










































# Haltestellen-Verzeichnis

Stadt/Gemeinde Haltestellen	Linien	Waben-Nr.
<b>Castrop-Rauxel</b>		
Ackerstr.	481	280
Am Busch	482	282
Am Kreuzloh	361	280/377
Am Weißdorn	482	280
Amselstraße	482, <b>WE11</b>	282
Becklem Waldstraße	481	282
Becklemer Heide	481	282
Becklemer Straße	481	282
Beethovenstraße	480, 481, 482, <b>WE11</b>	280
Bogenweg	361	280/377
Borghagener Straße	481, 482	282
Castrop Betriebshof	361, 480, 481, 482, <b>WE11</b>	280
Castrop Markt	378, 480, 481, 482, <b>WE11</b>	280
Castrop Münsterplatz	361, 378, 480, 481, 482, <b>WE11</b>	280
Deininghausen	361	280
Dingen Talstr.	361	280/377
Dünnebank	481	282
Emscherstraße	480	282
Engelsburgplatz	361, 480, 481, 482, <b>WE11</b>	280
Europaplatz	480, 481, 482, <b>WE11</b>	280
Ev. Krankenhaus	481	280
Ev. Friedhof	378	280
Friedrichstraße	482, <b>WE11</b>	282
Frohlinde Denkmal	480, <b>WE11</b>	280
Gerther Str.	378	280
Goldschmieding	480, 482, <b>WE11</b>	280
Gotenstraße	481	282
Grimbergstraße	480, 482, <b>WE11</b>	280
Groppenbachstraße	480	282
Grutholzallee	481	280
Habinghorst Friedhof	481	282
Habinghorst Post	480, 482, <b>WE11</b>	282
Habinghorst Schulzentrum	480, 482, <b>WE11</b>	282
Habinghorster Straße	480, 482, <b>WE11</b>	282
Hagenstraße	481, <b>WE11</b>	282
Hannemannstraße	481	282
Hauptbahnhof	 <b>S2 RE3</b> , 480, 481, 482, <b>WE11</b>	280/282
Heerstraße	<b>WE11</b>	282
Heinestraße	480, 482, <b>WE11</b>	282
Henrichenburg Mitte	481, <b>WE11</b>	282
Hugostraße	480, 482, <b>WE11</b>	282
Ickern Friedhof	482, <b>WE11</b>	282
Ickern Markt	480, 482, <b>WE11</b>	282
Ickern Nord	480	282/290
Im Stahlskamp	480	282
In der Wanne	482, <b>WE11</b>	282
Insterburger Straße	481	282
Johannesstr.	378	280
Katholisches Krankenhaus	378, 480, 481, 482, <b>WE11</b>	280
Kirchstraße	482, <b>WE11</b>	282
Kolpingstr.	481	280
Lerchenstraße	482	282
Lessingstraße	481	282
Liebigstraße	480, 481, 482, <b>WE11</b>	280
Lotharstr.	378	280/374
Luisenstr.	361	280
Lunastraße	480, 481, 482, <b>WE11</b>	280
Marienstr.	378	280
Moritzstraße	481	280
Neuroder Platz	480, 482, <b>WE11</b>	280
Nordstraße	482	282
Oberspredey	482	280
Oestr Str/Ldhs Köster	361	280

# Haltestellen-Verzeichnis

Stadt/Gemeinde Haltestellen	Linien	Waben-Nr.
Orionstr.	361, 481	280
Ost-/Rieperbergstr.	361	280
Oststr/Dingebauer	361	280
Pankok	480, <b>WE11</b>	280
Rathaus/Europaplatz	481	280
Recklinghauser Straße	480, <b>WE11</b>	282
Römerstraße	<b>WE11</b>	282
Rosenstraße	480, 481, 482, <b>WE11</b>	280
Schophof	361	280
Schöttelkamp	481	282
Schulstraße	480, 481, 482, <b>WE11</b>	280
Schwerin Seniorenheim	482	280
Schweriner Hellweg	480, <b>WE11</b>	280
Siemensstraße	480, 481, 482, <b>WE11</b>	282
Stadtgrenze DO/CAS	482	282/377
Stettiner Straße	482, <b>WE11</b>	282
Strunk	378	280
Tiergartenstr.	378	280
Uferstraße	480	282
Vincennesstraße	480, <b>WE11</b>	280
Vinckeplatz	482, <b>WE11</b>	282
Vockmannshof	481	282
Vördestraße	481	280
Waldenburger Straße	482, <b>WE11</b>	282
Waldfriedhof	481	280
Wartburg	481	282
Weimarer Str.	361	280
Wesselstraße	482	282
Westheide Schule	361	280/377
Westhofenstraße	482	280
Zeche Victor I/II	480, 481, 482, <b>WE11</b>	282
Zeche Victor III/IV	480, <b>WE11</b>	282
Zechenstraße	480	282
<b>Dortmund</b>		
Abteistraße	438	386
Adalbert-Dickhut-Straße	♿ 436	384
Adelenstraße	420, 440, <b>WE40</b>	386
Adi-Preißler-Allee	♿ 436	384
Agavenstraße	431, <b>WE24</b>	386
Airport	490, AirportExpress, AirportShuttle	384/42480
Airport P6 Ost	♿ 490	384
Airport P6 West	♿ 490	384
Airport Parkhaus 4/5	490	384
Airwin	440, <b>WE40</b>	372
Albertstraße	♿ 455, 456	370
Albrechtstraße	452	370
Alekestraße	423, 424, <b>WE22</b>	383
Alfred-Lange-Straße	473	377
Allensteiner Straße	447, 465, <b>WE13</b>	376
Allerstr./LWL-Klinik Dortmund	♿ ♿ <b>U47</b>	386
Alte Straße	452	370
Altenderner Straße	410, 411, 420, <b>WE2</b>	382
Altenhennestraße	469	376
Alter Hellweg	440	374
Am Ballroth	448	372
Am Beilstück	♿ <b>PR</b> ♿ <b>U42</b>	372
Am Birkenbaum	414	378
Am Brandhof	423, <b>WE22</b>	383
Am Büter	436, 453, 456	386
Am Dreisch	♿ 420, 440, <b>WE40</b>	386
Am Düppersholl	440, 462, 470, <b>WE12</b> , <b>WE40</b>	374
Am Gartenkamp	♿ 440, <b>WE40</b>	372
Am Gemeindehaus	440, 447, 448, <b>WE8</b> , <b>WE40</b> , <b>U46</b>	372

# Haltestellen-Verzeichnis

Stadt/Gemeinde Haltestellen	Linien	Waben-Nr.
Am Grimmelsiepen	432, 433, 434, 435, <b>WE5, WE25</b>	388
Am Hagedorn	 <b>U43, WE3</b>	384
Am Hartweg	 465, 466	372
Am Hausacker	473	378
Am Hedreich	 440, <b>WE40</b>	372
Am Heedbrink	 445, 451	388
Am Heiderand	 476	377
Am Heisterbach	 442, <b>WE6</b>	389
Am Höhweg	 465, 466, <b>WE12</b>	376
Am Hombruchsfeld	447, <b>WE40</b>	372
Am Kai	 445	388
Am Kapellenufer	437	386
Am Klusenberg	442	389
Am Kohlufener	 447, <b>WE40</b>	372
Am Lieberfeld	 441, 442, 443, 447	388
Am Liegenden	461	376
Am Lohbach	435, 438, <b>WE25</b>	386/389
Am Marksbach	 432, 433, 434, 435, <b>WE5, WE25</b>	388
Am Oespeler Dorney	371	372
Am Oestricher Bruch	471, 472	377
Am Rabensmorgen	 452	370
Am Remberg	427, 436, 453, <b>WE4</b>	388
Am Rode	466	376
Am Rundbogen	 438, 443, 447	388
Am Schlagbaum	289, <del>R24</del> , <b>WE14, 474</b>	377
Am Schlosspark	470, 477, <b>WE13</b>	377
Am Sturmwald	 448, 449, <b>WE8, U46</b>	372
Am Süsselwald	414	378
Am Volksgarten	 463	374
Am Westheck	 422	384
Am Zehnthof	 <b>U43, 422, 452, WE3</b>	370
Am Zitter	470	374
Ammerbaumweg	477	377
Ammerstraße	471	377
Amtsstraße	  <b>U41</b>	378
An den Bräukerhöfen	438	389
An den Teichen	  <b>U42</b>	382
An der Brandheide	462	374
An der Löchte	448	372
An der Palmweide	  <b>U42, 445, 447, 462, WE8</b>	372
Anne-Frank-Gesamtschule	412	378
Aplerbeck	   <b>U47, 420, 431, 436, 437, 438, 439, 440, 490, WE24, WE40</b>	386
Aplerbeck Bezirksfriedhof	438	386
Aplerbeck Bf	   <b>RB59</b>	386
Aplerbeck Friedhöfe	420, 436, 439	386
Aplerbeck Gewerbegebiet	422, 431	386
Aplerbeck Markt	 420, 431, 436, 438, 439, 440, 490, <b>WE24, WE40</b>	386
Aplerbeck Süd Bf	   <b>RB53, 431, WE24</b>	386
Aplerbecker-Mark-Straße	 439, <b>WE24</b>	386
Aplerbecker Bahnhofstraße	420, 436, 440, 490, <b>WE40</b>	386
Aplerbecker Schulstraße	 431, 439, <b>WE24</b>	386
Apolloweg	438, <b>WE24</b>	386
Arcostraße	422, 436, <b>WE20</b>	384
Aspeystraße	461, 462, 469, <b>WE13</b>	376
Asseln Aplerbecker Straße	 <b>U43, 426, 436, 439, WE3</b>	384
Asseln Mitte	  <b>S3, 426, 439</b>	384
Athener Weg	 427	380
Auf'm Lehmbrink	470	374
Auf dem Bockenfelde	 462, <b>WE9</b>	374
Auf dem Brauck	471, 472	377
Auf dem Brink	C5, 410, 411, <b>WE2</b>	382
Auf dem Brümmer	<b>U44</b>	376
Auf dem Feldgraben	C41/R51	384


























# Haltestellen-Verzeichnis

Stadt/Gemeinde Haltestellen	Linien	Waben-Nr.
Auf dem Hohwart	427	380
Auf dem Wodeacker	470, 471	377
Auf der Goldbreite	470	376
Auf der Kiste	463, <b>WE</b> 12	374
Auf der Knappule	442, <b>WE</b> 6	389
Auf der Linnert	440, 470	372/374
Auf der Mühle	420, 422, <b>WE</b> 20	384
Auf der Wenge	410, 411	382
Auf der Wittbrücke	442	389
AWO-Werkstätten/Jakobstraße	410, 411	378
Baedekerstraße	428	384
Bandelstraße	447, 465, 466	376
Bannenberg	469, <b>WE</b> 13	376
Bärenbruch	460, <b>WE</b> 9, <b>WE</b> 11	374
Barop	<b>SB</b> , <b>U</b> 46	372
Barop Friedhof	447, <b>WE</b> 8	372
Barop Parkhaus	<b>U</b> 42, 440, 448, <b>WE</b> 40, <b>U</b> 46	372
Baroper Heidestraße	445, 447, <b>WE</b> 8	372
Baroper Schulstraße	448, <b>U</b> 46	372
Barthstraße	427	383
Basenachstraße	461, 469	376
Bauernkamp	<b>U</b> 42	382
Bayrische Straße	412, 414, 473, <b>WE</b> 1	378
Beguinenstraße	464, 470, <b>WE</b> 12	374
Bekassinenweg	435, 438, <b>WE</b> 25	386
Belle-Alliance-Straße	410, 411	378
Benediktinerstraße	420, 431, 438, 439, <b>WE</b> 24	386
Benninghofer Heide	432, 433, 434, <b>WE</b> 5	389
Benninghofer Mark	432, 442, <b>WE</b> 5	389
Berghofen Tunnelpark	438	386
Berghofen Zentrum	430, 435, 438, 439, <b>WE</b> 25	386
Berghofer Schulstraße	430, 435, 438, 439, <b>WE</b> 25	386
Bergmeisterstraße	436, 453, 456, <b>WE</b> 4	386
Bergparte	436, 453, 456, <b>WE</b> 4	386
Berliner Straße	<b>U</b> 43, <b>WE</b> 3	370
Beylingstraße	410, 411, <b>WE</b> 2, <b>WE</b> 22	382
Bickefeld	420, 430, 439, 440, <b>WE</b> 25, <b>WE</b> 40	388
Bickestraße	420, 430, 439, 440, <b>WE</b> 25, <b>WE</b> 40	388
Birnbaumweg	427	380
Bismarckstraße	452	370
Bleichstraße	336, 378, 462, 463, 464, 470, <b>WE</b> 9, <b>WE</b> 12	374
Blenkerweg	438, 447	388
Blotenhof	461, 469	376
Böckmannstraße	438	386
Bockumweg	<b>U</b> 43, 425, <b>WE</b> 3	384
Bodelschwingh	471, 477	377
Bodelschwingh Feuerwache	470, 477, <b>WE</b> 13	377
Bodieckstraße	431, 438, <b>WE</b> 24	386
Bornheuerweg	417	382
Bönninghauser Feld	424	383
Bönninghauser Straße	424, <b>WE</b> 22	383
Borsigplatz	<b>U</b> 44, 416, 455, 456, <b>WE</b> 2, <b>WE</b> 22	370
Boschkamp	470, <b>WE</b> 13	377
Boschstraße	461, 462, <b>WE</b> 13	376
Bothestraße	461, 462, <b>WE</b> 13	376
Boverfeld	448	372
Bövinghausen Bf	<b>RB</b> 43, 462	374
Bövinghausen Friedhof	378, 462	374
Bövinghauser Dorfstraße	378, 462, <b>WE</b> 9	374
Bövinghauser Straße	378, 462, <b>WE</b> 9	374
Brackel	<b>SB</b> , 420, 422, 436, <b>WE</b> 20	384
Brackel Kirche	<b>U</b> 43, 420, 422, 436, <b>WE</b> 3, <b>WE</b> 20	384
Brackel Verwaltungsstelle	<b>U</b> 43, 436, <b>WE</b> 3	384
Brackel/Westfälische Straße	436	384

# Haltestellen-Verzeichnis

Stadt/Gemeinde Haltestellen	Linien	Waben-Nr.
Brackeler Linde	420, 436	384
Brackeler Str./Logistik. West.	♿ 416	380
Brandisstraße	♿ 442, <b>WE6</b>	388
Brechten Zentrum	<b>U</b> <b>P+R</b> ♿ <b>U41, 414, WE1</b>	378
Brechtener Straße	410, 411, 414, <b>WE2</b>	378/382
Brechtstraße	427	383
Bredenbeckstraße	414	378
Breisenbachstr.	361	377
Breitscheidstraße	420, 422, <b>WE20</b>	384
Brennaborstraße	440	374
Brietenstraße	470, <b>WE13</b>	377
Brinkhoffstraße	♿ 452	370
Brinkmannstraße	470, 471, 477, <b>WE13</b>	377
Brixener Straße	♿ 447	372
Brockenscheidter Weg	474	377
Brücherfeld	438	388/389
Brücherhofstraße	♿ 441, 442	388
Brüggmannplatz	<b>U</b> <b>RE</b> U46, <b>U42, WE1, WE2, WE9, WE11</b>	370
Brunhildstraße	C41/R51	384
Brüninghausen	♿ 482	377
Brunnenstraße	<b>U</b> <b>RE</b> U46, <b>U42, 455, 456, WE1, WE2</b>	370
Brüninghausen	♿ 420, 440, 445, 449, 450, <b>WE7, WE40</b>	372
Brüninghausen Betriebshof	♿ 420, 440, 445, 449, <b>WE40</b>	372
Buchholz	♿ 432	389
Buddenacker	422, 439, <b>WE20</b>	384
Bummelberg	♿ 465, 466, <b>WE12</b>	376
Bundesanstalt f. Arbeitsschutz	447	372
Bürgerstraße	438	389
Bünnerhelfstraße	462, 466	374
Burgeisterkamp	♿ 410, 461, 469, <b>WE13</b>	376
Burgholz	<b>U</b> ♿ <b>U42, WE1</b>	382
Burgring	471	377
Buschstraße	<b>U</b> ♿ <b>U47</b>	376
Businkstraße	♿ <b>U43, 436, 439</b>	384
Campus Nord	<b>RE</b> H-Bahn Linie 2, H-Bahn Linie 3	372
Campus Süd	<b>RE</b> H-Bahn Linie 1, H-Bahn Linie 2, H-Bahn Linie 3, H-Bahn Linie 5	372
Canarisstraße	<b>WE24</b>	386
Carlo-Schmid-Allee	445	372
Castroper Str./Mengede Bf	<b>P+R</b> 471, 472	377
Chemnitzer Straße	♿ 452, 453	370
Clarenberg	<b>U</b> <b>P+R</b> <b>RE</b> <b>U41</b>	388
Dahmsfeldstraße	♿ <b>WE19, 447, WE7</b>	372
Danziger Straße	♿ 441, 442, <b>WE6</b>	388
Dechenstraße	460	370
Degenerstraße	461	376
Deininghausen Abzweig	482	377
Dellwiger Straße	378, 462, <b>WE9</b>	374
Derne Am Wittfeld	♿ 410, 411, 420	382
Derne Bf	<b>DB</b> <b>P+R</b> <b>RB50 RB51, 410, 411, 420, WE2, WE22</b>	382
Derne Einkaufszentrum	♿ 410, 411, 420	382
Dermer Kippshof	410, 420, <b>WE2</b>	382
Dessauerstraße	453	370
Deusen	410, 475	376
Deuser Wiesen	410, 475	376
Dickebankstraße	♿ 465, <b>WE12</b>	376
Diedrichstraße	462, 464, <b>WE12</b>	374
Dietziusstraße	♿ 461, 469	376
Doldenweg	447	372
Doldenweg/ Kirchhörder Straße	♿ 447	372
Dollersweg	♿ <b>U43, C41/R51, 425, WE3</b>	384
Donarstraße	471	377
Dönnstraße	361, 472, 477	377
Döringhoff	♿ <b>U43, WE3</b>	384
Domeystraße	440, 470, <b>WE40</b>	374

# Haltestellen-Verzeichnis

Stadt/Gemeinde Haltestellen	Linien	Waben-Nr.
Dorstfeld	 <b>S1, S2, S4</b> , 447, 465, 466, <b>WE12</b>	376
Dorstfeld Betriebshof	 <b>U43, U44</b>	376
Dorstfeld Hallenbad	 447	376
Dorstfeld Süd	 <b>S1</b>	376
Dörwerstraße	470, 471, <b>WE13</b>	377
Drehbrückenstraße	475	376
Dreihausen	426, 439	384
Dröote	 <b>U42</b> , 420, 424, 425, <b>WE2, WE20, WE22</b>	383
Droste-zu-Vischering-Siedlung	482	377
Dudenstraße	<b>WE7</b>	370
Dünnebecke	369	374
Durchstraße	 442, 447, <b>WE6</b>	388
Düsseldorfer Straße	 452, 456, <b>WE4</b>	370
Düsterstraße	452	370
Ebbinghausstraße	428	384
Eberstraße	 412	378
Echeloh	440, 470, <b>WE40</b>	374
Echeloh-Siedlung	470	374
Ederstraße	438	386
Eggensteinstraße	 422, 431	386
Eichholzstraße	431, 438, <b>WE24</b>	386
Eichlinghofen	 440, 449, <b>WE8, WE40</b>	372
Eichlinghofen H-Bahn	 440, 449, <b>WE8, WE40</b> , H-Bahn Linie 1, H-Bahn Linie 3, H-Bahn Linie 5	372
Eichwaldstraße	 <b>U43</b> , 428, <b>WE3</b>	384
Eierkampstraße	 <b>U42</b>	372
Eisenacher Straße	452	370
Eisenstraße	 <b>U42</b>	382
Ellinghausen	410, 475	378
Ellinghausen GVZ/IKEA	475	377
Elsborn	470, <b>WE13</b>	376
Emil-Figge-Straße	 445, 462	372
Emkraft	428	384
Emschertor	420, 430, 439, 440, <b>WE25, WE40</b>	386
Emsinghofstraße	471, 472	377
Enscheder Straße	 <b>U44</b>	370
Entenpoth	420, 440, <b>WE40</b>	388
Erdmannstraße	477	377
Erich-Kästner-Ring	414	378
Erikastraße	 C31, 432	389
Erlenbachstraße	 420, 440, <b>WE40</b>	386
Erpinghofstraße	461	376
Eugen-Richter-Straße	477	377
Europaplatz	 427, 436	380
Europaschule	427, <b>WE4</b>	380
Eving Gewerbepark	410, 411, 473, <b>WE2, WE22</b>	378
Eving Hallenbad	414	378
Eving Markt	410, 411, 414, 473, <b>WE2, WE22</b>	378
Ewald-Görshop-Straße	371	372/472
Externberg	 <b>U41</b>	378
Faltenweg	 431, <b>WE24</b>	386
Färberstraße	C4/C14, 423, 424, <b>WE22</b>	383
Feldbank	<b>WE6</b>	388
Feldgarten	 470	374
Feldmark	 C31, 432	389
Feuerwache Scharnhorst	420, <b>WE2, WE20</b>	382
Feuerwache West	480	374
Finanzämter Dortmund-Ost/Unna	427	380
Fine Frau	466	376
Flaspoete	369	374
Fleier	426, 439	383/384
Flemerskamp	424, 425, 426, <b>WE22</b>	383
Flughafenstraße	 <b>U42</b> , 420, <b>WE2, WE20</b>	382
Föbusweg/DO-Barop	 448	372
Fohlenkampstraße	424, 425, 426, <b>WE22</b>	383

# Haltestellen-Verzeichnis

Stadt/Gemeinde Haltestellen	Linien	Waben-Nr.
Forsthausstraße	<b>VE1</b>	378
Franz-Zimmer-Siedlung	S30, <b>U42</b> , C5, N10, 410, 411, <b>VE2</b> , <b>VE22</b>	382
Franziusbrücke	475	376
Fredenbaum	<b>U41</b> , <b>U45</b> , 410, 411, 412	378
Freie Scholle	414	378
Freihofstraße	289, <del>K824</del> 471, 474, 476	377
Freischöffenweg	473	378
Fresienstraße	<b>VE24</b>	386
Friederike-Nadig-Straße		384
Friedrich-Hausemann-Allee		377
Friesenstraße	410, 411, 473	378
Fröbelweg	410, 411, <b>VE1</b> , <b>VE2</b>	378
Froschlake	463	374
Froschloch	448, <b>VE7</b>	372
Fuchshöhle		384
Fühlestraße		280/376
Funkenburg		370
Funkturmsiedlung	<b>U43</b> , 452, 456, <b>VE3</b> , <b>VE4</b>	370
Gabelstraße	422, 436, <b>VE20</b>	384
Gablonzstraße	438	386
	440, 447, 448, 449, <b>VE7</b> , <b>VE8</b> , <b>VE40</b> , <b>U46</b>	372
Galmeiweg	436, 453, 456	386
Gartenstraße		389
Gärtnerstraße		378
Gaußstraße		388
Gecks Heide	378, 462	374
Gedingeweg		386
Genfer Weg	<b>VE24</b>	386
Gerhart-Hauptmann-Straße	456	370
Germania	<b>S3</b> , 440, 462, 463, 470, <b>VE12</b> , <b>VE40</b>	374
Germaniastraße	463	374
Gersdorffstraße		372
Geschwister-Scholl-Straße	<b>U44</b> , <b>VE2</b> , <b>VE22</b>	370
Geßlerstraße	452, <b>VE4</b>	370
Gevensbergstraße	436, <b>VE4</b>	386
Gewerbegebiet Germania	462, 464, <b>VE12</b>	374
Gewerbehof Defdahl	456, <b>VE4</b>	370
Gewerbepark Hansa	410	376
Gießereistraße	437, <b>VE24</b>	386
Gladiolenstraße	431, 438, <b>VE24</b>	386
Gleiwitzstraße	<b>U42</b> , 424, 425, 427, <b>VE22</b>	382
Glückaufstraße	<b>U42</b>	382
Godefriedstraße		388
Godekinstraße	441, 442, 443, 447, <b>VE6</b>	388
Goethestraße	412	370
Göllenkamp	471, 477	377
Gradigenweg	434	389
Graf-Konrad-Schule	473	378
Graffweg		384
Grävingsholz	<b>U41</b> , <b>VE1</b>	378
Grenzweg		389
Grevel	<b>U42</b> , 423	383
Grevel Wasserturm	423, <b>VE22</b>	383
Greveler Straße	424, 425, <b>VE22</b>	383
Gronastraße	455, 456	370
Groppenbrucher Straße		377
Groß-Barop	447, <b>VE8</b>	372
Große Riedbruchstraße	476	377
Großholthausen Friedhof	448	372
Grottenbachstraße	<b>U42</b> , 449, <b>VE8</b> , <b>U46</b>	372
Grottenkamp	448	372
Gruelsiepenstraße	431, 439	386
Grüne Straße	453, 460, 475	370
Grüne Tanne	410, 411, 412, <b>VE2</b> , <b>VE22</b>	382

# Haltestellen-Verzeichnis

Stadt/Gemeinde Haltestellen	Linien	Waben-Nr.
Grüner Bogen	475	377
Grunewald	427, <b>WE2</b> , <b>WE22</b>	382
Gudrunstraße	C41/R51	384
Güntherstraße	452	370
Gürtlerstraße	C4/C14, 423, 424	383
Gustav-Heinemann-Gesamtschule	461	376
Gut Altmengede	473	377
Gut Königsmühle	475	377
Güterstraße	<b>U</b> <b>41</b> , <b>WE1</b> , <b>WE2</b> , <b>WE22</b>	378
Hacheneby	<b>U</b> <b>PR</b> <b>49</b> , 438, 443, 447	388
Hacheneyer Kirchweg	<b>438</b> , 443, 447, <b>WE6</b>	388
Hackländerplatz	412, <b>WE1</b> , <b>WE2</b> , <b>WE22</b>	378
Hafen	<b>U</b> <b>PR</b> <b>47</b> , <b>49</b> , 460, 475, <b>WE9</b> , <b>WE11</b>	376
Hafer-Vöhdde	410, 411, <b>WE2</b>	382
Haferfeldstraße	436	384
Haferkampstraße	461, 462, 469, <b>WE13</b>	376
Hainallee	452	370
Hallesche Straße	422, 452, <b>WE2</b> , <b>WE22</b>	370
Händlerstraße	470, <b>WE13</b>	377
Hangeney	460, 480	374
Hannöversche Straße	427, <b>WE2</b> , <b>WE22</b>	380
Hans-Peters-Straße	427	382
Hansmannstraße	449	372
Harkortbogen	<b>446</b>	372
Harkortstraße	<b>U</b> <b>42</b>	372
Haselhoffstraße	<b>435</b> , 438, <b>WE25</b>	386
Haslindestraße	422, 436, <b>WE20</b>	384
Hauert	465	372
Haumannstraße	462, 463, 464, 480	374
Hauptbahnhof	<b>DB</b> <b>S</b> <b>U</b> <b>PR</b> <b>S1</b> , <b>S2</b> , <b>S3</b> , <b>RE1</b> , <b>RE3</b> , <b>RE4</b> , <b>RE6</b> , <b>RE11</b> , <b>RB43</b> , <b>RB50</b> , <b>RB51</b> , <b>RB52</b> , <b>RB53</b> , <b>RE57</b> , <b>RB59</b> , <b>U41</b> , <b>U45</b> , <b>U47</b> , <b>U49</b> , 412, 452, 453, 455, 456, 460, 475, <b>WE7</b> , <b>WE8</b> , <b>WE12</b> , <b>WE13</b> , <b>WE22</b> , AirportExpress	370
Hauptfriedhof	<b>U</b> <b>PR</b> <b>47</b> , 427	380
Haus Ardeyblick	442	389
Haus Dellwig	470	374
Haus Hunke	<b>432</b>	389
Hausemannstift	473	377
Haustenbecke	424, 426, 439, <b>WE22</b>	383
Hebelerweg	470	374
Heckelbeckstraße	<b>461</b> , 469, 480, <b>WE11</b>	376
Hedwigstraße	440, 470, <b>WE40</b>	374
Hegemanns Heide	448	372
Heideweg	<b>431</b> , 432, <b>WE5</b>	389
Heiliger Weg	452, <b>WE5</b> , <b>WE6</b>	370
Heilsberger Weg	447, 465	376
Heimbach	425	384
Heimbaustraße	452	370
Heimsenstraße	420, 436, 439, <b>WE4</b>	386
Heinrich-Czerkus-Allee	<b>436</b>	384
Heinrich-Munsbeck-Straße	371, 440	372
Heinrichstraße	<b>U</b> <b>43</b> , <b>U44</b> , <b>WE12</b> , <b>WE13</b>	370
Heinz-Nixdorf-Straße	<b>451</b>	372
Hellenbank	449, <b>U46</b>	372
Hellerstraße	<b>WE19</b> , 450	372
Helsinkistraße	<b>427</b>	380
Herderstraße	<b>412</b>	370
Heribertstraße	460, 480	374
Hermerichweg	470	377
Hessische Straße	410, 411, 412, 414, <b>WE2</b> , <b>WE22</b>	382
Heßlingsweg	420, <b>WE20</b>	384
Heßlingsweg/Industriegebiet	436	384
Heunerstraße	448	372
Heuweg	414	378
























# Haltestellen-Verzeichnis

Stadt/Gemeinde Haltestellen	Linien	Waben-Nr.
Hinnenberg	C4/C14, 423, 424	383
Hinter Holtein	♿ 449, <b>U</b> 46	372
Hinterer Remberg	456	388
Hochofenstraße	♿ 420, 440, 441, 442, <b>WE</b> 6, <b>WE</b> 40	388
Höchsten	♿ 432, 433, 434, 442, <b>WE</b> 5	389
Hoeschpark	♿ 416, 456, <b>WE</b> 2, <b>WE</b> 22	370
Höfkerstraße	447, 465	376
Höhenweg	♿ 442	389
Hohle Eiche	♿ <b>WE</b> 19, 450, <b>WE</b> 7	372
Holtbrügge	447	388
Holtchen	422, 431	386
Holthausen	473	377
Holtkottenweg	412, <b>WE</b> 22	378
Holzen Ehrenmal	C31, 432	389
Holzen Friedhof	432, <b>WE</b> 5	389
Holzwickeder Straße	436	384
Hombruch Friedhof	448, 449, <b>WE</b> 7, <b>WE</b> 8	372
Hombruch Hallenbad	♿ <b>U</b> ♿ <b>U</b> 42	372
Hörde Bf	<b>DB</b> <b>U</b> <b>U</b> <b>U</b> <b>RB</b> 53, <b>RE</b> 57, <b>RB</b> 59, <b>U</b> 41, 420, 427, 430, 432, 433, 434, 435, 436, 439, 440, 441, 442, 445, 451, 456, <b>WE</b> 5, <b>WE</b> 6, <b>WE</b> 25, <b>WE</b> 40	388
Hörde Friedhof	432, 433, 434, 435, <b>WE</b> 5, <b>WE</b> 25	388
Hördemannshof	470, 471, 477, <b>WE</b> 13	377
Hörder Burg	427, 436, 456, <b>WE</b> 6	388
Hörder Hafenstraße	427, 436, 456	388
Hörder Kampweg	♿ 432, 433, 434, 435	388
Hörder Neumarkt	♿ 420, 440, 441, 442, <b>WE</b> 6, <b>WE</b> 40	388
Hostedde	420, <b>WE</b> 2, <b>WE</b> 22	383
Hostedder Berg	410, 411, <b>WE</b> 2, <b>WE</b> 22	382
Huckarde	<b>S</b> ♿ <b>S</b> 2, 461, 469	376
Huckarde Abzweig	♿ <b>U</b> ♿ <b>U</b> 47	376
Huckarde Bezirksfriedhof	♿ 461	376
Huckarde Bushof	♿ <b>U</b> ♿ <b>U</b> 47, 410, 447, 461, 462, 465, 469	376
Huckarde Markt	447, 461, 462, 465, 469, <b>WE</b> 13	376
Huckarde Nord Bf	<b>DB</b> <b>RB</b> 43	376
Huckarde Recyclinghof	410	376
Huckarder Allee	410	376
Huckarder Hölzchen	461, 469	376
Huckarder Straße	460	376
Huestraße	♿ 427, 436, <b>WE</b> 4	388
Hugo-Sickmann-Straße	<b>WE</b> 7	372
Husen	425, 439	383
Husener Straße	424, 426, 439	383
IKEA	440	374
IKEA Logistikzentrum	♿ 475	377
Illtisweg	♿ 430, 435, 438, 439, <b>WE</b> 25	386
Im Apen	♿ 470, 475, <b>WE</b> 13	377
Im Defdahl	452, <b>WE</b> 4	370
Im Hilger	490	386
Im Karrenberg	♿ 410, 411	382
Im Papenkamp	♿ 432, 433, 434, <b>WE</b> 5	389
Im Schellenkai	420	382
Im Siesack	474, 476	377
Im Spähenfelde	456, <b>WE</b> 2, <b>WE</b> 22	370
Im Sperrfeld	C5	382
Im Weißen Feld	♿ 465	372
Imigstraße	414	378
Immermannstr./Klinikz. Nord	♿ <b>U</b> ♿ <b>U</b> 41, <b>U</b> 45, 412, <b>WE</b> 1, <b>WE</b> 2, <b>WE</b> 22	378
In den Börten	♿ <b>U</b> 43	384
In den Stämmen	♿ 442, 447, <b>WE</b> 6	388
In den Weidbüschen	414	378
In der Liethe	420, <b>WE</b> 2	383
In der Meile	♿ 462, 463, 464, 480, <b>WE</b> 12	374
In der Mulde	♿ 461, 469	376






































# Haltestellen-Verzeichnis

Stadt/Gemeinde Haltestellen	Linien	Waben-Nr.
In der Oeverscheid	465	372
Industriemuseum Zollern	462, <b>WE9</b>	374
Innsbruckstraße	410, 411, 412, 414	382
Inselstraße	456	370
Insterburger Straße	<b>U47, WE13</b>	376
Irmisulstraße	442, <b>WE6</b>	389
Jakobstraße	410, 411	378
Jasminstraße	437, <b>WE24</b>	386
Johanna-Spyri-Weg	414	378
Joseph-von-Fraunhofer-Straße	462, 465	372
Juchostraße	<b>U43, 422, WE3</b>	380
Jungferntal	461	376
Jungferntal Grundschule	461, 462, <b>WE13</b>	376
Kafkastraße	427	383
Kaiserberg	420, 440, <b>WE40</b>	386
Kaiserstuhlstraße	417	380
Kalmeichweg	471, 472	377
Kaltbandstraße	416, 417, 427	380
Kampstraße	<b>U41, U43, U44, U45, U47, U49</b>	370
Karl-Funke-Straße	447	376
Karl-Liebnecht-Straße	<b>U41</b>	370
Karl-Schurz-Straße	470, 471, 477	377
Kärntenstraße	414	382
Kasseler Straße	422, 452, <b>WE2, WE22</b>	370
Kattowitzstraße	427, 436, 453, <b>WE4</b>	388
Kaubomstraße	336, 378, 462, 463, 464, 470, <b>WE9, WE12</b>	374
Kautskystraße	420, <b>WE2, WE20, WE22</b>	383
Kemminghausen Bezirksfriedhof	414	378
Kesselborn	462, 463	374
Kesselstraße	460, 475	370
Kieferstraße	<b>U46</b>	372
Kipsburg	427, 436, 453	370
Kirchderne	<b>U42, 411, 417</b>	382
Kirchderne Bf	<b>RB50, RB51, 417, 427</b>	382
Kirchderne Friedhof	411	382
Kirchderne Kirche	410, 411, <b>WE2, WE22</b>	382
Kirchenstraße	412, <b>WE9, WE11, WE22</b>	370
Kirchhörde	<b>WE19, 450, WE7</b>	372
Kirchhörde Bf	<b>RB52, WE19, 450</b>	372
Kirchhörder Straße	<b>WE19, 450, WE7</b>	372
Kirchlinde Krankenhaus	461, 469, 470, 480, <b>WE11, WE13</b>	376
Kirchlinde Zentrum	460, 461, 462, 469, 470, 480, <b>WE9, WE11, WE13</b>	374/376
Kleiberweg	430, 439, <b>WE25</b>	386
Klein-Barop	447, <b>WE8</b>	372
Kleiner Floraweg	447	372
Klever Straße	453	370
Kley	<b>S1, 440, 470, WE40</b>	374
Kleybredde	440, 470, <b>WE40</b>	374
Kleyer Feld	470	374
Kleyer Weg	440, 470, <b>WE40</b>	374
Klönnestraße	456	370
Knappschaftskrankenhaus	<b>S9, U43, WE3</b>	384
Kohlensiepenstraße	453, 456	388
Kohlgartenstraße	<b>U47</b>	370
Kolberger Straße	410, 411	378
Köln-Berliner Straße	431, 437, 490, <b>WE20, WE24</b>	386
Königsbergstraße	460	376
Konrad-Adenauer-Allee	445	372
Konradstraße	460, 470, 480, <b>WE9</b>	374
Körne	<b>S9</b>	370
Körne West	<b>S9, 452</b>	370
Körnerstraße	473	378
Kortenstraße/Trauerhalle	438	386


























# Haltestellen-Verzeichnis

Stadt/Gemeinde Haltestellen	Linien	Waben-Nr.
Kortental	447	376
Körtingsweg	410, 411, <b>WE2</b>	382
Kortschstraße	425	384
Krämerbank	449, <b>WE8</b> , <b>U46</b>	372
Kräutergarten	477	377
Kreisstraße	 432	389
Kreuzstraße	<b>U</b>  <b>U42</b> , 452, 453, <b>WE8</b>	372
Kreuzweg	420, <b>WE20</b>	382
Krinkelweg	432, <b>WE5</b>	389
Kronenburg	453, <b>WE5</b> , <b>WE6</b>	370
Kruckel	<b>S</b>  <b>S3</b> , 448	372
Kruckel Kraftwerk	448	372
Kruckeler Straße	 448	372
Krümme	473	378
Kühlingstraße	 422	384
Küthanstraße	452, 453	370
Kullenberg	440	374
Kümper Heide	C5	382
Kurfürstenstraße	 455, 456	370
Kurl Bf	<b>DB</b>  <b>RE1</b> , <b>RE3</b> , 424, 426, 439, <b>WE22</b>	383
Kurl Friedhof	424, 425, <b>WE22</b>	383
Kurl Krankenhaus	424, 425, 426, 439, <b>WE22</b>	383
Kurze Hecke	427, 436, 453, <b>WE4</b>	388
Kurze Reihe	452	370
Küsterkamp	426, 436, 439	384
Labandstraße	 424, 425, 427	382
Lambergstraße	431, 438, <b>WE24</b>	386
Langeloh	448, <b>WE7</b>	372
Langenacker	361	377
Langerohstraße	426, 439	383
Langschedestraße	 428	384
Lanstrop Autobahn	C4/C14	383
Lanstrop Friedhof	423, <b>WE22</b>	383
Lautastraße	 424, 425, 427, <b>WE22</b>	382
Lavendelweg	 438	386
Lehnmannsweg	426, 439	384
Leibniz-Gymnasium	452, 453	370
Leineweg	 431	386
Leni-Rommel-Straße	420, 436, 439, <b>WE4</b>	384/386
Lenteninsel	422, 452	370
Leopoldstraße	<b>U</b>  <b>U41</b> , <b>U45</b> , <b>U47</b> , <b>U49</b> , <b>WE1</b>	370
Leveringstraße	420	383
Lichtendorf	431, 438, <b>WE24</b>	386
Lichtendorf Schule	 431, 438, <b>WE24</b>	386
Limbecker Postweg	442	389
Limburger Postweg	438	388
Lindenhorst	 410, 411	378
Lindenhorst Friedhof	410, 411, 473	378
Lindenhorst Kirche	410	378
Lindenhorster Heide	473	378
Lindentälweg	369, 463	374
Lippestraße	<b>U</b>  <b>U43</b> , <b>WE3</b> , <b>WE4</b>	370
Logistikpark Westfalenhütte	416, 417, 427	380
Lohheide	424, 425, 426, <b>WE22</b>	383
Londoner Bogen	 436, <b>WE4</b>	380
Lortzingstraße	<b>U</b>  <b>U41</b> , <b>U45</b>	378
Löttringhausen	448	372
Löttringhausen Bf	<b>DB</b>  <b>RB52</b>	372
Löttringhauser Straße	447, 448, 449, <b>WE7</b> , <b>WE8</b> , <b>WE40</b>	372
Lübbringweg	424, 425, <b>WE22</b>	383
Lübckerhofstraße	 420, 431, 436, 437, 438, 439, 490, <b>WE4</b> , <b>WE20</b> , <b>WE24</b> , <b>WE40</b>	386
Lübkestraße	<b>U</b> <b>U47</b>	380
Lückersweg	461, 469	376
Luftschiffweg	 436	384




































# Haltestellen-Verzeichnis

Stadt/Gemeinde Haltestellen	Linien	Waben-Nr.
Lührmannstraße	432, 442, <b>WE5</b>	389
Luiße-Rinser-Weg	414	378
Luisenschachtstraße	440, 447, 448, <b>WE8, WE40, U46</b>	372
Lütge Heidestraße	410, 411	378
Lütge Vöhde	470, <b>WE9</b>	374
Lütgendortmund	   336, 369, 370, 378, <b>S4</b> , 440, 462, 463, 464, 470, <b>WE9, WE12, WE40</b>	374
Lütgendortmund Nord Bf	 <b>RB43</b>	374
Lütgendortmunder Hellweg	369, 378, 463	374
Maienweg	  <b>U41, 414, WE1</b>	378
Mamertusstraße	469	376
Mansfeldstraße	 424, 425, 427, <b>WE22</b>	382
Märchenweg	410, 411	382
Markgrafenstraße	  <b>U41, U45, U47, U49, 453</b>	370
Märkische Straße	 <b>U41, U47, 453, WE5, WE6</b>	370
Marksweg	473	377
Marschallstraße	361, 471, 472, 477	377
Marten Abzweig	462, 463, 464, 480, <b>WE12</b>	374
Marten Bezirksfriedhof	466	374
Marten Bf	 <b>RB43</b> , 460, 480	374
Marten Süd	    <b>S4, U44, 462, 463, 464, 466, 480, WE12</b>	374
Martener Hellweg	462, 466	374
Martin-Schmeißer-Weg	445	372
Martinstraße	<b>WE7</b>	370
Massener Weg/Seniorenheim	 452	370
Max-Eyth-Straße	 <b>U47</b>	380
Max-Planck-Gymnasium	450, <b>WE7</b>	372
Meinbergstraße	456	388
Meitnerweg	445, 462	372
Meitnerweg Wohnanlage	<b>WE8</b>	372
Mengede Alte Post	482	377
Mengede Amtshaus	482	377
Mengede Bf	     289, <b>K-B24 S2, RE3, WE14</b> , 470, 473, 474, 475, 476, 482, <b>WE13</b>	377
Mengede Markt	 289, 361, <b>K-B24 WE14</b> , 470, 471, 472, 473, 474, 475, 476, 477, <b>WE13</b>	377
Mengeder Heide	 476	377
Mengeder Schulstraße	473	377
Menglinghausen	449, <b>WE8, U46</b>	372
Menglinghausen Süd	 448	372
Mergelkopfweg	464, <b>WE12</b>	374
Mergelkuhle	470, 471, 477, <b>WE13</b>	377
Mergelteichstraße	449	372
Mergelteichstraße/Zoo	 449, 450, <b>WE7</b>	372
Metzer Straße	452, 453	370
Meylantstraße	428	384
Mittelhöchsten	442	389
Mödershof	427, <b>WE2, WE22</b>	382
Möhneweg	 439, <b>WE24</b>	386
Mollenacker	336, 410, 411, 420	382
Möllerbrücke	   <b>S4, U42, 453, WE8</b>	370
Molnerweg	428	384
Moltkestraße	452	370
Mosselde	 470, 471, <b>WE13</b>	377
Mühlackerstraße/Kurl Bf	 424, 425, 426, 439, <b>WE22</b>	383
Mühlensiefen	480	374
Münster-/Mallinckrotstraße	455, 456	370
Münsterstraße	 <b>U41, U45, WE1, WE2, WE22</b>	378
Nathe	 430, 435, 439, <b>WE24, WE25</b>	386
Nathmerichstraße	 431, 437, <b>WE24</b>	386
Nebenbruch	361	377
Nelkenstraße	438	386
Nette/Oestrich	  361, <b>S2</b> , 472, 477	377
Neu-Crengeldanz-Straße	440, 462, 470, <b>WE12, WE40</b>	374
Neuer Graben	452, 453	370

# Haltestellen-Verzeichnis

Stadt/Gemeinde Haltestellen	Linien	Waben-Nr.
Niederhofer Kohlenweg	 432, 433, 434	389
Niederste Feldweg	427	380
Nordfriedhof	 412, 473	378
Nordmarkt	455, 456, <b>WE2</b>	370
Nortkirchenstraße/Wilo	 420, 440, <b>WE40</b>	372
Notweg	<b>WE7</b>	372
Oberbank	447	372
Oberbeckerstraße	410, 411, <b>WE2</b>	382
Oberdelle	378, 462, <b>WE9</b>	374
Oberdorfstraße	<b>U43, WE3</b>	384
Obere Pekingstraße	456	388
Oberfeldstraße	410, 447, 461, 462, 465, 469	376
Obernette	<b>U</b>  <b>U47</b>	377
Oespel	<b>S</b> <b>PAR</b>   371, <b>S1</b> , 440, 465, 470	372
Oespel Indupark	440	374
Oespeler Kirchweg	440	374
Oetringhauser Straße	<b>U</b>  <b>U41</b> , 414, <b>WE1</b>	378
Ofenstraße	<b>U43, U44, WE12, WE13</b>	376
Olgastraße	452	370
Olpkebach	447	372
Örlingweg	436	384
Ortli	 432	389
Ortsmühle	 445, 462	372
Osnngstraße	447, 465, <b>WE13</b>	376
Ostentor	<b>U</b>  <b>U43</b>	370
Osterfeldstraße	412, 414, 473	378
Osthoffweg	<b>WE19, WE7</b>	372
Otto-Hahn-Straße	445, 465	372
Ottostraße	<b>U43, U44, WE12, WE13</b>	376
Overgünne	 432, 433, 434, 435, 438, <b>WE5, WE25</b>	389
Parsevalstraße	<b>U</b>  <b>U47</b> , 410, <b>WE13</b>	376
Peddenbrink	473	377
Pferdebachtal	420, 440, <b>WE40</b>	372
PHOENIX Halle	 445, 451	388
PHOENIX Park	 451	372
PHOENIX Platz	 445, 451	388
PHOENIX Viadukt	 451	372
Piepenbrink	410, 411, <b>WE2</b>	382
Plaas	410, 475	376
Planetenfeldstraße	462, 466	374
Plesken	 336, 378, 462, <b>WE9</b>	374
Plümers Ort	 410, 411, 420	382
Polizeipräsidium	<b>U</b>  <b>U46, WE7</b>	372
Poth	<b>U44</b>	376
Pothhecke	<b>U43, WE3</b>	380
Potthöferei	470	374
Preinstraße	 438, 441, 442, 443, 447, <b>WE6</b>	388
Preußische Straße	410, 411, 473, <b>WE2, WE22</b>	378
Primelstraße	431, <b>WE24</b>	386
Pruzzenweg	440	374
Pulverstraße	440, 445, <b>U46</b>	372
Rahestraße	436	384
Rahm Bf	<b>DB</b>  <b>RB43</b> , 461, 462, 469	376
Rahmer Berg	461, 462, <b>WE13</b>	376
Rahmer Waldbach	469	376
Ramhofstraße	420	386
Rathenaustraße	427, 436, 453, 456, <b>WE4</b>	370
Rauher Dorn	 414	378
Rauschenbuschstraße	428	384
Ravensweg	 420, 436, 439, <b>WE4</b>	386
REFA Center	 445, 462	372
Reichenberger Straße	 440, 449, <b>WE40, U46</b>	372
Reichsmark	442, <b>WE6</b>	389
Reichsmarkstraße	442	389






























# Haltestellen-Verzeichnis

Stadt/Gemeinde Haltestellen	Linien	Waben-Nr.
Reinoldikirche	 S30, U46, <b>U42</b> , <b>U43</b> , <b>U44</b> , N10, 460, <b>WE1</b> , <b>WE2</b> , <b>WE3</b> , <b>WE4</b> , <b>WE5</b> , <b>WE6</b> , <b>WE7</b> , <b>WE8</b> , <b>WE9</b> , <b>WE11</b> , <b>WE12</b> , <b>WE13</b> , <b>WE22</b>	370
Reiterhof Groppenbruch	476	377
Remydamm	  <b>U45</b> , 450, <b>WE7</b>	372
Rennbahn	 427	380
Renninghausen	 440, 445, 449, <b>WE40</b> , <b>U46</b>	372
Resedastraße	 431, 438, <b>WE24</b>	386
Revierpark	447, 465	376
Richterstraße	471, 477	377
Rittershofer Straße	476	377
Ritterstraße/Unionstraße	453	370
Robert-Götz-Straße	425	384
Robert-Schuman-Straße	451	372
Rodenberg Center	 436, 490	386
Rodenbergstraße/Aplerbeck	   436, 490, <b>WE4</b>	386
Rohdesdick	 470, 471, 477, <b>WE13</b>	377
Rombergpark	 <b>U49</b> , 420, 440, 445, <b>WE40</b>	372
Römermorgen	463	374
Roningweg	428	384
Roonheide	473, 475	377
Roßbachstraße	447, 465, <b>WE13</b>	376
Rotkehlchenweg	 447, <b>WE7</b>	372
Rübenkamp	428	384
Rubinstraße	 434	389
Ruckebierstraße	 <b>U43</b> , <b>WE3</b>	384
Ruhrallee	453	370
Ruhrhöhenweg	442	389
Rupinghofstraße	461, 469	376
Rüppingsbach	448	372
Rüschelbrinkstraße	 <b>U43</b> , 422, 427, <b>WE3</b>	380
Saarlandstraße	 <b>U46</b> , 452, 453, <b>WE7</b>	370
Salingen	449, <b>U46</b>	372
Salzburger Straße	414	382
Salzwedeler Straße	453, <b>WE5</b> , <b>WE6</b>	370
Schaarstraße	473	377
Schäferstraße	475	376
Schäffleweg	420, 424, 425, <b>WE2</b> , <b>WE20</b>	383
Schafstallstraße	C4/C14, 423, 424, <b>WE22</b>	383
Schanzenweg	<b>WE19</b> , 450	372
Scharnhorst Bf	   <b>RE1</b> , <b>RE3</b> , 420, <b>WE20</b>	382
Scharnhorst Zentrum	 <b>U42</b> , 420, 424, 425, 427, <b>WE2</b> , <b>WE20</b>	383
Scheidemannstraße	436	384
Scheitenskamp	424, <b>WE22</b>	383
Schewenort	 431, <b>WE24</b>	386
Schieferbank	 462, 466, <b>WE12</b>	374
Schiffhorst	 473	377
Schlagbaumstraße	431, <b>WE24</b>	386
Schlägelstraße	<b>WE1</b>	382
Schleefstraße	 431, 437, 490, <b>WE20</b> , <b>WE24</b>	386
Schleipweg	420, <b>WE2</b> , <b>WE22</b>	383
Schlickenkamp	438	388
Schloß Bodelschwing	 477	377
Schönaustraße	445, 447, 462, <b>WE8</b>	372
Schondellestraße	447	388
Schöner Pfad	 434	389
Schopenhauer Grundschule	477	377
Schulte-Heuthaus-Straße	466	374
Schulte Rödding	   <b>U42</b> , C5, N10, 410, 411, 412, 414	382
Schultenhof	 440, 445, <b>U46</b>	372
Schürbankstraße	  <b>U47</b>	386
Schüren	 436, 453, 456, <b>WE4</b>	386
Schürener Straße	420, 440, <b>WE40</b>	386
Schützenstraße	 <b>U47</b> , <b>U49</b> , 412, <b>WE9</b> , <b>WE11</b> , <b>WE22</b>	370

# Haltestellen-Verzeichnis

Stadt/Gemeinde Haltestellen	Linien	Waben-Nr.
Schwäbische Straße	♿ 412, 414, 473, <b>WE1</b>	378
Schwarzer Weg	♿ 439	384
Schwerter Wald	♿ 430, 431, 434, 435, 438, 439, <b>WE24</b> , <b>WE25</b>	386/389
Schwieringhausen	473	377
Sebrathweg	♿ 465	372
Seehöhe	456	388
Seekante	♿ 427, 436, 456, <b>WE5</b>	388
Seeweg	456	388
Selzerstraße	♿ 434	389
Sendstraße/Seniorenheim	422	380
Sengsbank	♿ 465, 466, <b>WE12</b>	376
Seniorenheim	♿ 449	372
Siebenstraße	369	362/374
Siegfried-Drupp-Straße	♿ 424, 425, 427, <b>WE22</b>	382
Siepmannstraße	461, 469	376
Signal-Iduna-Park	<b>DB</b> <b>RB52, RB53, RB59</b>	372
Silberhecke	438	388
Silberknapp	448	372
Simmelweg	<b>WE2</b> , <b>WE20</b> , <b>WE22</b>	383
Singschwanenweg	432	389
Sölde Bf	<b>DB</b> <b>RB59</b> , 431, 437, <b>WE24</b>	386
Sölde Friedhof	♿ 431, 437, <b>WE24</b>	386
Sölder Waldstraße	438	386
Sölderholz	♿ 431, 438, <b>WE24</b>	386
Somborn	<b>S</b> <b>PR</b> <b>RE</b> <b>ES</b>	374
Somborner Höh	♿ 463	374
Somborner Straße	463	374
Sommerberg Kirche	♿ 432, 433, <b>WE5</b>	389
Spanischer Weg	427, <b>WE4</b>	380
Speckestraße	♿ 470, 471	377
Spicherner Straße	447, 465	376
Spissenagelstraße	♿ <b>WE19</b> , 450	372
Sprickmannweg	428	384
Springorumstraße	417, 427, <b>WE2</b> , <b>WE22</b>	380
Stadtgarten	<b>U</b> <b>RE</b> <b>U46</b> , <b>U41</b> , <b>U42</b> , <b>U45</b> , <b>U47</b> , <b>U49</b> , <b>WE7</b> , <b>WE8</b>	370
Stadthaus	<b>S</b> <b>U</b> <b>RE</b> <b>ES</b> <b>U41</b> , <b>U45</b> , <b>U47</b> , <b>U49</b> , <b>WE5</b> , <b>WE6</b>	370
Städtische Kliniken	<b>U</b> <b>RE</b> <b>U42</b> , <b>WE8</b>	370
Stadtkrone Ost	<b>U</b> <b>U47</b>	380
Stadtrat-Cremer-Allee	427, 436	380
Stahlhöferweg	448	372
Stargarder Weg	♿ 450, <b>WE7</b>	372
Steglitzack	378	374
Steinhammerstraße	463, <b>WE12</b>	374
Steinhofstraße	C4/C14, 423, 424, <b>WE22</b>	383
Steinsweg	<b>WE40</b>	372/374
Steinwache/DO-Hbf Nord	<b>WE9</b> , <b>WE11</b>	370
Sterie	420	386
Steubenstraße	453	370
Stofferstraße	476	377
Stoppelmannsweg	♿ 420, 438, <b>WE24</b>	386
Stortsweg	449, <b>U46</b>	372
Stresemannstraße	420, 424, 425, <b>WE2</b> , <b>WE20</b>	383
Südbad	♿ 452, 453	370
Sudkamp	♿ 475	376
Süggelweg Seniorenheim	414, <b>WE1</b>	378
Sumbecks Holz	♿ 470, <b>WE9</b>	374
Sümpelmannhof	460, 470, 480	376
Sunthoffstraße	422	380
Syburg	♿ 432, 442	389/582
Sydowstraße	461, 462, 469, <b>WE13</b>	376
Talstraße	♿ 432, <b>WE5</b>	389
Tauroggenstraße	♿ 410, 411	378
Technologiepark	462, 465	372

# Haltestellen-Verzeichnis

Stadt/Gemeinde Haltestellen	Linien	Waben-Nr.
Technologiezentrum	 462, 465, <b>WE8</b> , H-Bahn Linie 1, H-Bahn Linie 7	372
Teislerweg	414	378
Tejaweg	461, 462, 469, <b>WE13</b>	376
Teutonenstraße	 420, 440, 441, 442, <b>WE6</b> , <b>WE40</b>	388
Theodor-Fliedner-Heim	  <b>U42</b> , <b>WE8</b>	372
Theresenstraße	369, 378, 440, 462, 463, 470, <b>WE12</b> , <b>WE40</b>	374
Tierpark Bf	 <b>RB52</b>	372
Tilsiter Straße	447, 465, <b>WE13</b>	376
Tölckestraße	449, <b>WE8</b> , <b>U46</b>	372
Tönnisweg	477	377
Töpferstraße	 410, 411	378
Trapphofstraße	 439	384
Treckmannweg	472	377
Treibstraße	453, 460, 475	370
Tronjstraße	C41/R51	384
Tucholskystraße	452, <b>WE4</b>	370
Tunnelweg	439, <b>WE24</b>	386
Twerskuhle	447, 465, 466	376
Tymannstraße	422	384
Ubincstraße	410, <b>WE2</b>	382
Umlandstraße	455, 456	370
Unionstraße	  <b>U43</b> , <b>U44</b> , 452, 453, <b>WE12</b> , <b>WE13</b>	370
Universität	   <b>S1</b> , 445, 447, 462, 465, <b>WE8</b> , H-Bahn Linie 1, H-Bahn Linie 5, H-Bahn Linie 7	372
Unterfeldstraße	469	376
Verbindungsweg	 433	389
Vereinsstraße	 445, 447, <b>WE8</b>	372
Veteranenstraße	449, <b>WE8</b>	372
Vieffhausstraße	469	376
Viermärker Weg	442	389
Vieselerhofstraße	 431, 437, 490, <b>WE20</b> , <b>WE24</b>	386
Vincenzheim	<b>U44</b>	370
Vinckeplatz	452, 453	370
Vinklöther Mark	 442, <b>WE6</b>	389
Volksbundstraße	472	377
Volkgartenstraße	 463	374
Volmehang	 439, <b>WE24</b>	386
Von-der-Tann-Straße	<b>U43</b> , <b>WE3</b>	370
Von der Goltz Straße	452, 456, <b>WE4</b>	370
Vorstenstraße	462, 463, 464, <b>WE12</b>	374
Voßkuhle	 <b>U47</b> , 456, <b>WE4</b>	370
Walbertstraße/Schulmuseum	 <b>U44</b> , 462, 463, 464, 480	374
Waldesruh	  <b>U41</b>	378
Waldrodeweg	 432, 433	389
Waldstraße	433	389
Walter-Bruch-Straße	445	372
Waltröper Straße	 476	377
Walzwerkstr./Logistikzentrum	417	380
Walzwerkstraße	417	380
Wambeler Holz	427	380
Wannestraße	 432	389
Warmbreitbandstraße	416, 417, 427	380
Wasserstraße	461, 462, 469, <b>WE13</b>	376
Wattenscheidskamp	477, <b>WE13</b>	377
Weidenhope	440, 462, 470, <b>WE12</b> , <b>WE40</b>	374
Weidenstraße	410, 475	376
Weingartenschule am See	456	388
Weischedestraße	 441, 443	388
Weißer Taube	 447, 450, <b>WE7</b>	372
Wellinghofen	 441, 442, 443, 447, <b>WE6</b>	388
Wellinghofen Markt	438, 447	388
Wellinghofer Straße	 441, 442, <b>WE6</b>	388



# Haltestellen-Verzeichnis

Stadt/Gemeinde Haltestellen	Linien	Waben-Nr.
Werkstättenort	460	376
Werkstraße	C31, 432	389
West	<b>S3</b> , 452	370
Westendorfstraße	<b>U47</b>	386
Westentor	<b>U43, U44, 452, WE8, WE12, WE13</b>	370
Westerfilde	<b>S2, U47, 470, 471, 477, WE13</b>	377
Westfalenhallen	<b>U46, U45, 450</b>	372
Westfalenhütte	<b>U44, 416</b>	370
Westfalenhütte Tor 4	416	380
Westfalenpark	<b>U45, U49</b>	370
Westfälische Straße	436	384
Westhang	473	377
Westholz	420, 427, <b>WE2, WE20</b>	382
Westholz Grundschule	424, 425	382
Westhusener Straße	469	376
Westkamp	422	384
Westpark	452	370
Westrich	462, <b>WE9</b>	374
Westricher Straße	464, <b>WE12</b>	374
Wichburgstraße	438, <b>WE24</b>	386
Wichlinghofen	442, <b>WE6</b>	389
Wickede	<b>S3, U43, C41/R51</b>	384
Wickede Post	<b>U43</b>	384
Wickede West	<b>S3, 428</b>	384
Wickeder Holz	425	383
Wickeder Straße	424, 425, 426, <b>WE22</b>	383
Wicker Heck	424, 425, 426, <b>WE22</b>	383
Widumer Platz	414	378
Wiesenpfad	438	386
Wiethagenweg	448	372
Wilbergstraße	438, <b>WE24</b>	386
Willem-van-Floten-Straße	<b>U41, 427, 436, 453, 456, WE5, WE6</b>	370
Willstätterstraße	461	376
Wilopark	440	372
Windmühlenweg	452, <b>WE4</b>	370
Winzerweg	456	388
Wischlingen	<b>S2</b> , 447, 465	376
Wittener Straße	<b>U43, U44, 447, 465, 466, WE13</b>	376
Witthausstraße	431, 439	386
Wittichstraße	<b>U41, 414, WE1</b>	378
Wohnstift Auf der Kronenburg	453	370
Wohnstift Augustinum	<b>WE19, 447, WE7</b>	372
Wormsstraße	422, 452	370
Wulffsweg	447, 465	376
Württembergischer Straße	414	378
Zeche-Norm-Straße	C41/R51	384
Zeche Minister Stein	<b>U41, 410, 411, 473, WE1</b>	378
Zeche Westhausen	477	377
Zeisigweg	462, <b>WE9</b>	374
Zinsweg	452	370
Zollerstr./Kirchlinde Krh.	460, 461, 469, <b>WE11, WE13</b>	376
Zoo	449	372
Zugstraße	<b>U43, WE3</b>	384
Zum Alten Flugfeld	436	384
Zum Hallenbad	470, 471, <b>WE13</b>	377
Zum Luftschtacht	470, 471, <b>WE13</b>	377
Zum Uhlenbrauck	426, 436, 439	384
Zur alten Schule	422	384
Zur Alten Windmühle	490	386
Zur Hockeneicke	448	372
Zweiwiedenstraße	463	374
<b>Herdecke</b>		
Herdecke Bf	<b>RB52</b>	474

# Haltestellen-Verzeichnis

Stadt/Gemeinde Haltestellen	Linien	Waben-Nr.
Schanze	<b>VE</b> 19, 450	372/474
Wittbrücke Bf	<b>DB</b> <b>RB52</b>	474
<b>Holzwickede</b>		
Emscherquelle	438	2482
Holzwickede	<b>P+R</b> <b>RB59</b>	2481
Holzwickede Bf	<b>DB</b> <b>P+R</b> C41/R51, AirportShuttle	42480
Landskrone	438	386/2482
<b>Lünen</b>		
Achenbachstraße	474	377/2195
Brambauer Krankenhaus	<b>U</b> <b>U</b> 41, <b>VE</b> 1	2195
Brambauer Verkehrshof	<b>U</b> <b>P+R</b> <b>U</b> 41, 474, <b>VE</b> 1	2195
Hauptbahnhof	<b>P+R</b> <b>RB50</b> <b>RB51</b> , C4/C14, C5	2191
Herrentheystraße	<b>U</b> <b>U</b> 41	2195
Preußen	<b>P+R</b> <b>RB50</b> <b>RB51</b> , C4/C14	2193/2194
Schulenkampstraße	474	2195
<b>Schwerte</b>		
Bergstraße	430, 435, <b>VE</b> 25	2157
Freischütz	430, 435, <b>VE</b> 25	386/2157
Hastingsallee	430, 435, <b>VE</b> 25	2151
Ostendamm	430, 435, <b>VE</b> 25	2157
Schwerte Post	430	2151
Schwerte Sparkasse	C31, 430	2151
Schwerte ZOB	<b>DB</b> <b>P+R</b> <b>C</b> 31, 430, 435, <b>VE</b> 25	2151
Talweg	430, 435, <b>VE</b> 25	2157
<b>Witten</b>		
Annen Nord	<b>SS</b>	472
Auf dem Wellerskamp	448	372/472
Hauptbahnhof	<b>P+R</b> <b>SS</b> , <b>RE4</b>	470