

Neue Buslinienangebote Mengede - Eving



Mehr Linien, stärkere Takte, bessere Anschlüsse: Die neuen Verbindungen für Mengede und Eving

DSW21 baut seine Buslinien aus und sorgt so dafür, dass die Stadtteile zusammenrücken. Schnelle Anbindungen aus den Vororten an den Regional- und Fernverkehr führen zu Verbesserungen für unsere Fahrgäste.

415 neue Buslinie

Die neue Buslinie 415 wird als direktes Angebot zwischen den Stadtteilen Eving, Lindenhorst und Mengede eingerichtet.

Sie fährt auf direktem Weg von Schulte Rödding über Eving, Lindenhorst, die Ellinghauser Straße, Mengeder Schulstraße und Mengede Markt zum Bahnhof Mengede. Montags bis freitags in der Zeit von 6 Uhr bis 20 Uhr werden Fahrten im 30-Minuten-Takt angeboten. Samstags fährt die Linie 415 von 9 Uhr bis 14 Uhr im Stundentakt zwischen Mengede und Zeche Minister Stein.

Mit diesem Angebot erhalten Bewohner*innen der Stadtteile Lindenhorst und Eving eine schnelle und direkte Verbindung in den Stadtteil Mengede und zum dortigen Regionalverkehrshalt mit attraktiven Umstiegszeiten zu den Regionalbahnen in Richtung westliches Ruhrgebiet.

Gleichzeitig werden die Stadtteile Mengede und Eving besser miteinander verbunden.

473

Auf der Linie 473 sind wegen der Sperrung der Kanalbrücke in Schwieringhausen Großtaxen auf einem neuen Linienweg unterwegs.

Er führt von Brechten nach Schwieringhausen (Marksweg). Zusätzlich zu den stündlichen Fahrten auf diesem Weg gibt es fünfmal täglich eine Kurzfahrt von der Haltestelle Marksweg zur Haltestelle Schwieringhausen (Beachten Sie bitte den Aushang vor Ort).

Damit wird ein direkter Anschluss zur Linie 474 von und nach Mengede sichergestellt.



474

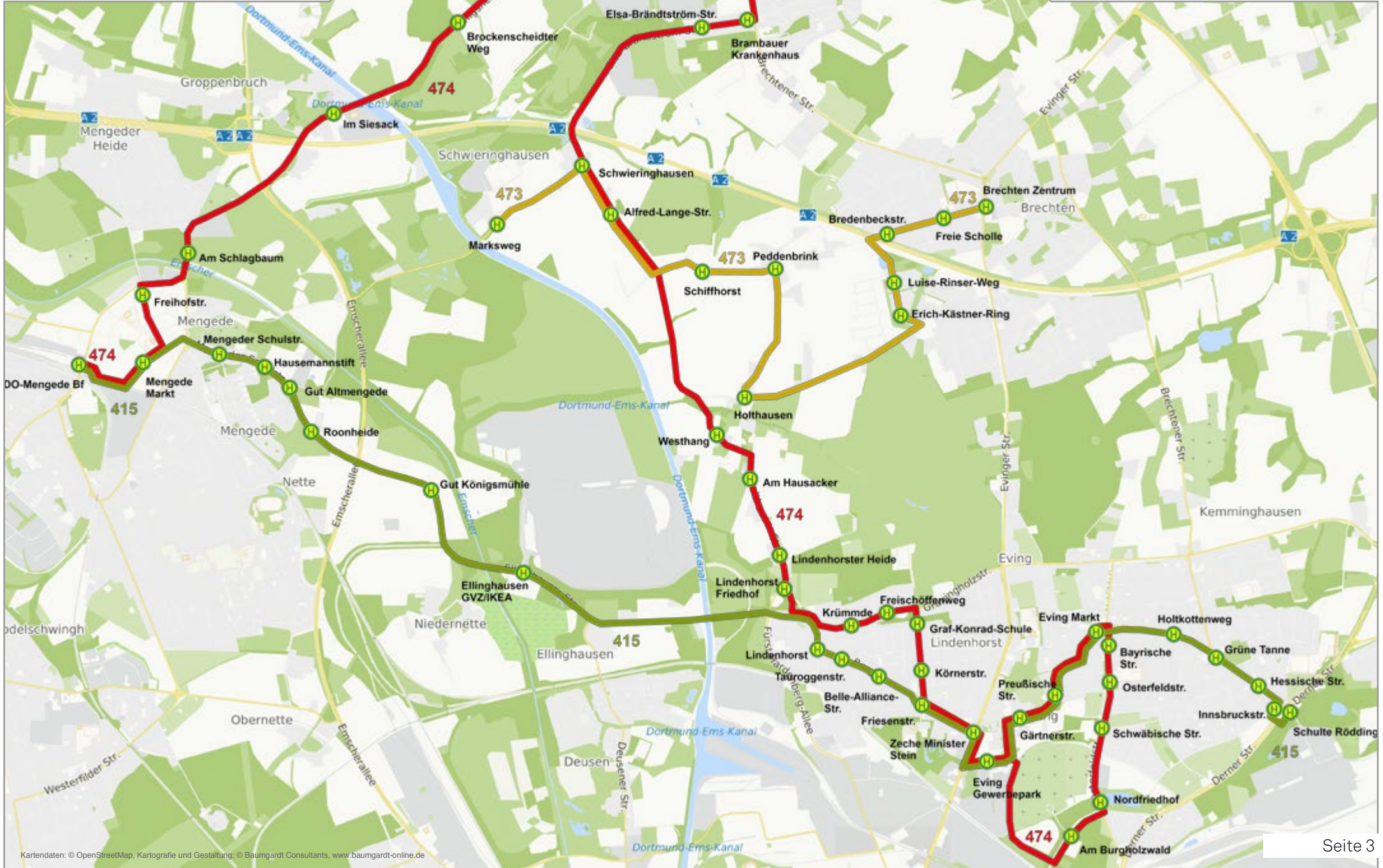
Die Linie 474 (bisher Mengede Bf – Lünen-Brambauer) wird über Brambauer hinaus über Schwieringhausen nach Lindenhorst und Eving verlängert und ersetzt damit teilweise die frühere Linie 473.

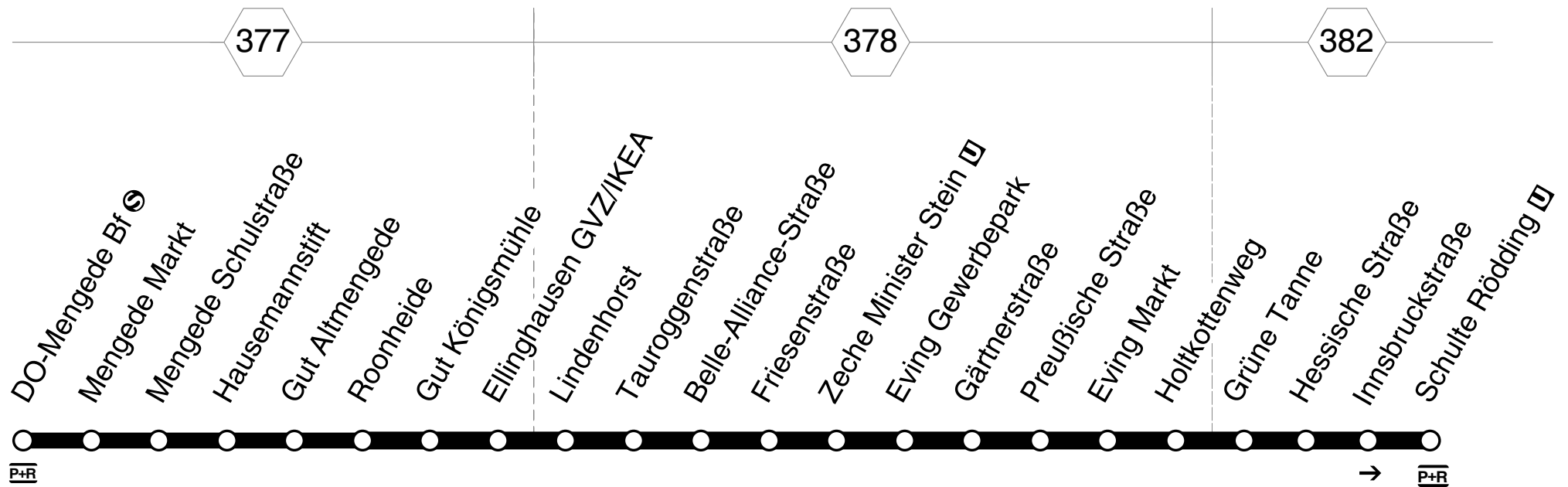
In Lindenhorst und Eving fährt sie auf dem Linienweg der früheren 473. Sie bietet damit den Bewohner*innen von Schwieringhausen eine direkte Verbindung nach Mengede und Eving.

In Mengede bleibt das gewohnte Angebot bestehen, die Taktung wird jedoch erhöht. Die Linie fährt montags bis freitags von 5 Uhr bis 20 Uhr (samstags 8-20 Uhr) im 30-Minuten-Takt ab Mengede Bf bis Lünen-Brambauer, davon einmal pro Stunde weiter über Lindenhorst nach Eving. Sonntags fährt sie stündlich von Mengede über Brambauer bis Zeche Minister Stein. Somit ergibt sich für die Verbindung zwischen Mengede und Lünen-Brambauer ein deutlich erweitertes Angebot mit mehr Anschlüssen an die Züge in Mengede.

Durch die neue Linienführung in Brambauer kommen zwei neue Haltestellen hinzu: Brambauer Krankenhaus sowie die gänzlich neue Haltestelle Elsa-Brändström-Straße. In Eving wird im Zuge der Burgholzstraße zur Verkürzung von Fußwegen eine neue Haltestelle Am Burgholzswald eingerichtet.

Angebotskonzept Menge - Eving







415

montags bis freitags

samstags



Haltestellen		Abfahrtszeiten																
DO-Mengede Bf ☉	ab	6.24	6.54	7.24	7.54	8.24		17.54	18.24	18.54	19.24	19.54		9.54	10.54	11.54	12.54	13.54
Mengede Markt		26	56	26	56	26		56	26	56	26	56		56	56	56	56	56
Mengeder Schulstraße		27	57	27	57	27		57	27	57	27	57		57	57	57	57	57
Hausemannstift		28	58	28	58	28		58	28	58	28	58		58	58	58	58	58
Gut Altmengede		29	59	29	59	29		59	29	59	29	59		59	59	59	59	59
Roonheide		30	7.00	30	8.00	30		18.00	30	19.00	30	20.00		10.00	11.00	12.00	13.00	14.00
Gut Königsmühle		31	01	31	01	31		01	31	01	31	01		01	01	01	01	01
Ellinghausen GVZ / IKEA		32	02	32	02	32		02	32	02	32	02		02	02	02	02	02
Lindenhorst		35	05	35	05	35		05	35	05	35	05		05	05	05	05	05
Tauroggenstraße		36	06	36	06	36		06	36	06	36	06		06	06	06	06	06
Belle-Alliance-Straße		37	07	37	07	37	alle	07	37	07	37	07		07	07	07	07	07
Friesenstraße		38	08	38	08	38	30	08	38	08	38	08		08	08	08	08	08
Zeche Minister Stein ☐	an	6.39	7.09	7.39	8.09	8.39	Min.	18.09	18.39	19.09	19.39	20.09		10.09	11.09	12.09	13.09	14.09
Zeche Minister Stein ☐	ab	6.40	7.10	7.40	8.10	8.40		18.10	18.40	19.10	19.40	20.10						
Eving Gewerbepark		41	11	41	11	41		11	41	11	41	11						
Gärtnerstraße		43	13	43	13	43		13	43	13	43	13						
Preußische Straße		44	14	44	14	44		14	44	14	44	14						
Eving Markt		45	15	45	15	45		15	45	15	45	15						
Holtkottenweg		47	17	47	17	47		17	47	17	47	17						
Grüne Tanne		48	18	48	18	48		18	48	18	48	18						
Hessische Straße		49	19	49	19	49		19	49	19	49	19						
Innsbruckstraße		50	20	50	20	50		20	50	20	50	20						
Schulte Rödding ☐	an	6.51	7.21	7.51	8.21	8.51		18.21	18.51	19.21	19.51	20.21						



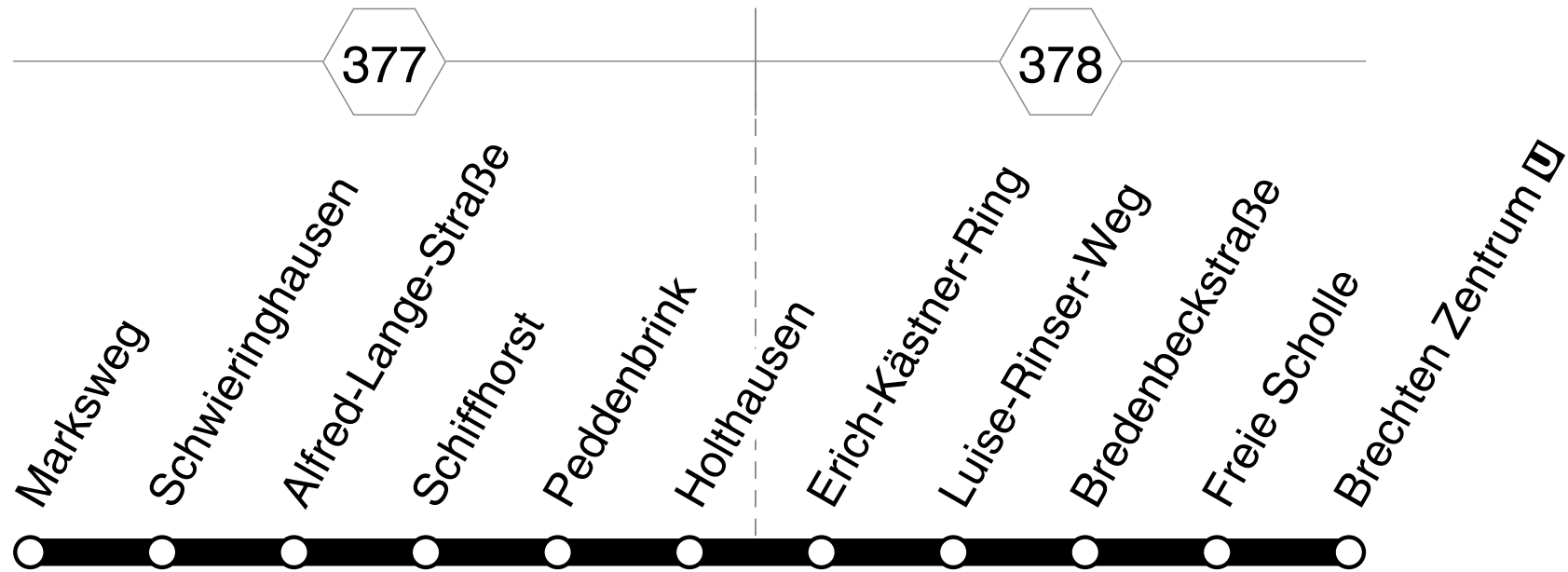
415

montags bis freitags

samstags



Haltestellen		Abfahrtszeiten															
Schulte Rödding	ab	6.07	6.37	7.07	7.37	8.07		17.37	18.07	18.37	19.07	19.37					
Hessische Straße		08	38	08	38	08		38	08	38	08	38					
Grüne Tanne		09	39	09	39	09		39	09	39	09	39					
Holtkottenweg		10	40	10	40	10		40	10	40	10	40					
Eving Markt		12	42	12	42	12		42	12	42	12	42					
Preußische Straße		13	43	13	43	13		43	13	43	13	43					
Gärtnerstraße		14	44	14	44	14		44	14	44	14	44					
Eving Gewerbepark		15	45	15	45	15		45	15	45	15	45					
Zeche Minister Stein	an	6.16	6.46	7.16	7.46	8.16		17.46	18.16	18.46	19.16	19.46					
Zeche Minister Stein	ab	6.18	6.48	7.18	7.48	8.18	alle	17.48	18.18	18.48	19.18	19.48	9.18	10.18	11.18	12.18	13.18
Friesenstraße		19	49	19	49	19	30	49	19	49	19	49	19	19	19	19	19
Belle-Alliance-Straße		20	50	20	50	20	Min.	50	20	50	20	50	20	20	20	20	20
Taugoggenstraße		21	51	21	51	21		51	21	51	21	51	21	21	21	21	21
Lindenhorst		22	52	22	52	22		52	22	52	22	52	22	22	22	22	22
Ellinghausen GVZ / IKEA		25	55	25	55	25		55	25	55	25	55	25	25	25	25	25
Gut Königsmühle		26	56	26	56	26		56	26	56	26	56	26	26	26	26	26
Roonheide		27	57	27	57	27		57	27	57	27	57	27	27	27	27	27
Gut Altmengede		28	58	28	58	28		58	28	58	28	58	28	28	28	28	28
Hausemannstift		28	58	28	58	28		58	28	58	28	58	28	28	28	28	28
Mengeder Schulstraße		29	59	29	59	29		59	29	59	29	59	29	29	29	29	29
Mengede Markt		31	7.01	31	8.01	31		18.01	31	19.01	31	20.01	31	31	31	31	31
DO-Mengede Bf	an	6.33	7.03	7.33	8.03	8.33		18.03	18.33	19.03	19.33	20.03	9.33	10.33	11.33	12.33	13.33





473

montags bis freitags

samstags



Haltestellen	Abfahrtszeiten													
Marksweg	6.26	7.26	8.26		16.26	17.26	18.26	6.26	7.26	8.26		16.26	17.26	18.26
Schwieringhausen	27	27	27		27	27	27	27	27	27		27	27	27
Alfred-Lange-Straße	28	28	28		28	28	28	28	28	28		28	28	28
Schiffhorst	30	30	30		30	30	30	30	30	30		30	30	30
Peddenbrink	31	31	31	alle	31	31	31	31	31	31	alle	31	31	31
Holthausen	32	32	32	60	32	32	32	32	32	32	60	32	32	32
Erich-Kästner-Ring	35	35	35	Min.	35	35	35	35	35	35	Min.	35	35	35
Luise-Rinser-Weg	36	36	36		36	36	36	36	36	36		36	36	36
Bredenbeckstraße	38	38	38		38	38	38	38	38	38		38	38	38
Freie Scholle	39	39	39		39	39	39	39	39	39		39	39	39
Brechten Zentrum	6.40	7.40	8.40		16.40	17.40	18.40	6.40	7.40	8.40		16.40	17.40	18.40



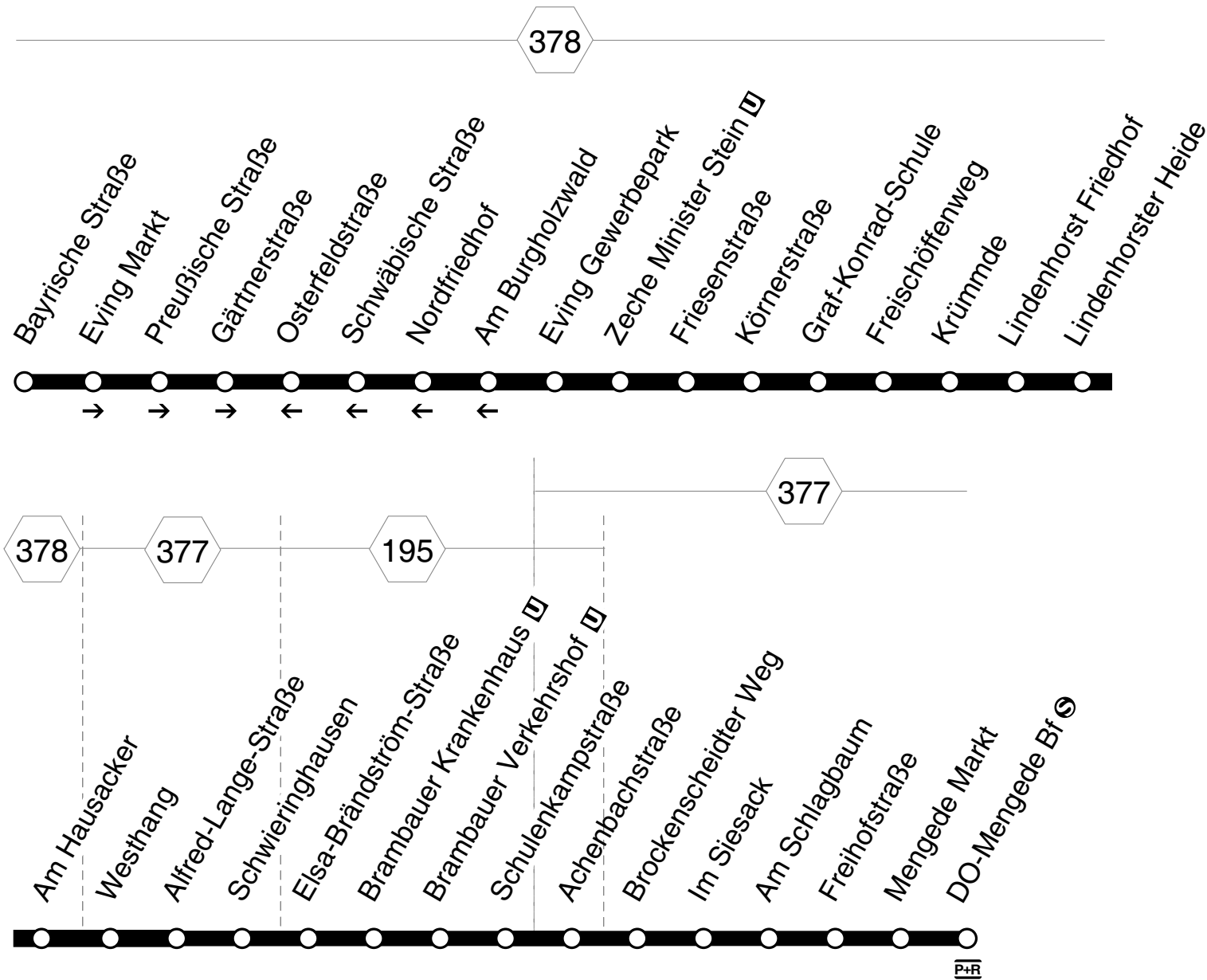
473

montags bis freitags

samstags



Haltestellen	Abfahrtszeiten													
Brechten Zentrum	6.50	7.50	8.50		16.50	17.50	18.50	6.50	7.50	8.50		16.50	17.50	18.50
Freie Scholle	51	51	51		51	51	51	51	51	51		51	51	51
Bredenbeckstraße	52	52	52		52	52	52	52	52	52		52	52	52
Luise-Rinser-Weg	54	54	54		54	54	54	54	54	54		54	54	54
Erich-Kästner-Ring	55	55	55	alle	55	55	55	55	55	55	alle	55	55	55
Holthausen	58	58	58	60	58	58	58	58	58	58	60	58	58	58
Peddenbrink	59	59	59	Min.	59	59	59	59	59	59	Min.	59	59	59
Schiffhorst	7.00	8.00	9.00		17.00	18.00	19.00	7.00	8.00	9.00		17.00	18.00	19.00
Alfred-Lange-Straße	02	02	02		02	02	02	02	02	02		02	02	02
Schwieringhausen	03	03	03		03	03	03	03	03	03		03	03	03
Marksweg	7.04	8.04	9.04		17.04	18.04	19.04	7.04	8.04	9.04		17.04	18.04	19.04





474

montags bis freitags

samstags

sonn- und feiertags →

Haltestellen	Abfahrtszeiten									
Dortmund Bayrische Straße	5.52	18.52	19.52			8.52	19.52			
- Eving Markt	53	53	53			53	53			
- Preußische Straße	54	54	54			54	54			
- Gärtnerstraße	55	55	55			55	55			
- Eving Gewerbepark	56	56	56			56	56			
- Zeche Minister Stein an	5.57	18.57	19.57			8.57	19.57			
- Zeche Minister Stein ab	5.58	18.58	19.58			8.58	19.58	10.31	11.31	19.31
- Friesenstraße	59	59	59			59	59	32	32	32
- Körnerstraße	6.00	alle	19.00	20.00		9.00	alle	20.00	33	33
- Graf-Konrad-Schule	01	60	01	01		01	60	01	34	34
- Freischöffenweg	02	Min.	02	02		02	Min.	02	35	35
- Krümme	03		03	03		03		03	36	36
- Lindenhorst Friedhof	05		05	05		05		05	38	38
- Lindenhorster Heide	05		05	05		05		05	38	38
- Am Hausacker	06		06	06		06		06	39	39
- Westhang	07		07	07		07		07	40	40
- Alfred-Lange-Straße	10		10	10		10		10	42	42
- Schwieringhausen	11		11	11		11		11	43	43
Lünen Elsa-Brändström-Straße	12		12	12		12		12	44	44
Brambauer Krankenhaus	13		13	13		13		13	45	45
- Brambauer Verkehrshof	5.45	15	15	19.45	15	7.45	8.45	15	15	47
- Schulenkampstraße	47	17	17	47	17	47	47	17	17	49
- Achenbachstraße	48	18	18	48	18	48	48	18	18	50
Dortmund Brockenscheidter Weg	50	20	alle	20	50	20	50	20	alle	20
- Im Siesack	52	22	30	22	52	22	52	22	30	22
- Am Schlagbaum	55	25	Min.	25	55	25	55	25	Min.	25
- Freihofstraße	56	26		26	56	26	56	26		26
- Mengede Markt	57	27		27	57	27	57	27		27
- DO-Mengede Bf	5.59	6.29	19.29	19.59	20.29	7.59	8.59	9.29	20.29	11.00
										12.00
										20.00


474
montags bis freitags
samstags
sonn- und feiertags


Haltestellen	Abfahrtszeiten																					
Dortmund Mengede Bf ☺	5.00	5.30	6.00	6.30	7.00	7.30	8.00		19.00	19.30	20.00		7.30	8.00		19.00	19.30	10.00	11.00		18.00	19.00
- Mengede Markt	02	32	02	32	02	32	02		02	32	02		32	02		02	32	02	02		02	02
- Freihofstraße	03	33	03	33	03	33	03		03	33	03		33	03		03	33	03	03		03	03
- Am Schlagbaum	04	34	04	34	04	34	04	alle	04	34	04		34	04	alle	04	34	04	04		04	04
- Im Siesack	07	37	07	37	07	37	07	30	07	37	07		37	07	30	07	37	06	06		06	06
- Brockenscheidter Weg	09	39	09	39	09	39	09	Min.	09	39	09		39	09	Min.	09	39	08	08		08	08
Lünen Achenbachstraße	11	41	11	41	11	41	11		11	41	11		41	11		11	41	10	10		10	10
- Schulkampstraße	12	42	12	42	12	42	12		12	42	12		42	12		12	42	11	11		11	11
- Brambauer Verkehrshof ☒	14	5.44	14	6.44	14	7.44	14		14	19.44	14		7.44	14		14	19.44	13	13		13	13
- Brambauer Krankenhaus ☒	15		15		15		15		15		15			15		15		14	14		14	14
Lünen Elsa-Brändström-Straße	16		16		16		16		16		16			16		16		15	15	alle	15	15
Dortmund Schwieringhausen	18		18		18		18		18		18			18		18		17	17	60	17	17
- Alfred-Lange-Straße	19		19		19		19		19		19			19		19		18	18	Min.	18	18
- Westhang	22		22		22		22		22		22			22		22		20	20		20	20
- Am Hausacker	23		23		23		23		23		23			23		23		21	21		21	21
- Lindenhorster Heide	24		24		24		24		24		24			24		24		22	22		22	22
- Lindenhorst Friedhof	25		25		25		25		25		25			25		25		23	23		23	23
- Krümmde	27		27		27		27		27		27			27		27		25	25		25	25
- Freischöffenweg	28		28		28		28	alle	28		28			28	alle	28		26	26		26	26
- Graf-Konrad-Schule	29		29		29		29	60	29		29			29	60	29		27	27		27	27
- Körnerstraße	30		30		30		30	Min.	30		30			30	Min.	30		28	28		28	28
- Friesenstraße	31		31		31		31		31		31			31		31		29	29		29	29
- Zeche Minister Stein ☒ an	5.32		6.32		7.32		8.32		19.32		20.32			8.32		19.32		10.30	11.30		18.30	19.30
- Zeche Minister Stein ☒	33		33		33		33		33		33			33		33						
- Eving Gewerbepark	34		34		34		34		34		34			34		34						
- Am Burgholzwald	36		36		36		36		36		36			36		36						
- Nordfriedhof	37		37		37		37		37		37			37		37						
- Schwäbische Straße	39		39		39		39		39		39			39		39						
- Osterfeldstraße	40		40		40		40		40		40			40		40						
- Bayrische Straße	5.41		6.41		7.41		8.41		19.41		20.41			8.41		19.41						

☒ = fährt an schulfreien Tagen bis Bayrische Straße; an Schultagen bis Zeche Minister Stein