

































Haltestellen-Verzeichnis

Stadt/Gemeinde Haltestellen	Linien	Waben-Nr.
Castrop-Rauxel		
Ackerstr.	481	280
Am Busch	482	282
Am Kreuzloh	361	280/377
Am Weißdorn	482	280
Amselstraße	482, WE11	282
Becklem Waldstraße	481	282
Becklemer Heide	481	282
Becklemer Straße	481	282
Beethovenstraße	480, 481, 482, WE11	280
Bogenweg	361	280/377
Borghagener Straße	481, 482	282
Castrop Betriebshof	361, 480, 481, 482, WE11	280
Castrop Markt	378, 480, 481, 482, WE11	280
Castrop Münsterplatz	361, 378, 480, 481, 482, WE11	280
Deininghausen	361	280
Dingen Talstr.	361	280/377
Dünnebank	481	282
Emscherstraße	480	282
Engelsburgplatz	361, 480, 481, 482, WE11	280
Europaplatz	480, 481, 482, WE11	280
Ev. Krankenhaus	481	280
Ev. Friedhof	378	280
Friedrichstraße	482, WE11	282
Frohlinde Denkmal	480, WE11	280
Gerther Str.	378	280
Goldschmieding	480, 482, WE11	280
Gotenstraße	481	282
Grimbergstraße	480, 482, WE11	280
Groppenbachstraße	480	282
Grutholzallee	481	280
Habinghorst Friedhof	481	282
Habinghorst Post	480, 482, WE11	282
Habinghorst Schulzentrum	480, 482, WE11	282
Habinghorster Straße	480, 482, WE11	282
Hagenstraße	481, WE11	282
Hannemannstraße	481	282
Hauptbahnhof	 S2 RE3 , 480, 481, 482, WE11	280/282
Heerstraße	WE11	282
Heinestraße	480, 482, WE11	282
Henrichenburg Mitte	481, WE11	282
Hugostraße	480, 482, WE11	282
Ickern Friedhof	482, WE11	282
Ickern Markt	480, 482, WE11	282
Ickern Nord	480	282/290
Im Stahlskamp	480	282
In der Wanne	482, WE11	282
Insterburger Straße	481	282
Johannesstr.	378	280
Katholisches Krankenhaus	378, 480, 481, 482, WE11	280
Kirchstraße	482, WE11	282
Kolpingstr.	481	280
Lerchenstraße	482	282
Lessingstraße	481	282
Liebigstraße	480, 481, 482, WE11	280
Lotharstr.	378	280/374
Luisenstr.	361	280
Lunastraße	480, 481, 482, WE11	280
Marienstr.	378	280
Moritzstraße	481	280
Neuroder Platz	480, 482, WE11	280
Nordstraße	482	282
Oberspredey	482	280
Oestr Str/Ldhs Köster	361	280

Haltestellen-Verzeichnis

Stadt/Gemeinde Haltestellen	Linien	Waben-Nr.
Orionstr.	361, 481	280
Ost-/Rieperbergstr.	361	280
Oststr/Dingebauer	361	280
Pankok	480, WE11	280
Rathaus/Europaplatz	481	280
Recklinghauser Straße	480, WE11	282
Römerstraße	WE11	282
Rosenstraße	480, 481, 482, WE11	280
Schophof	361	280
Schöttelkamp	481	282
Schulstraße	480, 481, 482, WE11	280
Schwerin Seniorenheim	482	280
Schweriner Hellweg	480, WE11	280
Siemensstraße	480, 481, 482, WE11	282
Stadtgrenze DO/CAS	482	282/377
Stettiner Straße	482, WE11	282
Strunk	378	280
Tiergartenstr.	378	280
Uferstraße	480	282
Vincennesstraße	480, WE11	280
Vinckeplatz	482, WE11	282
Vockmannshof	481	282
Vördestraße	481	280
Waldenburger Straße	482, WE11	282
Waldfriedhof	481	280
Wartburg	481	282
Weimarer Str.	361	280
Wesselstraße	482	282
Westheide Schule	361	280/377
Westhofenstraße	482	280
Zeche Victor I/II	480, 481, 482, WE11	282
Zeche Victor III/IV	480, WE11	282
Zechenstraße	480	282
Dortmund		
Abteistraße	438	386
Adalbert-Dickhut-Straße	♿ 436	384
Adelenstraße	420, 437, WE40	386
Adi-Preißler-Allee	♿ 436	384
Agavenstraße	431, WE24	386
Airport	490, AirportExpress, AirportShuttle	384/42480
Airport P6 Ost	♿ 490	384
Airport P6 West	♿ 490	384
Airport Parkhaus 4/5	490	384
Airwin	440, WE40	372
Albertstraße	♿ 455, 456	370
Albrechtstraße	452	370
Alekestraße	423, 424, WE22	383
Alfred-Lange-Straße	473	377
Allensteiner Straße	447, 465, WE13	376
Allerstr./LWL-Klinik Dortmund	U ♿ U47	386
Alte Straße	452	370
Altenderner Straße	410, 411, 420, WE2	382
Altenhennestraße	469	376
Alter Hellweg	440	374
Am Ballroth	448	372
Am Beilstück	U PR ♿ U42	372
Am Birkenbaum	414	378
Am Brandhof	423, WE22	383
Am Büter	436, 437, 453, 456, WE40	386
Am Dreisch	♿ 420	386
Am Düppersholl	440, 462, 470, WE12 , WE40	374
Am Gartenkamp	♿ 440, WE40	372
Am Gemeindehaus	440, 447, 448, WE8 , WE40 , U46	372

Haltestellen-Verzeichnis

Stadt/Gemeinde Haltestellen	Linien	Waben-Nr.
Am Grimmelsiepen	432, 433, 434, 435, WE5, WE25	388
Am Hagedorn	 U43, WE3	384
Am Hartweg	 465, 466	372
Am Hausacker	473	378
Am Hedreich	 440, WE40	372
Am Heedbrink	 445, 451	388
Am Heiderand	 476	377
Am Heisterbach	 WE6, U42	389
Am Höhweg	 465, 466, WE12	376
Am Hombruchsfeld	447, WE40	372
Am Kai	 445	388
Am Kapellenufer	437	386
Am Klusenberg	U42	389
Am Kohlufener	 447, WE40	372
Am Lieberfeld	 441, 443, 447, U42	388
Am Liegenden	461	376
Am Lohbach	435, 438, WE25	386/389
Am Marksbach	 432, 433, 434, 435, WE5, WE25	388
Am Oespeler Dorney	371	372
Am Oestricher Bruch	471, 472	377
Am Rabensmorgen	 452	370
Am Remberg	427, 436, 453, WE4	388
Am Rode	466	376
Am Rundbogen	 438, 443, 447	388
Am Schlagbaum	289, R24 , WE14, 474	377
Am Schlosspark	470, 477, WE13	377
Am Sturmwald	 448, 449, WE8, U46	372
Am Volksgarten	 463	374
Am Westheck	 422	384
Am Zehnthof	 U43, 422, 452, WE3	370
Am Zitter	470	374
Ammerbaumweg	477	377
Ammerstraße	471	377
Amtsstraße	U  U41	378
An den Bräukerhöfen	438	389
An den Teichen	U  U42, U46	382
An der Brandheide	462	374
An der Löchte	448	372
An der Palmweide	U  U42, 445, 447, 462, WE8	372
Anne-Frank-Gesamtschule	412	378
Aplerbeck	U  U47, 420, 431, 436, 437, 438, 439, 490, WE20, WE24	386
Aplerbeck Bezirksfriedhof	438	386
Aplerbeck Bf	DB PR  RB59	386
Aplerbeck Friedhöfe	420, 436, 439	386
Aplerbeck Gewerbegebiet	422, 431	386
Aplerbeck Markt	 420, 431, 436, 437, 438, 439, 490, WE24	386
Aplerbeck Süd Bf	DB PR  RB53, 431, WE24	386
Aplerbecker-Mark-Straße	 439, WE24	386
Aplerbecker Bahnhofstraße	420, 436, 437, 490	386
Aplerbecker Schulstraße	 431, 439, WE24	386
Apolloweg	438, WE24	386
Arcostraße	422, 436, WE20	384
Aspeystraße	461, 462, 469, WE13	376
Asseln Aplerbecker Straße	 U43, 426, 436, 439, WE3	384
Asseln Mitte	  S0, 426, 439	384
Athener Weg	 427	380
Auf'm Lehbrink	470	374
Auf dem Bockenfelde	 462, WE9	374
Auf dem Brauck	471, 472	377
Auf dem Brink	C5, 410, 411, WE2	382
Auf dem Brümmer	U44	376
Auf dem Feldgraben	C41/R51	384
Auf dem Hohwart	427	380
Auf dem Wodeacker	470, 471	377

Haltestellen-Verzeichnis

Stadt/Gemeinde Haltestellen	Linien	Waben-Nr.
Auf der Goldbreite	470	376
Auf der Kiste	463, WE 12	374
Auf der Knappule	WE 6, U 42	389
Auf der Linnert	440, 470	372/374
Auf der Mühle	420, 422, WE 20	384
Auf der Wenge	410, 411	382
Auf der Wittbrücke	U 42	389
AWO-Werkstätten/Jakobstraße	410, 411	378
Baedekerstraße	428	384
Bandelstraße	447, 465, 466	376
Bannenberg	469, WE 13	376
Bärenbruch	460, WE 9, WE 11	374
Barop	S WE U 46	372
Barop Friedhof	447, WE 8	372
Barop Parkhaus	U DB U 42, 440, 448, WE 40, U 46	372
Baroper Heidestraße	445, 447, WE 8	372
Baroper Schulstraße	448, U 46	372
Barthstraße	427	383
Basenachstraße	461, 469	376
Bauernkamp	U WE U 42, U 46	382
Bayrische Straße	412, 414, 473, WE 1	378
Begünenstraße	464, 470, WE 12	374
Bekassinenweg	435, 438, WE 25	386
Belle-Alliance-Straße	410, 411	378
Benediktinerstraße	420, 431, 438, 439, WE 24	386
Benninghofer Heide	432, 433, 434, WE 5	389
Benninghofer Mark	432, WE 5, U 42	389
Berghofen Tunnelpark	438	386
Berghofen Zentrum	430, 435, 438, 439, WE 25	386
Berghofer Schulstraße	430, 435, 438, 439, WE 25	386
Bergmeisterstraße	436, 437, 453, 456, WE 4, WE 40	386
Bergparte	436, 437, 453, 456, WE 4, WE 40	386
Berliner Straße	U 43, WE 3	370
Beylingstraße	410, 411, WE 2, WE 22	382
Bickefeld	420, 430, 437, 439, 440, WE 25, WE 40	388
Bickestraße	420, 430, 437, 439, 440, WE 25, WE 40	388
Birnbaumweg	427	380
Bismarckstraße	452	370
Bleichstraße	336, 378, 462, 463, 464, 470, WE 9, WE 12	374
Blenkerweg	438, 447	388
Blotenhof	461, 469	376
Böckmannstraße	438	386
Bockumweg	438, 425, WE 3	384
Bodelschwingh	471, 477	377
Bodelschwingh Feuerwache	470, 477, WE 13	377
Bodieckstraße	431, 438, WE 24	386
Bomheuerweg	417	382
Bönninghauser Feld	424	383
Bönninghauser Straße	424, WE 22	383
Borsigplatz	U 44, 416, 455, 456, WE 2, WE 22	370
Boschkamp	470, WE 13	377
Boschstraße	461, 462, WE 13	376
Bothestraße	461, 462, WE 13	376
Boverfeld	448	372
Bövinghausen Bf	DB RB 43, 462	374
Bövinghausen Friedhof	378, 462	374
Bövinghausen Oberdelle	378, 462, WE 9	374
Bövinghauser Dorfstraße	378, 462, WE 9	374
Bövinghauser Straße	378, 462, WE 9	374
Brackel	S PR WE U 43, 420, 422, 436, WE 20	384
Brackel Kirche	WE U 43, 420, 422, 436, WE 3, WE 20	384
Brackel Verwaltungsstelle	U 43, 436, WE 3	384
Brackel/Westfälische Straße	S PR 436	384
Brackeler Linde	420, 436	384

























Haltestellen-Verzeichnis

Stadt/Gemeinde Haltestellen	Linien	Wagen-Nr.
Brackeler Str./Logistik. West.	♿ 416	380
Brandisstraße	♿ WE6, U42	388
Brechten Zentrum	U P+R ♿ U41, 414, WE1	378
Brechtener Straße	410, 411, 414, WE2	378/382
Brechtstraße	427	383
Bredenbeckstraße	414	378
Breisenbachstr.	361	377
Breitscheidstraße	420, 422, WE20	384
Brennaborstraße	440	374
Brietenstraße	470, WE13	377
Brinkhoffstraße	♿ 452	370
Brinkmannstraße	470, 471, 477, WE13	377
Brixener Straße	♿ 447	372
Brockenscheidter Weg	474	377
Brücherfeld	438	388/389
Brücherhofstraße	♿ 441, U42	388
Brüggmannplatz	U U42, U46, WE1, WE2, WE9, WE11	370
Brunhildstraße	C41/R51	384
Brüninghausen	♿ 482	377
Brunnenstraße	U U42, U46, 455, 456, WE1, WE2	370
Brüninghausen	♿ 420, 440, 445, 449, 450, WE7, WE25, WE40	372
Brüninghausen Betriebshof	♿ 420, 440, 445, 449, WE7, WE25, WE40	372
Buchholz	♿ 432	389
Buddenacker	422, 439, WE20	384
Bummelberg	♿ 465, 466, WE12	376
Bundesanstalt f. Arbeitsschutz	447	372
Bünkerstraße	438	389
Bünnerhelfstraße	462, 466	374
Burgheisterkamp	♿ 410, 461, 469, WE13	376
Burgholz	U ♿ U42, U46, WE1	382
Burgring	471	377
Buschstraße	U ♿ U47	376
Businkstraße	♿ U43, 436, 439	384
Campus Nord	U H-Bahn Linie 2, H-Bahn Linie 3	372
Campus Süd	U H-Bahn Linie 1, H-Bahn Linie 2, H-Bahn Linie 3, H-Bahn Linie 5	372
Canarisstraße	WE24	386
Castroper Str./Mengede Bf	P+R 471, 472	377
Chemnitzer Straße	♿ 452, 453	370
Clarenberg	U P+R U41	388
Dahmsfeldstraße	♿ WE19, 447, WE7	372
Danziger Straße	♿ 441, WE6, U42	388
Dechenstraße	460	370
Degenerstraße	461	376
Deininghausen Abzweig	482	377
Dellwiger Straße	378, 462, WE9	374
Derne Am Wittfeld	♿ 410, 411, 420	382
Derne Bf	DB P+R RB50, RB51, 410, 411, 420, WE2, WE22	382
Derne Einkaufszentrum	♿ 410, 411, 420	382
Derner Kippshof	410, 420, WE2	382
Dessauerstraße	453	370
Deusen	410, 475	376
Deuser Wiesen	410, 475	376
Dickebankstraße	♿ 465, WE12	376
Diedrichstraße	462, 464, WE12	374
Dietziusstraße	♿ 461, 469	376
Doldenweg	♿ 447	372
Doldenweg/ Kirzhörder Straße	♿ 447	372
Dollersweg	♿ U43, C41/R51, 425, WE3	384
Donarstraße	471	377
Dönnstraße	361, 472, 477	377
Döringhoff	♿ U43, WE3	384
Dorneystraße	440, 470, WE40	374
Dorstfeld	S P+R S1, S2, S4, 447, 465, 466, WE12	376

Haltestellen-Verzeichnis

Stadt/Gemeinde Haltestellen	Linien	Waben-Nr.
Dorstfeld Betriebshof	♿ U43, U44	376
Dorstfeld Hallenbad	♿ 447	376
Dorstfeld Süd	♿ S S	376
Dörwerstraße	470, 471, WE13	377
Drehbrückenstraße	475	376
Dreihausen	426, 439	384
Droote	U U42, U46 , 420, 424, 425, WE2, WE20, WE22	383
Droste-zu-Vischering-Siedlung	482	377
Dudenstraße	WE7	370
Dünnebecke	369	374
Durchstraße	♿ 447, WE6, U42	388
Düsseldorfer Straße	♿ 452, 456, WE4	370
Düsterstraße	452	370
Ebbinghausstraße	428	384
Eberstraße	♿ 412	378
Echeloh	440, 470, WE40	374
Echeloh-Siedlung	470	374
Ederstraße	438	386
Eggensteinstraße	♿ 422, 431	386
Eichholzstraße	431, 438, WE24	386
Eichlinghofen	♿ 440, 449, WE8, WE40	372
Eichlinghofen H-Bahn	♿ 440, 449, WE8, WE40 , H-Bahn Linie 1, H-Bahn Linie 3, H-Bahn Linie 5	372
Eichwaldstraße	♿ U43, 428, WE3	384
Eierkampstraße	U ♿ U42	372
Eisenacher Straße	452	370
Eisenstraße	U ♿ U42, U46	382
Ellinghausen	410, 475	378
Ellinghausen GVZ/IKEA	475	377
Elsborn	470, WE13	376
Emil-Figge-Straße	♿ 445, 462	372
Emkraft	428	384
Emschertor	420, 430, 437, 439, 440, WE25, WE40	386
Emsinghofstraße	471, 472	377
Enscheder Straße	♿ U44	370
Entenpoth	420, 440, WE25, WE40	388
Erdmannstraße	477	377
Erich-Kästner-Ring	414	378
Erikastraße	♿ C31, 432	389
Erlenbachstraße	♿ 420	386
Erpinghofstraße	461	376
Europaplatz	♿ 427, 436	380
Europaschule	427, WE4	380
Eving Gewerbebark	410, 411, 473, WE2, WE22	378
Eving Hallenbad	414	378
Eving Markt	410, 411, 414, 473, WE2, WE22	378
Ewald-Görshop-Straße	371	372/472
Externberg	U ♿ U41	378
Falterweg	♿ 431, WE24	386
Färberstraße	C4/C14, 423, 424, WE22	383
Feldbank	WE6	388
Feldgarten	♿ 470	374
Feldmark	♿ C31, 432	389
Feuerwache Scharnhorst	420, WE2, WE20	382
Feuerwache West	480	374
Finanzämter Dortmund-Ost/Unna	427	380
Fine Frau	466	376
Flaspoete	369	374
Fleier	426, 439	383/384
Flemerskamp	424, 425, 426, WE22	383
Flughafenstraße	U U42, U46 , 420, WE2, WE20	382
Föbusweg/DO-Barop	♿ 448	372
Fohlenkampstraße	424, 425, 426, WE22	383
Forsthausstraße	WE1	378

Haltestellen-Verzeichnis

Stadt/Gemeinde Haltestellen	Linien	Waben-Nr.
Franz-Zimmer-Siedlung	 S30, U42 , U46 , C5, N10, 410, 411, WE2 , WE22	382
Franziusbrücke	475	376
Fredenbaum	U P-R  U41 , U45 , 410, 411, 412	378
Freie Scholle	414	378
Freihofstraße	289, K-B24 , 471, 474, 476	377
Freischöffenweg	473	378
Friesenstraße	WE24	386
Friederike-Nadig-Straße	 436	384
Friedrich-Hausemann-Allee	 475	377
Friesenstraße	410, 411, 473	378
Fröbelweg	410, 411, WE1 , WE2	378
Froschlake	463	374
Froschloch	448, WE7	372
Fuchshöhle	 439	384
Fühlestraße	 480, WE11	280/376
Funkenburg	 U43 , 452, 456, WE3 , WE4	370
Funkturmsiedlung	422, 436, WE20	384
Gabelstraße	438	386
Gablonzstraße	440, 447, 448, 449, WE7 , WE8 , WE40 , U46	372
Galmeiweg	436, 437, 453, 456, WE40	386
Gartenstraße	 U42	389
Gärtnerstraße	 410, 411, 473	378
Gaußstraße	 436, 453, 456	388
Gecks Heide	378, 462	374
Gedingeweg	 436, 437, 453, 456, WE40	386
Genfer Weg	WE24	386
Gerhart-Hauptmann-Straße	456	370
Germania	 S P-R  S4 , 440, 462, 463, 470, WE12 , WE40	374
Germaniastraße	463	374
Gersdorffstraße	 450, WE7	372
Geschwister-Scholl-Straße	U  U44 , WE2 , WE22	370
Geßlerstraße	452, WE4	370
Gevelsbergstraße	436, 437, WE4 , WE40	386
Gewerbegebiet Germania	462, 464, WE12	374
Gewerbehof Defeldahl	456, WE4	370
Gewerbepark Hansa	410	376
Gießereistraße	437, WE24	386
Gladiolenstraße	431, 438, WE24	386
Gleiwitzstraße	U  U42 , U46 , 424, 425, 427, WE22	382
Glückaufstraße	U  U42 , U46	382
Godefriedstraße	 441, 443	388
Godekinstraße	441, 443, 447, WE6 , U42	388
Goethestraße	412	370
Göllenkamp	471, 477	377
Gradigenweg	434	389
Graf-Konrad-Schule	473	378
Graffweg	 420, 422, 436, WE20	384
Grävlingholz	U P-R  U41 , WE1	378
Grenzweg	 432, WE5	389
Grevel	U P-R U42 , U46 , 423	383
Grevel Wasserturm	423, WE22	383
Greveler Straße	424, 425, WE22	383
Gronauststraße	455, 456	370
Groppenbrucher Straße	 476	377
Groß-Barop	447, WE8	372
Große Riedbruchstraße	476	377
Großholthausen Friedhof	448	372
Grottenbachstraße	U P-R  U42 , 449, WE8 , U46	372
Grottenkamp	448	372
Gruelsiepenstraße	431, 439	386
Grüne Straße	453, 460, 475	370
Grüne Tanne	410, 411, 412, WE2 , WE22	382
Grüner Bogen	 475	377

Haltestellen-Verzeichnis

Stadt/Gemeinde Haltestellen	Linien	Waben-Nr.
Grunewald	427, WE2, WE22	382
Gudrunstraße	C41/R51	384
Güntherstraße	452	370
Gürtlerstraße	C4/C14, 423, 424	383
Gustav-Heinemann-Gesamtschule	461	376
Gut Altmengede	473	377
Gut Königsmühle	475	377
Güterstraße	U U41, WE1, WE2, WE22	378
Hacheneby	U PR U49, 438, 443, 447	388
Hacheneyer Kirchweg	438, 443, 447, WE6	388
Hackländerplatz	412, WE1, WE2, WE22	378
Hafen	U PR U47, U49, 460, 475, WE9, WE11	376
Hafer-Vöhde	410, 411, WE2	382
Haferfeldstraße	436	384
Haferkampstraße	461, 462, 469, WE13	376
Hainallee	452	370
Hallesche Straße	422, 452, WE2, WE22	370
Händlerstraße	470, WE13	377
Hangeneby	460, 480	374
Hannöversche Straße	427, WE2, WE22	380
Hans-Peters-Straße	427	382
Hansmannstraße	449	372
Harkortbogen	U46	372
Harkortstraße	U U42	372
Haselhoffstraße	435, 438, WE25	386
Haslinderstraße	422, 436, WE20	384
Hauert	465	372
Haumannstraße	462, 463, 464, 480	374
Hauptbahnhof	DB S U S1, S2, S3, RE1, RE3, RE4, RE6, RE11, RB43, RB50, RB51, RB52, RB53, RE57, RB59, U41, U45, U47, U49, 412, 452, 453, 455, 456, 460, 475, WE7, WE8, WE12, WE13, WE22, AirportExpress	370
Hauptfriedhof	U PR U47, 427	380
Haus Ardeyblick	U42	389
Haus Dellwig	470	374
Haus Hunke	432	389
Hausemannstift	473	377
Haustenbecke	424, 426, 439, WE22	383
Hebelerweg	470	374
Heckelbeckstraße	461, 469, 480, WE11	376
Hedwigstraße	440, 470, WE40	374
Hegemanns Heide	448	372
Heideweg	C31, 432, WE5	389
Heiliger Weg	452, WE5, WE6	370
Heilsberger Weg	447, 465	376
Heimbach	425	384
Heimbaustraße	452	370
Heimsenstraße	420, 436, 439, WE4	386
Heinrich-Czerkus-Allee	436	384
Heinrich-Munsbeck-Straße	371, 440	372
Heinrichstraße	U U43, U44, WE12, WE13	370
Heinz-Nixdorf-Straße	451	372
Hellenbank	449, U46	372
Hellerstraße	WE19, 450	372
Helsinkistraße	427	380
Herderstraße	412	370
Heribertstraße	460, 480	374
Hermerichweg	470	377
Hessische Straße	410, 411, 412, 414, WE2, WE22	382
Heßlingsweg	420, WE20	384
Heßlingsweg/Industriegebiet	436	384
Heunerstraße	448	372
Heuweg	414	378
Hinnenberg	C4/C14, 423, 424	383






















Haltestellen-Verzeichnis

Stadt/Gemeinde Haltestellen	Linien	Waben-Nr.
Hinter Holtein	♿ 449, U46	372
Hinterer Remberg	456	388
Hochofenstraße	♿ 420, 440, 441, WE6, WE25, WE40, U42	388
Höchsten	♿ 432, 433, 434, WE5, U42	389
Hoeschpark	♿ 416, 456, WE2, WE22	370
Höfkerstraße	447, 465	376
Höhenweg	♿ U42	389
Hohle Eiche	♿ WE19, 450, WE7	372
Holtbrügge	447	388
Holtchen	422, 431	386
Holthausen	473	377
Holtkottenweg	412, WE22	378
Holzen Ehrenmal	C31, 432	389
Holzen Friedhof	432, WE5	389
Holzwickeder Straße	436	384
Hombruch Friedhof	448, 449, WE7, WE8	372
Hombruch Hallenbad	U ♿ U42	372
Hörde Bf	DB U U U RE53, RE57, RB59, U41, 420, 427, 430, 432, 433, 434, 435, 436, 437, 439, 440, 441, 445, 451, 456, WE5, WE6, WE25, WE40, U42	388
Hörde Friedhof	432, 433, 434, 435, WE5, WE25	388
Hördemannshof	470, 471, 477, WE13	377
Hörder Burg	427, 436, 456, WE6	388
Hörder Hafenstraße	427, 436, 456	388
Hörder Kampweg	♿ 432, 433, 434, 435	388
Hörder Neumarkt	♿ 420, 440, 441, WE6, WE25, WE40, U42	388
Hostedde	420, WE2, WE22	383
Hostedder Berg	410, 411, WE2, WE22	382
Huckarde	S ♿ S2, 461, 469	376
Huckarde Abzweig	U ♿ U47	376
Huckarde Bezirksfriedhof	♿ 461	376
Huckarde Bushof	U ♿ U47, 410, 447, 461, 462, 465, 469	376
Huckarde Markt	447, 461, 462, 465, 469, WE13	376
Huckarde Nord Bf	DB RB43	376
Huckarde Recyclinghof	410	376
Huckarder Allee	410	376
Huckarder Hölzchen	461, 469	376
Huckarder Straße	460	376
Huestraße	♿ 427, 436, WE4	388
Hugo-Sickmann-Straße	WE7	372
Husen	425, 439	383
Husener Straße	424, 426, 439	383
IKEA	440	374
IKEA Logistikzentrum	♿ 475	377
Illtisweg	♿ 430, 435, 438, 439, WE25	386
Im Apen	♿ 470, 475, WE13	377
Im Defdahl	452, WE4	370
Im Hilger	490	386
Im Karrenberg	♿ 410, 411	382
Im Papenkamp	♿ 432, 433, 434, WE5	389
Im Schellenkai	420	382
Im Siesack	474, 476	377
Im Spähenfelde	456, WE2, WE22	370
Im Sperrfeld	C5	382
Im Weißen Feld	♿ 465	372
Imigstraße	414	378
Immermannstr./Klinikz. Nord	U ♿ U41, U45, 412, WE1, WE2, WE22	378
In den Bärten	♿ U43	384
In den Stämmen	♿ 447, WE6, U42	388
In den Weidbüschen	414	378
In der Liethe	420, WE2	383
In der Meile	♿ 462, 463, 464, 480, WE12	374
In der Mulde	♿ 461, 469	376
In der Oeverscheidt	465	372






































Haltestellen-Verzeichnis

Stadt/Gemeinde Haltestellen	Linien	Waben-Nr.
Industriemuseum Zollern	462, WE 9	374
Innsbruckstraße	410, 411, 412, 414	382
Inselstraße	456	370
Insterberger Straße	U h U 47, WE 13	376
Irmisulstraße	h WE 6, U 42	389
Jakobstraße	410, 411	378
Jasminstraße	437, WE 24	386
Johanna-Spyri-Weg	414	378
Joseph-von-Fraunhofer-Straße	462, 465	372
Juchostraße	U 43, 422, WE 3	380
Jungferntal	461	376
Jungferntal Grundschule	h 461, 462, WE 13	376
Kafkastraße	h 427	383
Kaiserberg	h 420, 437, WE 40	386
Kaiserstuhlstraße	417	380
Kalmeichweg	h 471, 472	377
Kaltbandstraße	416, 417, 427	380
Kampstraße	U h U 41, U 43, U 44, U 45, U 47, U 49	370
Karl-Funke-Straße	447	376
Karl-Liebnecht-Straße	U h U 41	370
Karl-Schurz-Straße	470, 471, 477	377
Kärntenstraße	414	382
Kasseler Straße	422, 452, WE 2, WE 22	370
Kattowitzstraße	427, 436, 453, WE 4	388
Kaubomstraße	h 336, 378, 462, 463, 464, 470, WE 9, WE 12	374
Kautskystraße	420, WE 2, WE 20, WE 22	383
Kemmingh. Bzfr/Nebeneingang	414	378
Kemminghausen Bezirksfriedhof	414	378
Kesselborn	462, 463	374
Kesselstraße	h 460, 475	370
Kieferstraße	U 46	372
Kipsburg	427, 436, 453	370
Kirchderne	U h U 42, U 46, 411, 417	382
Kirchderne Bf	DB RB 50, RB 51, 417, 427	382
Kirchderne Friedhof	411	382
Kirchderne Kirche	410, 411, WE 2, WE 22	382
Kirchenstraße	412, WE 9, WE 11, WE 22	370
Kirchhörde	h WE 19, 450, WE 7	372
Kirchhörde Bf	DB h RB 52, WE 19, 450	372
Kirchhörder Straße	h WE 19, 450, WE 7	372
Kirchlinde Krankenhaus	h 461, 469, 470, 480, WE 11, WE 13	376
Kirchlinde Zentrum	460, 461, 462, 469, 470, 480, WE 9, WE 11, WE 13	374/376
Kleiberweg	h 430, 439, WE 25	386
Klein-Barop	h 447, WE 8	372
Kleiner Floraweg	h 447	372
Klever Straße	453	370
Kley	S S 1, 440, 470, WE 40	374
Kleybredde	440, 470, WE 40	374
Kleyer Feld	470	374
Kleyer Weg	440, 470, WE 40	374
Klönnestraße	456	370
Knappschafts-Krankenhaus	h S 1, U 43, WE 3	384
Kohlensiepenstraße	453, 456	388
Kohlgartenstraße	U U 47	370
Kolberger Straße	h 410, 411	378
Köln-Berliner Straße	h 431, 437, 490, WE 20, WE 24	386
Königsbergstraße	h 460	376
Konradstraße	460, 470, 480, WE 9	374
Körne	S P h S 1	370
Körne West	S h S 1, 452	370
Körnerstraße	473	378
Kortenstraße/Trauerhalle	h 438	386
Kortental	447	376



































Haltestellen-Verzeichnis

Stadt/Gemeinde Haltestellen	Linien	Waben-Nr.
Körtingsweg	410, 411, WE2	382
Kortschstraße	425	384
Krämerbank	449, WE8 , U46	372
Kräutergarten	477	377
Kreisstraße	 432	389
Kreuzstraße	U  U42, 452, 453, WE8	372
Kreuzweg	420, WE20	382
Krinkelweg	432, WE5	389
Kronenburg	453, WE5, WE6	370
Kruckel	S  SS, 448	372
Kruckel Kraftwerk	448	372
Kruckeler Straße	 448	372
Krümme	473	378
Kühlingstraße	 422	384
Kuithanstraße	452, 453	370
Kullenberg	440	374
Kümper Heide	C5	382
Kurfürstenstraße	 455, 456	370
Kurl Bf	DB  RE1, RE3, 424, 426, 439, WE22	383
Kurl Friedhof	424, 425, WE22	383
Kurl Krankenhaus	424, 425, 426, 439, WE22	383
Kurze Hecke	427, 436, 453, WE4	388
Kurze Reihe	452	370
Küsterkamp	426, 436, 439	384
Labandstraße	 424, 425, 427	382
Lambergstraße	431, 438, WE24	386
Langeloh	448, WE7	372
Langenacker	361	377
Langerohstraße	426, 439	383
Langschedestraße	 428	384
Lanstrop Autobahn	C4/C14	383
Lanstrop Friedhof	423, WE22	383
Lautastraße	 424, 425, 427, WE22	382
Lavendelweg	 438	386
Lehnmannsweg	426, 439	384
Leibniz-Gymnasium	452, 453	370
Leineweg	 431	386
Leni-Rommel-Straße	420, 436, 439, WE4	384/386
Lenteninsel	422, 452	370
Leopoldstraße	U  U41, U45, U47, U49, WE1	370
Leveringstraße	420	383
Lichtendorf	431, 438, WE24	386
Lichtendorf Schule	 431, 438, WE24	386
Limbecker Postweg	U42	389
Limburger Postweg	438	388
Lindenhorst	 410, 411	378
Lindenhorst Friedhof	410, 411, 473	378
Lindenhorst Kirche	410	378
Lindenhorster Heide	473	378
Lindentalweg	369, 463	374
Lippestraße	U  U43, WE3, WE4	370
Logistikpark Westfalenhütte	416, 417, 427	380
Lohheide	424, 425, 426, WE22	383
Londoner Bogen	 436, WE4	380
Lortzingstraße	U  U41, U45	378
Löttringhausen	448	372
Löttringhausen Bf	DB  RB52	372
Löttringhauser Straße	447, 448, 449, WE7, WE8, WE40	372
Lübbingweg	424, 425, WE22	383
Lübkerhofstraße	 420, 431, 436, 437, 438, 439, 490, WE4, WE20, WE24, WE40	386
Lübkestraße	U U47	380
Lückersweg	461, 469	376
Luftschiffweg	 436	384
Lührmannstraße	432, WE5, U42	389










































Haltestellen-Verzeichnis

Stadt/Gemeinde Haltestellen	Linien	Waben-Nr.
Luisse-Rinser-Weg	414	378
Luisenschachtstraße	440, 447, 448, WE8 , WE40 , U46	372
Lütge Heidestraße	410, 411	378
Lütge Vöhd	470, WE9	374
Lütgendortmund	  336, 369, 370, 378, S4 , 440, 462, 463, 464, 470, WE9 , WE12 , WE40	374
Lütgendortmund Nord Bf	 RB43	374
Lütgendortmunder Hellweg	369, 378, 463	374
Maienweg	  U41 , 414, WE1	378
Mamertusstraße	469	376
Mansfeldstraße	 424, 425, 427, WE22	382
Märchenweg	410, 411	382
Markgrafenstraße	  U41 , U45 , U47 , U49 , 453	370
Märkische Straße	 U41 , U47 , 453, WE5 , WE6	370
Marksweg	473	377
Marschallstraße	361, 471, 472, 477	377
Marten Abzweig	462, 463, 464, 480, WE12	374
Marten Bezirksfriedhof	466	374
Marten Bf	 RB43 , 460, 480	374
Marten Süd	    S2 , U44 , 462, 463, 464, 466, 480, WE12	374
Martener Hellweg	462, 466	374
Martin-Schmeißer-Weg	445	372
Martinstraße	WE7	370
Massener Weg/Seniorenheim	 452	370
Max-Eyth-Straße	 U47	380
Max-Planck-Gymnasium	450, WE7	372
Meitnerweg	445, 462	372
Meitnerweg Wohnanlage	WE8	372
Mengede Alte Post	482	377
Mengede Amtshaus	482	377
Mengede Bf	    289, K-B24 , S2 , RE3 , WE14 , 470, 473, 474, 475, 476, 482, WE13	377
Mengede Markt	 289, 361, K-B24 , WE14 , 470, 471, 472, 473, 474, 475, 476, 477, WE13	377
Mengeder Heide	 476	377
Mengeder Schulstraße	473	377
Menglinghausen	449, WE8 , U46	372
Menglinghausen Süd	 448	372
Mergelkopfweg	464, WE12	374
Mergelkuhle	470, 471, 477, WE13	377
Mergelteichstraße	449	372
Mergelteichstraße/Zoo	 449, 450, WE7	372
Metzer Straße	452, 453	370
Meylantstraße	428	384
Mittelhöchsten	U42	389
Mödershof	427, WE2 , WE22	382
Möhnweg	 439, WE24	386
Mollenacker	336, 410, 411, 420	382
Möllerbrücke	    S4 , U42 , 453, WE8	370
Molnerweg	428	384
Moltkestraße	452	370
Mosselde	 470, 471, WE13	377
MST-factory	445	372
Mühlackerstraße/Kurl Bf	 424, 425, 426, 439, WE22	383
Mühlensiefen	480	374
Münster-/Mallinckrodtstraße	455, 456	370
Münsterstraße	 U41 , U45 , WE1 , WE2 , WE22	378
Nathe	 430, 435, 439, WE24 , WE25	386
Nathmerichstraße	 431, 437, WE24	386
Nebenbruch	361	377
Nelkenstraße	438	386
Nette/Oestrich	  361, S2 , 472, 477	377
Neu-Crengeldanz-Straße	440, 462, 470, WE12 , WE40	374
Neuer Graben	452, 453	370
Niederhofer Kohlenweg	 432, 433, 434	389



































Haltestellen-Verzeichnis

Stadt/Gemeinde Haltestellen	Linien	Waben-Nr.
Niederste Feldweg	427	380
Nordfriedhof	 412, 473	378
Nordmarkt	455, 456, WE2	370
Nortkirchenstraße/Wilo	 420, 440, WE25 , WE40	372
Notweg	WE7	372
Oberbank	447	372
Oberbeckerstraße	410, 411, WE2	382
Oberdorfstraße	U43 , WE3	384
Oberfeldstraße	410, 447, 461, 462, 465, 469	376
Obernette	  U47	377
Oespel	    371, S1 , 440, 465, 470	372
Oespel Indupark	440	374
Oespeler Kirchweg	440	374
Oetringhauser Straße	  U41 , 414, WE1	378
Ofenstraße	U43 , U44 , WE12 , WE13	376
Olgastraße	452	370
Olpkebach	447	372
Örlingweg	436	384
Ortli	 432	389
Ortmühle	 445, 462	372
Osnngstraße	447, 465, WE13	376
Ostentor	  U43	370
Osterfeldstraße	412, 414, 473	378
Osthoffweg	WE19 , WE7	372
Otto-Hahn-Straße	445, 465	372
Ottostraße	U43 , U44 , WE12 , WE13	376
Overgünne	 432, 433, 434, 435, 438, WE5 , WE25	389
Parsevalstraße	  U47 , 410, WE13	376
Peddenbrink	473	377
Pferdebachtal	420, 440, WE25 , WE40	372
PHOENIX Halle	 445, 451	388
PHOENIX Park	 451	372
PHOENIX Platz	 445, 451	388
PHOENIX Viadukt	 451	372
Piepenbrink	410, 411, WE2	382
Plaas	410, 475	376
Planetenfeldstraße	462, 466	374
Plesken	 336, 378, 462, WE9	374
Plümers Ort	 410, 411, 420	382
Polizeipräsidium	  U46 , WE7	372
Poth	U44	376
Pothcke	U43 , WE3	380
Potthöferlei	470	374
Preinstraße	 438, 441, 443, 447, WE6 , U42	388
Preußische Straße	410, 411, 473, WE2 , WE22	378
Primelstraße	431, WE24	386
Pruzzenweg	440	374
Pulverstraße	440, 445, U46	372
Rahestraße	436	384
Rahm Bf	  RB43 , 461, 462, 469	376
Rahmer Berg	461, 462, WE13	376
Rahmer Waldbach	469	376
Ramhofstraße	420	386
Rathenaustraße	427, 436, 453, 456, WE4	370
Rauher Dorn	 414	378
Rauschenbuschstraße	428	384
Ravensweg	 420, 436, 439, WE4	386
REFA Center	 445, 462	372
Reichenberger Straße	 440, 449, WE7 , WE40 , U46	372
Reichsmark	WE6 , U42	389
Reichsmarkstraße	U42	389
Reinoldikirche	  S30 , U42 , U43 , U44 , U46 , N10, 460, WE1 , WE2 , WE3 , WE4 , WE5 , WE6 , WE7 , WE8 , WE9 , WE11 , WE12 , WE13 , WE22	370























Haltestellen-Verzeichnis

Stadt/Gemeinde Haltestellen	Linien	Waben-Nr.
Reiterhof Groppenbruch	476	377
Remydamm	  U45, 450, WE7	372
Rennbahn	 427	380
Renninghausen	 440, 445, 449, WE7, WE40, U46	372
Resedastraße	 431, 438, WE24	386
Revierpark	447, 465	376
Richterstraße	471, 477	377
Rittershofer Straße	476	377
Ritterstraße/Unionstraße	453	370
Robert-Götz-Straße	425	384
Robert-Schuman-Straße	 451	372
Rodenberg Center	 436, 437, 490	386
Rodenbergstraße/Aplerbeck	   436, 437, 490, WE4, WE40	386
Rohdesdick	 470, 471, 477, WE13	377
Rombergpark	  U49, 420, 440, 445, WE25, WE40	372
Römermorgen	463	374
Roningweg	428	384
Roonheide	473, 475	377
Roßbachstraße	447, 465, WE13	376
Rotkehlchenweg	 447, WE7	372
Rübenkamp	428	384
Rubinstraße	 434	389
Ruckebierstraße	 U43, WE3	384
Ruhrallee	453	370
Ruhrhöhenweg	U42	389
Rupinghofstraße	461, 469	376
Rüplingsbach	448	372
Rüschelbrinkstraße	 U43, 422, 427, WE3	380
Saarlandstraße	  U46, 452, 453, WE7	370
Salingen	449, U46	372
Salzburger Straße	414	382
Salzwedeler Straße	453, WE5, WE6	370
Schaarstraße	473	377
Schäferstraße	475	376
Schäffleweg	420, 424, 425, WE2, WE20	383
Schafstallstraße	C4/C14, 423, 424, WE22	383
Schanzenweg	WE19, 450	372
Scharmhorst Bf	   RE1, RE3, 420, WE20	382
Scharmhorst Zentrum	  U42, U46, 420, 424, 425, 427, WE2, WE20	383
Scheidemannstraße	436	384
Scheitenskamp	424, WE22	383
Schewenort	 431, WE24	386
Schieferbank	 462, 466, WE12	374
Schiffhorst	 473	377
Schlagbaumstraße	431, WE24	386
Schlägelstraße	WE1	382
Schleefstraße	 431, 437, 490, WE20, WE24	386
Schleipweg	420, WE2, WE22	383
Schlickenkamp	438	388
Schloß Bodelschwing	 477	377
Schönaustraße	445, 447, 462, WE8	372
Schondellestraße	447	388
Schöner Pfad	 434	389
Schopenhauer Grundschule	477	377
Schulte-Heuthaus-Straße	466	374
Schulte Rödding	   U42, U46, C5, N10, 410, 411, 412, 414	382
Schultenhof	 440, 445, U46	372
Schürbankstraße	  U47	386
Schüren	 436, 437, 453, 456, WE4, WE40	386
Schürener Straße	420, 437, WE40	386
Schützenstraße	  U47, U49, 412, WE9, WE11, WE22	370
Schwäbische Straße	 412, 414, 473, WE1	378
Schwarzer Weg	 439	384

Haltestellen-Verzeichnis

Stadt/Gemeinde Haltestellen	Linien	Waben-Nr.
Schwerter Wald	 430, 431, 434, 435, 438, 439, WE24 , WE25	386/389
Schwieringhausen	473	377
Sebrathweg	 465	372
Seehöhe	456	388
Seekante	 427, 436, 456, WE5	388
Selzerstraße	 434	389
Sendstraße/Seniorenheim	422	380
Sengsbank	 465, 466, WE12	376
Seniorenheim	 449	372
Siebenstraße	369	362/374
Siegfried-Drupp-Straße	 424, 425, 427, WE22	382
Siepmannstraße	461, 469	376
Signal-Iduna-Park	 RB52 RB53 RB59	372
Silberhecke	438	388
Silberknapp	448	372
Simmelweg	WE2 , WE20 , WE22	383
Singschwanenweg	432	389
Sölde Bf	 RB59 , 431, 437, WE24	386
Sölde Friedhof	 431, 437, WE24	386
Sölder Waldstraße	438	386
Sölderholz	 431, 438, WE24	386
Somborn	   S3	374
Somborner Höh	 463	374
Somborner Straße	463	374
Sommerberg Kirche	 432, 433, WE5	389
Spanischer Weg	427, WE4	380
Speckestraße	 470, 471	377
Spicherner Straße	447, 465	376
Spissenagelstraße	 WE19 , 450	372
Sprickmannweg	428	384
Springorumstraße	417, 427, WE2 , WE22	380
Stadtgarten	  U41 , U42 , U45 , U46 , U47 , U49 , WE7 , WE8	370
Stadthaus	   S3 , U41 , U45 , U47 , U49 , WE5 , WE6	370
Städtische Kliniken	 U42 , WE8	370
Stadtkrone Ost	 U47	380
Stadtrat-Cremer-Allee	427, 436	380
Stahlhöferweg	448	372
Stargarder Weg	 450, WE7	372
Steglitzeck	378	374
Steinhammerstraße	463, WE12	374
Steinhofstraße	C4/C14, 423, 424, WE22	383
Steinsweg	WE40	372/374
Steinwache/DO-Hbf Nord	WE9 , WE11	370
Sterie	420	386
Steubenstraße	453	370
Stofferstraße	476	377
Stoppelmannsweg	 420, 438, WE24	386
Stortsweg	449, U46	372
Stresemannstraße	420, 424, 425, WE2 , WE20	383
Südbad	 452, 453	370
Sudkamp	 475	376
Süggelweg Seniorenheim	414, WE1	378
Sumbecks Holz	 470, WE9	374
Sümpelmannhof	460, 470, 480	376
Sunthoffstraße	422	380
Syburg	 432, U42	389/582
Sydowstraße	461, 462, 469, WE13	376
Talstraße	 432, WE5	389
Tauroggenstraße	 410, 411	378
Technologiepark	462, 465	372
Technologiezentrum	 462, 465, WE8 , H-Bahn Linie 1, H-Bahn Linie 7	372
Teislerweg	414	378





















Haltestellen-Verzeichnis

Stadt/Gemeinde Haltestellen	Linien	Waben-Nr.
Tejaweg	461, 462, 469, WE13	376
Teutonenstraße	 420, 440, 441, WE6, WE25, WE40, U42	388
Theodor-Fliedner-Heim	U  U42, WE8	372
Theresenstraße	369, 378, 440, 462, 463, 470, WE12, WE40	374
Tierpark Bf	DB RB52	372
Tilsiter Straße	447, 465, WE13	376
Tölckestraße	449, WE8, U46	372
Tönnisweg	477	377
Töpferstraße	 410, 411	378
Trapphofstraße	 439	384
Treckmannweg	472	377
Treibstraße	453, 460, 475	370
Tronjestaße	C41/R51	384
Tucholskystraße	452, WE4	370
Tunnelweg	439, WE24	386
Twerskuhle	447, 465, 466	376
Tymanstraße	422	384
Ubinckstraße	410, WE2	382
Umlandstraße	455, 456	370
Unionstraße	U  U43, U44, 452, 453, WE12, WE13	370
Universität	  S , 445, 447, 462, 465, WE8 , H-Bahn Linie 1, H-Bahn Linie 5, H-Bahn Linie 7	372
Unterfeldstraße	469	376
Verbindungsweg	 433	389
Vereinsstraße	 445, 447, WE8	372
Veteranenstraße	449, WE8	372
Vieffhausstraße	469	376
Viermärker Weg	U42	389
Vieselerhofstraße	 431, 437, 490, WE20, WE24	386
Vincenzheim	U44	370
Vinckeplatz	452, 453	370
Vinklöther Mark	 WE6, U42	389
Volksbundstraße	472	377
Volksgartenstraße	 463	374
Volmehang	 439, WE24	386
Von-der-Tann-Straße	U43, WE3	370
Von der Goltz Straße	452, 456, WE4	370
Vorstenstraße	462, 463, 464, WE12	374
Voßkuhle	U U47, 456, WE4	370
Walbertstraße/Schulmuseum	 U44, 462, 463, 464, 480	374
Waldesruh	U  U41	378
Waldrodeweg	 432, 433	389
Waldstraße	433	389
Walter-Bruch-Straße	445	372
Walter-Schücking-Straße	477	377
Waltroper Straße	 476	377
Walzwerkstr./Logistikzentrum	417	380
Walzwerkstraße	417	380
Wambeler Holz	427	380
Wannestraße	 432	389
Warmbreitbandstraße	416, 417, 427	380
Wasserstraße	461, 462, 469, WE13	376
Wattenscheidskamp	477, WE13	377
Weidenhope	440, 462, 470, WE12, WE40	374
Weidenstraße	410, 475	376
Weingartenschule am See	456	388
Weischedestraße	 441, 443	388
Weißer Taube	 447, 450, WE7	372
Wellinghofen	 441, 443, 447, WE6, U42	388
Wellinghofen Markt	438, 447	388
Wellinghofer Straße	 441, WE6, U42	388
Werkstättertor	460	376
Werkstraße	C31, 432	389

Haltestellen-Verzeichnis

Stadt/Gemeinde Haltestellen	Linien	Waben-Nr.
West	S9 , 452	370
Westendorfstraße	U47	386
Westentor	U43 , U44 , 452, WE8 , WE12 , WE13	370
Westerfilde	S2 , U47 , 470, 471, 477, WE13	377
Westfalenhallen	U45 , U46 , 450	372
Westfalenhütte	U44 , 416	370
Westfalenhütte Tor 4	416	380
Westfalenpark	U45 , U49	370
Westfälische Straße	436	384
Westhang	473	377
Westholz	420, 427, WE2 , WE20	382
Westholz Grundschule	424, 425	382
Westhusener Straße	469	376
Westkamp	422	384
Westpark	452	370
Westrich	462, WE9	374
Westricher Straße	464, WE12	374
Wichburgstraße	438, WE24	386
Wichlinghofen	WE6 , U42	389
Wickede	S9 , U43 , C41/R51	384
Wickede Post	U43	384
Wickede West	S9 , 428	384
Wickeder Holz	425	383
Wickeder Straße	424, 425, 426, WE22	383
Wicker Heck	424, 425, 426, WE22	383
Widumer Platz	414	378
Wiesenpfad	438	386
Wiethagenweg	448	372
Wilbergstraße	438, WE24	386
Willem-van-Vloten-Straße	U41 , 427, 436, 453, 456, WE5 , WE6	370
Willstätterstraße	461	376
WiloPark	440, WE40	372
Windmühlenweg	452, WE4	370
Winzerweg	456	388
Wischlingen	S2 , 447, 465	376
Wittener Straße	U43 , U44 , 447, 465, 466, WE13	376
Witthausstraße	431, 439	386
Wittichstraße	U41 , 414, WE1	378
Wohnstift Auf der Kronenburg	453	370
Wohnstift Augustinum	WE19 , 447, WE7	372
Wormsstraße	422, 452	370
Wulffsweg	447, 465	376
Württembergischer Straße	414	378
Zeche-Norm-Straße	C41/R51	384
Zeche Minister Stein	U41 , 410, 411, 473, WE1	378
Zeche Westhausen	477	377
Zeisigweg	462, WE9	374
Zentrum f. Prod.-Techno.	445	372
Zinsweg	452	370
Zollenstr./Kirchlinde Krh.	460, 461, 469, WE11 , WE13	376
Zoo	449	372
Zugstraße	U43 , WE3	384
Zum Alten Flugfeld	436	384
Zum Hallenbad	470, 471, WE13	377
Zum Luftschtach	470, 471, WE13	377
Zum Uhlenbrauck	426, 436, 439	384
Zur alten Schule	422	384
Zur Alten Windmühle	490	386
Zur Hockeneicke	448	372
Zweiwiedenstraße	463	374
Herdecke		
Herdecke Bf	RB52	474
Schanze	WE19 , 450	372/474

Haltestellen-Verzeichnis

Stadt/Gemeinde Haltestellen	Linien	Waben-Nr.
Wittbrücke Bf	 RB52	474
Holzwickede		
Emscherquelle	438	2482
Holzwickede	 RB59	2481
Holzwickede Bf	  C41/R51, AirportShuttle	42480
Landskrone	438	386/2482
Lünen		
Achenbachstraße	474	377/2195
Brambauer Krankenhaus	  U41, VE1	2195
Brambauer Verkehrshof	   U41, 474, VE1	2195
Hauptbahnhof	  RB50, RB51, C4/C14, C5	2191
Herrentheystraße	  U41	2195
Preußen	  RB50, RB51, C4/C14	2193/2194
Schulenkampstraße	474	2195
Schwerte		
Bergstraße	430, 435, VE25	2157
Freischütz	430, 435, VE25	386/2157
Hastingsallee	430, 435, VE25	2151
Ostendamm	430, 435, VE25	2157
Schwerte Post	430	2151
Schwerte Sparkasse	C31, 430	2151
Schwerte ZOB	   C31, 430, 435, VE25	2151
Talweg	430, 435, VE25	2157
Witten		
Annen Nord	SB	472
Auf dem Wellerskamp	448	372/472
Hauptbahnhof	  SB, RE4	470