

















Haltestellen	Abfahrtszeiten									
	X	A	B	CX	C	CX	CX	CX	C	D
Lübckerhofstraße	ab	1.15	5.15		1.15	5.15	6.15	7.15	8.15	1.15
Aplerbeck 		16	16		16	16	16	16	16	16
Aplerbeck Markt		17	17		17	17	17	17	17	17
Aplerbecker Bahnhofstraße		18	18		18	18	18	18	18	18
Am Dreisch		19	19		19	19	19	19	19	19
Erlenbachstraße		20	20		20	20	20	20	20	20
Schürener Straße		21	21		21	21	21	21	21	21
Adelenstraße		22	22		22	22	22	22	22	22
Kaiserberg		23	23		23	23	23	23	23	23
Emschertor		24	24		24	24	24	24	24	24
Bickestraße		25	25		25	25	25	25	25	25
Bickefeld		26	26		26	26	26	26	26	26
DO-Hörde Bf 	an	1.27	5.27		1.27	5.27	6.27	7.27	8.27	1.27
DO-Hörde Bf 	ab	0.30	1.30		0.30	1.30	5.30	6.30	7.30	8.30
Hochofenstraße		31	31		31	31	31	31	31	31
Hörder Neumarkt		32	32		32	32	32	32	32	32
Teutonenstraße		33	33		33	33	33	33	33	33
Entenpöth		34	34		34	34	34	34	34	34
Pferdebachtal		35	35		35	35	35	35	35	35
Nortkirchenstraße/Wilo		36	36		36	36	36	36	36	36
Rombergpark 		37	37		37	37	37	37	37	37
Brünninghausen		39	39		39	39	39	39	39	39
Brünninghausen Betriebshof		40	1.40		40	1.40	40	40	8.40	1.40
Rerninghausen		41			41		41	41		41
Reichenberger Straße		42			42		42	42		42
Am Hombbruchfeld		42			42		42	42		42
Am Kohlufer		43			43		43	43		43
Löttringhauser Straße		44			44		44	44		44
Gablonzstraße		45			45		45	45		45
Am Gemeindehaus		46			46		46	46		46
Luisenschachtstraße		47			47		47	47		47
Barop Parkhaus 		49			49		49	49		49
Am Hedreich		50			50		50	50		50
Am Gardenkamp		51			51		51	51		51
Eichlinghofen H-Bahn		52			52		52	52		52
Eichlinghofen		53			53		53	53		53
Airwin		55			55		55	55		55
Steinsweg		56			56		56	56		56
Hedwigstraße		57			57		57	57		57
Kleybredde		58			58		58	58		58
Dorneystraße		59			59		59	59		59
Echeloh		59			59		59	59		59
DO-Kley 		1.00			1.00		6.00	7.00	8.00	
Kleyer Weg		02			02		02	02		02
DO-Germania 		03			03		03	03		03
Am Düppersholl		04			04		04	04		04
Neu-Crengeldanz-Straße		05			05		05	05		05
Weidenhope		06			06		06	06		06
Theresenstraße		07			07		07	07		07
DO-Lütgendortmund 	an	1.08			1.08		6.08	7.08	8.08	

Keine Anwendung des Kurzstreckentarifs auf den NachtExpress-Linien  
In den Nächten zu den Feiertagen wie samstags

 = in der Nacht von Freitag auf Samstag     = in der Nacht von Samstag auf Sonntag     = in der Nacht von Sonntag auf Montag und nach Feiertagen  
 = in den Nächten von Montag bis Donnerstag     = fährt ab DO-Lütgendortmund  als Linie **VE9** weiter in Richtung Stadtmitte

Haltestellen	Abfahrtszeiten									
	B	B	B	C	C	C	C	D	D	
DO-Lütgendortmund <b>S</b>	0.19	1.19	4.19	0.19	0.19	4.19	7.19	0.19	0.19	
Theresenstraße	19	19	19	19	19	19	19	19	19	
Weidenhope	20	20	20	20	20	20	20	20	20	
Neu-Crengeldanz-Straße	20	20	20	20	20	20	20	20	20	
Am Düppersholl	21	21	21	21	21	21	21	21	21	
DO-Germania <b>S</b> an	0.22	1.22	4.22	0.22	0.22	4.22	7.22	0.22	0.22	
DO-Germania <b>S</b> ab	0.23	1.23	4.23	0.23	0.23	4.23	7.23	0.23	0.23	
Kleyer Weg	24	24	24	24	24	24	24	24	24	
DO-Kley <b>S</b>	26	26	26	26	26	26	26	26	26	
Echeloh	27	27	27	27	27	27	27	27	27	
Dorneystraße	28	28	28	28	28	28	28	28	28	
Kleybredde	29	29	29	29	29	29	29	29	29	
Hedwigstraße	30	30	30	30	30	30	30	30	30	
Steinsweg	31	31	31	31	31	31	31	31	31	
Airwin	32	32	32	32	32	32	32	32	32	
Eichlinghofen	34	34	34	34	34	34	34	34	34	
Eichlinghofen H-Bahn	34	34	34	34	34	34	34	34	34	
Am Gardenkamp	35	35	35	35	35	35	35	35	35	
Am Hedreich	37	37	37	37	37	37	37	37	37	
Barop Parkhaus <b>U</b>	39	39	39	39	39	39	39	39	39	
Luisenschachtstraße	40	40	40	40	40	40	40	40	40	
Am Gemeindehaus	41	41	41	41	41	41	41	41	41	
Gablonzstraße an	0.42	1.42	4.42	0.42	0.42	4.42	7.42	0.42	0.42	
Gablonzstraße ab	0.45	1.43	4.43	0.45	0.45	4.43	7.43	0.45	0.45	
Reichenberger Straße	46	44	44	46	44	60	44	46	46	
Renninghausen	47	1.45	3.45	47	3.45	45	45	47	47	
Brünninghausen Betriebshof	48	46	46	48	46	46	46	48	48	
Brünninghausen	49	47	47	49	47	47	47	49	49	
Rombergpark <b>U</b>	51	49	49	51	49	49	49	51	51	
Nortkirchenstraße/Wilo	52	50	50	52	50	50	50	52	52	
Pferdebachtal	53	51	51	53	51	51	51	53	53	
Entenpoh	54	52	52	54	52	52	52	54	54	
Teutonenstraße	55	53	53	55	53	53	53	55	55	
Hörder Neumarkt	56	54	54	56	54	54	54	56	56	
Hochofenstraße	57	55	55	57	55	55	55	57	57	
DO-Hörde Bf <b>U</b> an	0.58	3.56	4.56	0.58	3.56	4.56	7.56	0.58	0.58	
DO-Hörde Bf <b>U</b> ab	0.00	1.00	4.00	5.00	0.00	1.00	4.00	5.00	8.00	
Bickefeld	02	02	02	02	02	02	02	02	02	
Bickestraße	03	03	03	03	03	03	03	03	03	
Emschertor	04	04	04	04	04	04	04	04	04	
Kaiserberg	05	05	05	05	05	05	05	05	05	
Adelenstraße	06	06	06	06	06	06	06	06	06	
Schürener Straße	07	07	07	07	07	07	07	07	07	
Erlenbachstraße	08	08	08	08	08	08	08	08	08	
Am Dreisch	09	09	09	09	09	09	09	09	09	
Aplerbecker Bahnhofstraße	09	09	09	09	09	09	09	09	09	
Aplerbeck Markt	11	11	11	11	11	11	11	11	11	
Aplerbeck <b>U</b>	12	12	12	12	12	12	12	12	12	
Lübckerhofstraße an	0.13	1.13	4.13	5.13	0.13	1.13	4.13	5.13	8.13	

Keine Anwendung des Kurzstreckentarifs auf den NachtExpress-Linien  
 In den Nächten zu den Feiertagen wie samstags

**B** = in der Nacht von Freitag auf Samstag    **C** = in der Nacht von Samstag auf Sonntag    **D** = in der Nacht von Sonntag auf Montag und nach Feiertagen