Fahrplan 2022

Gültig ab 10.01.2022

www.bus-und-bahn.de
www.netzplan-dortmund.de

Dortmund

DSW21 VRR

Neuerungen

Sehr geehrter Fahrgast,

die nachfolgenden Änderungen aktualisieren den Fahrplan Dortmund zum 10.01.2022. Seit dem letzten Fahrplanwechsel wurden einige Anpassungen vorgenommen. Sollten Sie Ihre Fahrt unter den Änderungen nicht finden, ist sie unverändert geblieben.

Anmerkungen in eigener Sache

Alle Angaben in diesem Fahrplanbuch wurden sorgfältig geprüft. Aufgrund des Umfangs sind Druckfehler und Unstimmigkeiten nicht auszuschließen. Daher erfolgen alle Angaben ohne Gewähr. Änderungen bleiben vorbehalten.

Wir bitte um Verständnis, dass vor allem in der aktuell besonderen Situation schnell und kurzfristig auf Gegebenheiten
eingegangen werden muss und Fahrzeiten sich dadurch ändern können.

Wir empfehlen Ihnen daher, um immer aktuell zu sein, die DSW21-App und das digitale Fahrplanbuch auf unserer Webseite unter bus-und-bahn.de/digitalesfahrplanbuch.

Stadtbahn

U49
Zur Optimierung der Schülerverkehre wird die E-Wagen Fahrt um 07:23 Uhr ab „Dortmund Hbf“ Richtung „Hacheney“ fünf Minuten früher durchgeführt (neu 07:18 Uhr ab „Dortmund Hbf“).

Bus

425
Die bisherige Fahrt um 06.42 Uhr ab Dollersweg, in Richtung Scharnhorst Zentrum, beginnt jetzt um 06.44 Uhr und fährt nicht mehr über die Haltestellen Stresemannstraße und Schäffleweg, sondern neu über Droote.

430
Aufgrund geringer Nachfrage entfallen die morgendlichen zur Verstärkung eingeführten E-Wagen Fahrten ab 7:30 Uhr.

432
Die Abfahrtszeiten an den Haltestellen „Heideweg“ und „Kreisstraße“ in Fahrtrichtung Hörde werden um eine Minute vorverlegt.

Neuerungen

455
Die bisherige Fahrt um 5:58 Uhr ab „DO-Hörde Bf“ wird um wenige Minuten auf 6:06 Uhr verlegt. Ankunft am „Dortmund Hbf“ bleibt dabei weiterhin um 6:31 Uhr.

462
Montags bis freitags entfallen Richtung „An der Palmweide“ die kurzen Fahrten zwischen „DO-Germania“ und „DO-Marten Süd“ zu den Abfahrtszeiten mit den Minuten .07 und .27. In Richtung „Huckarde Bushof“ entfallen montags bis freitags die kurzen Fahrten zwischen „DO-Marten Süd“ und „DO-Germania“ zu den Abfahrtszeiten mit den Minuten .23 und .43.

470
Montags bis freitags entfallen morgens Richtung „DO-Oespel“ die kurzen Fahrten zwischen „DO-Germania“ und DO-Oespel“ zu den Abfahrtszeiten mit den Minuten .32 und .52, ausgenommen der Fahrt um 8.52 Uhr. Mittags entfallen die kurzen Fahrten zu den Abfahrtszeiten .32 und .52. In Richtung „DO-Mengede Bf“ entfallen montags bis freitags morgens, sowie mittags die kurzen Fahrten zwischen „DO-Oespel“ und „DO-Germania“ zu den Abfahrtszeiten .12 und .52.

473
Eine zusätzliche Fahrt um 7:40 Uhr ab „Marksweg“ bis Schwieringhausen (weiter als 474 nach Mengede) bringt Verbesserungen für die Grundschüler*innen. Die kaum nachgefragte Fahrt um 6:50 Uhr von „Brechten Zentrum“ bis „Marksweg“ sowie die bisherige, nun nicht mehr benötigte Shuttle-Fahrt um 7:07 Uhr von „Marksweg“ nach „Schwieringhausen“, entfallen.

474
Zur Verbesserung der Angebotssituation für Schüler*innen aus Schwieringhausen wird eine zusätzliche Fahrt um 7:41 Uhr ab „Schwieringhausen“ (als 473 von „Marksweg“ kommend) nach „DO-Mengede Bf“ angeboten. Die kaum nachgefragte Fahrt um 7:30 Uhr von „DO-Mengede Bf“ nach Lünen „Brambauer Verkehrshof“ entfällt.

Weitere Verkehrsmittel und Verkehrsunternehmen in Dortmund

370
Die Linie 370 erhält auf Bochumer Stadtgebiet die neue Haltestelle „Elchbogen“.

H-Bahn Linie 2, 5 und 7
Die Fahrpläne der H-Bahn Linien 2, 5 und 7 wurden teilweise zu einem verdichteten und längeren Takt in beide Fahrtrichtungen angepasst.

R50
Die Linie R50 fährt nun auch in den Ferien weiter bis Hengsen.

Fahrgastinformation

DSW21 Hauptverwaltung
Deggingstraße 40
44141 Dortmund
Tel.: 0231.955-00
E-Mail: posteingang@dsw21.de
Zu erreichen mit den Linien
U41, 453 bis Märkische Straße
U47 bis Kohlgartenstraße
456 bis Gewerbehof Defdahl

KundenCenter Petrikirche
Kampstraße 46
montags - freitags:
8.00 Uhr - 20.00 Uhr
samstags:
8.00 Uhr - 16.00 Uhr

Stadtbahnanlage DO-Hörde Bf
montags - freitags:
8.00 Uhr - 18.00 Uhr

Castrop Betriebshof
Bahnhofstraße 14
montags - freitags:
8.00 Uhr - 17.45 Uhr

HaltePunkt Kampstraße
- Allgemeine Auskünfte, kein Verkauf -
in der Stadtbahnanlage Kampstraße
montags - freitags:
09.00 Uhr - 17.00 Uhr
Für Fragen rund um den öffentlichen Nahverkehr, Tickets, Abonnements oder Beanstandungen steht unser Servicepersonal in den KundenCenter für Sie zur Verfügung.

Abonnentenservice
Ticket1000/2000, BärenTicket, SchokoTicket und YoungTicket
Tel.: 0231.955-2555
E-Mail: abo@dsw21.de
E-Mail: schoko@dsw21.de

Fundbüro

Stadtbahn:	0231.955-4145 *(U43, U44)*
	0231.955-4744 *(U41, U42, U45-U49)*
Bus:	0231.955-4468
Castrop-Rauxel:	02305.161110

Hilfe bei Schadensfällen
Tel.: 0231.955-00

Automatenstörung
Tel.: 0231.955-5566

Fahrgastinformation

Kundenresonanz - Anregungen und Beschwerden
Tel.: 0231.955-3385
montags - donnerstags: 8.00 Uhr - 16.00 Uhr
freitags: 8.00 Uhr - 14.00 Uhr
E-Mail: kundenresonanz@dsw21.de

Fahrplan- und Tarifauskunft
täglich 0.00 Uhr - 24.00 Uhr
Tel.: 0180 6 504030 (0,20 €/Verbindung aus allen deutschen Netzen)

Weihnachten und Silvester
An Heiligabend, Weihnachten, Silvester und Neujahr gelten gesonderte Fahrpläne. Informationen und Fahrplanauskunft erhalten Sie im Internet unter www.bus-und-bahn.de, in der DSW21-App oder zeitnah in der Tagespresse.

Dortmund Airport
Die Linien AirportExpress und AirportShuttle werden direkt vom Dortmund Airport betrieben und sind im Internet unter www.dortmund-airport.de/bus-und-bahn abrufbar. Beachten Sie, dass in Abhängigkeit vom Sommer- und Winterflugplan kurzfristige Änderungen möglich sind. Bei Änderungen im Flugplan wird ebenfalls die Linie 490 angepasst.

Nachbarverkehrsunternehmen
Auf Grund des Umfangs eines Fahrplanbuches ist es nicht möglich alle Fahrpläne der Nachbarverkehrsunternehmen abzubilden. Informieren Sie sich für Fahrten mit diesen Linien bitte direkt beim entsprechenden Verkehrsunternehmen.

Halt auf Wunsch
Nach 20.00 Uhr halten Busse von DSW21 zum Aussteigen auch zwischen den Haltestellen, wenn Sie dem Fahrpersonal Ihren Wunsch vorher mitteilen und die Verkehrssituation es zulässt. Nutzen Sie den Ausstieg vorne beim Fahrpersonal.

Interaktiver Liniennetzplan
Mit dem interaktiven Liniennetzplan stellen wir Ihnen eine leistungsfähige und benutzerfreundliche Oberfläche für Ihre optimale Fahrtenplanung zur Verfügung.
Planen Sie Ihre Fahrt im Netz von DSW21 und verschaffen Sie sich einen Überblick über das gesamte Liniennetz. Den interaktiven Liniennetzplan finden Sie unter www.netzplan-dortmund.de.

Fahrgastinformation

Taxiruf in DSW21-Fahrzeugen
Sollten Sie zu Ihrer Ausstiegshaltestelle ein Taxi zur Weiterfahrt benötigen, können Sie dies über unser Fahrpersonal direkt im Fahrzeug anfordern lassen. Benutzen Sie dazu in den Stadtbahnen einfach die Fahrgastsprechstelle, indem Sie den entsprechenden Knopf betätigen und auf eine Rückmeldung des Fahrpersonals warten. Dieses wird sich umgehend mit Ihnen in Verbindung setzen, sobald es die Verkehrslage zulässt. In Bussen können Sie sich für einen Taxiruf direkt an das Fahrpersonal wenden. Sprechen Sie Ihr Anliegen bitte möglichst bereits beim Einstieg an.

Mobilitätseingeschränkte
Im Umgang mit behinderten, älteren, gebrechlichen oder schwangeren Fahrgästen bitten wir um Rücksichtnahmen. Bitte überlassen Sie diesen Personengruppen nach Möglichkeit Ihren oder die gekennzeichneten Sitzplätze. Mehr Informationen zur Beförderung von Schwerbehinderten, Fahrradmitnahme, Kindermitnahme oder Hundemitnahme finden Sie auf www.bus-und-bahn.de.

AnrufSammelTaxi (AST)
Das AnrufSammelTaxi (AST) ist ein ergänzendes Verkehrsangebot zum Fahrplan von DSW21. Es verkehrt nach Fahrplan dann, wenn der Fahrtwunsch spätestens 45 Minuten vor der Abfahrt in der AST-Zentrale angemeldet wurde.
Bei der Anmeldung nennen Sie bitte, Ihren Namen, die Abfahrtszeit, die Abfahrtshaltestelle, das Fahrtziel, die Anzahl der Personen und große Gepäckstücke.

Die Telefonnummer der AST-Zentrale lautet: 0231.955-4100

Für jede Fahrt und für jeden Fahrgast wird ein gesondertes Ticket benötigt. Dieses wird zu Beginn der Fahrt durch den Fahrer verkauft. Die AST-Tickets sind nicht übertragbar und berechtigen nicht zu Fahrtunterbrechungen. Jeder Fahrgast mit einem gültigen AST-Ticket kann maximal drei Kinder bis zum vollendeten 6. Lebensjahr unentgeltlich mitnehmen.

Für den Raum Dortmund benötigen Sie ein Ticket der Preisstufe 1. Ermäßigte Tarife gelten für Inhaber von VRR-Zeitfahrausweisen, Inhaber von SemesterTickets, Kinder von 6 bis 15 Jahren und Inhaber von NRW-FerienTickets.
Jede weitere mitfahrende Person sowie Schwerbehinderte mit Berechtigung zur unentgeltlichen Beförderung im VRR sowie deren Begleitperson zahlen ebenfalls den ermäßigten Fahrpreis.

Mehr Informationen zum AnrufSammelTaxi erhalten Sie auf unserer Webseite unter www.bus-und-bahn.de.

Anschlussgarantie
Bei der Anschlussgarantie werden einzelne, speziell genannte Anschlussverbindungen sichergestellt. Diese sind mit dem Symbol gekennzeichnet. Sollte ein so gekennzeichneter Anschluss dennoch einmal nicht klappen, bestellt unser Fahrpersonal ein Taxi zur Umstiegshaltestelle. Dieses bringt Sie auf Kosten des Verkehrsunter-

nehmen zur Zielhaltestelle Ihrer Anschlusslinie. Sie müssen auch nicht in Vorleistung treten, sondern dem Taxifahrer lediglich die Fahrt quittieren.

Mobilitätsgarantie
Wenn der Bus oder die Bahn an der Abfahrtshaltestelle mehr als 20 Minuten Verspätung hat und es keine alternative Fahrtmöglichkeit gibt, können Fahrgäste in Dortmund und innerhalb des Verkehrsverbundes Rhein-Ruhr auf ein Taxi oder auf einen Fernverkehrszug (ICE, IC oder EC) umsteigen.

Die 20-Minuten-Regel bezieht sich auf das einzelne benutzte Verkehrsmittel. Eine Wegekettengarantie kann damit nicht gewährleistet werden.
Diese Regelung gilt nicht bei Streik, Unwetter, Naturgewalten, Bombendrohungen oder Verspätungen, die während der Fahrt auftreten.

Die entstehenden Kosten werden bis zu einer festgelegten Obergrenze erstattet:

Bis 20.00 Uhr:
- 50 € für BärenTicket und Ticket2000
- 25 € für alle anderen Tickets

Ab 20.00 Uhr:
- 50 € für alle Tickets

Für die Erstattung einfach den Antrag auf Mobilitätsgarantie ausfüllen und innerhalb von 14 Tagen mit dem Ticket bzw. der Ticketkopie einer Fahrkarte und der Taxiquittung bzw. dem benutzten IC-/EC-/ICE-Ticket an das zuständige Verkehrsunternehmen senden oder im KundenCenter abgeben. Wird der Anspruch akzeptiert, so erhalten Fahrgäste das Geld per Banküberweisung vom Verkehrsunternehmen zurück.
Den Antrag finden Sie im Internet unter www.bus-und-bahn.de.

Verkehrsmittelwerbung
Sie können einen ganzen Bus oder die komplette Stadtbahn zu Ihrer rollenden Botschaft machen!

Ansprechpartner DSW21:
Verkehrsmittelwerbung
Deggingstraße 40
44141 Dortmund

Andrea Reckermann
Tel.: 0231.955-2163

Christian Schmidt
Tel.: 0231.955-2600

E-Mail: verkehrsmittelwerbung@dsw21.de

DSW21-App
Die passende App für Dortmund. Die DSW21-App versorgt Sie regelmäßig mit lokalen Verkehrsinfortmationen. Damit Sie schnell den passenden Start- und Zielort finden, werden immer zuerst die Ergebnisse für Dortmund gezeigt.

JETZT BEI Google Play

Laden im App Store

Vertriebsstellenverzeichnis

Vertriebsstellen sind überwiegend Einzelhandelsgeschäfte (Kiosk, Kaufhaus, Reisebüro, Lotto-Annahmestellen), bei denen Sie die gängigen Ticketsorten erwerben können. Fahrausweise können auch in den DSW21 KundenCentern, an Fahrausweisautomaten, bei Busfahrer/Innen, im HandyTicketshop und im Ticketshop erworben werden.

Kurzfristige und zwischenzeitliche Änderungen der Vertriebsstellen sind möglich.

Stadt/Ortsteil	Vertriebsstelle	Straße/Nr.
Dortmund Mitte	Akarsu	Kaiserstraße 78
	Gorsky	Kreuzstraße 68
	Jurk	Schützenstraße 83
	Krebin (im Rewe)	Rheinische Straße 45
	Mai	Kaiserstraße 173
	Nienhaus	Friedhof 6-8
	LITFASS Bücher	Münsterstraße 107
	Winkler	Dürener Straße 10
Aplerbeck	Fricke	Marsbruchstraße 2
Asseln	Binek	Asselner Hellweg 115
Barop	Krause	Stockumer Straße 245
Benninghofen	Fiege	Benninghofer Straße 160
Berghofen	Foster	Berghofer Straße 192
Bövinghausen	Seelig (im Rewe)	Provinzialstraße 387g
Brackel	Efthimiadou	Brackeler Hellweg 58
	Liassos	Brackeler Hellweg 119
	Lohsträter	Brackeler Hellweg 153
Brechten	Steffen	Brambauer Straße 3
Derne	Yippiemedia	Altenderner Straße 49
Dorstfeld	Aksakal	Am Höhweg 20
	Erb	Wittener Straße 3
Eving	Schwake	Bayrische Straße 154
Höchsten	Ganzer	Höchstener Straße 10
Hörde	Fiege	Wellinghofer Straße 89
	Wilkes (im Rewe)	Rathenaustraße 25
Hombruch	Hartmann	Harkortstraße 66
	Mandel	Harkortstraße 4
Huckarde	Ganzer	Rahmer Straße 3-5

Stadt/Ortsteil	Vertriebsstelle	Straße/Nr.
Husen	Grundmann/ Kersten	Husener Straße 50
Kirchlinde	Sonnenberg	Frohlinder Straße 12a
Körne	Wilkes (im Kaufland)	Körner Hellweg 142
Lütgendortmund	Köhler	Limbecker Straße 9
Marten	Aral-Tankstelle Bühren	Martener Straße 276
Mengede	Stolpe	Castroper Straße 85
	Tanasic	Am Amtshaus 11
	Wardin	Wodanstraße 32
Neuasseln	Breuers (im Rewe)	Holzwickeder Straße 115
Scharnhorst	Schmutzler	Gleiwitzstraße 275
	Wischnewski (im Rewe)	Gleiwitzstraße 100
Schüren	Yippiemedia	Bergmeisterstraße 9
Sölde	TriDo GmbH	Sölderstraße 74
Wambel	Brötzmann	Geßlerstraße 5-9
	Flat	Wambeler Hellweg 107
Wellinghofen	Liegau	Preinstraße 67
Westerfilde	Feierabend	Westerfilder Straße 26
Wickede	Bertram	Dollersweg 82
	Breuers&Schneider	Eichwaldstraße 9
Castrop-Rauxel	Schumacher	Lange Straße 90
Ickern	Dröge	Vinckestraße 143
	Gerhard	Ickerner Straße 37
Schwerin	Weide (im Edeka)	Dortmunder Straße 185
Lünen	Hufnagel	Königsheide 1

Zeichenerklärung

Zeichen der Deutschen Bahn AG

IC/EC	*InterCity, EuroCity*	Fernverkehrszüge; es gelten alle VRR-Monats- und Jahres-Tickets mit **IC-Zuschlag** (als Monats- oder Jahreszuschlag erhältlich)
RE	*Regional Express*	Regionaler Schnellverkehr zwischen Städten, **zuschlagfrei**
RB	*RegionalBahn*	Nahverkehrszüge, **zuschlagfrei**
S	*S-Bahn*	Schnellverkehr in und zwischen Großstädten (auch RegioBahn)

Zeichen der anderen Verkehrsmittel im VRR

U	Stadtbahn	Schnell-Straßenbahn, z.T. U-Bahn; i.d.R. kein Ticketverkauf im Wagen
	Schwebebahn	innerstädtischer Schnellverkehr Wuppertal
	Straßenbahn	Stadtlinie
	Niederflur-Straßenbahn	Stadtlinie, behindertengerechter Einstieg
SB	SchnellBus	Schnelle Regionalbusse
CE	CityExpress	Vorort-City-Verbindung
	Omnibus	Stadtlinie
	O-Bus	in Solingen
	O-Bus	in Solingen
NE	NachtExpress	Besondere Nachtlinien
AST	Anrufsammeltaxi	
ALT	Anruflinientaxi	
TAXIBUS	TaxiBus	
	SkyTrain	Kabinenbahn Düsseldorf Flughafen

Allgemeine Zeichen

P+R	Parken und Reisen		Fahrradmitnahme
	Aufzug		Fahrrad - Abstellplatz
	behindertengerechter Einstieg		Fahrrad - Box/Station
	Zugang über Rampe		Halten auf Zuruf
TAXI	Taxi-Rufsäule		Fahrtrichtung "Hin"
	Haltestelle wird nur in einer Richtung angefahren		Fahrtrichtung "Rück"
X1 E4	Verkehrsbeschränkung oder -hinweis mit Erläuterung auf derselben Seite unten		in der Mitte der Uhrzeitspalte: hält nicht an dieser Haltestelle
	Anschlussgarantie		fährt über eine andere Strecke
			CafeWagen, Getränke und kleinere Speisen erhältlich

Stundenerkennung

Die im grauen Raster eingeschlossenen Fahrten wiederholen sich alle stündlich bis zu der Fahrt, die als erste Fahrt in der Spalte nach „usw. bis“ genannt ist.

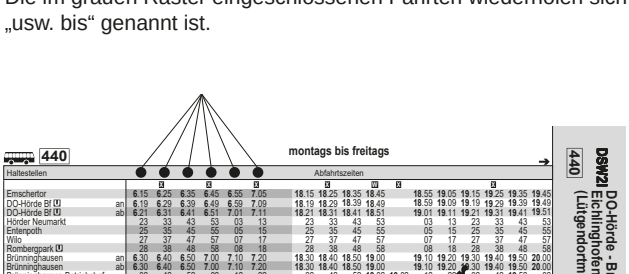

440 montags bis freitags

DSW21 DO-Hörde - Brünninghausen - Barop - Echinghofen - Oespel - Germania - (Lütgendortmund) 440

| Haltestellen | | |

Information für Mobilitätseingeschränkte

Einsteigen bitte!
Wir haben hier einige Informationen für Sie zusammengestellt, die Ihnen in Bus und Bahn über einige Hürden hinweghelfen sollen. Halten Sie sich stets gut fest, auch dann wenn Sie auf der Suche nach einem Sitzplatz ein Stück durch den Bus oder die Bahn laufen sollten. Wenn Sie sich unsicher fühlen, suchen Sie sich doch einen Platz in der Nähe des Fahrpersonals. Im Bus können Sie zumeist direkt hinter dem Fahrpersonal oder schräg dahinter sitzen. Fühlen Sie sich in der Bahn unsicher oder die Bahn ist leer, steigen Sie in den ersten Wagen ein.

Ein paar Tipps!
Auch wenn es vielleicht nicht sonderlich elegant aussieht und beschwerlich für Sie ist, etwas breitbeinig steht man deutlich stabiler und damit wesentlich sicherer.
Bei Standard- und Gelenkbussen befinden sich die Stellflächen für Rollstühle/Rollatoren an der zweiten Tür. Rollstuhlfahrer*innen sollten den Rollstuhl möglichst parallel zur Fahrtrichtung sowie rückwärts dicht an der Sitzbank gepolsterten Prallplatte ausrichten und die Bremsen fest anziehen.

Fahrgäste mit Rollator platzieren diesen am besten im Mehrzweckbereich quer zur Fahrtrichtung und sichern ihn gegen ein Wegrollen. Der Rollator sollte keinesfalls als Stütze oder Sitz verwendet werden. Stürze könnten die Folge sein! In der Nähe der Türen sind bestimmte Sitzplätze durch ein Piktogramm gekennzeichnet. Diese Plätze sind vornehmlich für Schwerbehinderte und andere sitplatzbedürftige Personen vorgesehen.

Alle von DSW21 eingesetzten Fahrzeuge sind mit einer Rampe ausgestattet und verfügen über Niederflurtechnik, so dass die Einstiegshöhe an Haltestellen verringert werden kann. Darüber hinaus gehören automatische Haltestellenanzeigen und –ansagen zur Ausstattung. Den behindertengerechten Ein- und Ausstieg entnehmen Sie bitte unserem interativen Netzplan unter **www.netzplan-dortmund.de.** Auch das Personal in unseren KundenCentern steht Ihnen gerne hilfreich zur Seite.

Ausstiegswünsche können dem Fahrpersonal über die Haltewunschtaste an den Stellplätzen übermitteln werden. Weil Rollstühle, Rollatoren und Kinderwagen zwangsläufig mehr Platz benötigen, muss im Zweifelsfall das Fahrpersonal über die Mitnahme bei stark besetzten Fahrzeugen entscheiden. Bereits im Fahrzeug befindliche Fahrgäste dürfen nicht von der weiteren Beförderung ausgeschlossen werden, um Fahrgäste mit Rollstuhl, Rollator oder Kinderwagen mitnehmen zu können.

AnrufSammelTaxi AST Bittermark

AST

Haltestellen	montags bis samstags			sonn- und feiertags		
	Abfahrtszeiten			Abfahrtszeiten		
Romberg-Holz	**8**.00		**0**.00	**10**.00		**0**.00
Koppweg	00		00	00		00
Sichelstraße	00		00	00		00
Ev. Gemeindehaus	00		00	00		00
Holzrichterweg	00	alle	00	00	alle	00
AWO Haus Bittermark	00	60	00	00	60	00
Crispinstraße	00	Min.	00	00	Min.	00
Schlüsselweg	00		00	00		00
Muddepenningweg	00		00	00		00
Hülsenbuschstraße	00		00	00		00
Wohnstift Augustinum Hauptein.	**8**.00		**0**.00	**10**.00		**0**.00

Abfahrtshaltestellen in Richtung Kirchhörder Straße/Kirchhörde/DO-Kirchhörde Bf/Weiße Taube/Gablonzstraße

AST

Haltestellen	montags bis samstags			sonn- und feiertags		
	Abfahrtszeiten			Abfahrtszeiten		
Gablonzstraße	**7**.45		**0**.45	**9**.45		**0**.45
Weiße Taube	50	alle	50	50	alle	50
DO-Kirchhörde Bf	50	60	50	50	60	50
Kirchhörde	50	Min.	50	50	Min.	50
Kirchhörder Straße	**7**.55		**0**.55	**9**.55		**0**.55

Abfahrtshaltestellen in Richtung Bittermark (bis vor die Haustür)
Weitere Info siehe Fahrplanseite - Informationen zum AST-Verkehr

AST

AnrufSammeltaxi AST Deusen

AST

montags bis samstags — sonn- und feiertags

Haltestellen	Abfahrtszeiten													
Deusen	20.30	**21**.00		0.30			5.00	5.30		**9**.30	**20**.30	**21**.00		**0**.30
Deuser Wiesen	30	00	alle	30			00	30	alle	30	30	00	alle	30
Plaas	30	00	30	30			00	30	30	30	30	00	30	30
Weidenstraße	30	00	Min.	30			00	30	Min.	30	30	00	Min.	30
Huckarde Recyclinghof	30	00		30			00	30		30	30	00		30
Gewerbepark Hansa	20.30	**21**.00		0.30			5.00	5.30		**9**.30	**20**.30	**21**.00		**0**.30

Abfahrtshaltestellen in Richtung Huckarde Markt/Huckarde Bushof/DO-Huckarde Ⓢ

AST

montags bis samstags — sonn- und feiertags

Haltestellen	Abfahrtszeiten														
					X	X								Y	Y
DO-Huckarde Ⓢ	20.40	**21**.10	alle	0.40	1.40	2.40	5.10	**5**.40	alle	**9**.10	20.40	alle	0.10	**1**.40	**2**.40
Huckarde Markt	45	15	30	45	1.45	2.45	15	45	30	15	45	30	15	**1**.45	**2**.45
Huckarde Bushof Ⓤ	20.45	**21**.15	Min.	0.45			5.15	**5**.45	Min.	**9**.15	20.45	Min.	0.15		

Abfahrtshaltestellen in Richtung Deusen (bis vor die Haustür)

Weitere Info siehe Fahrplanseite - Information zum AST-Verkehr

X = nur in den Nächten von Freitag auf Samstag, Samstag auf Sonntag und vor Feiertagen Y = nur vor Feiertagen

AST

AnrufSammelTaxi Höchsten/Holzen/Syburg

täglich

AST →

Haltestellen	Abfahrtszeiten						
Höhenweg	21.10	21.40	22.10	22.40	23.10	23.40	0.10
Limbecker Postweg	10	40	10	40	10	40	10
Gartenstraße	10	40	10	40	10	40	10
Mittelhöchsten	10	40	10	40	10	40	10
Rubinstraße	10	40	10	40	10	40	10
Selzerstraße	10	40	10	40	10	40	10
Schöner Pfad	10	40	10	40	10	40	10
Obermarkstraße	10	40	10	40	10	40	10
Hermelinweg	10	40	10	40	10	40	10
Sommerbergweg	10	40	10	40	10	40	10
Verbindungsweg	10	40	10	40	10	40	10
Sommerberg Kirche	10	40	10	40	10	40	10
Hittenpad	10	40	10	40	10	40	10
Waldstraße	10	40	10	40	10	40	10
Holzen Ehrenmal	10	40	10	40	10	40	10
Ortli	10	40	10	40	10	40	10
Singschwanenweg	10	40	10	40	10	40	10
Haus Hunke	10	40	10	40	10	40	10
Buchholz	10	40	10	40	10	40	10
Wannestraße	21.11	21.41	22.11	22.41	23.11	23.41	0.11

Abfahrtshaltestellen in Richtung Höchsten/Holzen/Syburg

täglich

AST ←

Haltestellen	Abfahrtszeiten							
Höchsten	21.15	21.45	22.15	22.45	23.15	23.45	0.15	0.45
Heideweg	20	50	20	50	20	50	20	0.50
Syburg	21.30	22.00	22.30	23.00	23.30	0.00	0.30	

Abfahrtshaltestellen in Richtung Wittbräucker Straße/Sommerberg/Holzen/Syburg (bis vor die Haustür)

Weitere Info siehe Fahrplanseite - Information zum AST-Verkehr

AST

AnrufSammelTaxi Holthausen/Lindenhorst

AST

täglich

AST →

Haltestellen	Abfahrtszeiten		
Holthausen	21.10	22.10	23.10
Westhang	10	10	10
Am Hausacker	10	10	10
Krümmde	10	10	10
Lindenhorst	10	10	10
Freischöffenweg	10	10	10
Graf-Konrad-Schule	10	10	10
Körnerstraße	10	10	10
Lindenhorst Kirche	10	10	10
Lindenhorst Friedhof	21.10	22.10	23.10

Abfahrtshaltestellen in Richtung Zeche Minister Stein

täglich

AST ←

Haltestellen	Abfahrtszeiten					
				X	X	X
Zeche Minister Stein U	**21**.30	**22**.30	**23**.30	**0**.30	**1**.30	**2**.30

Abfahrtshaltestelle in Richtung Holthausen/Lindenhorst (bis vor die Haustür)

Weitere Info siehe Fahrplanseite - Information zum AST-Verkehr

X = nur in den Nächten von Freitag auf Samstag, Samstag auf Sonntag und vor Feiertagen

AST

AnrufSammelTaxi Huckarde

AST

montags bis samstags — sonn- und feiertags

AST ➔

Haltestellen	Abfahrtszeiten													
Rahmer Waldbach	20.30	21.00		0.30			**5**.00	**5**.30		**9**.00	**20**.30	**21**.00		**0**.30
Rupinghofstraße	30	00		30			00	30		00	30	00		30
Lückersweg	30	00		30			00	30		00	30	00		30
Mamertusstraße	30	00		30			00	30		00	30	00		30
Unterfeldstraße	30	00		30			00	30		00	30	00		30
Westhusener Straße	30	00		30			00	30		00	30	00		30
Erpinghofstraße	30	00		30			00	30		00	30	00		30
Degenerstraße	30	00	alle	30			00	30	alle	00	30	00	alle	30
Vieffhausstraße	30	00	30	30			00	30	30	00	30	00	30	30
Altenhennestraße	30	00	Min.	30			00	30	Min.	00	30	00	Min.	30
Am Liegenden	30	00		30			00	30		00	30	00		30
Burgheisterkamp	30	00		30			00	30		00	30	00		30
Dietziusstraße	30	00		30			00	30		00	30	00		30
Basenachstraße	30	00		30			00	30		00	30	00		30
Huckarder Hölzchen	30	00		30			00	30		00	30	00		30
In der Mulde	30	00		30			00	30		00	30	00		30
G.-Heinemann-Gesamtsschule	20.30	21.00		0.30			**5**.00	**5**.30		**9**.00	**20**.30	**21**.00		**0**.30

Abfahrtshaltestellen in Richtung Huckarde Markt/Huckarde Bushof/DO-Huckarde Ⓢ

montags bis samstags — sonn- und feiertags

AST ➔

Haltestellen	Abfahrtszeiten															
					X	X									Y	Y
DO-Huckarde Ⓢ	20.40	21.10	alle	0.40	1.40	2.40	**5**.10	**5**.40	alle	**9**.10	**20**.40	alle	**0**.10	**1**.40	**2**.40
Huckarde Bushof U	45	15	30	45	45	45	15	45	30	15	45	30	15	45	45
Huckarde Markt	20.45	21.15	Min.	0.45	1.45	2.45	**5**.15	**5**.45	Min.	**9**.15	**20**.45	Min.	**0**.15	**1**.45	**2**.45

Abfahrtshaltestellen in Richtung Erpinghofsiedlung (bis vor die Haustür)

Weitere Info siehe Fahrplanseite - Information zum AST-Verkehr

X = nur in den Nächten von Freitag auf Samstag, Samstag auf Sonntag und vor Feiertagen Y = nur vor Feiertagen

AST

AnrufSammelTaxi AST Husen/Kurl

AST

montags bis samstags — sonn- und feiertags

Haltestellen	Abfahrtszeiten								
Wickeder Holz	**21**.20	**22**.20	**23**.20	**7**.20	**8**.20	**9**.20	**21**.20	**22**.20	**23**.20
Lohheide	20	20	20	20	20	20	20	20	20
Wickeder Straße	20	20	20	20	20	20	20	20	20
Husen	20	20	20	20	20	20	20	20	20
Husener Straße	20	20	20	20	20	20	20	20	20
Haustenbecke	20	20	20	20	20	20	20	20	20
DO-Kurl Bf	20	20	20	20	20	20	20	20	20
Wicker Heck	20	20	20	20	20	20	20	20	20
Fohlenkampstraße	20	20	20	20	20	20	20	20	20
Flemerskamp	20	20	20	20	20	20	20	20	20
Langerohstraße	20	20	20	20	20	20	20	20	20
Kurl Krankenhaus	20	20	20	20	20	20	20	20	20
Mühlackerstraße / Kurl Bf	20	20	20	20	20	20	20	20	20
Kurl Friedhof	20	20	20	20	20	20	20	20	20
Greveler Straße	**21**.20	**22**.20	**23**.20	**7**.20	**8**.20	**9**.20	**21**.20	**22**.20	**23**.20

Abfahrtshaltestellen in Richtung Scharnhorst Zentrum/DO-Kurl Bf

AST

montags bis samstags — sonn- und feiertags

Haltestellen	Abfahrtszeiten								
Scharnhorst Zentrum U	**21**.30	**22**.30	**23**.30	**7**.30	**8**.30	**9**.30	**21**.30	**22**.30	**23**.30
DO-Kurl Bf	**21**.35	**22**.35	**23**.35	**7**.35	**8**.35	**9**.35	**21**.35	**22**.35	**23**.35

Abfahrtshaltestellen in Richtung Husen/Kurl (bis vor die Haustür)

Weitere Info siehe Fahrplanseite - Information zum AST-Verkehr

AST

AST

täglich

➔

Haltestellen	Abfahrtszeiten		
Im Siesack	21.40	22.40	23.40
Stofferstraße	40	40	40
Groppenbrucher Straße	40	40	40
Waltroper Straße	40	40	40
Mengeder Heide	40	40	40
Am Heiderand	40	40	40
Rittershofer Straße	40	40	40
Große Riedbruchstraße	40	40	40
Brüninghausen	40	40	40
Deininghausen Abzweig	40	40	40
Droste-zu-Vischering-Siedlung	40	40	40
Emsinghofstraße	40	40	40
Kalmeichweg	40	40	40
Am Oestricher Bruch	40	40	40
Auf dem Brauck	40	40	40
Nebenbruch	40	40	40
Breisenbachstraße	40	40	40
Volksbundstraße	40	40	40
Treckmannweg	21.40	22.40	23.40

Abfahrtshaltestellen in Richtung DO-Mengede Bf Ⓢ/Mengede Markt

täglich

AST

🡐

Haltestellen	Abfahrtszeiten				
DO-Mengede Bf Ⓢ	21.15	22.15	23.15	0.15	1.15
Mengede Markt	21.30	22.30	23.30	0.30	1.15

Abfahrtshaltestellen in Richtung Oestrich/Mengeder Heide/Groppenbruch (bis vor die Haustür)

Weitere Info siehe Fahrplanseite - Information zum AST-Verkehr

AST

AnrufSammelTaxi

AST Mengede

AST

AnrufSammelTaxi AST Menglinghausen/Salingen

täglich

AST ➔

Haltestellen	Abfahrtszeiten			
Salingen	21.30	22.30	23.30	0.30
Hinter Holtein	30	30	30	30
Stortsweg	30	30	30	30
Tölckestraße	30	30	30	30
Am Sturmwald	30	30	30	30
Krämerbank	30	30	30	30
Menglinghausen	30	30	30	30
Hellenbank	21.30	22.30	23.30	0.30

Abfahrtshaltestellen in Richtung DO-Barop Ⓢ/Harkortstraße/Gablonzstraße

täglich

AST ➔

Haltestellen	Abfahrtszeiten				
DO-Barop Ⓢ	21.20	22.20	23.50	0.50	
Harkortstraße Ⓤ	20	20	50		1.05
Gablonzstraße	21.20	22.20	23.50		1.05

Abfahrtshaltestellen in Richtung Menglinghausen/Salingen (bis vor die Haustür)

Weitere Info siehe Fahrplanseite - Information zum AST-Verkehr

AST

AnrufSammelTaxi
AST Mergelteichstraße

täglich

AST →

Haltestellen	Abfahrtszeiten			
Zoo	21.30	22.30	23.30	0.30
Seniorenheim	30	30	30	30
Mergelteichstraße/Zoo	21.30	22.30	23.30	0.30

Abfahrtshaltestellen in Richtung DO-Barop Ⓢ/Harkortstraße/Gablonzstraße

täglich

AST ←

Haltestellen	Abfahrtszeiten			
DO-Barop Ⓢ	21.20	22.20	23.50	1.05
Harkortstraße Ⓤ	20	20	50	1.05
Gablonzstraße	21.20	22.20	23.50	0.50

Abfahrtshaltestellen in Richtung Mergelteichstraße/Zoo (bis vor die Haustür)

Weitere Info siehe Fahrplanseite - Informationen zum AST-Verkehr

AST

AnrufSammelTaxi Neuasseln

AST

täglich

AST →

Haltestellen	Abfahrtszeiten				
Schwarzer Weg	21.45	22.15	22.45	23.15	23.45
Trapphofstraße	45	15	45	15	45
Brackeler Linde	45	15	45	15	45
Arcostraße	45	15	45	15	45
Funkturmsiedlung	45	15	45	15	45
Haslindestraße	45	15	45	15	45
Buddenacker	45	15	45	15	45
Fuchshöhle	21.45	22.15	22.45	23.15	23.45

Abfahrtshaltestellen in Richtung Asseln Aplerbecker Straße/DO-Asseln Mitte Ⓢ

täglich

AST ←

Haltestellen	Abfahrtszeiten					
Asseln Aplerbecker Straße	21.35	22.05	22.35	23.05	23.35	0.05
DO-Asseln Mitte Ⓢ	21.35	22.05	22.35	23.05	23.35	0.05

Abfahrtshaltestellen in Richtung Neuasseln (bis vor die Haustür)
Weitere Info siehe Fahrplanseite - Information zum AST-Verkehr

AST

AnrufSammelTaxi Niedernette

AST

AST

Haltestellen	montags bis freitags			samstags, sonn- und feiertags		
	Abfahrtszeiten			Abfahrtszeiten		
Mooskamp	6.32		20.32	9.32		20.32
Nahverkehrsmuseum Mooskamp	33	alle	33	33	alle	33
Fernstraße	35	60	35	35	60	35
Roggenkamp	36	Min.	36	36	Min.	36
Niedernetter Straße	36		36	36		36
Gut Königsmühle	6.36		20.36	9.36		20.36

Abfahrtshaltestellen in Richtung Obernette/Hördemannshof/Mengede Markt/DO-Mengede Bf Ⓢ

AST

Haltestellen	montags bis freitags			samstags, sonn- und feiertags		
	Abfahrtszeiten			Abfahrtszeiten		
Obernette Ⓤ	6.30	alle	20.30	**8**.30	alle	**20**.30
Hördemannshof	32	60	32	32	60	32
Mengede Markt	35	Min.	35	35	Min.	35
DO-Mengede Bf Ⓢ	6.35		20.35	**8**.35		**20**.35

Abfahrtshaltestellen in Richtung Niedernette (bis vor die Haustür)
Weitere Info siehe Fahrplanseite - Information zum AST-Verkehr

AnrufSammelTaxi Schnee/Großholthausen

AST

AST

montags bis samstags | sonn- und feiertags

Haltestellen	Abfahrtszeiten											
Dortmund Schalkenbergsiepen	6.30		0.30				9.30		0.30			
Herdecke Blickstraße	30		30				30		30			
Dortmund Am Hülsenberg	30		30				30		30			
Dortmund In den Böcken	30	alle	30				30	alle	30			
Dortmund Pferdesiepen	30	60	30				30	60	30			
Dortmund Silberknapp	30	Min.	30				30	Min.	30			
Dortmund Am Ballroth	30		30				30		30			
Dortmund Großholthsn.Friedhof	30		30				30		30			
Dortmund Terwestenstraße	30		30				30		30			
Dortmund Hegemanns Heide Süd	6.30		0.30				9.30		0.30			

Abfahrtshaltestellen in Richtung DO-Barop Ⓢ/Harkortstraße/Gablonzstraße

montags bis samstags | sonn- und feiertags

Haltestellen	Abfahrtszeiten											
Dortmund Gablonzstraße	6.20	alle	22.20	23.50			9.20	alle	22.20	23.50		1.05
Dortmund Harkortstraße Ⓤ	20	60	20	50		1.05	20	60	20	50		1.05
Dortmund Barop Ⓢ	6.20	Min.	22.20	23.50	0.50	1.05	9.20	Min.	22.20	23.50	0.50	

Abfahrtshaltestellen in Richtung Schnee/Großholthausen (bis vor die Haustür)

Weitere Info siehe Fahrplanseite - Informationen zum AST-Verkehr

täglich

AST →

Haltestellen	Abfahrtszeiten		
Baedekerstraße	**21**.45	**22**.45	**23**.45
Sprickmannweg	45	45	45
Rauschenbuschstraße	45	45	45
Meylantstraße	45	45	45
Molnerweg	45	45	45
Kortschstraße	45	45	45
Robert-Götz-Straße	45	45	45
Heimbach	45	45	45
Ebbinghausstraße	45	45	45
Roningweg	45	45	45
Emkraft	45	45	45
Langschedestraße	**21**.45	**22**.45	**23**.45

Abfahrtshaltestellen in Richtung Eichwaldstraße/DO-Wickede West Ⓢ/DO-Kurl Bf

täglich

AST ←

Haltestellen	Abfahrtszeiten			
DO-Wickede West Ⓢ		**22**.05	**23**.05	**0**.05
Eichwaldstraße		10	10	**0**.10
DO-Kurl Bf	**21**.35	**22**.35	**23**.35	

Abfahrtshaltestellen in Richtung Baedekerstraße/Roningweg (bis vor die Haustür)

Weitere Info siehe Fahrplanseite - Information zum AST-Verkehr

H-BAHN2 Technologiezentrum - Universität - Campus Süd - Eichlinghofen H-Bahn und zurück

Linie 1

Linie 1

montags bis freitags

Haltestellen	Abfahrtszeiten																
Technologiezentrum	**6**.22	**6**.32	**6**.42	**6**.52	**7**.02	**7**.12	**7**.22	**7**.32	**7**.42	alle	**18**.02	**18**.12	**18**.22	**18**.32	**18**.42	**18**.52	**19**.02
DO-Universität Ⓢ	26	36	46	56	06	16	26	36	46	10	06	16	26	36	46	56	06
Campus Süd	29	39	49	59	09	19	29	39	49	Min.	09	19	29	39	49	59	09
Eichlinghofen H-Bahn	**6**.30	**6**.40	**6**.50	**7**.00	**7**.10	**7**.20	**7**.30	**7**.40	**7**.50		**18**.10	**18**.20	**18**.30	**18**.40	**18**.50	**19**.00	**19**.10

Linie 1

montags bis freitags

Haltestellen	Abfahrtszeiten																
Eichlinghofen H-Bahn	**6**.21	**6**.31	**6**.41	**6**.51	**7**.01	**7**.11	**7**.21	**7**.31	**7**.41	alle	**18**.01	**18**.11	**18**.21	**18**.31	**18**.41	**18**.51	**19**.01
Campus Süd	23	33	43	53	03	13	23	33	43	10	03	13	23	33	43	53	03
DO-Universität Ⓢ	25	35	45	55	05	15	25	35	45	Min.	05	15	25	35	45	55	05
Technologiezentrum	**6**.28	**6**.38	**6**.48	**6**.58	**7**.08	**7**.18	**7**.28	**7**.38	**7**.48		**18**.08	**18**.18	**18**.28	**18**.38	**18**.48	**18**.58	**19**.08

An Samstagen, Sonn- und Feiertagen erfolgen keine Fahrten

Linie 1

H-BAHN2 Campus Nord - Campus Süd und zurück

Linie 2

Linie 2

montags bis freitags

Haltestellen	Abfahrtszeiten																	
Campus Nord	6.21	6.26	6.31	6.36	6.41	6.46	6.51	6.56	a5M	20.21	20.26	20.31	20.36	20.41	20.46	20.51	20.56	
Campus Süd	6.23	6.28	6.33	6.38	6.43	6.48	6.53	6.58		20.23	20.28	20.33	20.38	20.43	20.48	20.53	20.58	

Linie 2

montags bis freitags

Haltestellen	Abfahrtszeiten																	
Campus Süd	6.23	6.28	6.33	6.38	6.43	6.48	6.53	6.58	a5M	20.23	20.28	20.33	20.38	20.43	20.48	20.53	20.58	
Campus Nord	6.25	6.30	6.35	6.40	6.45	6.50	6.55	7.00		20.25	20.30	20.35	20.40	20.45	20.50	20.55	21.00	

An Samstagen, Sonn- und Feiertagen erfolgen keine Fahrten

Linie 2

H-BAHN2 Campus Nord - Campus Süd - Eichlinghofen H-Bahn und zurück

Linie 3

Linie 3

montags bis freitags

Haltestellen	Abfahrtszeiten																
Campus Nord	**19**.05	**19**.15	**19**.25	**19**.35	**19**.45	**19**.55	**20**.05	**20**.15	alle	**22**.45	**22**.55	**23**.05	**23**.15	**23**.25	**23**.35	**23**.45	**23**.55
Campus Süd	07	17	27	37	47	57	07	17	10	47	57	07	17	27	37	47	57
Eichlinghofen H-Bahn	**19**.08	**19**.18	**19**.28	**19**.38	**19**.48	**19**.58	**20**.08	**20**.18	Min.	**22**.48	**22**.58	**23**.08	**23**.18	**23**.28	**23**.38	**23**.48	**23**.58

Linie 3

montags bis freitags

Haltestellen	Abfahrtszeiten																
Eichlinghofen H-Bahn	**19**.10	**19**.20	**19**.30	**19**.40	**19**.50	**20**.00	**20**.10	**20**.20	alle	**22**.50	**23**.00	**23**.10	**23**.20	**23**.30	**23**.40	**23**.50	**0**.00
Campus Süd	12	22	32	42	52	02	12	22	10	52	02	12	22	32	42	52	02
Campus Nord	**19**.14	**19**.24	**19**.34	**19**.44	**19**.54	**20**.04	**20**.14	**20**.24	Min.	**22**.54	**23**.04	**23**.14	**23**.24	**23**.34	**23**.44	**23**.54	**0**.04

An Samstagen, Sonn- und Feiertagen erfolgen keine Fahrten

Linie 3

H-BAHN2 Universität - Campus Süd - Eichlinghofen H-Bahn und zurück

Linie 5

Linie 5 →

Haltestellen	montags bis freitags									samstags				
	Abfahrtszeiten													
DO-Universität Ⓢ	**6**.26	**6**.36	**6**.46	**6**.56	alle	**23**.36	**23**.46	**23**.56	**0**.06	**8**.09	**8**.24	alle	**15**.54	**16**.09
Campus Süd	29	39	49	59	10	39	49	59	09	13	28	15	58	13
Eichlinghofen H-Bahn	**6**.30	**6**.40	**6**.50	**7**.00	Min.	**23**.40	**23**.50	**0**.00	**0**.10	**8**.15	**8**.30	Min.	**16**.00	**16**.15

Linie 5 ←

Haltestellen	montags bis freitags									samstags				
	Abfahrtszeiten													
Eichlinghofen H-Bahn	**6**.21	**6**.31	**6**.41	**6**.51	alle	**23**.31	**23**.41	**23**.51	**0**.01	**8**.01	**8**.16	alle	**15**.46	**16**.01
Campus Süd	23	33	43	53	10	33	43	53	03	04	19	15	49	04
DO-Universität Ⓢ	**6**.25	**6**.35	**6**.45	**6**.55	Min.	**23**.35	**23**.45	**23**.55	**0**.05	**8**.08	**8**.23	Min.	**15**.53	**16**.08

An Sonn- und Feiertagen erfolgen keine Fahrten

Linie 5

H-BAHN2 Technologiezentrum - Universität und zurück

Linie 7

Linie 7

montags bis freitags

Haltestellen	Abfahrtszeiten																	
Technologiezentrum	6.22	6.32	6.42	6.52	7.02	7.12	7.22	7.32	a10M	19.42	19.52	20.02	20.12	20.22	20.32	20.42	20.52	
DO-Universität Ⓢ	6.25	6.35	6.45	6.55	7.05	7.15	7.25	7.35		19.45	19.55	20.05	20.15	20.25	20.35	20.45	20.55	

Linie 7

montags bis freitags

Haltestellen	Abfahrtszeiten																	
DO-Universität Ⓢ	6.26	6.36	6.46	6.56	7.06	7.16	7.26	7.36	a10M	19.46	19.56	20.06	20.16	20.26	20.36	20.46	20.56	
Technologiezentrum	6.29	6.39	6.49	6.59	7.09	7.19	7.29	7.39		19.49	19.59	20.09	20.19	20.29	20.39	20.49	20.59	

An Samstagen, Sonn- und Feiertagen erfolgen keine Fahrten

Linie 7

NE1 DSW21 Reinoldikirche - Immermannstraße - Eving - Brechten - LÜN-Brambauer

montags bis freitags | samstags | sonn- und feiertags

Haltestellen	Abfahrtszeiten								
		A		A	B		B	C
Reinoldikirche U	**0**.15	**1**.15		**4**.15	**0**.15		**7**.15	**0**.15
Brügmannplatz U	17	17		17	17		17	17
Leopoldstraße U	20	20		20	20		20	20
Münsterstraße U	21	21		21	21		21	21
Hackländerplatz	22	22		22	22		22	22
Immermannstr./Klinikz. Nord U	23	23		23	23		23	23
Güterstraße U	25	25	alle	25	25	alle	25	25
Zeche Minister Stein U	27	27	60	27	27	60	27	27
Forsthausstraße	28	28	Min.	28	28	Min.	28	28
Grävingholz U	30	30		30	30		30	30
Maienweg U	32	32		32	32		32	32
Wittichstraße U	33	33		33	33		33	33
Brechten Zentrum U	35	35		35	35		35	35
Oetringhauser Straße U	37	37		37	37		37	37
Brambauer Krankenhaus U	39	39		39	39		39	39
Brambauer Verkehrshof U	**0**.41	**1**.41		**4**.41	**0**.41		**7**.41	**0**.41

Keine Anwendung des Kurzstreckentarifs auf den NachtExpress-Linien
In den Nächten zu den Feiertagen wie samstags

A = in der Nacht von Freitag auf Samstag B = in der Nacht von Samstag auf Sonntag C = in der Nacht von Sonntag auf Montag und nach Feiertagen

NE1 DSW21 Reinoldikirche - Immermannstraße - Eving - Brechten - LÜN-Brambauer NE1

NE1 montags bis freitags samstags sonn- und feiertags

Haltestellen	Abfahrtszeiten								
		A		A	B		B	B	C
Brambauer Verkehrshof U	**0**.46	**1**.46		**4**.46	**0**.46		**6**.46	**7**.46	**0**.46
Brambauer Krankenhaus U	47	47		47	47		47	47	47
Oetringhauser Straße U	49	49		49	49		49	49	49
Brechten Zentrum U	50	50		50	50		50	**7**.50	50
Wittichstraße U	52	52		52	52		52		52
Maienweg U	53	53		53	53		53		53
Süggelweg Seniorenheim	55	55	alle	55	55	alle	55		55
Fröbelweg	56	56	60	56	56	60	56		56
Bayrische Straße	57	57	Min.	57	57	Min.	57		57
Schwäbische Straße	58	58		58	58		58		58
Burgholz U	**1**.00	**2**.00		**5**.00	**1**.00		**7**.00		**1**.00
Schlägestraße	00	00		00	00		00		00
Brunnenstraße U	03	03		03	03		03		03
Brügmannplatz U	05	05		05	05		05		05
Reinoldikirche U	**1**.07	**2**.07		**5**.07	**1**.07		**7**.07		**1**.07

Keine Anwendung des Kurzstreckentarifs auf den NachtExpress-Linien
In den Nächten zu den Feiertagen wie samstags

A = in der Nacht von Freitag auf Samstag B = in der Nacht von Samstag auf Sonntag C = in der Nacht von Sonntag auf Montag und nach Feiertagen

NE1

DSW21 LÜN-Brambauer - DO-Brechten - Grävingholz - Burgholz - Reinoldikirche

NE1

DSW21 Reinoldikirche - Immermannstr. - Eving - Kirchderne - Derne - Scharnhorst

montags bis freitags | **samstags** | **sonn- und feiertags**

Haltestellen	Abfahrtszeiten							
		A		A	B		B	C
Reinoldikirche U	**0**.45	**1**.45		**4**.45	**0**.45		**6**.45	**0**.45
Brügmannplatz U	47	47		47	47		47	47
Brunnenstraße U	49	49		49	49		49	49
Nordmarkt	50	50		50	50		50	50
Münsterstraße U	51	51		51	51		51	51
Hackländerplatz	52	52		52	52		52	52
Immermannstr./Klinikz. Nord U	53	53		53	53		53	53
Güterstraße U	55	55		55	55		55	55
Eving Gewerbepark	57	57		57	57		57	57
Preußische Straße	59	59		59	59		59	59
Eving Markt	**1**.00	**2**.00		**5**.00	**1**.00		**7**.00	**1**.00
Fröbelweg	01	01		01	01		01	01
Brechtener Straße	03	03		03	03		03	03
Grüne Tanne	04	04		04	04		04	04
Hessische Straße	05	05		05	05		05	05
Franz-Zimmer-Siedlung U	07	07		07	07		07	07
Ubinckstraße	08	08	alle	08	08	alle	08	08
Kirchderne Kirche	09	09	60	09	09	60	09	09
Hostedder Berg	10	10	Min.	10	10	Min.	10	10
Beylingstraße	11	11		11	11		11	11
DO-Derne Bf	12	12		12	12		12	12
Altenderner Straße	13	13		13	13		13	13
Derner Kippshof	14	14		14	14		14	14
Hafer-Vöhde	16	16		16	16		16	16
Oberbeckerstraße	17	17		17	17		17	17
Auf dem Brink	18	18		18	18		18	18
Piepenbrink	19	19		19	19		19	19
Körtingsweg	20	20		20	20		20	20
Altenderner Straße	21	21		21	21		21	21
DO-Derne Bf	22	22		22	22		22	22
Schleipweg	23	23		23	23		23	23
Hostedde	23	23		23	23		23	23
In der Liethe	24	24		24	24		24	24
Simmelweg	26	26		26	26		26	26
Scharnhorst Zentrum U	**1**.27	**2**.27		**5**.27	**1**.27		**7**.27	**1**.27

NE2

Schäffleweg	1.28	2.28	alle	5.28	1.28	alle	7.28	1.28
Stresemannstraße	29	29	60	29	29	60	29	29
Droote U	1.30	2.30	Min.	5.30	1.30	Min.	7.30	1.30

Keine Anwendung des Kurzstreckentarifs auf den NachtExpress-Linien
Anschlussgarantie zu den NachtExpress-Linien siehe nach der letzten VE Fahrplantabelle
In den Nächten zu den Feiertagen wie samstags

A = in der Nacht von Freitag auf Samstag B = in der Nacht von Samstag auf Sonntag C = in der Nacht von Sonntag auf Montag und nach Feiertagen

NE2 montags bis freitags samstags

Haltestellen	Abfahrtszeiten							
		A		A		B		B
Droote U		**0**.45		**4**.45		**0**.45		**6**.45
Kautskystraße		46		46		46		46
Simmelweg		47		47		47		47
Feuerwache Scharnhorst		47		47		47		47
Flughafenstraße U		48		48		48		48
Westholz		49		49		49		49
Grunewald		51		51		51		51
Mödershof		52	alle	52		52	alle	52
Springorumstraße		54	60	54		54	60	54
Hannöversche Straße		56	Min.	56		56	Min.	56
Kasseler Straße		58		58		58		58
Hallesche Straße		59		59		59		59
Im Spähenfelde		**1**.01		**5**.01		**1**.01		**7**.01
Hoeschpark		02		02		02		02
Borsigplatz	**0**.04	04		04	**0**.04	04		04
Geschwister-Scholl-Straße U	06	06		06	06	06		06
Reinoldikirche U	**0**.08	**1**.08		**5**.08	**0**.08	**1**.08		**7**.08

Keine Anwendung des Kurzstreckentarifs auf den NachtExpress-Linien
In den Nächten zu den Feiertagen wie samstags

A = in der Nacht von Freitag auf Samstag B = in der Nacht von Samstag auf Sonntag

NE2

DSW21 Scharnhorst - Hannöversche Straße - Borsigplatz - Reinoldikirche

NE2

NE3

montags bis freitags | **samstags** | **sonn- und feiertags**

Haltestellen		Abfahrtszeiten											
				A		A			B		B	C	C
Reinoldikirche U		0.15	0.45	1.15		4.45	0.15	0.45	1.15		7.15	0.15	0.45
Lippestraße U		17	47	17		47	17	47	17		17	17	47
Funkenburg		18	48	18		48	18	48	18		18	18	48
Von-der-Tann-Straße		19	49	19		49	19	49	19		19	19	49
Berliner Straße		20	50	20		50	20	50	20		20	20	50
Am Zehnthof		21	51	21		51	21	51	21		21	21	51
Juchostraße		22	52	22		52	22	52	22		22	22	52
Rüschebrinkstraße		24	54	24		54	24	54	24		24	24	54
Pothecke		25	55	25		55	25	55	25		25	25	55
Knappschaftskrankenhaus		26	56	26	alle	56	26	56	26	alle	26	26	56
Oberdorfstraße		27	57	27	30	57	27	57	27	30	27	27	57
Brackel Kirche	an	0.28	0.58	1.28	Min.	4.58	0.28	0.58	1.28	Min.	7.28	0.28	0.58
Brackel Kirche	ab	0.29	0.59	1.29		4.59	0.29	0.59	1.29		7.29	0.29	0.59
Brackel Verwaltungsstelle		30	1.00	30		5.00	30	1.00	30		30	30	1.00
Döringhoff		32	02	32		02	32	02	32		32	32	02
Asseln Aplerbecker Straße		34	04	34		04	34	04	34		34	34	04
Am Hagedorn		35	05	35		05	35	05	35		35	35	05
Ruckebierstraße		36	06	36		06	36	06	36		36	36	06
Zugstraße		37	07	37		07	37	07	37		37	37	07
Eichwaldstraße		38	08	38		08	38	08	38		38	38	08
Bockumweg		39	09	39		09	39	09	39		39	39	09
Dollersweg		0.40	1.10	1.40		5.10	0.40	1.10	1.40		7.40	0.40	1.10

Keine Anwendung des Kurzstreckentarifs auf den NachtExpress-Linien
Anschlussgarantie zu den NachtExpress-Linien siehe nach der letzten NE Fahrplantabelle
In den Nächten zu den Feiertagen wie samstags

A = in der Nacht von Freitag auf Samstag B = in der Nacht von Samstag auf Sonntag C = in der Nacht von Sonntag auf Montag und nach Feiertagen

NE3

montags bis freitags | **samstags** | **sonn- und feiertags**

Haltestellen		Abfahrtszeiten													
				A		A				B		B	BX	BX	C	C
Dollersweg		0.44	1.14	1.44		5.14		0.44	1.14	1.44		6.44	7.14	7.44	0.44	1.14
Bockumweg		45	15	45		15		45	15	45		45	15	45	45	15
Eichwaldstraße		46	16	46		16		46	16	46		46	16	46	46	16
Zugstraße		47	17	47		17		47	17	47		47	17	47	47	17
Ruckebierstraße		48	18	48		18		48	18	48		48	18	48	48	18
Am Hagedorn		49	19	49		19		49	19	49		49	19	49	49	19
Asseln Aplerbecker Straße		50	20	50		20		50	20	50		50	20	50	50	20
Döringhoff		52	22	52		22		52	22	52		52	22	52	52	22
Brackel Verwaltungsstelle		54	24	54		24		54	24	54		54	24	54	54	24
Brackel Kirche	an	0.55	1.25	1.55	alle	5.25		0.55	1.25	1.55	alle	6.55	7.25	7.55	0.55	1.25
Brackel Kirche	ab	0.56	1.26	1.56	30	5.26		0.56	1.26	1.56	30	6.56	7.26	7.56	0.56	1.26
Oberdorfstraße		57	27	57	Min.	27		57	27	57	Min.	57	27	57	57	27
Knappschaftskrankenhaus		58	28	58		28		58	28	58		58	28	58	58	28
Pothecke		59	29	59		29		59	29	59		59	29	59	59	29
Rüschebrinkstraße		1.00	30	2.00		30		1.00	30	2.00		7.00	30	8.00	1.00	30
Juchostraße		01	31	01		31		01	31	01		01	31	01	01	31
Am Zehnthof		03	33	03		33		03	33	03		03	33	03	03	33
Berliner Straße		04	34	04		34		04	34	04		04	34	04	04	34
Von-der-Tann-Straße		05	35	05		35		05	35	05		05	35	05	05	35
Funkenburg		06	36	06		36		06	36	06		06	36	06	06	36
Lippestraße U		07	37	07		37		07	37	07		07	37	07	07	37
Reinoldikirche U		1.10	1.40	2.10		5.40		1.10	1.40	2.10		7.10	7.40	8.10	1.10	1.40

Keine Anwendung des Kurzstreckentarifs auf den NachtExpress-Linien
In den Nächten zu den Feiertagen wie samstags

A = in der Nacht von Freitag auf Samstag B = in der Nacht von Samstag auf Sonntag C = in der Nacht von Sonntag auf Montag und nach Feiertagen
X = fährt weiter bis Dortmund Hbf

NE4

montags bis freitags			samstags		sonn- und feiertags
Haltestellen	Abfahrtszeiten				
	A	A	B	B	C
Reinoldikirche U	**0**.45	**1**.45	**4**.45	**0**.45	**6**.45	**0**.45
Lippestraße U	47	47	47	47	47	47
Funkenburg	48	48	48	48	48	48
Düsseldorfer Straße	50	50	50	50	50	50
Gewerbehof Defdahl	51	51	51	51	51	51
Voßkuhle U	53	53	53	53	53	53
Rathenaustraße	54	54	54	54	54	54
Kurze Hecke	55	55	alle 55	55	alle 55	55
Kattowitzstraße	56	56	60 56	56	60 56	56
Am Remberg	57	57	Min. 57	57	Min. 57	57
Huestraße	58	58	58	58	58	58
Londoner Bogen	**1**.00	**2**.00	**5**.00	**1**.00	**7**.00	**1**.00
Schüren (Bstg 02)	02	02	02	02	02	02
Bergparte	04	04	04	04	04	04
Bergmeisterstraße	05	05	05	05	05	05
Gevelsbergstraße	06	06	06	06	06	06
Rodenbergstraße/Aplerbeck U	07	07	07	07	07	07
Lübckerhofstraße	**1**.08	**2**.08	**5**.08	**1**.08	**7**.08	**1**.08

Keine Anwendung des Kurzstreckentarifs auf den NachtExpress-Linien
Anschlussgarantie zu den NachtExpress-Linien siehe nach der letzten NE Fahrplantabelle
In den Nächten zu den Feiertagen wie samstags

A = in der Nacht von Freitag auf Samstag B = in der Nacht von Samstag auf Sonntag C = in der Nacht von Sonntag auf Montag und nach Feiertagen

NE4

montags bis freitags | **samstags** | **sonn- und feiertags**

Haltestellen	Abfahrtszeiten							
		A		A	B		B	C
Lübckerhofstraße	**1**.16	**2**.16		**5**.16	**1**.16		**7**.16	**1**.16
Ravensweg	17	17		17	17		17	17
Heimsenstraße	18	18		18	18		18	18
Leni-Rommel-Straße	19	19		19	19		19	19
Europaschule	24	24		24	24		24	24
Spanischer Weg	25	25		25	25		25	25
Geßlerstraße	26	26	alle	26	26	alle	26	26
Im Defdahl	28	28	60	28	28	60	28	28
Windmühlenweg	29	29	Min.	29	29	Min.	29	29
Tucholskystraße	30	30		30	30		30	30
Gewerbehof Defdahl	31	31		31	31		31	31
Von der Goltz Straße	32	32		32	32		32	32
Funkenburg	33	33		33	33		33	33
Lippestraße U	34	34		34	34		34	34
Reinoldikirche U	**1**.37	**2**.37		**5**.37	**1**.37		**7**.37	**1**.37

Keine Anwendung des Kurzstreckentarifs auf den NachtExpress-Linien
In den Nächten zu den Feiertagen wie samstags

A = in der Nacht von Freitag auf Samstag B = in der Nacht von Samstag auf Sonntag C = in der Nacht von Sonntag auf Montag und nach Feiertagen

NE4

NE5

Haltestellen		montags bis freitags		samstags		sonn- und feiertags
		Abfahrtszeiten				
		A	A	B	B	C
Reinoldikirche U		0.15	1.15	4.15	0.15	7.15	0.15
DO-Stadthaus S U		18	18	18	18	18	18
Kronenburg		19	19	19	19	19	19
Märkische Straße U		20	20	20	20	20	20
Salzwedeler Straße		22	22	22	22	22	22
Willem-van-Vloten-Straße U		23	23	23	23	23	23
Seekante		25	25	25	25	25	25
DO-Hörde Bf U	an	0.27	1.27	4.27	0.27	7.27	0.27
DO-Hörde Bf U	ab	0.30	1.30	4.30	0.30	7.30	0.30
Hörde Friedhof		31	31	31	31	31	31
Am Grimmelsiepen		32	32	32	32	32	32
Am Marksbach		32	32	32	32	32	32
Overgünne		33	33	33	33	33	33
Benninghofer Heide		34	34	34	34	34	34
Im Papenkamp		35	35	35	35	35	35
Höchsten		36	36	36	36	36	36
Sommerberg Kirche		38	38	38	38	38	38
Grenzweg		39	39	39	39	39	39
Talstraße		40	40	40	40	40	40
Krinkelweg		41	41	41	41	41	41
Holzen Friedhof		42	42	42	42	42	42
Heideweg		0.43	1.43	4.43	0.43	7.43	0.43

alle 60 Min.

Keine Anwendung des Kurzstreckentarifs auf den NachtExpress-Linien
Anschlussgarantie zu den NachtExpress-Linien siehe nach der letzten NE Fahrplantabelle
In den Nächten zu den Feiertagen wie samstags

A = in der Nacht von Freitag auf Samstag B = in der Nacht von Samstag auf Sonntag C = in der Nacht von Sonntag auf Montag und nach Feiertagen

DSW21 Holzen - Höchsten - Hörde - Märkische Straße - Reinoldikirche

NE5

NE5

NE5

montags bis freitags					samstags			sonn- und feiertags
Haltestellen	Abfahrtszeiten							
		A	A	A	B		B	B	C
Heideweg	0.45	1.45	2.45	3.45	4.45	0.45		6.45	7.45	0.45
Holzen Friedhof	46	46	46	46	46	46		46	46	46
Krinkelweg	47	47	47	47	47	47		47	47	47
Benninghofer Mark	48	48	48	48	48	48		48	48	48
Lührmannstraße	48	48	48	48	48	48		48	48	48
Höchsten	49	49	49	49	49	49		49	49	49
Im Papenkamp	50	50	50	50	50	50		50	50	50
Benninghofer Heide	51	51	51	51	51	51		51	51	51
Overgünne	52	52	52	52	52	52		52	52	52
Am Marksbach	53	53	53	53	53	53	alle	53	53	53
Am Grimmelsiepen	54	54	54	54	54	54	60	54	54	54
Hörde Friedhof	54	54	54	54	54	54	Min.	54	54	54
DO-Hörde Bf U an	0.56	1.56	2.56	3.56	4.56	0.56		6.56	7.56	0.56
DO-Hörde Bf U ab	0.58	1.58	2.58	3.58		0.58		6.58		0.58
Seekante	59	59	59	59		59		59		59
Willem-van-Vloten-Straße U	1.01	2.01	3.01	4.01		1.01		7.01		1.01
Salzwedeler Straße	02	02	02	02		02		02		02
Märkische Straße U	04	04	04	04		04		04		04
Kronenburg	05	05	05	05		05		05		05
Heiliger Weg	06	06	06	06		06		06		06
Reinoldikirche U	1.09	2.09	3.09	4.09		1.09		7.09		1.09

Keine Anwendung des Kurzstreckentarifs auf den NachtExpress-Linien
In den Nächten zu den Feiertagen wie samstags

A = in der Nacht von Freitag auf Samstag B = in der Nacht von Samstag auf Sonntag C = in der Nacht von Sonntag auf Montag und nach Feiertagen
X = fährt weiter Richtung Brünninghausen Betriebshof

DSW21 Reinoldikirche - Märkische Straße - Hörde - Wellinghofen - Wichlinghofen - Reichsmark

	montags bis freitags				samstags		sonn- und feiertags	
Haltestellen	Abfahrtszeiten							
		X	A	A	X	X	C	C
Reinoldikirche U	0.45	1.45	1.45	4.45	0.45	6.45	0.45	1.45
DO-Stadthaus S U	48	48	48	48	48	48	48	48
Kronenburg	49	49	49	49	49	49	49	49
Märkische Straße U	50	50	50	50	50	50	50	50
Salzwedeler Straße	52	52	52	52	52	52	52	52
Willem-van-Vloten-Straße U	53	53	53	53	53	53	53	53
Hörder Burg	54	54	54	54	54	54	54	54
DO-Hörde Bf U an	0.56	1.56	1.56	4.56	0.56	6.56	0.56	1.56
DO-Hörde Bf U ab	1.00	1.56	2.00	5.00	1.00	7.00	1.00	1.56
Hochofenstraße	01	57	01	01	01	01	01	57
Hörder Neumarkt	02	58	02	02	02	02	02	58
Teutonenstraße	03	59	03	03	03	03	03	59
Wellinghofer Straße	04	2.00	04 alle	04	04 alle	04	04	2.00
Danziger Straße	1.05	01	2.05 60	5.05	1.05 60	7.05	1.05	01
Hacheneyer Kirchweg	〉	2.02	〉 Min.	〉	〉 Min.	〉	〉	2.02
Preinstraße	1.06		2.06	5.06	1.06	7.06	1.06	
Wellinghofen	07		07	07	07	07	07	
Godekinstraße	08		08	08	08	08	08	
In den Stämmen	09		09	09	09	09	09	
Durchstraße	09		09	09	09	09	09	
Brandisstraße	10		10	10	10	10	10	
Wichlinghofen	10		10	10	10	10	10	
Auf der Knappule	11		11	11	11	11	11	
Am Heisterbach	12		12	12	12	12	12	
Vinklöther Mark	13		13	13	13	13	13	
Irminsulstraße	13		13	13	13	13	13	
Reichsmark	1.14		2.14	5.14	1.14	7.14	1.14	

Keine Anwendung des Kurzstreckentarifs auf den NachtExpress-Linien
Anschlussgarantie zu den NachtExpress-Linien siehe nach der letzten NE Fahrplantabelle
In den Nächten zu den Feiertagen wie samstags

A = in der Nacht von Freitag auf Samstag C = in der Nacht von Sonntag auf Montag und nach Feiertagen X = in den Nächten von Montag bis Donnerstag
X = ab Schultze-Delitzsch-Str. weiter bis ZOB Pferdemarkt

NE6

		montags bis freitags					samstags				sonn- und feiertags
Haltestellen		Abfahrtszeiten									
			A	A	A	A	B		B	B	C
Reichsmark		1.15	2.15	3.15	4.15	5.15	1.15		6.15	7.15	1.15
Feldbank		20	20	20	20	20	20		20	20	20
Danziger Straße		21	21	21	21	21	21		21	21	21
Wellinghofer Straße		22	22	22	22	22	22		22	22	22
Teutonenstraße		23	23	23	23	23	23		23	23	23
Hörder Neumarkt		24	24	24	24	24	24		24	24	24
Hochofenstraße		25	25	25	25	25	25	alle	25	25	25
DO-Hörde Bf U	an	1.26	2.26	3.26	4.26	5.26	1.26	60	6.26	7.26	1.26
DO-Hörde Bf U	ab	1.28	2.28	3.28	4.28		1.28	Min.	6.28		1.28
Hörder Burg		29	29	29	29		29		29		29
Willem-van-Vloten-Straße U		31	31	31	31		31		31		31
Salzwedeler Straße		32	32	32	32		32		32		32
Märkische Straße U		34	34	34	34		34		34		34
Kronenburg		35	35	35	35		35		35		35
Heiliger Weg		36	36	36	36		36		36		36
Reinoldikirche U		1.39	2.39	3.39	4.39		1.39		6.39		1.39

Keine Anwendung des Kurzstreckentarifs auf den NachtExpress-Linien
In den Nächten zu den Feiertagen wie samstags

A = in der Nacht von Freitag auf Samstag B = in der Nacht von Samstag auf Sonntag C = in der Nacht von Sonntag auf Montag und nach Feiertagen

DSW21 Reinoldikirche - Saarlandstraße - Brünninghausen - Kirchhörde - Hombruch

montags bis freitags

Haltestellen	Abfahrtszeiten								
		A	X		A	A	A	A	A
Reinoldikirche U	**0**.15	**1**.15	**1**.15	**1**.45	**2**.15	**3**.15	**4**.15	**5**.15	**5**.45
Stadtgarten U	18	18	18	48	18	18	18	18	48
Dudenstraße	20	20	20	50	20	20	20	20	50
Saarlandstraße U	21	21	21	51	21	21	21	21	51
Polizeipräsidium U	22	22	22	52	22	22	22	22	52
Remydamm U	23	23	23	53	23	23	23	23	53
Max-Planck-Gymnasium	24	24	24	54	24	24	24	24	54
Gersdorffstraße	25	25	25	55	25	25	25	25	55
Brünninghausen	26	26	**1**.26	**1**.56	26	26	26	**5**.26	**5**.56
Mergelteichstraße/Zoo	27	27			27	27	27		
Stargarder Weg	28	28			28	28	28		
Weiße Taube	29	29			29	29	29		
Hohle Eiche	31	31			31	31	31		
Kirchhörde	32	32			32	32	32		
Kirchhörder Straße	33	33			33	33	33		
Osthoffweg	34	34			34	34	34		
Wohnstift Augustinum	35	35			35	35	35		
Dahmsfeldstraße	36	36			36	36	36		
Weiße Taube	38	38			38	38	38		
Rotkehlchenweg	39	39			39	39	39		
Gablonzstraße	**0**.41	**1**.41			**2**.41	**3**.41	**4**.41		

Keine Anwendung des Kurzstreckentarifs auf den NachtExpress-Linien
Anschlussgarantie zu den NachtExpress-Linien siehe nach der letzten NE Fahrplantabelle
In den Nächten zu den Feiertagen wie samstags

A = in der Nacht von Freitag auf Samstag X = in den Nächten von Montag bis Donnerstag

NE7

samstags

Haltestellen	Abfahrtszeiten									
	B	B	B	B		B	B	C	C	C
Reinoldikirche U	**0**.15	**1**.15	**1**.45	**2**.15		**7**.15	**7**.45	**0**.15	**1**.15	**1**.45
Stadtgarten U	18	18	48	18		18	48	18	18	48
Dudenstraße	20	20	50	20		20	50	20	20	50
Saarlandstraße U	21	21	51	21		21	51	21	21	51
Polizeipräsidium U	22	22	52	22		22	52	22	22	52
Remydamm U	23	23	53	23		23	53	23	23	53
Max-Planck-Gymnasium	24	24	54	24		24	54	24	24	54
Gersdorffstraße	25	25	55	25		25	55	25	25	55
Brünninghausen	26	26	**1**.56	26		26	**7**.56	26	**1**.26	**1**.56
Mergelteichstraße/Zoo	27	27		27	alle	27		27		
Stargarder Weg	28	28		28	60	28		28		
Weiße Taube	29	29		29	Min.	29		29		
Hohle Eiche	31	31		31		31		31		
Kirchhörde	32	32		32		32		32		
Kirchhörder Straße	33	33		33		33		33		
Osthoffweg	34	34		34		34		34		
Wohnstift Augustinum	35	35		35		35		35		
Dahmsfeldstraße	36	36		36		36		36		
Weiße Taube	38	38		38		38		38		
Rotkehlchenweg	39	39		39		39		39		
Gablonzstraße	**0**.41	**1**.41		**2**.41		**7**.41		**0**.41		

Keine Anwendung des Kurzstreckentarifs auf den NachtExpress-Linien
Anschlussgarantie zu den NachtExpress-Linien siehe nach der letzten NE Fahrplantabelle
In den Nächten zu den Feiertagen wie samstags

B = in der Nacht von Samstag auf Sonntag C = in der Nacht von Sonntag auf Montag und nach Feiertagen

sonn- und feiertags

NE7

DSW21 NE7 Hombruch - Löttringhausen - Weiße Taube - Brünninghausen - Saarlandstr. - Hauptbahnhof - Reinoldikirche NE7

montags bis freitags | samstags | sonn- und feiertags

Haltestellen		Abfahrtszeiten											
				A		A	B	B		B	B	C	C
Gablonzstraße			**0**.45	**1**.45		**4**.45		**0**.45		**6**.45	**7**.45		**0**.45
Löttringhauser Straße			46	46		46		46		46	46		46
Hombruch Friedhof			46	46		46		46		46	46		46
Froschloch			47	47		47		47		47	47		47
Langeloh			49	49		49		49		49	49		49
Hugo-Sickmann-Straße			50	50		50		50		50	50		50
Notweg			51	51		51		51		51	51		51
Weiße Taube	an		**0**.52	**1**.52		**4**.52		**0**.52		**6**.52	**7**.52		**0**.52
Weiße Taube	ab		**0**.53	**1**.53		**4**.53		**0**.53		**6**.53			**0**.53
Stargarder Weg			54	54	alle	54		54	alle	54			54
Mergelteichstraße/Zoo			55	55	60	55		55	60	55			55
Brünninghausen		**23**.57	57	57	Min.	57	**23**.57	57	Min.	57		**23**.57	57
Gersdorffstraße		58	58	58		58	58	58		58		58	58
Max-Planck-Gymnasium		59	59	59		59	59	59		59		59	59
Remydamm U		**0**.00	**1**.00	**2**.00		**5**.00	**0**.00	**1**.00		**7**.00		**0**.00	**1**.00
Polizeipräsidium U		01	01	01		01	01	01		01		01	01
Saarlandstraße U		02	02	02		02	02	02		02		02	02
Stadtgarten U		04	04	04		04	04	04		04		04	04
Martinstraße		05	05	05		05	05	05		05		05	05
Dortmund Hbf DB S U		06	06	06		06	06	06		06		06	06
Reinoldikirche U		**0**.10	**1**.10	**2**.10		**5**.10	**0**.10	**1**.10		**7**.10		**0**.10	**1**.10

Keine Anwendung des Kurzstreckentarifs auf den NachtExpress-Linien
In den Nächten zu den Feiertagen wie samstags

A = in der Nacht von Freitag auf Samstag B = in der Nacht von Samstag auf Sonntag C = in der Nacht von Sonntag auf Montag und nach Feiertagen

NE8 Reinoldikirche - Möllerbrücke - Palmweide - Hombruch - Menglinghausen - Universität

DSW21

montags bis freitags | samstags | so. u. fe. →

Haltestellen		Abfahrtszeiten														
				A	X	A	A	A	B	B	B	B		B	C	C
Dortmund Hbf DB S U			0.35	1.35						0.35	1.35				0.35	
Reinoldikirche U	an		0.39	1.39						0.39	1.39				0.39	
Reinoldikirche U	ab	0.15	0.45	1.45	1.45	2.45	3.45	4.45	0.15	0.45	1.45	2.45		6.45	0.45	1.45
Stadtgarten U		18	48	48	48	48	48	48	18	48	48	48		48	48	48
Städtische Kliniken U		20	50	50	50	50	50	50	20	50	50	50		50	50	50
DO-Möllerbrücke S U		22	52	52	52	52	52	52	22	52	52	52		52	52	52
Kreuzstraße U		23	53	53	53	53	53	53	23	53	53	53		53	53	53
Theodor-Fliedner-Heim U		25	55	55	55	55	55	55	25	55	55	55		55	55	55
An der Palmweide U		26	56	56	56	56	56	56	26	56	56	56		56	56	56
Vereinsstraße		28	58	58	58	58	58	58	28	58	58	58		58	58	58
Baroper Heidestraße		29	59	59	59	59	59	59	29	59	59	59		59	59	59
Luisenschachtstraße		30	1.00	2.00	2.00	3.00	4.00	5.00	30	1.00	2.00	3.00		7.00	1.00	2.00
Am Gemeindehaus		31	01	01	01	01	01	01	31	01	01	01		01	01	01
Gablonzstraße	an	0.32	1.02	2.02	2.02	3.02	4.02	5.02	0.32	1.02	2.02	3.02	alle	7.02	1.02	2.02
Gablonzstraße	ab	0.33	1.03	2.03		3.03	4.03	5.03	0.33	1.03	2.03	3.03	60	7.03	1.03	
Löttringhauser Straße		34	04	04		04	04	04	34	04	04	04	Min.	04	04	
Hombruch Friedhof		34	04	04		04	04	04	34	04	04	04		04	04	
Veteranenstraße		35	05	05		05	05	05	35	05	05	05		05	05	
Grotenbachstraße U		36	06	06		06	06	06	36	06	06	06		06	06	
Menglinghausen		38	08	08		08	08	08	38	08	08	08		08	08	
Krämerbank		39	09	09		09	09	09	39	09	09	09		09	09	
Am Sturmwald		40	10	10		10	10	10	40	10	10	10		10	10	
Tölckestraße		42	12	12		12	12	12	42	12	12	12		12	12	
Eichlinghofen H-Bahn		43	13	13		13	13	13	43	13	13	13		13	13	
Eichlinghofen		44	14	14		14	14	14	44	14	14	14		14	14	
Meitnerweg Wohnanlage		47	17	17		17	17	17	47	17	17	17		17	17	
Technologiezentrum		49	19	19		19	19	19	49	19	19	19		19	19	
DO-Universität S		0.51	1.21	2.21		3.21	4.21	5.21	0.51	1.21	2.21	3.21		7.21	1.21	

Keine Anwendung des Kurzstreckentarifs auf den NachtExpress-Linien
In den Nächten zu den Feiertagen wie samstags

A = in der Nacht von Freitag auf Samstag X = in den Nächten von Montag bis Donnerstag B = in der Nacht von Samstag auf Sonntag
C = in der Nacht von Sonntag auf Montag und nach Feiertagen

NE8 Universität - Palmweide - Möllerbrücke - Hauptbahnhof - Reinoldikirche

DSW21

montags bis freitags | samstags | so. u. fe.

Haltestellen		Abfahrtszeiten								
			A		A		B		B		C
DO-Universität S		1.21	2.21		5.21		1.21		7.21		1.21
Groß-Barop		22	22		22		22		22		22
Barop Friedhof		23	23		23		23		23		23
Klein-Barop		24	24		24		24		24		24
Schönaustraße		25	25		25		25		25		25
An der Palmweide U		26	26	alle	26		26	alle	26		26
Theodor-Fliedner-Heim U		27	27	60	27		27	60	27		27
Kreuzstraße U		29	29	Min.	29		29	Min.	29		29
DO-Möllerbrücke S U		30	30		30		30		30		30
Westentor U		32	32		32		32		32		32
Dortmund Hbf DB S U	an	1.34	2.34		5.34		1.34		7.34		1.34
Dortmund Hbf DB S U	ab	1.35	2.35		5.35		1.35		7.35		1.35
Reinoldikirche U		1.39	2.39		5.39		1.39		7.39		1.39

Keine Anwendung des Kurzstreckentarifs auf den NachtExpress-Linien
In den Nächten zu den Feiertagen wie samstags

A = in der Nacht von Freitag auf Samstag B = in der Nacht von Samstag auf Sonntag C = in der Nacht von Sonntag auf Montag und nach Feiertagen

NE9

montags bis freitags | samstags | sonn- und feiertags

Haltestellen	Abfahrtszeiten						
		A		A	B		B	C
Reinoldikirche U	**0**.45	**1**.45		**4**.45	**0**.45		**6**.45	**0**.45
Brügmannplatz U	47	47		47	47		47	47
Steinwache/DO-Hbf Nord	49	49		49	49		49	49
Kirchenstraße	50	50		50	50		50	50
Schützenstraße U	51	51		51	51		51	51
Hafen U	52	52		52	52		52	52
Bärenbruch	58	58		58	58		58	58
Kirchlinde Zentrum	**1**.00	**2**.00		**5**.00	**1**.00		**7**.00	**1**.00
Konradstraße	01	01	alle	01	01	alle	01	01
Sumbecks Holz	02	02	60	02	02	60	02	02
Lütge Vöhde	04	04	Min.	04	04	Min.	04	04
Industriemuseum Zollern	05	05		05	05		05	05
Bövinghauser Straße	07	07		07	07		07	07
Oberdelle	08	08		08	08		08	08
Bövinghauser Dorfstraße	09	09		09	09		09	09
Dellwiger Straße	10	10		10	10		10	10
Plesken	11	11		11	11		11	11
Kaubomstraße	12	12		12	12		12	12
Bleichstraße	13	13		13	13		13	13
DO-Lütgendortmund S	**1**.14	**2**.14		**5**.14	**1**.14		**7**.14	**1**.14

Keine Anwendung des Kurzstreckentarifs auf den NachtExpress-Linien
Anschlussgarantie zu den NachtExpress-Linien siehe nach der letzten NE Fahrplantabelle
Alle Fahrzeuge fahren als Linie NE40 bzw. Linie 470 über DO-Lütgendortmund S weiter in Richtung DO-Germania S
In den Nächten zu den Feiertagen wie samstags

A = in der Nacht von Freitag auf Samstag B = in der Nacht von Samstag auf Sonntag C = in der Nacht von Sonntag auf Montag und nach Feiertagen

NE9

DSW21 Lütgendortmund - Bövinghausen - Kirchlinde - Hafen - Reinoldikirche

NE9

NE9

montags bis freitags | samstags | sonn- und feiertags

Haltestellen		Abfahrtszeiten								
			A		A		B		B	C
DO-Lütgendortmund Ⓢ		1.11	2.11		5.11		1.11		7.11	1.11
Bleichstraße		12	12		12		12		12	12
Kaubomstraße		12	12		12		12		12	12
Plesken		13	13		13		13		13	13
Dellwiger Straße		14	14		14		14		14	14
Bövinghauser Dorfstraße		15	15		15		15		15	15
Oberdelle		16	16		16		16		16	16
Bövinghauser Straße		17	17		17		17		17	17
Industriemuseum Zollern		18	18	alle	18		18	alle	18	18
Westrich		20	20	60	20		20	60	20	20
Zeisigweg		21	21	Min.	21		21	Min.	21	21
Auf dem Bockenfelde		22	22		22		22		22	22
Kirchlinde Zentrum	an	1.23	2.23		5.23		1.23		7.23	1.23
Kirchlinde Zentrum	ab	1.24	2.24		5.24		1.24		7.24	1.24
Bärenbruch		25	25		25		25		25	25
Hafen Ⓤ		30	30		30		30		30	30
Schützenstraße Ⓤ		31	31		31		31		31	31
Kirchenstraße		32	32		32		32		32	32
Steinwache/DO-Hbf Nord		34	34		34		34		34	34
Reinoldikirche Ⓤ		1.38	2.38		5.38		1.38		7.38	1.38

Keine Anwendung des Kurzstreckentarifs auf den NachtExpress-Linien
In den Nächten zu den Feiertagen wie samstags

A = in der Nacht von Freitag auf Samstag B = in der Nacht von Samstag auf Sonntag C = in der Nacht von Sonntag auf Montag und nach Feiertagen

N10 Dortmund − Lünen − Dortmund

VKU

	Nacht Freitag auf Samstag						Nacht Samstag auf Sonntag							
● Hinweise	89 H16	89 H16	89 H16				81	81	81	81				
Dortmund, Brügmannplatz	0 15	1 45	3 15				0 15	1 45	3 15	4 45				
Dortmund, Reinoldikirche	⌇	⌇	⌇				⌇	⌇	⌇	⌇				
Eving, F.−Zimmer−Siedlung	◗0 22	◗1 52	◗3 22				◗0 22	◗1 52	◗3 22	◗4 52				
Gahmen, Am Krähenort	0 28	1 58	3 28				0 28	1 58	3 28	4 58				
Gahmen, Karlstr.	0 30	2 00	3 30				0 30	2 00	3 30	5 00				
Lünen−Süd, Multikulti/Dammwiese	0 31	2 01	3 31				0 31	2 01	3 31	5 01				
Lünen−Süd, Bürgerplatz Lünen−Süd	0 33	2 03	3 33				0 33	2 03	3 33	5 03				
Lünen−Süd, Jägerstr.	0 34	2 04	3 34				0 34	2 04	3 34	5 04				
Lünen, Lützowstr.	0 35	2 05	3 35				0 35	2 05	3 35	5 05				
Lünen, Osterfeld	0 37	2 07	3 37				0 37	2 07	3 37	5 07				
Lünen, Kupferstr. ♿	0 39	2 09	3 39				0 39	2 09	3 39	5 09				
Lünen, Robert−Koch−Str.	0 40	2 10	3 40				0 40	2 10	3 40	5 10				
Lünen, Persiluhr C	0 45	2 15	3 45				0 45	2 15	3 45	5 15				
Nordlünen, Krimstr. ♿	0 47	2 17	3 47				0 47	2 17	3 47	5 17				
Nordlünen, Schulstr.	0 48	2 18	3 48				0 48	2 18	3 48	5 18				
Nordlünen, Heuser ♿	0 49	2 19	3 49				0 49	2 19	3 49	5 19				
Wethmar, A.−Wibbelt−Str. ♿	0 51	2 21	3 51				0 51	2 21	3 51	5 21				
Wethmar, Wittkamp ♿	0 54	2 24	3 54				0 54	2 24	3 54	5 24				
Lünen, Volkspark	0 57	2 27	3 57				0 57	2 27	3 57	5 27				
Lünen, Sesekebrücke	0 58	2 28	3 58				0 58	2 28	3 58	5 28				
Lünen, Lindenplatz ♿	1 00	2 30	4 00				1 00	2 30	4 00	5 30				
Gahmen, Karlstr.	1 05	2 35	4 05				1 05	2 35	4 05	5 35				

Gahmen, Viktoria 3/4	1 05	2 35	4 05				1 05	2 35	4 05	5 35					
Gahmen, Kaubrügge	1 06	2 36	4 06				1 06	2 36	4 06	5 36					
Gahmen, Am Krähenort	1 07	2 37	4 07				1 07	2 37	4 07	5 37					
Eving, F.−Zimmer−Siedlung	1 12	2 42	4 12				1 12	2 42	4 12	5 42					
Eving, Schulte−Rödding	⌇	⌇	4 14				⌇	⌇	⌇	5 44					
Dortmund, Brügmannplatz	1 19	2 49					1 19	2 49	4 19						

◗ kein Ausstieg
81 nicht 25.12. morgens

89 nicht 24.12. morgens

H16 fährt auch an Altweiberfastnacht

0 800 3 / 50 40 30
elektronische Auskunft (kostenlos)
0 180 6 / 50 40 30
persönl. Auskunft (pro Verbindung: 20 ct / mobil max. 60 ct)
www.vku−online.de

Am Wochenende der Zeitumstellung im März verkehren die Nachtbusse der VKU noch nach Winterzeit und im Oktober noch nach Sommerzeit.

DSW21 NE11 DO-Reinoldikirche - Hafen - Kirchlinde - Castrop-Rauxel Schwerin - Münsterplatz - Habinghorst - Ickern

NE11

montags bis freitags

Haltestellen		Abfahrtszeiten														
		A	A	A	A	A	A		B	B	B	B	B	B	B	B
Reinoldikirche U		0.15	1.15	2.15	3.15		4.15		0.15	1.15	2.15	3.15		4.15	5.15	6.15
Brügmannplatz U		17	17	17	17		17		17	17	17	17		17	17	17
Steinwache/DO-Hbf Nord		19	19	19	19		19		19	19	19	19		19	19	19
Kirchenstraße		20	20	20	20		20		20	20	20	20		20	20	20
Schützenstraße U		21	21	21	21		21		21	21	21	21		21	21	21
Hafen U		22	22	22	22		22		22	22	22	22		22	22	22
Bärenbruch		28	28	28	28		28		28	28	28	28		28	28	28
Kirchlinde Zentrum		29	29	29	29		29		29	29	29	29		29	29	29
Zollernstr./Kirchlinde Krh.		30	30	30	30		30		30	30	30	30		30	30	30
Heckelbeckstraße		31	31	31	31		31		31	31	31	31		31	31	31
Fühlestraße		31	31	31	31		31		31	31	31	31		31	31	31
Frohlinde Denkmal		33	33	33	33		33		33	33	33	33		33	33	33
Vincennesstraße		34	34	34	34		34		34	34	34	34		34	34	34
Pankok		35	35	35	35		35		35	35	35	35		35	35	35
Schweriner Hellweg		36	36	36	36		36		36	36	36	36		36	36	36
Neuroder Platz		37	37	37	37		37		37	37	37	37		37	37	37
Grimbergstraße		38	38	38	38		38		38	38	38	38		38	38	38
Goldschmieding		39	39	39	39		39		39	39	39	39		39	39	39
Kath. Krankenhaus		40	40	40	40		40		40	40	40	40		40	40	40
Castrop Markt		41	41	41	41		41		41	41	41	41		41	41	41
Castrop Münsterplatz	an	0.43	1.43	2.43	3.43		4.43		0.43	1.43	2.43	3.43		4.43	5.43	6.43
Castrop Münsterplatz	ab	23.46	0.46	1.46	2.46	3.46	4.46	23.46	0.46	1.46	2.46	3.46		4.46	5.46	6.46
Engelsburgplatz		48	48	48	48	48	48	48	48	48	48	48		48	48	48
Castrop Betriebshof		49	49	49	49	3.49	3.49	49	49	49	49	49	3.49	3.49	49	49
Lunastraße		50	50	50	50		50	50	50	50	50	50		50	50	50
Rosenstraße		51	51	51	51		51	51	51	51	51	51		51	51	51
Europaplatz		52	52	52	52		52	52	52	52	52	52		52	52	52
Liebigstraße		53	53	53	53		53	53	53	53	53	53		53	53	53
Schulstraße		54	54	54	54		54	54	54	54	54	54		54	54	54
Castrop-Rauxel Hbf DB S		55	55	55	55		55	55	55	55	55	55		55	55	55
Zeche Victor I/II		56	56	56	56		56	56	56	56	56	56		56	56	56
Siemensstraße		57	57	57	57		57	57	57	57	57	57		57	57	57
Habinghorst Schulzentrum		58	58	58	58		58	58	58	58	58	58		58	58	58
Habinghorster Straße		59	59	59	59		59	59	59	59	59	59		59	59	59
Hugostraße		0.00	1.00	2.00	3.00		4.00	5.00	0.00	1.00	2.00	3.00		4.00	5.00	6.00	7.00

samstags

NE11

DSW21 DO-Reinoldikirche - Hafen - Kirchlinde - Castrop-Rauxel Schwerin - Münsterplatz - Habinghorst - Ickern

VE11

Habinghorst Post	0.01	1.01	2.01	3.01	4.01	5.01	0.01	1.01	2.01	3.01	4.01	5.01	6.01	7.01
Zeche Victor III/IV	02	02	02	02	02	02	02	02	02	02	02	02	02	02
Recklinghauser Straße	03	03	03	03	03	03	03	03	03	03	03	03	03	03
Kirchstraße	04	04	04	04	04	04	04	04	04	04	04	04	04	04
Amselstraße	04	04	04	04	04	04	04	04	04	04	04	04	04	04
Friedrichstraße	05	05	05	05	05	05	05	05	05	05	05	05	05	05
Vinckeplatz	06	06	06	06	06	06	06	06	06	06	06	06	06	06
Ickern Markt	0.07	1.07	2.07	3.07	4.07	5.07	0.07	1.07	2.07	3.07	4.07	5.07	6.07	7.07

Keine Anwendung des Kurzstreckentarifs auf den NachtExpress-Linien
In den Nächten zu den Feiertagen wie samstags

A = in der Nacht von Freitag auf Samstag B = in der Nacht von Samstag auf Sonntag

VE11

sonn- und feiertags

Haltestellen		Abfahrtszeiten
Reinoldikirche U		
Brügmannplatz U		
Steinwache/DO-Hbf Nord		
Kirchenstraße		
Schützenstraße U		
Hafen U		
Bärenbruch		
Kirchlinde Zentrum		
Zollernstr./Kirchlinde Krh.		
Heckelbeckstraße		
Fühlestraße		
Frohlinde Denkmal		
Vincennesstraße		
Pankok		
Schweriner Hellweg		
Neuroder Platz		
Grimbergstraße		
Goldschmieding		
Kath. Krankenhaus		
Castrop Markt		
Castrop Münsterplatz	an	
Castrop Münsterplatz	ab	**23**.46
Engelsburgplatz		48
Castrop Betriebshof		49
Lunastraße		50
Rosenstraße		51
Europaplatz		52
Liebigstraße		53
Schulstraße		54
Castrop-Rauxel Hbf DB S		55
Zeche Victor I/II		56
Siemensstraße		57
Habinghorst Schulzentrum		58
Habinghorster Straße		59
Hugostraße		**0**.00

Habinghorst Post	**0**.01
Zeche Victor III/IV	02
Recklinghauser Straße	03
Kirchstraße	04
Amselstraße	04
Friedrichstraße	05
Vinckeplatz	06
Ickern Markt	**0**.07

Keine Anwendung des Kurzstreckentarifs auf den NachtExpress-Linien
In den Nächten zu den Feiertagen wie samstags

DSW21 **NE11**

DO-Reinoldikirche - Hafen - Kirchlinde - Castrop-Rauxel Schwerin - Münsterplatz - Habinghorst - Ickern

NE11

DSW21 Castrop-Rauxel Ickern - Henrichenburg - Habinghorst - Münsterplatz - Schwerin - DO-Kirchlinde - Hafen - Reinoldikirche

NE11

montags bis freitags | samstags

Haltestellen		Abfahrtszeiten																
		X	A	A	A	A	A	A	A	B	B	B	B	B	B	B	B	B
Ickern Markt		0.10	0.10	1.10	2.10	3.10		4.10	5.10	0.10	1.10	2.10	3.10		4.10	5.10	6.10	7.10
Heinestraße		10	10	10	10	10		10	10	10	10	10	10		10	10	10	10
Ickern Friedhof		10	10	10	10	10		10	10	10	10	10	10		10	10	10	10
In der Wanne		11	11	11	11	11		11	11	11	11	11	11		11	11	11	11
Waldenburger Straße		12	12	12	12	12		12	12	12	12	12	12		12	12	12	12
Stettiner Straße		14	14	14	14	14		14	14	14	14	14	14		14	14	14	14
Hagenstraße		15	15	15	15	15		15	15	15	15	15	15		15	15	15	15
Henrichenburg Mitte		17	17	17	17	17		17	17	17	17	17	17		17	17	17	17
Heerstraße		19	19	19	19	19		19	19	19	19	19	19		19	19	19	19
Römerstraße		21	21	21	21	21		21	21	21	21	21	21		21	21	21	21
Habinghorster Straße		22	22	22	22	22		22	22	22	22	22	22		22	22	22	22
Habinghorst Schulzentrum		23	23	23	23	23		23	23	23	23	23	23		23	23	23	23
Siemensstraße		24	24	24	24	24		24	24	24	24	24	24		24	24	24	24
Zeche Victor I/II		25	25	25	25	25		25	25	25	25	25	25		25	25	25	25
Castrop-Rauxel Hbf DB S		26	26	26	26	26		26	26	26	26	26	26		26	26	26	26
Schulstraße		27	27	27	27	27		27	27	27	27	27	27		27	27	27	27
Liebigstraße		28	28	28	28	28		28	28	28	28	28	28		28	28	28	28
Europaplatz		29	29	29	29	29		29	29	29	29	29	29		29	29	29	29
Rosenstraße		30	30	30	30	30		30	30	30	30	30	30		30	30	30	30
Lunastraße		31	31	31	31	31		31	31	31	31	31	31		31	31	31	31
Castrop Betriebshof		32	32	32	32	3.32	3.32	32	32	32	32	32	3.32	3.32	32	32	32	32
Engelsburgplatz		33	33	33	33		33	33	33	33	33	33		33	33	33	33	33
Castrop Münsterplatz	an	0.35	0.35	1.35	2.35		3.35	4.35	5.35	0.35	1.35	2.35		3.35	4.35	5.35	6.35	7.35
Castrop Münsterplatz	ab		0.38	1.38	2.38		3.38			0.38	1.38	2.38		3.38	4.38	5.38		
Castrop Markt			40	40	40		40			40	40	40		40	40	40		
Beethovenstraße			41	41	41		41			41	41	41		41	41	41		
Goldschmieding			43	43	43		43			43	43	43		43	43	43		
Grimbergstraße			45	45	45		45			45	45	45		45	45	45		
Neuroder Platz			46	46	46		46			46	46	46		46	46	46		
Schweriner Hellweg			47	47	47		47			47	47	47		47	47	47		
Pankok			48	48	48		48			48	48	48		48	48	48		
Vincennesstraße			49	49	49		49			49	49	49		49	49	49		
Frohlinde Denkmal			50	50	50		50			50	50	50		50	50	50		
Fühlestraße			51	51	51		51			51	51	51		51	51	51		
Heckelbeckstraße			0.52	1.52	2.52		3.52			0.52	1.52	2.52		3.52	4.52	5.52		

NE11

Kirchlinde Krankenhaus	**0**.52	**1**.52	**2**.52	**3**.52	**0**.52	**1**.52	**2**.52	**3**.52	**4**.52	**5**.52
Kirchlinde Zentrum	54	54	54	54	54	54	54	54	54	54
Bärenbruch	55	55	55	55	55	55	55	55	55	55
Hafen U	**1**.00	**2**.00	**3**.00	**4**.00	**1**.00	**2**.00	**3**.00	**4**.00	**5**.00	**6**.00
Schützenstraße U	01	01	01	01	01	01	01	01	01	01
Kirchenstraße	02	02	02	02	02	02	02	02	02	02
Steinwache/DO-Hbf Nord	04	04	04	04	04	04	04	04	04	04
Reinoldikirche U	**1**.08	**2**.08	**3**.08	**4**.08	**1**.08	**2**.08	**3**.08	**4**.08	**5**.08	**6**.08

Keine Anwendung des Kurzstreckentarifs auf den NachtExpress-Linien
In den Nächten zu den Feiertagen wie samstags

A = in der Nacht von Freitag auf Samstag X = in den Nächten von Montag bis Donnerstag B = in der Nacht von Samstag auf Sonntag

sonn- und feiertags

Haltestellen		Abfahrtszeiten
		G
Ickern Markt		**0**.10
Heinestraße		10
Ickern Friedhof		10
In der Wanne		11
Waldenburger Straße		12
Stettiner Straße		14
Hagenstraße		15
Henrichenburg Mitte		17
Heerstraße		19
Römerstraße		21
Habinghorster Straße		22
Habinghorst Schulzentrum		23
Siemensstraße		24
Zeche Victor I/II		25
Castrop-Rauxel Hbf DB S		26
Schulstraße		27
Liebigstraße		28
Europaplatz		29
Rosenstraße		30
Lunastraße		31
Castrop Betriebshof		32
Engelsburgplatz		33
Castrop Münsterplatz	an	**0**.35
Castrop Münsterplatz	ab	
Castrop Markt		
Beethovenstraße		
Goldschmieding		
Grimbergstraße		
Neuroder Platz		
Schweriner Hellweg		
Pankok		
Vincennesstraße		
Frohlinde Denkmal		
Fühlestraße		
Heckelbeckstraße		

Kirchlinde Krankenhaus	
Kirchlinde Zentrum	
Bärenbruch	
Hafen U	
Schützenstraße U	
Kirchenstraße	
Steinwache/DO-Hbf Nord	
Reinoldikirche U	

Keine Anwendung des Kurzstreckentarifs auf den NachtExpress-Linien
In den Nächten zu den Feiertagen wie samstags

C = in der Nacht von Sonntag auf Montag und nach Feiertagen

NE12 montags bis freitags samstags sonn- und feiertags

Haltestellen	Abfahrtszeiten								
		A		A	B		B	B	C
Reinoldikirche U	**0**.45	**1**.45		**4**.45	**0**.45		**6**.45	**7**.45	**0**.45
Dortmund Hbf DB S U	48	48		48	48		48	**7**.48	48
Westentor U	50	50		50	50		50		50
Unionstraße U	51	51		51	51		51		51
Heinrichstraße U	52	52		52	52		52		52
Ofenstraße	53	53		53	53		53		53
Ottostraße	54	54		54	54		54		54
DO-Dorstfeld S	56	56		56	56		56		56
Bummelberg	57	57		57	57		57		57
Sengsbank	58	58		58	58		58		58
Dickebankstraße	59	59	alle	59	59	alle	59		59
Am Höhweg	59	59	60	59	59	60	59		59
Schieferbank	**1**.00	**2**.00	Min.	**5**.00	**1**.00	Min.	**7**.00		**1**.00
DO-Marten Süd S	03	03		03	03		03		03
Marten Abzweig	04	04		04	04		04		04
Diedrichstraße	05	05		05	05		05		05
Gewerbegebiet Germania	06	06		06	06		06		06
Vorstenstraße	07	07		07	07		07		07
Mergelkopfweg	08	08		08	08		08		08
Westricher Straße	09	09		09	09		09		09
Beguinenstraße	10	10		10	10		10		10
Kaubomstraße	11	11		11	11		11		11
Bleichstraße	12	12		12	12		12		12
DO-Lütgendortmund S	**1**.13	**2**.13		**5**.13	**1**.13		**7**.13		**1**.13

Keine Anwendung des Kurzstreckentarifs auf den NachtExpress-Linien

Anschlussgarantie zu den NachtExpress-Linien siehe nach der letzten NE Fahrplantabelle

In den Nächten zu den Feiertagen wie samstags

A = in der Nacht von Freitag auf Samstag B = in der Nacht von Samstag auf Sonntag C = in der Nacht von Sonntag auf Montag und nach Feiertagen

NE12 montags bis freitags samstags sonn- und feiertags

Haltestellen	Abfahrtszeiten						
		A		A	B		B	C
DO-Lütgendortmund Ⓢ	**1**.14	**2**.14		**5**.14	**1**.14		**7**.14	**1**.14
Theresenstraße	14	14		14	14		14	14
Weidenhope	15	15		15	15		15	15
Neu-Crengeldanz-Straße	15	15		15	15		15	15
Am Düppersholl	16	16		16	16		16	16
DO-Germania Ⓢ	17	17		17	17		17	17
Steinhammerstraße	19	19		19	19		19	19
Auf der Kiste	20	20		20	20		20	20
In der Meile	21	21		21	21		21	21
DO-Marten Süd Ⓢ	22	22		22	22		22	22
Schieferbank	25	25	alle	25	25	alle	25	25
Am Höhweg	26	26	60	26	26	60	26	26
Dickebankstraße	27	27	Min.	27	27	Min.	27	27
Sengsbank	28	28		28	28		28	28
Bummelberg	28	28		28	28		28	28
DO-Dorstfeld Ⓢ	29	29		29	29		29	29
Ottostraße	31	31		31	31		31	31
Ofenstraße	31	31		31	31		31	31
Heinrichstraße U	32	32		32	32		32	32
Unionstraße U	33	33		33	33		33	33
Westentor U	34	34		34	34		34	34
Dortmund Hbf DB Ⓢ U	36	36		36	36		36	36
Reinoldikirche U	**1**.40	**2**.40		**5**.40	**1**.40		**7**.40	**1**.40

Keine Anwendung des Kurzstreckentarifs auf den NachtExpress-Linien
In den Nächten zu den Feiertagen wie samstags

A = in der Nacht von Freitag auf Samstag B = in der Nacht von Samstag auf Sonntag C = in der Nacht von Sonntag auf Montag und nach Feiertagen

NE12

DSW21 Lütgendortmund - Westrich - Marten - Dorstfeld - Hauptbahnhof - Reinoldikirche

NE12

NE13

montags bis freitags | samstags | sonn- und feiertags

Haltestellen	Abfahrtszeiten						
		A		A	B		B	C
Reinoldikirche U	**0**.15	**1**.15		**4**.15	**0**.15		**7**.15	**0**.15
Dortmund Hbf DB S U	18	18		18	18		18	18
Westentor U	20	20		20	20		20	20
Unionstraße U	21	21		21	21		21	21
Heinrichstraße U	22	22		22	22		22	22
Ofenstraße	23	23		23	23		23	23
Ottostraße	24	24		24	24		24	24
Wittener Straße	26	26		26	26		26	26
Osningstraße	27	27		27	27		27	27
Insterburger Straße U	31	31		31	31		31	31
Tilsiter Straße	32	32		32	32		32	32
Allensteiner Straße	33	33		33	33		33	33
Parsevalstraße U	36	36		36	36		36	36
Burgheisterkamp	37	37		37	37		37	37
Huckarde Markt	39	39		39	39		39	39
Tejaweg	40	40		40	40		40	40
Aspeystraße	41	41	alle	41	41	alle	41	41
Sydowstraße	42	42	60	42	42	60	42	42
Haferkampstraße	43	43	Min.	43	43	Min.	43	43
Boschstraße	44	44		44	44		44	44
Jungferntal Grundschule	45	45		45	45		45	45
Bothestraße	46	46		46	46		46	46
Rahmer Berg	47	47		47	47		47	47
Wasserstraße	48	48		48	48		48	48
Kirchlinde Zentrum	50	50		50	50		50	50
Zollernstr./Kirchlinde Krh.	51	51		51	51		51	51
Elsborn	52	52		52	52		52	52
Brietenstraße	54	54		54	54		54	54
Boschkamp	55	55		55	55		55	55
Am Schlosspark	56	56		56	56		56	56
Bodelschwingh Feuerwache	57	57		57	57		57	57
Rohdesdiek	58	58		58	58		58	58
Wattenscheidskamp	59	59		59	59		59	59
Mergelkuhle	**1**.00	**2**.00		**5**.00	**1**.00		**8**.00	**1**.00
Dörwerstraße	**1**.01	**2**.01		**5**.01	**1**.01		**8**.01	**1**.01

NE13

Hördemannshof	**1**.03	**2**.03		**5**.03	**1**.03		**8**.03		**1**.03
Brinkmannstraße	04	04		04	04		04		04
Zum Hallenbad	05	05	alle	05	05	alle	05		05
Händelstraße	06	06	60	06	06	60	06		06
Im Apen	07	07	Min.	07	07	Min.	07		07
Mengede Markt	09	09		09	09		09		09
DO-Mengede Bf Ⓢ	**1**.11	**2**.11		**5**.11	**1**.11		**8**.11		**1**.11

Keine Anwendung des Kurzstreckentarifs auf den NachtExpress-Linien
In den Nächten zu den Feiertagen wie samstags

A = in der Nacht von Freitag auf Samstag **B** = in der Nacht von Samstag auf Sonntag **C** = in der Nacht von Sonntag auf Montag und nach Feiertagen

DSW21 **NE13**

Reinoldikirche - Hauptbahnhof - Dorstfeld - Huckarde - Jungferntal - Kirchlinde - Bodelschwingh - Mengede

NE13

NE13 Mengede - Nette - Bodelschwingh - Kirchlinde - Jungferntal - Huckarde - Dorstfeld - Hauptbahnhof - Reinoldikirche

DSW21

NE13

NE13 montags bis freitags samstags

Haltestellen		Abfahrtszeiten					
		A		A	B		B
DO-Mengede Bf Ⓢ		**0**.21		**4**.21	**0**.21		**6**.21
Mengede Markt		23		23	23		23
Im Apen		24		24	24		24
Händelstraße		25		25	25		25
Zum Hallenbad		26		26	26		26
Brinkmannstraße		27		27	27		27
Hördemannshof		29		29	29		29
Dörwerstraße		30		30	30		30
Mergelkuhle		31		31	31		31
DO-Westerfilde Ⓢ Ⓤ		32		32	32		32
Zum Luftschacht		33		33	33		33
Mosselde		34		34	34		34
Boschkamp		35		35	35		35
Brietenstraße		36		36	36		36
Elsborn		38		38	38		38
Kirchlinde Krankenhaus		39		39	39		39
Kirchlinde Zentrum		41	alle	41	41	alle	41
Wasserstraße		42	60	42	42	60	42
Bannenberg		43	Min.	43	43	Min.	43
Haferkampstraße		44		44	44		44
Sydowstraße		46		46	46		46
Aspeystraße		47		47	47		47
Tejaweg		48		48	48		48
Roßbachstraße		49		49	49		49
Allensteiner Straße		50		50	50		50
Tilsiter Straße		51		51	51		51
Insterburger Straße Ⓤ		52		52	52		52
Osningstraße		55		55	55		55
Wittener Straße	an	**0**.56		**4**.56	**0**.56		**6**.56
Wittener Straße	ab	**0**.57		**4**.57	**0**.57		**6**.57
Ottostraße		59		59	59		59
Ofenstraße		59		59	59		59
Heinrichstraße Ⓤ		**1**.00		**5**.00	**1**.00		**7**.00
Unionstraße Ⓤ		01		01	01		01
Westentor Ⓤ		**1**.02		**5**.02	**1**.02		**7**.02

Dortmund Hbf DB S U	1.04	5.04	1.04	7.04
Reinoldikirche U	1.08	5.08	1.08	7.08

Keine Anwendung des Kurzstreckentarifs auf den NachtExpress-Linien
In den Nächten zu den Feiertagen wie samstags

A = in der Nacht von Freitag auf Samstag B = in der Nacht von Samstag auf Sonntag

NE14 RE Hbf - Oer-Erkenschwick Berliner Platz - Datteln Bus Bf - Waltrop Rathaus - DO-Mengede Bf und zurück NE14

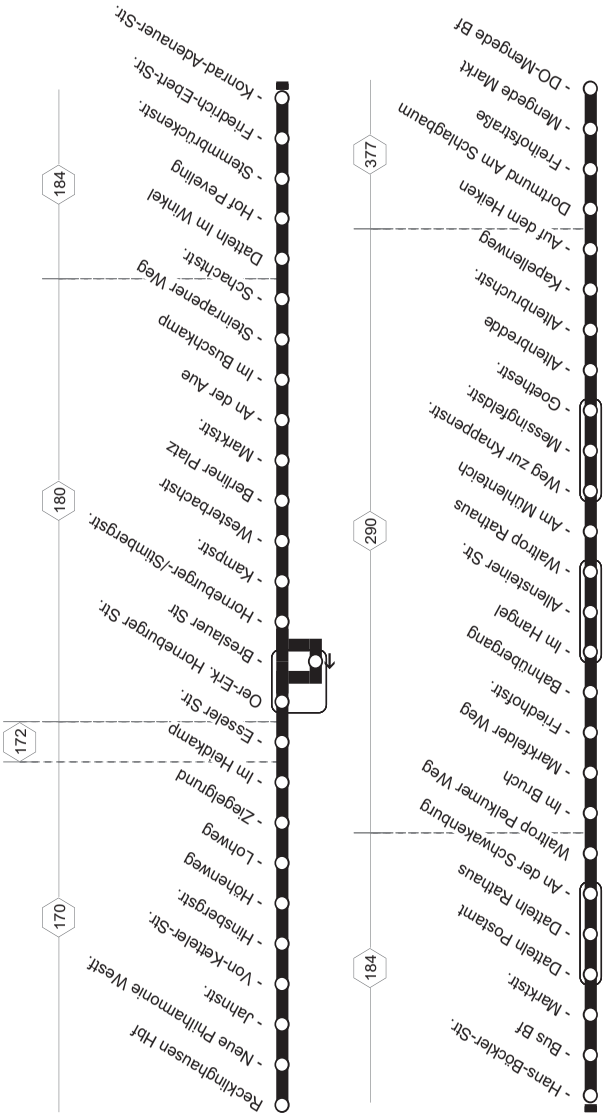

NE14

NE14

samstags | **sonn- und feiertags**

Haltestellen		samstags			sonn- und feiertags		
		Abfahrtszeiten					
Recklinghausen Hbf DB S		**1**.17	**2**.17	**3**.17	**1**.17	**2**.17	**3**.17
- Jahnstr.		19	19	19	19	19	19
- Hinsbergstr.		21	21	21	21	21	21
- Lohweg		23	23	23	23	23	23
- Im Heidkamp		24	24	24	24	24	24
Oer-Erk. Horneburger Str.		26	26	26	26	26	26
- Horneburger-/Stimbergstr.		27	27	27	27	27	27
- Berliner Platz	an	**1**.30	**2**.30	**3**.30	**1**.30	**2**.30	**3**.30
- Berliner Platz	ab	**1**.31	**2**.31	**3**.31	**1**.31	**2**.31	**3**.31
- Marktstr.		32	32	32	32	32	32
- Im Buschkamp		33	33	33	33	33	33
- Schachtstr.		35	35	35	35	35	35
Datteln Im Winkel		36	36	36	36	36	36
- Stemmbrückenstr.		37	37	37	37	37	37
- Konrad-Adenauer-Str.		38	38	38	38	38	38
- Bus Bf	an	**1**.41	**2**.41	**3**.41	**1**.41	**2**.41	**3**.41
- Bus Bf	ab	**1**.42	**2**.42	**3**.42	**1**.42	**2**.42	**3**.42
- Datteln Postamt		44	44	44	44	44	44
- Datteln Rathaus		45	45	45	45	45	45
Waltrop Pelkumer Weg		47	47	47	47	47	47
- Im Bruch		47	47	47	47	47	47
- Friedhofstr.		48	48	48	48	48	48
- Im Hangel		50	50	50	50	50	50
- Waltrop Rathaus	an	**1**.52	**2**.52	**3**.52	**1**.52	**2**.52	**3**.52
- Waltrop Rathaus	ab	**1**.53	**2**.53	**3**.53	**1**.53	**2**.53	**3**.53
- Am Mühlenteich		54	54	54	54	54	54
- Weg zur Knappenstr.		55	55	55	55	55	55
- Goethestr.		56	56	56	56	56	56
- Altenbruchstr.		57	57	57	57	57	57
- Auf dem Heiken		59	59	59	59	59	59
Dortmund Am Schlagbaum		**2**.02	**3**.02	**4**.02	**2**.02	**3**.02	**4**.02
- Mengede Markt		04	04	04	04	04	04
- Mengede Bf S		**2**.05	**3**.05	**4**.05	**2**.05	**3**.05	**4**.05

Fahrten finden auch an folgenden Tagen statt: Heiligabend, Silvester, Weiberfastnacht bis Rosenmontag

NE14

RE Hbf - Oer-Erkenschwick Berliner Platz - Datteln Bus Bf - Waltrop Rathaus - DO-Mengede Bf

NE14

NE14

Haltestellen		samstags			sonn- und feiertags		
		Abfahrtszeiten					
Dortmund Mengede Bf Ⓢ		**1**.17	**2**.17	**3**.17	**1**.17	**2**.17	**3**.17
- Freihofstraße		20	20	20	20	20	20
Waltrop Auf dem Heiken		25	25	25	25	25	25
- Altenbruchstr.		26	26	26	26	26	26
- Goethestr.		28	28	28	28	28	28
- Weg zur Knappenstr.		29	29	29	29	29	29
- Waltrop Rathaus	an	**1**.31	**2**.31	**3**.31	**1**.31	**2**.31	**3**.31
- Waltrop Rathaus	ab	**1**.32	**2**.32	**3**.32	**1**.32	**2**.32	**3**.32
- Allensteiner Str.		33	33	33	33	33	33
- Bahnübergang		34	34	34	34	34	34
- Markfelder Weg		34	34	34	34	34	34
- Pelkumer Weg		36	36	36	36	36	36
Datteln Rathaus		38	38	38	38	38	38
- Marktstr.		40	40	40	40	40	40
- Bus Bf	an	**1**.42	**2**.42	**3**.42	**1**.42	**2**.42	**3**.42
- Bus Bf	ab	**1**.43	**2**.43	**3**.43	**1**.43	**2**.43	**3**.43
- Hans-Böckler-Str.		44	44	44	44	44	44
- Friedrich-Ebert-Str.		45	45	45	45	45	45
- Hof Peveling		46	46	46	46	46	46
Oer-Erkenschwick Schachtstr.		48	48	48	48	48	48
- Im Buschkamp		50	50	50	50	50	50
- Berliner Platz		52	52	52	52	52	52
- Westerbachstr		53	53	53	53	53	53
- Horneburger-/Stimbergstr.		54	54	54	54	54	54
- Horneburger Str.		56	56	56	56	56	56
Recklinghausen Esseler Str.		57	57	57	57	57	57
- Ziegelgrund		58	58	58	58	58	58
- Lohweg		59	59	59	59	59	59
- Hinsbergstr.		**2**.02	**3**.02	**4**.02	**2**.02	**3**.02	**4**.02
- Jahnstr.		04	04	04	04	04	04
- RE Hbf DB Ⓢ		**2**.07	**3**.07	**4**.07	**2**.07	**3**.07	**4**.07

Fahrten finden auch an folgenden Tagen statt: Heiligabend, Silvester, Weiberfastnacht bis Rosenmontag

NE14

DO-Mengede Bf - Waltrop Rathaus -
Datteln Bus Bf - O-E Berliner Platz - RE Hbf

NE14

NE19

Hagen Hbf DB S - Stadtmitte - Höing - Boelerheide - Herdecke - Nacken - Schanze - DO-Kirchhörde und zurück

NE19

NE19

NE19

Haltestellen		montags bis freitags							samstags					sonn- und feiertags					
		Abfahrtszeiten																	
				47		47		47								47		47	
Hagen Hbf DB ♿ (Bstg 4)	ab	**22**.24		**23**.24	**23**.24	**0**.24	**0**.24	**1**.24	**22**.24		**23**.24	**0**.24	**1**.24	**22**.24		**23**.24	**23**.24	**0**.24	**0**.24
- Stadtmitte ♿ (Bstg 5)	an	**22**.29		**23**.29	**23**.29	**0**.29	**0**.29	**1**.29	**22**.29		**23**.29	**0**.29	**1**.29	**22**.29		**23**.29	**23**.29	**0**.29	**0**.29
- Stadtmitte ♿ (Bstg 5)	ab	**22**.32		**23**.32	**23**.32	**0**.32	**0**.32	**1**.32	**22**.32		**23**.32	**0**.32	**1**.32	**22**.32		**23**.32	**23**.32	**0**.32	**0**.32
- Hildegardis-Schule		35		35	35	35	35	35	35		35	35	35	35		35	35	35	35
- Höing		37		37	37	37	37	37	37		37	37	37	37		37	37	37	37
- Sportpark Ischeland		38		38	38	38	38	38	38		38	38	38	38		38	38	38	38
- Houbenstr.		39		39	39	39	39	39	39		39	39	39	39		39	39	39	39
- Boeler Str. (Bstg 4)		40		40	40	40	40	40	40		40	40	40	40		40	40	40	40
- Hameckestr.		42		42	42	42	42	42	42		42	42	42	42		42	42	42	42
- Grimmestr.		43		43	43	43	43	43	43		43	43	43	43		43	43	43	43
- Vereinsstr.		44		44	44	44	44	44	44		44	44	44	44		44	44	44	44
- Boelerheide (Bstg 4)		45		45	45	45	45	45	45		45	45	45	45		45	45	45	45
- Niedernhofstr. (Bstg 2)		49		49	49	49	49	49	49		49	49	49	49		49	49	49	49
- Eckeseyer Str.		50		50	50	50	50	50	50		50	50	50	50		50	50	50	50
- Geitebrücke		51		51	51	51	51	51	51		51	51	51	51		51	51	51	51
- Weststr.		52		52	52	52	52	52	52		52	52	52	52		52	52	52	52
Herdecke Hengsteyseestr. ♿		55		55	55	55	55	55	55		55	55	55	55		55	55	55	55
- Herdecke Mitte ♿		56	**23**.14	**23**.56	**23**.56	**0**.56	**0**.56	**1**.56	56	**23**.14	**23**.56	**0**.56	**1**.56	56	**23**.14	**23**.56	**23**.56	**0**.56	**0**.56
- Herdecke Kirche ♿ (Bstg 2)		57							57					57					
- Breddestr.		59							59					59					
- Berliner Str.		**23**.01							**23**.01					**23**.01					
- Nacken		**23**.02							**23**.02					**23**.02					
- Herdecke Rathaus ♿			**23**.15	**23**.57		**0**.57				**23**.15	**23**.57	**0**.57			**23**.15	**23**.57		**0**.57	
- Attenbergstr./ Bahnhof DB			16	58		58				16	58	58			16	58		58	
- Herdecker Bach			18	**0**.00		**1**.00				18	**0**.00	**1**.00			18	**0**.00		**1**.00	
- Gahlenfeldstr. ♿			19	01		01				19	01	01			19	01		01	
- Nierfeldstr. ♿			22	04		04				22	04	04			22	04		04	
- Am Hegede			24	06		06				24	06	06			24	06		06	
- Schanze ♿			**23**.26	08		08				**23**.26	08	08			**23**.26	08		08	
Dortmund Spissenagelstraße ♿				11		11					11	11				11		11	
- Osthoffweg				13		13					13	13				13		13	
- Wohnstift Augustinum ♿				15		15					15	15				15		15	
- Kirchhörde Bf DB				17		17					17	17				17		17	
- Kirchhörde ♿	an			**0**.20		**1**.20					**0**.20	**1**.20				**0**.20		**1**.20	

47 = an Vorfeiertagen und in Nächten auf Samstag, Sonn- und Feiertag.

NE19

Hagen Hbf DB Ⓢ - Stadtmitte - Höing - Boelerheide - Herdecke - Nacken - Schanze - DO-Kirchhörde

NE19

NE19

sonn- und feiertags

Haltestellen		Abfahrtszeiten
		47
Hagen Hbf DB ♿ (Bstg 4)	ab	1.24
- Stadtmitte ♿ (Bstg 5)	an	1.29
- Stadtmitte ♿ (Bstg 5)	ab	1.32
- Hildegardis-Schule		35
- Höing		37
- Sportpark Ischeland		38
- Houbenstr.		39
- Boeler Str. (Bstg 4)		40
- Hameckestr.		42
- Grimmestr.		43
- Vereinsstr.		44
- Boelerheide (Bstg 4)		45
- Niedernhofstr. (Bstg 2)		49
- Eckeseyer Str.		50
- Geitebrücke		51
- Weststr.		52
Herdecke Hengsteyseestr. ♿		55
- Herdecke Mitte ♿		1.56
- Herdecke Kirche ♿ (Bstg 2)		
- Breddestr.		
- Berliner Str.		
- Nacken		
- Herdecke Rathaus ♿		
- Attenbergstr./ Bahnhof DB		
- Herdecker Bach		
- Gahlenfeldstr. ♿		
- Nierfeldstr. ♿		
- Am Hegede		
- Schanze ♿		
Dortmund Spissenagelstraße ♿		
- Osthoffweg		
- Wohnstift Augustinum ♿		
- Kirchhörde Bf DB		
- Kirchhörde ♿	an	

47 = an Vorfeiertagen und in Nächten auf Samstag, Sonn- und Feiertag.

NE19

Hagen Hbf DB S - Stadtmitte - Höing - Boelerheide - Herdecke - Nacken - Schanze - DO-Kirchhörde

NE19

NE19

montags bis freitags

| Haltestellen | | |

NE20

Haltestellen		montags bis freitags			samstags			sonn- und feiertags
		Abfahrtszeiten						
			A		A	B		B	C
Droote U		0.44	1.44		4.44	0.44		7.44	0.44
Kautskystraße		45	45		45	45		45	45
Simmelweg		46	46		46	46		46	46
Feuerwache Scharnhorst		46	46		46	46		46	46
Flughafenstraße U		47	47		47	47		47	47
Westholz		48	48		48	48		48	48
DO-Scharnhorst Bf		50	50		50	50		50	50
Kreuzweg		51	51		51	51		51	51
Heßlingsweg		52	52		52	52		52	52
Breitscheidstraße		53	53		53	53		53	53
Auf der Mühle		54	54	alle	54	54	alle	54	54
Brackel Kirche	an	0.55	1.55	60	4.55	0.55	60	7.55	0.55
Brackel Kirche	ab	1.00	2.00	Min.	5.00	1.00	Min.	8.00	1.00
DO-Brackel S		01	01		01	01		01	01
Graffweg		02	02		02	02		02	02
Arcostraße		03	03		03	03		03	03
Funkturmsiedlung		04	04		04	04		04	04
Haslindestraße		05	05		05	05		05	05
Buddenacker		06	06		06	06		06	06
Schleefstraße		09	09		09	09		09	09
Köln-Berliner Straße		09	09		09	09		09	09
Vieselerhofstraße		10	10		10	10		10	10
Lübckerhofstraße		1.11	2.11		5.11	1.11		8.11	1.11

Keine Anwendung des Kurzstreckentarifs auf den NachtExpress-Linien

Anschlussgarantie zu den NachtExpress-Linien siehe nach der letzten NE Fahrplantabelle

In den Nächten zu den Feiertagen wie samstags

A = in der Nacht von Freitag auf Samstag B = in der Nacht von Samstag auf Sonntag C = in der Nacht von Sonntag auf Montag und nach Feiertagen

DSW21 Aplerbeck - Neuasseln - Brackel - Scharnhorst

NE20

montags bis freitags | samstags | sonn- und feiertags

Haltestellen		Abfahrtszeiten								
			A		A	B	B		B	C
Lübckerhofstraße		0.17	1.17		4.17	0.14	1.17		7.17	0.14
Vieselerhofstraße		18	18		18	15	18		18	15
Köln-Berliner Straße		18	18		18	15	18		18	15
Schleefstraße		19	19		19	16	19		19	16
Buddenacker		22	22		22	19	22		22	19
Haslindestraße		23	23		23	20	23		23	20
Funkturmsiedlung		24	24		24	21	24		24	21
Arcostraße		25	25		25	22	25		25	22
Graffweg		26	26		26	23	26		26	23
DO-Brackel S		27	27		27	24	27		27	24
Brackel Kirche	an	0.28	1.28	alle	4.28	0.25	1.28	alle	7.28	0.25
Brackel Kirche	ab	0.30	1.30	60	4.30	0.30	1.30	60	7.30	0.30
Auf der Mühle		31	31	Min.	31	31	31	Min.	31	31
Breitscheidstraße		32	32		32	32	32		32	32
Heßlingsweg		33	33		33	33	33		33	33
Kreuzweg		34	34		34	34	34		34	34
DO-Scharnhorst Bf		35	35		35	35	35		35	35
Westholz		37	37		37	37	37		37	37
Flughafenstraße U		38	38		38	38	38		38	38
Feuerwache Scharnhorst		39	39		39	39	39		39	39
Scharnhorst Zentrum U		40	40		40	40	40		40	40
Schäffleweg		41	41		41	41	41		41	41
Stresemannstraße		42	42		42	42	42		42	42
Droote U		0.43	1.43		4.43	0.43	1.43		7.43	0.43

Keine Anwendung des Kurzstreckentarifs auf den NachtExpress-Linien
Anschlussgarantie zu den NachtExpress-Linien siehe nach der letzten NE Fahrplantabelle
In den Nächten zu den Feiertagen wie samstags

A = in der Nacht von Freitag auf Samstag B = in der Nacht von Samstag auf Sonntag C = in der Nacht von Sonntag auf Montag und nach Feiertagen

NE22

NE22

montags bis freitags | samstags | sonn- und feiertags

Haltestellen	Abfahrtszeiten							
		A		A	B		B	C
Reinoldikirche U	**0**.15	**1**.15		**4**.15	**0**.15		**7**.15	**0**.15
Geschwister-Scholl-Straße U	17	17		17	17		17	17
Borsigplatz	19	19		19	19		19	19
Hoeschpark	21	21		21	21		21	21
Im Spähenfelde	22	22		22	22		22	22
Hallesche Straße	24	24		24	24		24	24
Kasseler Straße	25	25		25	25		25	25
Hannöversche Straße	27	27	alle	27	27	alle	27	27
Springorumstraße	29	29	60	29	29	60	29	29
Mödershof	31	31	Min.	31	31	Min.	31	31
Grunewald	32	32		32	32		32	32
Siegfried-Drupp-Straße	33	33		33	33		33	33
Gleiwitzstraße U	34	34		34	34		34	34
Mansfeldstraße	35	35		35	35		35	35
Lautastraße	36	36		36	36		36	36
Simmelweg	37	37		37	37		37	37
Kautskystraße	38	38		38	38		38	38
Droote U	**0**.39	**1**.39		**4**.39	**0**.39		**7**.39	**0**.39

Keine Anwendung des Kurzstreckentarifs auf den NachtExpress-Linien

Anschlussgarantie zu den NachtExpress-Linien siehe nach der letzten NE Fahrplantabelle

In den Nächten zu den Feiertagen wie samstags

A = in der Nacht von Freitag auf Samstag B = in der Nacht von Samstag auf Sonntag C = in der Nacht von Sonntag auf Montag und nach Feiertagen

NE22 DSW21

Scharnhorst - Kurl - Husen - Lanstrop - Derne - Kirchderne - Eving - Immermannstaße - Hauptbahnhof - Reinoldikirche

montags bis freitags | **samstags** | **sonn- und feiertags**

Haltestellen	Abfahrtszeiten								
	D	A		A	B		B	B	C
Droote U	0.45	0.45		4.45	0.45		6.45	7.45	0.45
Lübbringweg	46	46		46	46		46	46	46
Greveler Straße	48	48		48	48		48	48	48
Kurl Friedhof	49	49		49	49		49	49	49
Mühlackerstraße/Kurl Bf	50	50		50	50		50	50	50
Kurl Krankenhaus	51	51		51	51		51	51	51
Flemerskamp	52	52		52	52		52	52	52
Fohlenkampstraße	53	53		53	53		53	53	53
Wicker Heck	54	54		54	54		54	54	54
Lohheide	55	55		55	55		55	55	55
Wickeder Straße	56	56		56	56		56	56	56
Haustenbecke	57	57		57	57		57	57	57
DO-Kurl Bf	58	58		58	58		58	58	58
Kurl Friedhof	59	59		59	59		59	59	59
Bönninghauser Straße	1.00	1.00		5.00	1.00		7.00	8.00	1.00
Scheitenskamp	01	01		01	01		01	01	01
Alekestraße	02	02	alle	02	02	alle	02	02	02
Schafstallstraße	03	03	60	03	03	60	03	03	03
Steinhofstraße	04	04	Min.	04	04	Min.	04	04	04
Färberstraße	1.05	05		05	05		05	8.05	1.05
Lanstrop Friedhof		06		06	06		06		
Grevel Wasserturm		07		07	07		07		
Am Brandhof		08		08	08		08		
Hostedde		09		09	09		09		
Schleipweg		10		10	10		10		
DO-Derne Bf		11		11	11		11		
Beylingstraße		12		12	12		12		
Hostedder Berg		13		13	13		13		
Kirchderne Kirche		14		14	14		14		
Franz-Zimmer-Siedlung U		16		16	16		16		
Hessische Straße		17		17	17		17		
Grüne Tanne		18		18	18		18		
Holtkottenweg		19		19	19		19		
Eving Markt		20		20	20		20		
Preußische Straße		1.21		5.21	1.21		7.21		

NE22 DSW21 Scharnhorst - Kurl - Husen - Lanstrop - Derne - Kirchderne - Eving - Immermannstaße - Hauptbahnhof - Reinoldikirche NE22

Eving Gewerbepark	**1**.23		**5**.23	**1**.23		**7**.23		
Güterstraße U	25		25	25		25		
Immermannstr./Klinikz. Nord U	26		26	26		26		
Hackländerplatz	27	alle	27	27	alle	27		
Münsterstraße U	28	60	28	28	60	28		
Schützenstraße U	30	Min.	30	30	Min.	30		
Kirchenstraße	32		32	32		32		
Dortmund Hbf DB S U	34		34	34		34		
Reinoldikirche U	**1**.38		**5**.38	**1**.38		**7**.38		

Keine Anwendung des Kurzstreckentarifs auf den NachtExpress-Linien
In den Nächten zu den Feiertagen wie samstags

A = in der Nacht von Freitag auf Samstag D = in den Nächten von Montag bis Donnerstag B = in der Nacht von Samstag auf Sonntag
C = in der Nacht von Sonntag auf Montag und nach Feiertagen

DSW21 **Scharnhorst - Kurl - Husen - Lanstrop - Derne - Kirchderne - Eving - Immermannstaße - Hauptbahnhof - Reinoldikirche**

NE22 NE22

NE24

Haltestellen	montags bis freitags				samstags				sonn- und feiertags
	Abfahrtszeiten								
		A		A	B	B		B	C
Lübckerhofstraße		1.17		5.17		1.17		7.17	
Aplerbeck U	0.18	18		18	0.18	18		18	0.18
Aplerbeck Markt	19	19		19	19	19		19	19
Benediktinerstraße	20	20		20	20	20		20	20
Stoppelmannsweg	20	20		20	20	20		20	20
Wichburgstraße	21	21		21	21	21		21	21
Wilbergstraße	22	22		22	22	22		22	22
Apolloweg	23	23		23	23	23		23	23
DO-Aplerbeck Süd Bf	24	24		24	24	24		24	24
Schewenort	25	25		25	25	25		25	25
Falterweg	26	26		26	26	26		26	26
Schwerter Wald	27	27		27	27	27		27	27
Nathe	29	29		29	29	29		29	29
Möhneweg	30	30		30	30	30		30	30
Volmehang	31	31		31	31	31		31	31
Aplerbecker-Mark-Straße	32	32		32	32	32		32	32
Tunnelweg	33	33	alle	33	33	33	alle	33	33
Aplerbecker Schulstraße	34	34	60	34	34	34	60	34	34
Genfer Weg	35	35	Min.	35	35	35	Min.	35	35
Canarisstraße	36	36		36	36	36		36	36
Fresienstraße	37	37		37	37	37		37	37
Schlagbaumstraße	38	38		38	38	38		38	38
DO-Sölde Bf	40	40		40	40	40		40	40
Gießereistraße	41	41		41	41	41		41	41
Jasminstraße	42	42		42	42	42		42	42
Schlagbaumstraße	43	43		43	43	43		43	43
Primelstraße	45	45		45	45	45		45	45
Agavenstraße	46	46		46	46	46		46	46
Gladiolenstraße	47	47		47	47	47		47	47
Bodieckstraße	48	48		48	48	48		48	48
Resedastraße	49	49		49	49	49		49	49
Sölderholz	50	50		50	50	50		50	50
Eichholzstraße	51	51		51	51	51		51	51
Lambergstraße	52	52		52	52	52		52	52
Lichtendorf Schule	0.53	1.53		5.53	0.53	1.53		7.53	0.53

NE24

Lichtendorf	**0**.54	**1**.54	**5**.54	**0**.54	**1**.54	**7**.54	**0**.54

Keine Anwendung des Kurzstreckentarifs auf den NachtExpress-Linien
In den Nächten zu den Feiertagen wie samstags

A = in der Nacht von Freitag auf Samstag **B** = in der Nacht von Samstag auf Sonntag **C** = in der Nacht von Sonntag auf Montag und nach Feiertagen

NE24

NE24

montags bis freitags | **samstags** | **sonn- und feiertags**

Haltestellen	Abfahrtszeiten								
		A		A	B		B	C
Lichtendorf	**0**.54	**1**.54		**5**.54	**0**.54		**7**.54	**0**.54
Sölderholz	55	55		55	55		55	55
Resedastraße	56	56		56	56		56	56
Bodieckstraße	57	57		57	57		57	57
Schlagbaumstraße	**1**.00	**2**.00	alle	**6**.00	**1**.00	alle	**8**.00	**1**.00
DO-Sölde Bf	01	01	60	01	01	60	01	01
Nathmerichstraße	02	02	Min.	02	02	Min.	02	02
Sölde Friedhof	03	03		03	03		03	03
Schleefstraße	05	05		05	05		05	05
Köln-Berliner Straße	05	05		05	05		05	05
Vieselerhofstraße	06	06		06	06		06	06
Lübckerhofstraße	**1**.07	**2**.07		**6**.07	**1**.07		**8**.07	**1**.07

Keine Anwendung des Kurzstreckentarifs auf den NachtExpress-Linien
In den Nächten zu den Feiertagen wie samstags

A = in der Nacht von Freitag auf Samstag B = in der Nacht von Samstag auf Sonntag C = in der Nacht von Sonntag auf Montag und nach Feiertagen

NE24

DSW21

Lichtendorf - Sölderholz - Sölde - Aplerbeck

NE24

NE NE25

montags bis freitags **samstags** **sonn- und feiertags**

Haltestellen	Abfahrtszeiten								
		A		A		B		B		C
DO-Hörde Bf U	**0**.05	**1**.05		**5**.05		**0**.05		**7**.05		**0**.05
Hörde Friedhof	06	06		06		06		06		06
Am Grimmelsiepen	07	07		07		07		07		07
Am Marksbach	07	07		07		07		07		07
Overgünne	08	08		08		08		08		08
Am Lohbach	09	09		09		09		09		09
Haselhoffstraße	10	10		10		10		10		10
Bekassinenweg	11	11		11		11		11		11
Berghofen Zentrum	13	13	alle	13		13	alle	13		13
Berghofer Schulstraße	13	13	60	13		13	60	13		13
Iltisweg	14	14	Min.	14		14	Min.	14		14
Schwerter Wald	16	16		16		16		16		16
Nathe	18	18		18		18		18		18
Freischütz	19	19		19		19		19		19
Bergstraße	20	20		20		20		20		20
Talweg	21	21		21		21		21		21
Ostendamm	22	22		22		22		22		22
Hastingsallee	23	23		23		23		23		23
Schwerte ZOB	**0**.24	**1**.24		**5**.24		**0**.24		**7**.24		**0**.24

Keine Anwendung des Kurzstreckentarifs auf den NachtExpress-Linien
In den Nächten zu den Feiertagen wie samstags

A = in der Nacht von Freitag auf Samstag B = in der Nacht von Samstag auf Sonntag C = in der Nacht von Sonntag auf Montag und nach Feiertagen

NE NE25

montags bis freitags | **samstags** | **sonn- und feiertags**

Haltestellen	Abfahrtszeiten								
		A		A		B		B	C
Schwerte ZOB	**0**.27	**1**.27		**5**.27		**0**.27		**6**.27	**0**.27
Hastingsallee	28	28		28		28		28	28
Ostendamm	29	29		29		29		29	29
Talweg	30	30		30		30		30	30
Bergstraße	32	32		32		32		32	32
Freischütz	33	33		33		33		33	33
Nathe	34	34	alle	34		34	alle	34	34
Schwerter Wald	36	36	60	36		36	60	36	36
Iltisweg	37	37	Min.	37		37	Min.	37	37
Berghofer Schulstraße	37	37		37		37		37	37
Berghofen Zentrum	38	38		38		38		38	38
Kleiberweg	39	39		39		39		39	39
Emschertor	41	41		41		41		41	41
Bickestraße	42	42		42		42		42	42
Bickefeld	43	43		43		43		43	43
DO-Hörde Bf U	**0**.44	**1**.44		**5**.44		**0**.44		**6**.44	**0**.44

Keine Anwendung des Kurzstreckentarifs auf den NachtExpress-Linien
In den Nächten zu den Feiertagen wie samstags

A = in der Nacht von Freitag auf Samstag B = in der Nacht von Samstag auf Sonntag C = in der Nacht von Sonntag auf Montag und nach Feiertagen

NE25

DSW21 Schwerte - DO-Schwerter Wald - Berghofen - Hörde

NE25 NE

DSW21 NE40

Aplerbeck - Hörde - Brünninghausen - Hombruch - Barop - Eichlinghofen - Oespel - Kley - Germania - Lütgendortmund

NE40

montags bis freitags | **samstags** | **sonn- und feiertags** →

Haltestellen		Abfahrtszeiten											
		X	A	BX		BX	CX	CX		CX	C	DX	D
Lübckerhofstraße			1.15	1.15		4.15		1.15		7.15	8.15		1.15
Aplerbeck U		0.16	16	16		16	0.16	16		16	16	0.16	16
Aplerbeck Markt		17	17	17		17	17	17		17	17	17	17
Aplerbecker Bahnhofstraße		18	18	18		18	18	18		18	18	18	18
Am Dreisch		19	19	19		19	19	19		19	19	19	19
Erlenbachstraße		20	20	20		20	20	20		20	20	20	20
Schürener Straße		21	21	21		21	21	21		21	21	21	21
Adelenstraße		22	22	22		22	22	22		22	22	22	22
Kaiserberg		23	23	23		23	23	23		23	23	23	23
Emschertor		24	24	24		24	24	24		24	24	24	24
Bickestraße		25	25	25		25	25	25		25	25	25	25
Bickefeld		26	26	26		26	26	26		26	26	26	26
DO-Hörde Bf U	an	0.27	1.27	1.27		4.27	0.27	1.27		7.27	8.27	0.27	1.27
DO-Hörde Bf U	ab	0.30	1.30	1.30		4.30	0.30	1.30		7.30	8.30	0.30	1.30
Hochofenstraße		31	31	31		31	31	31		31	31	31	31
Hörder Neumarkt		32	32	32		32	32	32		32	32	32	32
Teutonenstraße		33	33	33	alle	33	33	33	alle	33	33	33	33
Entenpoth		34	34	34	60	34	34	34	60	34	34	34	34
Pferdebachtal		35	35	35	Min.	35	35	35	Min.	35	35	35	35
Nortkirchenstraße/Wilo		36	36	36		36	36	36		36	36	36	36
Rombergpark U		37	37	37		37	37	37		37	37	37	37
Brünninghausen		39	39	39		39	39	39		39	39	39	39
Brünninghausen Betriebshof		40	1.40	40		40	40	40		40	8.40	40	1.40
Renninghausen		41		41		41	41	41		41		41	
Reichenberger Straße		42		42		42	42	42		42		42	
Am Hombruchsfeld		42		42		42	42	42		42		42	
Am Kohlufer		43		43		43	43	43		43		43	
Löttringhauser Straße		44		44		44	44	44		44		44	
Gablonzstraße		45		45		45	45	45		45		45	
Am Gemeindehaus		46		46		46	46	46		46		46	
Luisenschachtstraße		47		47		47	47	47		47		47	
Barop Parkhaus U		49		49		49	49	49		49		49	
Am Hedreisch		50		50		50	50	50		50		50	
Am Gardenkamp		51		51		51	51	51		51		51	
Eichlinghofen H-Bahn		0.52		1.52		4.52	0.52	1.52		7.52		0.52	

NE40

DSW21 Aplerbeck - Hörde - Brünninghausen - Hombruch - Barop - Eichlinghofen - Oespel - Kley - Germania - Lütgendortmund

NE40

Eichlinghofen	**0**.53		**1**.53		**4**.53	**0**.53		**1**.53		**7**.53	**0**.53
Airwin	55		55		55	55		55		55	55
Steinsweg	56		56		56	56		56		56	56
Hedwigstraße	57		57		57	57		57		57	57
Kleybredde	58		58		58	58		58		58	58
Dorneystraße	59		59		59	59		59		59	59
Echeloh	59		59	alle	59	59		59	alle	59	59
DO-Kley Ⓢ	**1**.00		**2**.00	60	**5**.00	**1**.00		**2**.00	60	**8**.00	**1**.00
Kleyer Weg	02		02	Min.	02	02		02	Min.	02	02
DO-Germania Ⓢ	03		03		03	03		03		03	03
Am Düppersholl	04		04		04	04		04		04	04
Neu-Crengeldanz-Straße	05		05		05	05		05		05	05
Weidenhope	06		06		06	06		06		06	06
Theresenstraße	07		07		07	07		07		07	07
DO-Lütgendortmund Ⓢ	**1**.08		**2**.08		**5**.08	**1**.08		**2**.08		**8**.08	**1**.08

Keine Anwendung des Kurzstreckentarifs auf den NachtExpress-Linien
In den Nächten zu den Feiertagen wie samstags

B = in der Nacht von Freitag auf Samstag **C** = in der Nacht von Samstag auf Sonntag **D** = in der Nacht von Sonntag auf Montag und nach Feiertagen
A = in den Nächten von Montag bis Donnerstag **X** = fährt ab DO-Lütgendortmund Ⓢ als Linie NE9 weiter in Richtung Stadtmitte

NE40

NE40

montags bis freitags | **samstags** | **sonn- und feiertags**

Haltestellen		Abfahrtszeiten									
			A	B		B		C		C		D	D
DO-Lütgendortmund Ⓢ		0.19	0.19	1.19		4.19		0.19		7.19		0.19	0.19
Theresenstraße		19	19	19		19		19		19		19	19
Weidenhope		20	20	20		20		20		20		20	20
Neu-Crengeldanz-Straße		20	20	20		20		20		20		20	20
Am Düppersholl		21	21	21		21		21		21		21	21
DO-Germania Ⓢ	an	0.22	0.22	1.22		4.22		0.22		7.22		0.22	0.22
DO-Germania Ⓢ	ab	0.23	0.23	1.23		4.23		0.23		7.23		0.23	0.23
Kleyer Weg		24	24	24		24		24		24		24	24
DO-Kley Ⓢ		26	26	26		26		26		26		26	26
Echeloh		27	27	27		27		27		27		27	27
Dorneystraße		28	28	28		28		28		28		28	28
Kleybredde		29	29	29		29		29		29		29	29
Hedwigstraße		30	30	30		30		30		30		30	30
Steinsweg		31	31	31		31		31		31		31	31
Airwin		32	32	32		32		32		32		32	32
Eichlinghofen		34	34	34		34		34		34		34	34
Eichlinghofen H-Bahn		34	34	34	alle	34		34	alle	34		34	34
Am Gardenkamp		35	35	35	60	35		35	60	35		35	35
Am Hedreisch		37	37	37	Min.	37		37	Min.	37		37	37
Barop Parkhaus U		39	39	39		39		39		39		39	39
Luisenschachtstraße		40	40	40		40		40		40		40	40
Am Gemeindehaus		41	41	41		41		41		41		41	41
Gablonzstraße	an	0.42	0.42	1.42		4.42		0.42		7.42		0.42	0.42
Gablonzstraße	ab	0.45	0.43	1.45		4.45		0.45		7.45		0.45	0.43
Reichenberger Straße		46	44	46		46		46		46		46	44
Renninghausen		47	0.45	47		47		47		47		47	0.45
Brünninghausen Betriebshof		48		48		48		48		48		48	
Brünninghausen		49		49		49		49		49		49	
Rombergpark U		51		51		51		51		51		51	
Nortkirchenstraße/Wilo		52		52		52		52		52		52	
Pferdebachtal		53		53		53		53		53		53	
Entenpoth		54		54		54		54		54		54	
Teutonenstraße		55		55		55		55		55		55	
Hörder Neumarkt		56		56		56		56		56		56	
Hochofenstraße		0.57		1.57		4.57		0.57		7.57		0.57	

DSW21

NE40

Lütgendortmund - Germania - Kley - Oespel - Eichlinghofen - Barop - Hombruch - Brünninghausen - Hörde - Aplerbeck

NE40

DSW21 Lütgendortmund - Germania - Kley - Oespel - Eichlinghofen - Barop - Hombruch - Brüninghausen - Hörde - Aplerbeck

VE40

DO-Hörde Bf U	an	**0**.58	**1**.58		**4**.58	**0**.58		**7**.58	**0**.58
DO-Hörde Bf U	ab	**1**.00	**2**.00		**5**.00	**1**.00		**8**.00	**1**.00
Bickefeld		02	02		02	02		02	02
Bickestraße		03	03		03	03		03	03
Emschertor		04	04		04	04		04	04
Kaiserberg		05	05	alle	05	05	alle	05	05
Adelenstraße		06	06	60	06	06	60	06	06
Schürener Straße		07	07	Min.	07	07	Min.	07	07
Erlenbachstraße		08	08		08	08		08	08
Am Dreisch		09	09		09	09		09	09
Aplerbecker Bahnhofstraße		09	09		09	09		09	09
Aplerbeck Markt		11	11		11	11		11	11
Aplerbeck U		12	12		12	12		12	12
Lübckerhofstraße		**1**.13	**2**.13		**5**.13	**1**.13		**8**.13	**1**.13

Keine Anwendung des Kurzstreckentarifs auf den NachtExpress-Linien
In den Nächten zu den Feiertagen wie samstags

B = in der Nacht von Freitag auf Samstag C = in der Nacht von Samstag auf Sonntag D = in der Nacht von Sonntag auf Montag und nach Feiertagen
A = in den Nächten von Montag bis Donnerstag

VE40

Anschlussgarantie im NachtExpress DSW21

NE 2 zur Linie NE 20 aus der Stadtmitte über Eving / Derne in Richtung Brackel

Linie NE 2 in Richtung Scharnhorst

Reinoldikirche	Umstieg	Ankunft	zur Linie	Abfahrt	in Richtung	Hinweis**
00.45	Haltestelle Droote	01.30	NE 20	01.44	Aplerbeck	an A
01.45		02.30		02.44		an A
02.45		03.30		03.44		an A
03.45		04.30		04.44		an A
04.45		05.30		05.44		an B
05.45		06.30		06.44		an B
06.45		07.30		07.44		an B

NE 3 zur NE 20 aus der Stadtmitte in Richtung Scharnhorst bzw. Funkturmsiedlung / Aplerbeck

Linie NE 3 in Richtung Wickede

Reinoldikirche	Umstieg	Ankunft	zur Linie	Abfahrt	in Richtung	Hinweis**
00.45	Haltestelle Brackel Kirche	00.58	NE 20	01.00	Aplerbeck	täglich
01.45		01.58		02.00		an A
02.45		02.58		03.00		an A
03.45		03.58		04.00		an A
04.45		04.58		05.00		an A
05.45		05.58		06.00		an B
06.45		06.58		07.00		an B

NE 2 zur NE 22 aus der Stadtmitte über Eving / Derne nach Lanstrop

Linie 2 NE in Richtung Scharnhorst

Reinoldikirche	Umstieg	Ankunft	zur Linie	Abfahrt	in Richtung	Hinweis**
00.45	Haltestelle Droote	01.30	NE 22	01.45	Lanstrop	an A
01.45		02.30		02.45		an A
02.45		03.30		03.45		an A
03.45		04.30		04.45		an A
04.45		05.30		05.45		an B
05.45		06.30		06.45		an B
06.45		07.30		07.45		an B

NE 4 zur NE 20 aus der Stadtmitte in Richtung Brackel / Scharnhorst

Linie NE 4 in Richtung Aplerbeck

Reinoldikirche	Umstieg	Ankunft	zur Linie	Abfahrt	in Richtung	Hinweis**
00.45	Haltestelle Lübckerhofstr.	01.08	NE 20	01.17	Scharnhorst	an A
01.45		02.08		02.17		an A
02.45		03.08		03.17		an A
03.45		04.08		04.17		an A
04.45		05.08		05.17		an B
05.45		06.08		06.17		an B
06.45		07.08		07.17		an B

NE 3 zur Linie NE 20 aus der Stadtmitte in Richtung Scharnhorst bzw. Funkturmsiedlung / Aplerbeck

Linie NE 3 in Richtung Wickede

Reinoldikirche	Umstieg	Ankunft	zur Linie	Abfahrt	in Richtung	Hinweis**
00.15	Haltestelle Brackel Kirche	00.28	NE 20	00.30	Scharnhorst	täglich
01.15		01.28		01.30		an A
02.15		02.28		02.30		an A
03.15		03.28		03.30		an A
04.15		04.28		04.30		an A
05.15		05.28		05.30		an B
06.15		06.28		06.30		an B
07.15		07.28		07.30		an B

Zeichenerklärung

an A = nur in den Nächten fr/sa, sa/so und vor Feiertagen; an B = nur in den Nächten sa/so und vor Feiertagen; außer A = nur in den Nächten Sonntag/Montag sowie montags bis donnerstags; *Direktfahrt = kein Umsteigen erforderlich, Fahrzeug wechselt Liniennummer; **siehe Fahrplantabelle

Anschlussgarantie im NachtExpress DSW21

NE 4 zur NE 24 aus der Stadtmitte nach Sölde und Lichtendorf

Linie NE 4 in Richtung Aplerbeck

Reinoldikirche	Umstieg	Ankunft	zur Linie	Abfahrt	in Richtung	Hinweis**
00.45	Haltestelle Lübckerhofstr.	01.08	NE 24	01.17	Lichtendorf	an A
01.45		02.08		02.17		an A
02.45		03.08		03.17		an A
03.45		04.08		04.17		an A
04.45		05.08		05.17		an A
05.45		06.08		06.17		an B
06.45		07.08		07.17		an B

NE 6 zur NE 25 aus der Stadtmitte nach Berghofen und Schwerte

Linie NE 6 in Richtung Reichsmark

Reinoldikirche	Umstieg	Ankunft	zur Linie	Abfahrt	in Richtung	Hinweis**
00.45	Haltestelle DO-Hörde Bf	00.56	NE 25	01.05	Schwerte	an A
01.45		01.56		02.05		an A
02.45		02.56		03.05		an A
03.45		03.56		04.05		an A
04.45		04.56		05.05		an A
05.45		05.56		06.05		an B
06.45		06.56		07.05		an B

NE 4 zur NE 40 aus der Stadtmitte in Richtung Hörde

Linie NE 4 in Richtung Aplerbeck

Reinoldikirche	Umstieg	Ankunft	zur Linie	Abfahrt	in Richtung	Hinweis**
00.45	Haltestelle Lübckerhofstr.	01.08	NE 40	01.13	Brünningh.	außer A
				01.13	Lütgen-dortmund	an A
01.45		02.08		02.13		an A
02.45		03.08		03.13		an A
03.45		04.08		04.13		an A
04.45		05.08		05.13		an B
05.45		06.08		06.13		an B
06.45		07.08		07.13		an B

NE 6 zur NE 40 aus der Stadtmitte in Richtung Aplerbeck

Linie NE 6 in Richtung Reichsmark

Reinoldikirche	Umstieg	Ankunft	zur Linie	Abfahrt	in Richtung	Hinweis**
00.45	Haltestelle DO-Hörde Bf	00.56	NE 40	01.00	Aplerbeck	täglich
01.45		01.56		02.00		an A
02.45		02.56		03.00		an A
03.45		03.56		04.00		an A
04.45		04.56		05.00		an A
05.45		05.56		06.00		an B
06.45		06.56		07.00		an B

NE 5 zur NE 40 aus der Stadtmitte in Richtung Hombruch

Linie NE 5 in Richtung Holzen

Reinoldikirche	Umstieg	Ankunft	zur Linie	Abfahrt	in Richtung	Hinweis**
00.15	Haltestelle DO-Hörde Bf	00.27	NE 40	00.30	Lütgendort.	täglich
01.15		01.27		01.30	Brünningh.	so- do
01.15		01.27		01.30	Lütgen-dortmund	an A
02.15		02.27		02.30		an A
03.15		03.27		03.30		an A
04.15		04.27		04.30		an A
05.15		05.27		05.30		an B
06.15		06.27		06.30		an B
07.15		07.27		07.30		an B

Zeichenerklärung

an A = nur in den Nächten fr/sa, sa/so und vor Feiertagen; an B = nur in den Nächten sa/so und vor Feiertagen; außer A = nur in den Nächten Sonntag/Montag sowie montags bis donnerstags; *Direktfahrt = kein Umsteigen erforderlich, Fahrzeug wechselt Liniennummer; **siehe Fahrplantabelle

Anschlussgarantie im NachtExpress DSW21

NE 7 zur NE 40 aus der Stadtmitte in Richtung Hörde / Aplerbeck bzw. Lütgendortmund

Linie NE 7 in Richtung Hombruch

Reinoldikirche	Umstieg	Ankunft	zur Linie	Abfahrt	in Richtung	Hinweis**
00.15	Haltestelle Gablonzstr.	00.41	NE 40	00.45	Aplerbeck	täglich
01.15		01.41		01.43		an A
02.15		02.41		02.43		an A
03.15		03.41		03.43		an A
04.15		04.41		04.43		an A
05.15		05.41		05.43		an B
06.15		06.41		06.43		an B
07.15		07.41		07.43		an B
00.15		00.41		00.45	Lütgen-dortmund	täglich
01.15		01.41		01.45		an A
02.15		02.41		02.45		an A
03.15		03.41		03.45		an A
04.15		04.41		04.45		an A
05.15		05.41		05.45		an B
06.15		06.41		06.45		an B
07.15		07.41		07.45		an B

NE 9 zur NE 40 aus der Stadtmitte in Richtung Hombruch

Linie NE 9 in Richtung Lütgendortmund

Reinoldikirche	Umstieg	Ankunft	zur Linie	Abfahrt	in Richtung	Hinweis**
00.45	Haltestelle DO-Lütgen-dortmund S	01.14	NE 40	01.19	Brünningh.	außer A
				01.19	Aplerbeck	an A*
01.45		02.14		02.19		an A*
02.45		03.14		03.19		an A*
03.45		04.14		04.19		an A*
04.45		05.14		05.19		an B*
05.45		06.14		06.19		an B*
06.45		07.14		07.19		an B*

NE 12 zur NE 40 aus der Stadtmitte in Richtung Hombruch

Linie NE 12 in Richtung Lütgendortmund

Reinoldikirche	Umstieg	Ankunft	zur Linie	Abfahrt	in Richtung	Hinweis**
00.45	Haltestelle DO-Lütgen-dortmund S	01.13	NE 40	01.19	Brünningh.	außer A
00,45				01.19	Aplerbeck	an A
01.45		02.13		02.19		an A
02.45		03.13		03.19		an A
03.45		04.13		04.19		an A
04.45		05.13		05.19		an B
05.45		06.13		06.19		an B
06.45		07.13		07.19		an B

NE 20 zur NE 22 aus Aplerbeck / Brackel in Richtung Lanstrop

Linie NE 20 in Richtung Scharnhorst

Lübkerhofstr.	Umstieg	Ankunft	zur Linie	Abfahrt	in Richtung	Hinweis**
00.17	Haltestelle Droote	00.43	NE 22	00.45	Lanstrop	täglich
01.17		01.43		01.45		an A
02.17		02.43		02.45		an A
03.17		03.43		03.45		an A
04.17		04.43		04.45		an A
05.17		05.43		05.45		an B
06.17		06.43		06.45		an B
07.17		07.43		07.45		an B

NE 20 zur NE 24 aus Scharnhorst / Brackel nach Sölde und Lichtendorf

Linie NE 20 in Richtung Aplerbeck

Droote	Umstieg	Ankunft	zur Linie	Abfahrt	in Richtung	Hinweis**
00.44	Haltestelle Lübckerhofstr.	01.11	NE 24	01.17	Lichtendorf	an A
01.44		02.11		02.17		an A
02.44		03.11		03.17		an A
03.44		04.11		04.17		an A
04.44		05.11		05.17		an A
05.44		06.11		06.17		an B
06.44		07.11		07.17		an B

Zeichenerklärung

an A = nur in den Nächten fr/sa, sa/so und vor Feiertagen; an B = nur in den Nächten sa/so und vor Feiertagen; außer A = nur in den Nächten Sonntag/Montag sowie montags bis donnerstags; *Direktfahrt = kein Umsteigen erforderlich, Fahrzeug wechselt Liniennummer; **siehe Fahrplantabelle

Anschlussgarantie im NachtExpress DSW21

NE 20 zur NE 40 aus Scharnhorst / Brackel in Richtung Hörde / Lütgendortmund

Linie NE 20 in Richtung Aplerbeck

Droote	Umstieg	Ankunft	zur Linie	Abfahrt	in Richtung	Hinweis**
00.44	Haltestelle Lübckerhofstr.	01.11	NE 40	01.13	Brünningh. Lütgen-dortmund	außer A*
				01.13		an A*
01.44		02.11		02.13		an A*
02.44		03.11		03.13		an A*
03.44		04.11		04.13		an A*
04.44		05.11		05.13		an A*
05.44		06.11		06.13		an B*
06.44		07.11		07.13		an B*
07.44		08.11		08.13	Brünningh.	an B*

NE 22 zur NE 20 aus der Stadtmitte in Richtung Brackel/ Aplerbeck

Linie NE 22 in Richtung Scharnhorst / Lanstrop

Reinoldikirche	Umstieg	Ankunft	zur Linie	Abfahrt	in Richtung	Hinweis**
00.15	Haltestelle Droote	00.39	NE 20	00.44	Aplerbeck	täglich
01.15		01.39		01.44		an A
02.15		02.39		02.44		an A
03.15		03.39		03.44		an A
04.15		04.39		04.44		an A
05.15		05.39		05.44		an B
06.15		06.39		06.44		an B
07.15		07.39		07.44		an B

NE 40 zur NE 20 aus Lütgendortmund / Hombruch / Hörde in Richtung Brackel / Scharnhorst

Linie NE 40 in Richtung Aplerbeck

Lütgendortmund	Umstieg	Ankunft	zur Linie	Abfahrt	in Richtung	Hinweis**
00.18	Haltestelle Lübckerhofstr.	01.15	NE 20	01.17	Scharnhorst	an A*
01.18		02.15		02.17		an A*
02.18		03.15		03.17		an A*
03.18		04.15		04.17		an A*
04.18		05.15		05.17		an B*
05.18		06.15		06.17		an B*
06.18		07.15		07.17		an B*

NE 40 zur NE 24 aus Lütgendortmund / Hombruch / Hörde nach Sölde und Lichtendorf

Linie NE 40 in Richtung Aplerbeck

Lütgendortmund	Umstieg	Ankunft	zur Linie	Abfahrt	in Richtung	Hinweis**
00.18	Haltestelle Lübckerhofstr.	01.15	NE 24	01.17	Lichtendorf	an A
01.18		02.15		02.17		an A
02.18		03.15		03.17		an A
03.18		04.15		04.17		an A
04.18		05.15		05.17		an A
05.18		06.15		06.17		an B
06.18		07.15		07.17		an B

NE 40 zur NE 25 aus Lütgendortmund / Hombruch / Hörde nach Sölde und Lichtendorf

Linie NE 40 in Richtung Aplerbeck

Lütgendortmund	Umstieg	Ankunft	zur Linie	Abfahrt	in Richtung	Hinweis**
00.18	Haltestelle DO-Hörde Bf	00.58	NE 25	01.05	Schwerte	an A
01.18		01.56		02.05		an A
02.18		02.56		03.05		an A
03.18		03.56		04.05		an A
04.18		04.56		05.05		an A
05.18		05.56		06.05		an B
06.18		06.56		07.05		an B

Zeichenerklärung

an A = nur in den Nächten fr/sa, sa/so und vor Feiertagen
an B = nur in den Nächten sa/so und vor Feiertagen
außer A = nur in den Nächten
Sonntag/Montag sowie montags bis donnerstags
*Direktfahrt = kein Umsteigen erforderlich, Fahrzeug wechselt Liniennummer
**siehe Fahrplantabelle

RE RE1

NRW - Express

DB-Kursbuchstrecke: 415, 430, 480

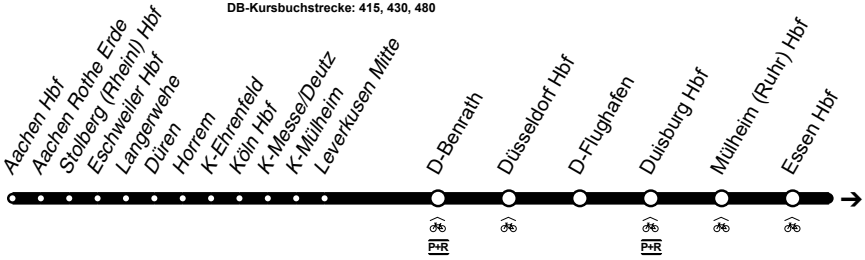

und zurück

Fortsetzung

Fahrradmitnahme begrenzt möglich
Anschlüsse siehe Haltestellenverzeichnis/Linienplan

abellio

RE1

Aachen - Köln - **Düsseldorf - Duisburg - Essen - Dortmund -** *Hamm*
und zurück

RE RE1

RE RE1

montags bis freitags

Haltestellen		Abfahrtszeiten																		
Aachen Hbf	*ab*				4.51	5.51	6.28	6.51	7.06	7.51	8.51	9.51	10.51	11.51	12.51	13.51	14.51	15.51	16.51
Düren Bahnhof/ZOB	*ab*				5.17	6.17	6.57	7.17	7.29	8.17	9.17	10.17	11.17	12.17	13.17	14.17	15.17	16.17	17.17
Horrem Bf					28	28	7.13	28	|	28	28	28	28	28	28	28	28	28	28
Köln Ehrenfeld S					37	37	24	37	7.49	37	37	37	37	37	37	37	37	37	37
Köln Hbf	*an*				5.44	6.44	7.31	7.44	7.54	8.44	9.44	10.44	11.44	12.44	13.44	14.44	15.44	16.44	17.44
Köln Hbf	*ab*		3.49	4.49	5.49	6.49	7.35	7.49	7.57	8.49	9.49	10.49	11.49	12.49	13.49	14.49	15.49	16.49	17.49
Köln Deutz/Messe Bf			52	52	52	52	38	52	7.59	52	52	52	52	52	52	52	52	52	52
Köln Mülheim			57	57	57	57	44	57		57	57	57	57	57	57	57	57	57	57
Leverkusen Mitte Bf,Wiesdorf			4.04	5.04	6.04	7.04	7.52	8.04		9.04	10.04	11.04	12.04	13.04	14.04	15.04	16.04	17.04	18.04
D-Benrath S			13	13	13	13	|	13		13	13	13	13	13	13	13	13	13	13
Düsseldorf Hbf 🚲	an		4.19	5.19	6.19	7.19	8.05	8.19		9.19	10.19	11.19	12.19	13.19	14.19	15.19	16.19	17.19	18.19
Düsseldorf Hbf 🚲	ab	2.22	4.22	5.22	6.22	7.22		8.22		9.22	10.22	11.22	12.22	13.22	14.22	15.22	16.22	17.22	18.22
D-Flughafen Bf		28	28	28	28	28		28		28	28	28	28	28	28	28	28	28	28
Duisburg Hbf		38	38	38	38	38		38		38	38	38	38	38	38	38	38	38	38
Mülheim Hauptbahnhof		44	44	44	44	44		44		44	44	44	44	44	44	44	44	44	44
Essen Hbf		53	53	53	53	53		53		53	53	53	53	53	53	53	53	53	53
Bochum Wattenscheid Bf		59	59	59	59	59		59		59	59	59	59	59	59	59	59	59	59
Bochum Hbf		3.04	5.04	6.04	7.04	8.04		9.04		10.04	11.04	12.04	13.04	14.04	15.04	16.04	17.04	18.04	19.04
Dortmund Hbf DB S U	an	3.15	5.15	6.15	7.15	8.15		9.15		10.15	11.15	12.15	13.15	14.15	15.15	16.15	17.15	18.15	19.15
Dortmund Hbf DB S U	ab		5.17	6.17	7.17	8.17		9.17		10.17	11.17	12.17	13.17	14.17	15.17	16.17	17.17	18.17	19.17
Dortmund Scharnhorst Bf			21	21	|	21		|		21	|	21	|	21	|	21	|	21	|
Dortmund Kurl Bf			25	25	7.23	25		9.23		25	11.23	25	13.23	25	15.23	25	17.23	25	19.23
Kamen Methler Bf			28	28	26	28		26		28	26	28	26	28	26	28	26	28	26
Kamen Bf			5.32	6.32	7.29	8.32		9.29		10.32	11.29	12.32	13.29	14.32	15.29	16.32	17.29	18.32	19.29
Nordbögge Bf			5.36	|	7.34	|		9.34		|	11.34	|	13.34	|	15.34	|	17.34	|	19.34
Hamm Hbf	*an*		5.42	6.40	7.40	8.40		9.40		10.40	11.40	12.40	13.40	14.40	15.40	16.40	17.40	18.40	19.40

RE RE1

montags bis freitags | **samstags** ➔

Haltestellen		Abfahrtszeiten																	
							76	07											
Aachen Hbf	*ab*	17.51	18.51	19.51	20.51	21.51	22.51	22.51	23.51	0.51					5.51	6.51	7.18	7.51	8.51
Düren Bahnhof/ZOB	*ab*	18.17	19.17	20.17	21.17	22.17	23.17	23.17	0.17	1.17					6.17	7.17	7.45	8.17	9.17
Horrem Bf		28	28	28	28	28	28	28	28	28					28	28	56	28	28
Köln Ehrenfeld S		37	37	37	37	37	37	37	37	37					37	37	8.05	37	37
Köln Hbf	*an*	18.44	19.44	20.44	21.44	22.44	23.44	23.44	0.44	1.44					6.44	7.44	8.12	8.44	9.44
Köln Hbf	*ab*	18.49	19.49	20.49	21.49	22.49	23.49	23.49	0.49	1.49		3.49	4.49	5.49	6.49	7.49	8.17	8.49	9.49
Köln Deutz/Messe Bf		52	52	52	52	52	52	52	52	52		52	52	52	52	52	8.19	52	52
Köln Mülheim		57	57	57	57	57	57	57	57	57		57	57	57	57	57		57	57
Leverkusen Mitte Bf,Wiesdorf		19.04	20.04	21.04	22.04	23.04	0.04	0.04	1.04	2.04		4.04	5.04	6.04	7.04	8.04		9.04	10.04
D-Benrath S		13	13	13	13	13	13	13	13	13		13	13	13	13	13		13	13
Düsseldorf Hbf	an	19.19	20.19	21.19	22.19	23.19	0.19	0.19	1.19	2.19		4.19	5.19	6.19	7.19	8.19		9.19	10.19
Düsseldorf Hbf	ab	19.22	20.22	21.22	22.22	23.22	0.22	0.22	1.22	2.22	3.22	4.22	5.22	6.22	7.22	8.22		9.22	10.22
D-Flughafen Bf		28	28	28	28	28	28	28	28	28	28	28	28	28	28	28		28	28
Duisburg Hbf		38	38	38	38	38	38	38	38	38	38	38	38	38	38	38		38	38
Mülheim Hauptbahnhof		44	44	44	44	44	44	44	44	44	44	44	44	44	44	44		44	44
Essen Hbf		53	53	53	53	53	52	53	53	53	53	53	53	53	53	53		53	53
Bochum Wattenscheid Bf		59	59	59	59	59	59	1.04	59	59	59	59	59	59	59	59		59	59
Bochum Hbf		20.04	21.04	22.04	23.04	0.04	1.04		2.04	3.04	4.04	5.04	6.04	7.04	8.04	9.04		10.04	11.04
Dortmund Hbf DB S U	an	20.15	21.15	22.15	23.15	0.15	1.15		2.15	3.15	4.15	5.15	6.15	7.15	8.15	9.15		10.15	11.15
Dortmund Hbf DB S U	ab	20.17	21.17	22.17	23.17	0.17	1.17		2.17	3.17	4.17	5.17	6.17	7.17	8.17	9.17		10.17	11.17
Dortmund Scharnhorst Bf		21	|	21	21	21	21		21	21	21	21	21	|	21	|		21	|
Dortmund Kurl Bf		25	21.23	25	25	25	25		25	25	25	25	25	7.23	25	9.23		25	11.23
Kamen Methler Bf		28	26	28	28	28	28		28	28	28	28	28	26	28	26		28	26
Kamen Bf		20.32	21.29	22.32	23.32	0.32	1.32		2.32	3.32	4.32	5.32	6.32	7.29	8.32	9.29		10.32	11.29
Nordbögge Bf		|	21.34	22.36	23.36	0.36	1.36		2.36	3.36	4.36	5.36	|	7.34	|	9.34		|	11.34
Hamm Hbf	*an*	20.40	21.40	22.42	23.42	0.42	1.42		2.42	3.42	4.42	5.42	6.40	7.40	8.40	9.40		10.40	11.40

07 = nur sonntags bis donnerstags 76 = Freitag, Samstag und vor Feiertagen

abellio

RE1

Aachen - Köln - **Düsseldorf - Duisburg - Essen - Dortmund** - *Hamm*

RE

RE1

RE RE1

samstags

Haltestellen		Abfahrtszeiten														
															76	
Aachen Hbf	*ab*	9.51	10.51	11.51	12.51	13.51	14.51	15.51	16.51	17.51	18.51	19.51	20.51	21.51	22.51	23.51
Düren Bahnhof/ZOB	*ab*	10.17	11.17	12.17	13.17	14.17	15.17	16.17	17.17	18.17	19.17	20.17	21.17	22.17	23.17	0.17
Horrem Bf		28	28	28	28	28	28	28	28	28	28	28	28	28	28	28
Köln Ehrenfeld S		37	37	37	37	37	37	37	37	37	37	37	37	37	37	37
Köln Hbf	*an*	10.44	11.44	12.44	13.44	14.44	15.44	16.44	17.44	18.44	19.44	20.44	21.44	22.44	23.44	0.44
Köln Hbf	*ab*	10.49	11.49	12.49	13.49	14.49	15.49	16.49	17.49	18.49	19.49	20.49	21.49	22.49	23.49	0.49
Köln Deutz/Messe Bf		52	52	52	52	52	52	52	52	52	52	52	52	52	52	52
Köln Mülheim		57	57	57	57	57	57	57	57	57	57	57	57	57	57	57
Leverkusen Mitte Bf,Wiesdorf		11.04	12.04	13.04	14.04	15.04	16.04	17.04	18.04	19.04	20.04	21.04	22.04	23.04	0.04	1.04
D-Benrath S		13	13	13	13	13	13	13	13	13	13	13	13	13	13	13
Düsseldorf Hbf 🚲	an	11.19	12.19	13.19	14.19	15.19	16.19	17.19	18.19	19.19	20.19	21.19	22.19	23.19	0.19	1.19
Düsseldorf Hbf 🚲	ab	11.22	12.22	13.22	14.22	15.22	16.22	17.22	18.22	19.22	20.21	21.22	22.22	23.22	0.22	1.22
D-Flughafen Bf		28	28	28	28	28	28	28	28	28	28	28	28	28	28	28
Duisburg Hbf		38	38	38	38	38	38	38	38	38	38	38	38	38	38	38
Mülheim Hauptbahnhof		44	44	44	44	44	44	44	44	44	44	44	44	44	44	44
Essen Hbf		53	53	53	53	53	53	53	53	53	53	53	53	53	53	53
Bochum Wattenscheid Bf		59	59	59	59	59	59	59	59	59	59	59	59	59	59	59
Bochum Hbf		12.04	13.04	14.04	15.04	16.04	17.04	18.04	19.04	20.04	21.04	22.04	23.04	0.04	1.04	2.04
Dortmund Hbf DB S U	an	12.15	13.15	14.15	15.15	16.15	17.15	18.15	19.15	20.15	21.15	22.15	23.15	0.15	1.15	2.15
Dortmund Hbf DB S U	ab	12.17	13.17	14.17	15.17	16.17	17.17	18.17	19.17	20.17	21.17	22.17	23.17	0.17	1.17	2.17
Dortmund Scharnhorst Bf		21	|	21	|	21	|	21	|	21	|	21	21	21	21	21
Dortmund Kurl Bf		25	13.23	25	15.23	25	17.23	25	19.23	25	21.23	25	25	25	25	25
Kamen Methler Bf		28	26	28	26	28	26	28	26	28	26	28	28	28	28	28
Kamen Bf		12.32	13.29	14.32	15.29	16.32	17.29	18.32	19.29	20.32	21.29	22.32	23.32	0.32	1.32	2.32
Nordbögge Bf		|	13.34	|	15.34	|	17.34	|	19.34	|	21.34	22.36	23.36	0.36	1.36	2.36
Hamm Hbf	*an*	12.40	13.40	14.40	15.40	16.40	17.40	18.40	19.40	20.40	21.40	22.42	23.42	0.42	1.42	2.42

76 = Freitag, Samstag und vor Feiertagen

RE RE1

sonn- und feiertags

Haltestellen		Abfahrtszeiten																					
Aachen Hbf	*ab*	**0**.51					**5**.51	**6**.51	**7**.51	**8**.18	**8**.51	**9**.51	**10**.51	**11**.51	**12**.51	**13**.51	**14**.51	**15**.51	**16**.51
Düren Bahnhof/ZOB	*ab*	**1**.17					**6**.17	**7**.17	**8**.17	**8**.45	**9**.17	**10**.17	**11**.17	**12**.17	**13**.17	**14**.17	**15**.17	**16**.17	**17**.17
Horrem Bf		28					28	28	28	56	28	28	28	28	28	28	28	28	28
Köln Ehrenfeld S		37					37	37	37	**9**.05	37	37	37	37	37	37	37	37	37
Köln Hbf	*an*	**1**.44					**6**.44	**7**.44	**8**.44	**9**.12	**9**.44	**10**.44	**11**.44	**12**.44	**13**.44	**14**.44	**15**.44	**16**.44	**17**.44
Köln Hbf	*ab*	**1**.49		**3**.49	**4**.49	**5**.49	**6**.49	**7**.49	**8**.49	**9**.17	**9**.49	**10**.49	**11**.49	**12**.49	**13**.49	**14**.49	**15**.49	**16**.49	**17**.49
Köln Deutz/Messe Bf		52		52	52	52	52	52	52	**9**.19	52	52	52	52	52	52	52	52	52
Köln Mülheim		57		57	57	57	57	57	57		57	57	57	57	57	57	57	57	57
Leverkusen Mitte Bf,Wiesdorf		**2**.04		**4**.04	**5**.04	**6**.04	**7**.04	**8**.04	**9**.04		**10**.04	**11**.04	**12**.04	**13**.04	**14**.04	**15**.04	**16**.04	**17**.04	**18**.04
D-Benrath S		13		13	13	13	13	13	13		13	13	13	13	13	13	13	13	13
Düsseldorf Hbf	an	**2**.19		**4**.19	**5**.19	**6**.19	**7**.19	**8**.19	**9**.19		**10**.19	**11**.19	**12**.19	**13**.19	**14**.19	**15**.19	**16**.19	**17**.19	**18**.19
Düsseldorf Hbf	ab	**2**.22	**3**.22	**4**.22	**5**.22	**6**.22	**7**.22	**8**.22	**9**.22		**10**.22	**11**.22	**12**.22	**13**.22	**14**.22	**15**.22	**16**.22	**17**.22	**18**.22
D-Flughafen Bf		28	28	28	28	28	28	28	28		28	28	28	28	28	28	28	28	28
Duisburg Hbf		38	38	38	38	38	38	38	38		38	38	38	38	38	38	38	38	38
Mülheim Hauptbahnhof		44	44	44	44	44	44	44	44		44	44	44	44	44	44	44	44	44
Essen Hbf		53	53	53	53	53	53	53	53		53	53	53	53	53	53	53	53	53
Bochum Wattenscheid Bf		59	59	59	59	59	59	59	59		59	59	59	59	59	59	59	59	59
Bochum Hbf		**3**.04	**4**.04	**5**.04	**6**.04	**7**.04	**8**.04	**9**.04	**10**.04		**11**.04	**12**.04	**13**.04	**14**.04	**15**.04	**16**.04	**17**.04	**18**.04	**19**.04
Dortmund Hbf DB S U	an	**3**.15	**4**.15	**5**.15	**6**.15	**7**.15	**8**.15	**9**.15	**10**.15		**11**.15	**12**.15	**13**.15	**14**.15	**15**.15	**16**.15	**17**.15	**18**.15	**19**.15
Dortmund Hbf DB S U	ab	**3**.17	**4**.17	**5**.17	**6**.17	**7**.17	**8**.17	**9**.17	**10**.17		**11**.17	**12**.17	**13**.17	**14**.17	**15**.17	**16**.17	**17**.17	**18**.17	**19**.17
Dortmund Scharnhorst Bf		21	21	21	21	|	21	|	21		|	21	|	21	|	21	|	21	|
Dortmund Kurl Bf		25	25	25	25	**7**.23	25	**9**.23	25		**11**.23	25	**13**.23	25	**15**.23	25	**17**.23	25	**19**.23
Kamen Methler Bf		28	28	28	28	26	28	26	28		26	28	26	28	26	28	26	28	26
Kamen Bf		**3**.32	**4**.32	**5**.32	**6**.32	**7**.29	**8**.32	**9**.29	**10**.32		**11**.29	**12**.32	**13**.29	**14**.32	**15**.29	**16**.32	**17**.29	**18**.32	**19**.29
Nordbögge Bf		**3**.36	**4**.36	**5**.36	|	**7**.34	|	**9**.34	|		**11**.34	|	**13**.34	|	**15**.34	|	**17**.34	|	**19**.34
Hamm Hbf	*an*	**3**.42	**4**.42	**5**.42	**6**.40	**7**.40	**8**.40	**9**.40	**10**.40		**11**.40	**12**.40	**13**.40	**14**.40	**15**.40	**16**.40	**17**.40	**18**.40	**19**.40

abellio

RE1

Aachen - Köln - **Düsseldorf - Duisburg - Essen - Dortmund** - *Hamm*

RE

RE1

RE RE1

sonn- und feiertags

Haltestellen		Abfahrtszeiten							
							07	76	
Aachen Hbf	*ab*	**17**.51	**18**.51	**19**.51	**20**.51	**21**.51	**22**.51	**22**.51	**23**.51
Düren Bahnhof/ZOB	*ab*	**18**.17	**19**.17	**20**.17	**21**.17	**22**.17	**23**.17	**23**.17	**0**.17
Horrem Bf		28	28	28	28	28	28	28	28
Köln Ehrenfeld S		37	37	37	37	37	37	37	37
Köln Hbf	*an*	**18**.44	**19**.44	**20**.44	**21**.44	**22**.44	**23**.44	**23**.44	**0**.44
Köln Hbf	*ab*	**18**.49	**19**.49	**20**.49	**21**.49	**22**.49	**23**.49	**23**.49	**0**.49
Köln Deutz/Messe Bf		52	52	52	52	52	52	52	52
Köln Mülheim		57	57	57	57	57	57	57	57
Leverkusen Mitte Bf,Wiesdorf		**19**.04	**20**.04	**21**.04	**22**.04	**23**.04	**0**.04	**0**.04	**1**.04
D-Benrath S		13	13	13	13	13	13	13	13
Düsseldorf Hbf 🚲	an	**19**.19	**20**.19	**21**.19	**22**.19	**23**.19	**0**.19	**0**.19	**1**.19
Düsseldorf Hbf 🚲	ab	**19**.22	**20**.22	**21**.21	**22**.22	**23**.22	**0**.22	**0**.22	**1**.22
D-Flughafen Bf		28	28	28	28	28	28	28	28
Duisburg Hbf		38	38	38	38	38	38	38	38
Mülheim Hauptbahnhof		44	44	44	44	44	44	44	44
Essen Hbf		53	53	52	53	53	53	53	53
Bochum Wattenscheid Bf		59	59	58	59	59	59	59	59
Bochum Hbf		**20**.04	**21**.04	**22**.03	**23**.04	**0**.04	**1**.04	**1**.04	**2**.04
Dortmund Hbf DB S U	an	**20**.15	**21**.15	**22**.14	**23**.15	**0**.15	**1**.15	**1**.15	**2**.15
Dortmund Hbf DB S U	ab	**20**.17	**21**.17	**22**.16	**23**.17	**0**.17		**1**.17	**2**.17
Dortmund Scharnhorst Bf		21	|	21	21	21		21	21
Dortmund Kurl Bf		25	**21**.23	25	25	25		25	25
Kamen Methler Bf		28	26	28	28	28		28	28
Kamen Bf		**20**.32	**21**.29	**22**.32	**23**.32	**0**.32		**1**.32	**2**.32
Nordbögge Bf		|	**21**.34	**22**.37	**23**.36	**0**.36		**1**.36	**2**.36
Hamm Hbf	*an*	**20**.40	**21**.40	**22**.44	**23**.42	**0**.42		**1**.42	**2**.42

07 = nur sonntags bis donnerstags 76 = Freitag, Samstag und vor Feiertagen

RE RE1

montags bis freitags

Haltestellen		Abfahrtszeiten																				
																	06	05				
Hamm Hbf	*ab*			3.18	4.18	5.18	6.20	7.20	8.20	9.20	10.20	11.20	12.20	13.20					14.20	15.20	16.20	
Nordbögge Bf				3.24	4.24	5.24	6.26		8.26		10.26		12.26						14.26		16.26	
Kamen Bf				3.28	4.28	5.28	6.31	7.29	8.31	9.29	10.31	11.29	12.31	13.29					14.31	15.29	16.31	
Kamen Methler Bf				32	32	32	34	32	34	32	34	32	34	32					34	32	34	
Dortmund Kurl Bf				35	35	35	6.37	35	8.37	35	10.37	35	12.37	35					14.37	35	16.37	
Dortmund Scharnhorst Bf				38	38	38		38		38		38		38						38		
Dortmund Hbf DB S U	an			3.43	4.43	5.43	6.43	7.43	8.43	9.43	10.43	11.43	12.43	13.43					14.43	15.43	16.43	
Dortmund Hbf DB S U	ab	0.45	2.45	3.45	4.45	5.45	6.45	7.45	8.45	9.45	10.45	11.45	12.45	13.45					14.45	15.45	16.45	
Bochum Hbf	ab	0.56	2.56	3.56	4.56	5.56	6.56	7.56	8.56	9.56	10.56	11.56	12.56	13.56					14.56	15.56	16.56	
Bochum Wattenscheid Bf		1.01	3.01	4.01	5.01	6.01	7.01	8.01	9.01	10.01	11.01	12.01	13.01	14.01					15.01	16.01	17.01	
Essen Hbf		09	09	09	09	09	09	09	09	09	09	09	09	09					09	09	09	
Mülheim Hauptbahnhof		15	15	15	15	15	15	15	15	15	15	15	15	15					15	15	15	
Duisburg Hbf		23	23	23	23	23	23	23	23	23	23	23	23	23					23	23	23	
D-Flughafen Bf		32	32	32	32	32	32	32	32	32	32	32	32	32					32	32	32	
Düsseldorf Hbf	an	1.37	3.37	4.37	5.37	6.37	7.37	8.37	9.37	10.37	11.37	12.37	13.37	14.37					15.37	16.37	17.37	
Düsseldorf Hbf	ab	1.40	3.40	4.40	5.40	6.40	7.40	8.40	9.40	10.40	11.40	12.40	13.40	14.40	15.30				15.40	16.40	17.40	
D-Benrath S		1.46	3.46	4.46	5.46	6.46	7.46	8.46	9.46	10.46	11.46	12.46	13.46	14.46					15.46	16.46	17.46	
Leverkusen Mitte Bf,Wiesdorf		1.55	3.55	4.55	5.55	6.55	7.55	8.55	9.55	10.55	11.55	12.55	13.55	14.55	15.43				15.55	16.55	17.55	
Köln Mülheim		2.02	4.02	5.02	6.02	7.02	8.02	9.02	10.02	11.02	12.02	13.02	14.02	15.02	50				16.02	17.02	18.02	
Köln Deutz/Messe Bf		09	09	09	09	09	09	09	09	09	09	09	09	09	56	15.56			09	09	09	
Köln Hbf	*an*	2.12	4.12	5.12	6.12	7.12	8.12	9.12	10.12	11.12	12.12	13.12	14.12	15.12	16.00	16.00	16.12	17.12	18.12			
Köln Hbf	*ab*			5.15	6.15	7.15	8.15	9.15	10.15	11.15	12.15	13.15	14.15	15.15	16.04	16.04	16.15	17.15	18.15			
Köln Ehrenfeld S				20	20	20	20	20	20	20	20	20	20	20	10	10	20	20	20			
Horrem Bf				28	28	28	28	28	28	28	28	28	28	28	20	20	28	28	28			
Düren Bahnhof/ZOB				39	39	39	39	39	39	39	39	39	39	39	31	31	39	39	39			
Aachen Hbf	*an*			6.07	7.07	8.07	9.07	10.07	11.07	12.07	13.07	14.07	15.07	16.07	16.51	16.51	17.07	18.07	19.07			

05 = nur montags - donnerstags 06 = freitags

abellio

RE1

Hamm - **Dortmund - Essen - Duisburg - Düsseldorf** - *Köln - Aachen*

RE RE1

RE RE1

montags bis freitags

Haltestellen		Abfahrtszeiten																	
		05								05	76								
Hamm Hbf	*ab*		17.20	18.20	19.20	20.20		21.20	22.18		23.18	23.18	0.18	1.18	2.18	3.18	4.18	5.18	6.18	7.20
Nordbögge Bf				18.26		20.26			22.24		23.24	23.24	0.24	1.24	2.24	3.24	4.24	5.24	6.24	
Kamen Bf			17.29	18.31	19.29	20.31		21.29	22.28		23.28	23.28	0.28	1.28	2.28	3.28	4.28	5.28	6.28	7.29
Kamen Methler Bf			32	34	32	34		32	32		32	32	32	32	32	32	32	32	32	32
Dortmund Kurl Bf			35	18.37	35	20.37		35	35		35	35	35	35	35	35	35	35	35	35
Dortmund Scharnhorst Bf			38		38			38	38		38	38	38	38	38	38	38	38	38	38
Dortmund Hbf DB S U	an		17.43	18.43	19.43	20.43		21.43	22.43		23.43	23.43	0.43	1.43	2.43	3.43	4.43	5.43	6.43	7.43
Dortmund Hbf DB S U	ab		17.45	18.45	19.45	20.45		21.45	22.45		23.45	23.45	0.45	1.45	2.45	3.45	4.45	5.45	6.45	7.45
Bochum Hbf	ab		17.56	18.56	19.56	20.56		21.56	22.56		23.56	23.56	0.56	1.56	2.56	3.56	4.56	5.56	6.56	7.56
Bochum Wattenscheid Bf			18.01	19.01	20.01	21.01		22.01	23.01		0.01	0.01	1.01	2.01	3.01	4.01	5.01	6.01	7.01	8.01
Essen Hbf			09	09	09	09		09	09		09	09	09	09	09	09	09	09	09	09
Mülheim Hauptbahnhof			15	15	15	15		15	15		15	15	15	15	15	15	15	15	15	15
Duisburg Hbf			23	23	23	23		23	23		23	23	23	23	23	23	23	23	23	23
D-Flughafen Bf			32	32	32	32		32	32		32	32	32	32	32	32	32	32	32	32
Düsseldorf Hbf 🚲	an		18.37	19.37	20.37	21.37		22.37	23.37		0.37	0.37	1.37	2.37	3.37	4.37	5.37	6.37	7.37	8.37
Düsseldorf Hbf 🚲	ab	17.49	18.40	19.40	20.40	21.40		22.40	23.40			0.40	1.40		3.40	4.40	5.40	6.40	7.40	8.40
D-Benrath S			18.46	19.46	20.46	21.46		22.46	23.46			0.46	1.46		3.46	4.46	5.46	6.46	7.46	8.46
Leverkusen Mitte Bf, Wiesdorf		18.06	18.55	19.55	20.55	21.55		22.55	23.55			0.55	1.55		3.55	4.55	5.55	6.55	7.55	8.55
Köln Mülheim		14	19.02	20.02	21.02	22.02		23.02	0.02			1.02	2.02		4.02	5.02	6.02	7.02	8.02	9.02
Köln Deutz/Messe Bf		21	09	09	09	09	22.32	09	09			09	09		09	09	09	09	09	09
Köln Hbf	*an*	18.25	19.12	20.12	21.12	22.12	22.35	23.12	0.12			1.12	2.12		4.12	5.12	6.12	7.12	8.12	9.12
Köln Hbf	*ab*		19.15	20.15	21.15	22.15	22.47	23.15	0.15			1.15	2.15				6.15	7.15	8.15	9.15
Köln Ehrenfeld S			20	20	20	20	52	20	20			20	20				20	20	20	20
Horrem Bf			28	28	28	28	23.01	28	28			28	28				28	28	28	28
Düren Bahnhof/ZOB			39	39	39	39	14	39	39			39	39				39	39	39	39
Aachen Hbf	*an*		20.07	21.07	22.07	23.07	23.46	0.07	1.07			2.07	3.07				7.07	8.07	9.07	10.07

samstags

05 = nur montags - donnerstags 76 = Freitag, Samstag und vor Feiertagen

RE RE1

samstags

Haltestellen		Abfahrtszeiten																		
																				76
Hamm Hbf	*ab*	8.20	9.20	10.20	11.20	12.20	13.20	14.20	15.20	16.20	17.20	18.20	19.20	20.20		21.20	22.18	23.18
Nordbögge Bf		8.26		10.26		12.26		14.26		16.26		18.26		20.26			22.24	23.24
Kamen Bf		8.31	9.29	10.31	11.29	12.31	13.29	14.31	15.29	16.31	17.29	18.31	19.29	20.31		21.29	22.28	23.28
Kamen Methler Bf		34	32	34	32	34	32	34	32	34	32	34	32	34		32	32	32
Dortmund Kurl Bf		8.37	35	10.37	35	12.37	35	14.37	35	16.37	35	18.37	35	20.37		35	35	35
Dortmund Scharnhorst Bf		|	38	|	38	|	38	|	38	|	38	|	38	|		38	38	38
Dortmund Hbf DB S U	an	8.43	9.43	10.43	11.43	12.43	13.43	14.43	15.43	16.43	17.43	18.43	19.43	20.43		21.43	22.43	23.43
Dortmund Hbf DB S U	ab	8.45	9.45	10.45	11.45	12.45	13.45	14.45	15.45	16.45	17.45	18.45	19.45	20.45		21.45	22.45	23.45
Bochum Hbf	ab	8.56	9.56	10.56	11.56	12.56	13.56	14.56	15.56	16.56	17.56	18.56	19.56	20.56		21.56	22.56	23.56
Bochum Wattenscheid Bf		9.01	10.01	11.01	12.01	13.01	14.01	15.01	16.01	17.01	18.01	19.01	20.01	21.01		22.01	23.01	0.01
Essen Hbf		09	09	09	09	09	09	09	09	09	09	09	09	09		09	09	09
Mülheim Hauptbahnhof		15	15	15	15	15	15	15	15	15	15	15	15	15		15	15	15
Duisburg Hbf		23	23	23	23	23	23	23	23	23	23	23	23	23		23	23	23
D-Flughafen Bf		32	32	32	32	32	32	32	32	32	32	32	32	32		32	32	32
Düsseldorf Hbf 🚲	an	9.37	10.37	11.37	12.37	13.37	14.37	15.37	16.37	17.37	18.37	19.37	20.37	21.37		22.37	23.37	0.37
Düsseldorf Hbf 🚲	ab	9.40	10.40	11.40	12.40	13.40	14.40	15.40	16.40	17.40	18.40	19.40	20.40	21.40		22.40	23.40	0.40
D-Benrath S		9.46	10.46	11.46	12.46	13.46	14.46	15.46	16.46	17.46	18.46	19.46	20.46	21.46		22.46	23.46	0.46
Leverkusen Mitte Bf,Wiesdorf		9.55	10.55	11.55	12.55	13.55	14.55	15.55	16.55	17.55	18.55	19.55	20.55	21.55		22.55	23.55	0.55
Köln Mülheim		10.02	11.02	12.02	13.02	14.02	15.02	16.02	17.02	18.02	19.02	20.02	21.02	22.02		23.02	0.02	1.02
Köln Deutz/Messe Bf		09	09	09	09	09	09	09	09	09	09	09	09	09	22.32	09	09	09
Köln Hbf	*an*	10.12	11.12	12.12	13.12	14.12	15.12	16.12	17.12	18.12	19.12	20.12	21.12	22.12	22.35	23.12	0.12	1.12
Köln Hbf	*ab*	10.15	11.15	12.15	13.15	14.15	15.15	16.15	17.15	18.15	19.15	20.15	21.15	22.15	22.47	23.15	0.15	1.15
Köln Ehrenfeld S		20	20	20	20	20	20	20	20	20	20	20	20	20	52	20	20	20
Horrem Bf		28	28	28	28	28	28	28	28	28	28	28	28	28	23.01	28	28	28
Düren Bahnhof/ZOB		39	39	39	39	39	39	39	39	39	39	39	39	39	14	39	39	39
Aachen Hbf	*an*	11.07	12.07	13.07	14.07	15.07	16.07	17.07	18.07	19.07	20.07	21.07	22.07	23.07	23.46	0.07	1.07	2.07

76 = Freitag, Samstag und vor Feiertagen

RE RE1

sonn- und feiertags

Haltestellen		Abfahrtszeiten																							
Hamm Hbf	*ab*	0.18	1.18	2.18	3.18	4.18	5.18	6.18	7.20	8.20	9.20	10.20	11.20	12.20	13.20	14.20	15.20	16.20	17.20
Nordbögge Bf		0.24	1.24	2.24	3.24	4.24	5.24	6.24		8.26		10.26		12.26		14.26		16.26	
Kamen Bf		0.28	1.28	2.28	3.28	4.28	5.28	6.28	7.29	8.31	9.29	10.31	11.29	12.31	13.29	14.31	15.29	16.31	17.29
Kamen Methler Bf		32	32	32	32	32	32	32	32	34	32	34	32	34	32	34	32	34	32
Dortmund Kurl Bf		35	35	35	35	35	35	35	35	8.37	35	10.37	35	12.37	35	14.37	35	16.37	35
Dortmund Scharnhorst Bf		38	38	38	38	38	38	38	38		38		38		38		38		38
Dortmund Hbf DB S U	an	0.43	1.43	2.43	3.43	4.43	5.43	6.43	7.43	8.43	9.43	10.43	11.43	12.43	13.43	14.43	15.43	16.43	17.43
Dortmund Hbf DB S U	ab	0.45	1.45	2.45	3.45	4.45	5.45	6.45	7.45	8.45	9.45	10.45	11.45	12.45	13.45	14.45	15.45	16.45	17.45
Bochum Hbf	ab	0.56	1.56	2.56	3.56	4.56	5.56	6.56	7.56	8.56	9.56	10.56	11.56	12.56	13.56	14.56	15.56	16.56	17.56
Bochum Wattenscheid Bf		1.01	2.01	3.01	4.01	5.01	6.01	7.01	8.01	9.01	10.01	11.01	12.01	13.01	14.01	15.01	16.01	17.01	18.01
Essen Hbf		09	09	09	09	09	09	09	09	09	09	09	09	09	09	09	09	09	09
Mülheim Hauptbahnhof		15	15	15	15	15	15	15	15	15	15	15	15	15	15	15	15	15	15
Duisburg Hbf		23	23	23	23	23	23	23	23	23	23	23	23	23	23	23	23	23	23
D-Flughafen Bf		32	32	32	32	32	32	32	32	32	32	32	32	32	32	32	32	32	32
Düsseldorf Hbf 🚲	an	1.37	2.37	3.37	4.37	5.37	6.37	7.37	8.37	9.37	10.37	11.37	12.37	13.37	14.37	15.37	16.37	17.37	18.37
Düsseldorf Hbf 🚲	ab	1.40		3.40	4.40	5.40	6.40	7.40	8.40	9.40	10.40	11.40	12.40	13.40	14.40	15.40	16.40	17.40	18.40
D-Benrath S		1.46		3.46	4.46	5.46	6.46	7.46	8.46	9.46	10.46	11.46	12.46	13.46	14.46	15.46	16.46	17.46	18.46
Leverkusen Mitte Bf, Wiesdorf		1.55		3.55	4.55	5.55	6.55	7.55	8.55	9.55	10.55	11.55	12.55	13.55	14.55	15.55	16.55	17.55	18.55
Köln Mülheim		2.02		4.02	5.02	6.02	7.02	8.02	9.02	10.02	11.02	12.02	13.02	14.02	15.02	16.02	17.02	18.02	19.02
Köln Deutz/Messe Bf		09		09	09	09	09	09	09	09	09	09	09	09	09	09	09	09	09
Köln Hbf	*an*	2.12		4.12	5.12	6.12	7.12	8.12	9.12	10.12	11.12	12.12	13.12	14.12	15.12	16.12	17.12	18.12	19.12
Köln Hbf	*ab*	2.15				6.15	7.15	8.15	9.15	10.15	11.15	12.15	13.15	14.15	15.15	16.15	17.15	18.15	19.15
Köln Ehrenfeld S		20				20	20	20	20	20	20	20	20	20	20	20	20	20	20
Horrem Bf		28				28	28	28	28	28	28	28	28	28	28	28	28	28	28
Düren Bahnhof/ZOB		39				39	39	39	39	39	39	39	39	39	39	39	39	39	39
Aachen Hbf	*an*	3.07				7.07	8.07	9.07	10.07	11.07	12.07	13.07	14.07	15.07	16.07	17.07	18.07	19.07	20.07

RE RE1

sonn- und feiertags

Haltestellen		Abfahrtszeiten							
								07	76
Hamm Hbf	*ab*	**18**.20	**19**.20	**20**.20		**21**.20	**22**.18	**23**.18	**23**.18
Nordbögge Bf		**18**.26		**20**.26			**22**.24	**23**.24	**23**.24
Kamen Bf		**18**.31	**19**.29	**20**.31		**21**.29	**22**.28	**23**.28	**23**.28
Kamen Methler Bf		34	32	34		32	32	32	32
Dortmund Kurl Bf		**18**.37	35	**20**.37		35	35	35	35
Dortmund Scharnhorst Bf			38			38	38	38	38
Dortmund Hbf DB S U	an	**18**.43	**19**.43	**20**.43		**21**.43	**22**.43	**23**.43	**23**.43
Dortmund Hbf DB S U	ab	**18**.45	**19**.45	**20**.45		**21**.45	**22**.45	**23**.45	**23**.45
Bochum Hbf	ab	**18**.56	**19**.56	**20**.56		**21**.56	**22**.56	**23**.56	**23**.56
Bochum Wattenscheid Bf		**19**.01	**20**.01	**21**.01		**22**.01	**23**.01	**0**.01	**0**.01
Essen Hbf		09	09	09		09	09	09	09
Mülheim Hauptbahnhof		15	15	15		15	15	15	15
Duisburg Hbf		23	23	23		23	23	23	23
D-Flughafen Bf		32	32	32		32	32	32	32
Düsseldorf Hbf	an	**19**.37	**20**.37	**21**.37		**22**.37	**23**.37	**0**.37	**0**.37
Düsseldorf Hbf	ab	**19**.40	**20**.40	**21**.40		**22**.40	**23**.40		**0**.40
D-Benrath S		**19**.46	**20**.46	**21**.46		**22**.46	**23**.46		**0**.46
Leverkusen Mitte Bf,Wiesdorf		**19**.55	**20**.55	**21**.55		**22**.55	**23**.55		**0**.55
Köln Mülheim		**20**.02	**21**.02	**22**.02		**23**.02	**0**.02		**1**.02
Köln Deutz/Messe Bf		09	09	09	**22**.32	09	09		09
Köln Hbf	*an*	**20**.12	**21**.12	**22**.12	**22**.35	**23**.12	**0**.12		**1**.12
Köln Hbf	*ab*	**20**.15	**21**.15	**22**.15	**22**.47	**23**.15	**0**.15		**1**.15
Köln Ehrenfeld S		20	20	20	52	20	20		20
Horrem Bf		28	28	28	**23**.01	28	28		28
Düren Bahnhof/ZOB		39	39	39	14	39	39		39
Aachen Hbf	*an*	**21**.07	**22**.07	**23**.07	**23**.46	**0**.07	**1**.07		**2**.07

07 = nur sonntags bis donnerstags 76 = Freitag, Samstag und vor Feiertagen

abellio

RE1

Hamm - **Dortmund - Essen - Duisburg - Düsseldorf -** *Köln - Aachen*

RE RE1

RE RE3 Rhein-Emscher Express

DB-Kursbuchstrecke: 416

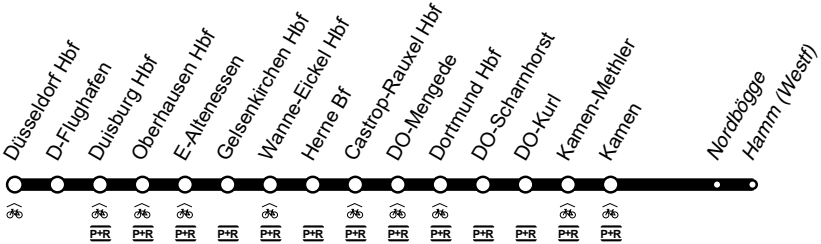

und zurück

Anschlüsse siehe Haltestellenverzeichnis/Linienplan
Fahrradmitnahme begrenzt möglich

eurobahn

RE3

Düsseldorf - Duisburg - Gelsenkirchen - Dortmund - *Hamm* und zurück

RE RE3

RE RE3

montags bis freitags | **samstags** ➔

Haltestellen		Abfahrtszeiten															
Düsseldorf Hbf	ab	4.45		18.45	19.45		23.45	0.45	1.45	2.45	3.45	4.45	5.45		18.45	19.45		23.45
D-Flughafen Bf	an	4.52		18.52	19.52		23.52	0.52	1.52	2.52	3.52	4.52	5.52		18.52	19.52		23.52
D-Flughafen Bf	ab	4.53		18.53	19.53		23.53	0.53	1.53	2.53	3.52	4.52	5.53		18.53	19.53		23.53
Duisburg Hbf	an	5.03		19.03	20.03		0.03	1.03	2.03	3.03	4.02	5.02	6.03		19.03	20.03		0.03
Duisburg Hbf	ab	5.10		19.10	20.10		0.10	1.10	2.10	3.10	4.09	5.09	6.10		19.10	20.10		0.10
Oberhausen Hbf	an	5.15		19.15	20.15		0.15	1.15	2.15	3.15	4.14	5.14	6.15		19.15	20.15		0.15
Oberhausen Hbf	ab	5.16		19.16	20.16	alle	0.16	1.16	2.16	3.16	4.15	5.15	6.16		19.16	20.16	alle	0.16
Essen Altenessen Bf		23		23	23	60	23	23	23	23	22	22	23		23	23	60	23
Gelsenkirchen Hbf	an	5.28		19.28	20.28	Min.	0.28	1.28	2.28	3.28	4.27	5.27	6.28		19.28	20.28	Min.	0.28
Gelsenkirchen Hbf	ab	5.29		19.29	20.29		0.29	1.29	2.29	3.29	4.28	5.28	6.29		19.29	20.29		0.29
HER Wanne-Eickel Hbf	an	5.33	alle	19.33	20.33		0.33	1.33	2.33	3.33	4.32	5.32	6.33	alle	19.33	20.33		0.33
HER Wanne-Eickel Hbf		34	60	34	34		34	34	34	34	33	33	34	60	34	34		34
Herne Bf		38	Min.	38	38		38	38	38	38	37	37	38	Min.	38	38		38
Castrop-Rauxel Hbf DB S		44		44	44		44	44	44	44	43	43	44		44	44		44
Dortmund Mengede Bf S		49		49	49		49	49	49	49	48	48	49		49	49		49
Dortmund Hbf DB S U	an	5.57		19.57	20.57		0.57	1.57	2.57	3.57	4.56	5.56	6.57		19.57	20.57		0.57
Dortmund Hbf DB S U	ab	5.59		19.59									6.59		19.59			
Dortmund Scharnhorst Bf		6.05		20.05									7.05		20.05			
Dortmund Kurl Bf		09		09									09		09			
Kamen Methler Bf		12		12									12		12			
Kamen Bf		6.16		20.16									7.16		20.16			
Nordbögge Bf		6.21		20.21									7.21		20.21			
Hamm Hbf	*an*	6.29		20.29									7.29		20.29			

RE RE3

sonn- und feiertags

Haltestellen		Abfahrtszeiten								
Düsseldorf Hbf	ab	**0**.45		**5**.45	**6**.45		**18**.45	**19**.45		**23**.45
D-Flughafen Bf	an	**0**.52		**5**.52	**6**.52		**18**.52	**19**.52		**23**.52
D-Flughafen Bf	ab	**0**.53		**5**.53	**6**.53		**18**.53	**19**.53		**23**.53
Duisburg Hbf	an	**1**.03		**6**.03	**7**.03		**19**.03	**20**.03		**0**.03
Duisburg Hbf	ab	**1**.10		**6**.10	**7**.10		**19**.10	**20**.10		**0**.10
Oberhausen Hbf	an	**1**.15		**6**.15	**7**.15		**19**.15	**20**.15		**0**.15
Oberhausen Hbf	ab	**1**.16	alle	**6**.16	**7**.16		**19**.16	**20**.16	alle	**0**.16
Essen Altenessen Bf		23	60	23	23		23	23	60	23
Gelsenkirchen Hbf	an	**1**.28	Min.	**6**.28	**7**.28		**19**.28	**20**.28	Min.	**0**.28
Gelsenkirchen Hbf	ab	**1**.29		**6**.29	**7**.29		**19**.29	**20**.29		**0**.29
HER Wanne-Eickel Hbf	an	**1**.33		**6**.33	**7**.33	alle	**19**.33	**20**.33		**0**.33
HER Wanne-Eickel Hbf		34		34	34	60	34	34		34
Herne Bf		38		38	38	Min.	38	38		38
Castrop-Rauxel Hbf DB S		44		44	44		44	44		44
Dortmund Mengede Bf S		49		49	49		49	49		49
Dortmund Hbf DB S U	an	**1**.57		**6**.57	**7**.57		**19**.57	**20**.57		**0**.57
Dortmund Hbf DB S U	ab				**7**.59		**19**.59			
Dortmund Scharnhorst Bf					**8**.05		**20**.05			
Dortmund Kurl Bf					09		09			
Kamen Methler Bf					12		12			
Kamen Bf					**8**.16		**20**.16			
Nordbögge Bf					**8**.21		**20**.21			
Hamm Hbf	*an*				**8**.29		**20**.29			

RE RE3

montags bis freitags

Haltestellen		Abfahrtszeiten															
Hamm Hbf	*ab*			**5**.30		**20**.30											
Nordbögge Bf				**5**.36		**20**.36											
Kamen Bf				**5**.41		**20**.41											
Kamen Methler Bf				45		45											
Dortmund Kurl Bf				48		48											
Dortmund Scharnhorst Bf				52		52											
Dortmund Hbf DB S U	an			**5**.58		**20**.58											
Dortmund Hbf DB S U	ab	**3**.03	**5**.03	**6**.03		**21**.03	**22**.03	**23**.03		**0**.03		**7**.03	**8**.03		**21**.03	**22**.03	**23**.03
Dortmund Mengede Bf S		10	10	10		10	10	10		10		10	10		10	10	10
Castrop-Rauxel Hbf DB S		14	14	14	alle	14	14	14		14		14	14	alle	14	14	14
Herne Bf		20	20	20	60	20	20	20		20		20	20	60	20	20	20
HER Wanne-Eickel Hbf		24	24	24	Min.	24	24	24		24		24	24	Min.	24	24	24
Gelsenkirchen Hbf	an	**3**.28	**5**.28	**6**.28		**21**.28	**22**.28	**23**.28		**0**.28		**7**.28	**8**.28		**21**.28	**22**.28	**23**.28
Gelsenkirchen Hbf	ab	**3**.29	**5**.29	**6**.29		**21**.29	**22**.29	**23**.29		**0**.29	alle	**7**.29	**8**.29		**21**.29	**22**.29	**23**.29
Essen Altenessen Bf		35	35	35		35	35	35		35	60	35	35		35	35	35
Oberhausen Hbf	an	**3**.42	**5**.42	**6**.42		**21**.42	**22**.42	**23**.42		**0**.42	Min.	**7**.42	**8**.42		**21**.42	**22**.42	**23**.42
Oberhausen Hbf	ab	**3**.43	**5**.43	**6**.43		**21**.43	**22**.43	**23**.43		**0**.43		**7**.43	**8**.43		**21**.43	**22**.43	**23**.43
Duisburg Hbf	an	**3**.50	**5**.50	**6**.50		**21**.50	**22**.50	**23**.50		**0**.50		**7**.50	**8**.50		**21**.50	**22**.50	**23**.50
Duisburg Hbf	ab	**3**.53	**5**.53	**6**.53		**21**.53	**22**.53	**23**.53		**0**.53		**7**.53	**8**.53		**21**.53	**22**.53	**23**.53
D-Flughafen Bf	an	**4**.02	**6**.02	**7**.02		**22**.02	**23**.02	**0**.02		**1**.02		**8**.02	**9**.02		**22**.02	**23**.02	**0**.02
D-Flughafen Bf	ab	**4**.04	**6**.04	**7**.04		**22**.04	**23**.04	**0**.04		**1**.04		**8**.04	**9**.04		**22**.04	**23**.04	**0**.04
Düsseldorf Hbf	an	**4**.12	**6**.12	**7**.12		**22**.12	**23**.12	**0**.12		**1**.12		**8**.12	**9**.12		**22**.12	**23**.12	**0**.12

samstags

RE RE3

sonn- und feiertags

Haltestellen		Abfahrtszeiten							
Hamm Hbf	*ab*			**8**.30		**20**.30			
Nordbögge Bf				**8**.36		**20**.36			
Kamen Bf				**8**.41		**20**.41			
Kamen Methler Bf				45		45			
Dortmund Kurl Bf				48		48			
Dortmund Scharnhorst Bf				52		52			
Dortmund Hbf DB S U	an			**8**.58		**20**.58			
Dortmund Hbf DB S U	ab	**0**.03	**8**.03	**9**.03		**21**.03	**22**.03	**23**.03	
Dortmund Mengede Bf S		10	10	10		10	10	10	
Castrop-Rauxel Hbf DB S		14	14	14	alle	14	14	14	
Herne Bf		20	20	20	60	20	20	20	
HER Wanne-Eickel Hbf		24	24	24	Min.	24	24	24	
Gelsenkirchen Hbf	an	**0**.28	**8**.28	**9**.28		**21**.28	**22**.28	**23**.28	
Gelsenkirchen Hbf	ab	**0**.29	alle **8**.29	**9**.29		**21**.29	**22**.29	**23**.29	
Essen Altenessen Bf		35	60 35	35		35	35	35	
Oberhausen Hbf	an	**0**.42	Min. **8**.42	**9**.42		**21**.42	**22**.42	**23**.42	
Oberhausen Hbf	ab	**0**.43	**8**.43	**9**.43		**21**.43	**22**.43	**23**.43	
Duisburg Hbf	an	**0**.50	**8**.50	**9**.50		**21**.50	**22**.50	**23**.50	
Duisburg Hbf	ab	**0**.53	**8**.53	**9**.53		**21**.53	**22**.53	**23**.53	
D-Flughafen Bf	an	**1**.02	**9**.02	**10**.02		**22**.02	**23**.02	**0**.02	
D-Flughafen Bf	ab	**1**.04	**9**.04	**10**.04		**22**.04	**23**.04	**0**.04	
Düsseldorf Hbf	an	**1**.12	**9**.12	**10**.12		**22**.12	**23**.12	**0**.12	

RE RE4

Wupper - Express

DB-Kursbuchstrecke: 427, 455, 485

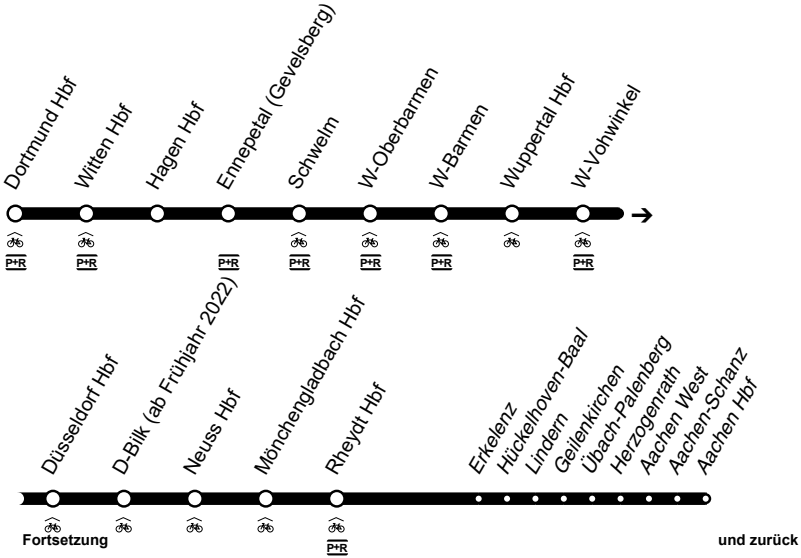

Fahrradmitnahme begrenzt möglich
Anschlüsse siehe Haltestellenverzeichnis/Linienplan

national express

RE4

Dortmund - Witten - Wetter - Hagen - Wuppertal - Düsseldorf - Neuss - Mönchengladbach - *Aachen* und zurück

RE

RE4

RE RE4

montags bis freitags

Haltestellen		Abfahrtszeiten																	
																		05	76
Dortmund Hbf DB S U	ab			6.10		15.10		16.10		17.10		18.10		22.10		23.10		23.10
Witten Hbf				20		20		20		20		20		20		20		20
Wetter Bf.				25		25		25		25		25		25		25		25
Hagen Hauptbahnhof DB S ♿	an			6.32		15.32		16.32		17.32		18.32		22.32		23.32		23.32
Hagen Hauptbahnhof DB S ♿	ab			6.34		15.34		16.34		17.34		18.34		22.34		23.34		23.34
Ennepetal (Gevelsberg) Bf.				41		41		41		41		41		41		41		41
Schwelm Bf. S				46		46		46		46		46		46		46		46
Wuppertal, Oberbarmen				50		50		50		50		50		50		50		50
Wuppertal, Barmen				53		53		53		53		53		53		53		53
Wuppertal Hbf				58		58		58		58		58		58		58		58
Wuppertal, Vohwinkel				7.04		16.04		17.04		18.04		19.04		23.04		0.03		0.03
Düsseldorf Hbf 🚲	an			7.18		16.18		17.18		18.18		19.18		23.18		0.18		0.18
Düsseldorf Hbf 🚲		5.21	6.21	21		21	16.44	21	17.44	21	18.44	21		21				21
Neuss Hauptbahnhof	an	5.32	6.32	7.32	alle	16.32	16.56	17.32	17.56	18.32	18.56	19.32	alle	23.32				0.32
Neuss Hauptbahnhof	ab	5.36	6.36	7.36	60	16.36	16.56	17.36	17.56	18.36	18.56	19.36	60	23.36				0.36
MG Hbf /Europaplatz	an	5.48	6.48	7.48	Min.	16.48	17.08	17.48	18.08	18.48	19.08	19.48	Min.	23.48				0.48
MG Hbf /Europaplatz	ab	5.50	6.50	7.50		16.50	17.13	17.50	18.13	18.50	19.13	19.50		23.50				0.50
MG Rheydt Hbf		5.54	6.54	7.54		16.54	16	17.54	16	18.54	16	19.54		23.54				0.54
Mönchengladbach Wickrath Bf DB		|	|	|		|	20	|	20	|	20	|		|		|
Erkelenz Bf ♿ DB		6.01	7.01	8.01		17.01	27	18.01	27	19.01	27	20.01		0.01				1.01
Hückelhoven Baal Bf		6.05	7.05	8.05		17.05	33	18.05	33	19.05	33	20.05		0.05				1.05
Brachelen Bahnhof		|	|	|		|	36	|	36	|	36	|		|		|
Geilenkirchen Lindern Bf		6.09	7.09	8.09		17.09	39	18.09	39	19.09	39	20.09		0.09				1.09
Geilenkirchen Bahnhof		14	14	14		14	43	14	43	14	43	14		14				14
Übach-Palenberg Bahnhof		18	18	18		18	47	18	47	18	47	18		18				18
Herzogenrath Bf		6.23	7.23	8.23		17.23	52	18.23	52	19.23	52	20.23		0.23				1.23
Kohlscheid Bf		|	|	|		|	57	|	57	|	57	|		|		|
Aachen West Bf		6.31	7.31	8.31		17.31	18.02	18.31	19.02	19.31	20.02	20.31		0.31				1.31
Aachen Schanz Bf		34	34	34		34	06	34	06	34	06	34		34				34
Aachen Hbf	*an*	6.37	7.37	8.37		17.37	18.08	18.37	19.08	19.37	20.08	20.37		0.37				1.37

05 = nur montags - donnerstags 76 = Freitag, Samstag und vor Feiertagen

RE RE4

samstags

Haltestellen		Abfahrtszeiten										
												76
Dortmund Hbf DB S U	ab							7.10			22.10	23.10
Witten Hbf								20			20	20
Wetter Bf.								25			25	25
Hagen Hauptbahnhof DB S ♿	an							7.32			22.32	23.32
Hagen Hauptbahnhof DB S ♿	ab	0.34	1.34	2.34	3.34			7.34			22.34	23.34
Ennepetal (Gevelsberg) Bf.		41	41	41	41			41			41	41
Schwelm Bf. S		46	46	46	46			46			46	46
Wuppertal, Oberbarmen		50	50	50	50			50			50	50
Wuppertal, Barmen		53	53	53	53			53			53	53
Wuppertal Hbf		58	58	58	58			58			58	58
Wuppertal, Vohwinkel		1.04	2.04	3.04	4.04			8.04			23.04	0.04
Düsseldorf Hbf 🚲	an	1.18	2.18	3.18	4.18			8.18			23.18	0.18
Düsseldorf Hbf 🚲						6.21	7.21	21			21	21
Neuss Hauptbahnhof	an					6.32	7.32	8.32	alle		23.32	0.32
Neuss Hauptbahnhof	ab					6.36	7.36	8.36	60		23.36	0.36
MG Hbf /Europaplatz	an					6.48	7.48	8.48	Min.		23.48	0.48
MG Hbf /Europaplatz	ab					6.50	7.50	8.50			23.50	0.50
MG Rheydt Hbf						6.54	7.54	8.54			23.54	0.54
Mönchengladbach Wickrath Bf DB						|	|	|			|	|
Erkelenz Bf ♿ DB						7.01	8.01	9.01			0.01	1.01
Hückelhoven Baal Bf						7.05	8.05	9.05			0.05	1.05
Brachelen Bahnhof						|	|	|			|	|
Geilenkirchen Lindern Bf						7.09	8.09	9.09			0.09	1.09
Geilenkirchen Bahnhof						14	14	14			14	14
Übach-Palenberg Bahnhof						18	18	18			18	18
Herzogenrath Bf						7.23	8.23	9.23			0.23	1.23
Kohlscheid Bf						|	|	|			|	|
Aachen West Bf						7.31	8.31	9.31			0.31	1.31
Aachen Schanz Bf						34	34	34			34	34
Aachen Hbf	*an*					7.37	8.37	9.37			0.37	1.37

76 = Freitag, Samstag und vor Feiertagen

RE4

national express

Dortmund - Witten - Wetter - Hagen - Wuppertal - Düsseldorf - Neuss - Mönchengladbach - *Aachen* **RE**

RE4

RE RE4

sonn- und feiertags

Haltestellen		Abfahrtszeiten										
											76	04
Dortmund Hbf DB S U	ab						8.10			22.10	23.10	23.10
Witten Hbf							20			20	20	20
Wetter Bf.							25			25	25	25
Hagen Hauptbahnhof DB S ♿	an						8.32			22.32	23.32	23.32
Hagen Hauptbahnhof DB S ♿	ab	0.34	1.34	2.34	3.34		8.34			22.34	23.34	23.34
Ennepetal (Gevelsberg) Bf.		41	41	41	41		41			41	41	41
Schwelm Bf. S		46	46	46	46		46			46	46	46
Wuppertal, Oberbarmen		50	50	50	50		50			50	50	50
Wuppertal, Barmen		53	53	53	53		53			53	53	53
Wuppertal Hbf		58	58	58	58		58			58	58	58
Wuppertal, Vohwinkel		1.04	2.04	3.04	4.04		9.04			23.04	0.04	0.04
Düsseldorf Hbf 🚲	an	1.18	2.18	3.18	4.18		9.18			23.18	0.18	0.18
Düsseldorf Hbf 🚲						7.21	8.21	21		21	21	
Neuss Hauptbahnhof	an					7.32	8.32	9.32	alle	23.32	0.32	
Neuss Hauptbahnhof	ab					7.36	8.36	9.36	60	23.36	0.36	
MG Hbf /Europaplatz	an					7.48	8.48	9.48	Min.	23.48	0.48	
MG Hbf /Europaplatz	ab					7.50	8.50	9.50		23.50	0.50	
MG Rheydt Hbf						7.54	8.54	9.54		23.54	0.54	
Mönchengladbach Wickrath Bf DB						|	|	|		|	|	
Erkelenz Bf ♿ DB						8.01	9.01	10.01		0.01	1.01	
Hückelhoven Baal Bf						8.05	9.05	10.05		0.05	1.05	
Brachelen Bahnhof						|	|	|		|	|	
Geilenkirchen Lindern Bf						8.09	9.09	10.09		0.09	1.09	
Geilenkirchen Bahnhof						14	14	14		14	14	
Übach-Palenberg Bahnhof						18	18	18		18	18	
Herzogenrath Bf						8.23	9.23	10.23		0.23	1.23	
Kohlscheid Bf						|	|	|		|	|	
Aachen West Bf						8.31	9.31	10.31		0.31	1.31	
Aachen Schanz Bf						34	34	34		34	34	
Aachen Hbf	*an*					8.37	9.37	10.37		0.37	1.37	

04 = Sonntag 76 = Freitag, Samstag und vor Feiertagen

RE4

national express

Dortmund - Witten - Wetter - Hagen - Wuppertal - Düsseldorf - Neuss - Mönchengladbach - *Aachen* RE

RE4

RE RE4

montags bis freitags

Haltestellen		Abfahrtszeiten										
											76	
Aachen Hbf	*ab*	2.53	4.23	5.23	5.50	6.12	6.23	6.50	7.23		21.23	
Aachen Schanz Bf		56	26	26	53	15	26	53	26		26	
Aachen West Bf		2.59	4.29	5.29	56	18	6.29	55	7.29		21.29	
Kohlscheid Bf		|	|	|	6.01	23	|	7.01	|		|	
Herzogenrath Bf		3.07	4.38	5.38	06	27	6.38	05	7.38		21.38	
Ubach-Palenberg Bahnhof		13	43	43	11	33	43	10	43		43	
Geilenkirchen Bahnhof		17	47	47	15	36	47	14	47		47	
Geilenkirchen Lindern Bf		3.22	4.52	5.52	21	41	6.52	7.19	7.52		21.52	
Brachelen Bahnhof		|	|	|	23	43	|	|	|		|	
Hückelhoven Baal Bf		3.26	4.56	5.56	27	46	6.56	7.25	7.56		21.56	
Erkelenz Bf ♿ DB		3.31	5.01	6.01	6.33	6.50	7.01	7.31	8.01		22.01	
Mönchengladbach Wickrath Bf DB		|	|	|	6.39	6.55	|	7.40	|		|	
MG Rheydt Hbf		3.38	5.08	6.08	44	59	7.08	42	8.08		22.08	
MG Hbf /Europaplatz	an	3.42	5.12	6.12	6.47	7.03	7.12	7.47	8.12		22.12	
MG Hbf /Europaplatz	ab	3.43	5.13	6.13	6.50	7.04	7.13	7.50	8.13	alle	22.13	
Korschenbroich Bf		|	|	|	54	08	|	|	|	60	|	
Kleinenbroich Bf P+R DB		|	|	|	57	11	|	|	|	Min.	|	
Neuss Hauptbahnhof		3.58	5.26	6.26	7.07	14	7.26	8.02	8.26		22.26	
Düsseldorf Hbf 🚲	an	4.09	5.39	6.39	7.18	7.26	7.39	8.17	8.39		22.39	
Düsseldorf Hbf 🚲	ab	4.12	5.42	6.42			7.42		8.42		22.42	23.42
D-Flughafen Terminal S	an	4.21	|	|			|		|		|	|
Wuppertal, Vohwinkel			5.55	6.55			7.55		8.55		22.55	23.55
Wuppertal Hbf			6.02	7.02			8.02		9.02		23.02	0.02
Wuppertal, Barmen			06	06			06		06		06	06
Wuppertal, Oberbarmen			09	09			09		09		09	09
Schwelm Bf. Ⓢ			13	13			13		13		13	13
Ennepetal (Gevelsberg) Bf.			17	17			17		17		17	17
Hagen Hauptbahnhof DB Ⓢ ♿	an		6.25	7.25			8.25		9.25		23.25	0.25
Hagen Hauptbahnhof DB Ⓢ ♿	ab		6.28	7.28			8.28		9.28		23.28	
Wetter Bf.			35	35			35		35		35	
Witten Hbf			41	41			41		41		41	
Dortmund Hbf DB Ⓢ U	an		6.50	7.50			8.50		9.50		23.50	

76 = Freitag, Samstag und vor Feiertagen

RE4

national express

Aachen - Mönchengladbach - Neuss - Düsseldorf - Wuppertal - Hagen - Wetter - Witten - Dortmund

RE

RE4

RE RE4

samstags

Haltestellen		Abfahrtszeiten								
										76
Aachen Hbf	ab				**2**.53	**4**.23	**5**.23		**21**.23	
Aachen Schanz Bf					56	26	26		26	
Aachen West Bf					**2**.59	**4**.29	**5**.29		**21**.29	
Kohlscheid Bf					|	|	|		|	
Herzogenrath Bf					**3**.08	**4**.38	**5**.38		**21**.38	
Übach-Palenberg Bahnhof					13	43	43		43	
Geilenkirchen Bahnhof					17	47	47		47	
Geilenkirchen Lindern Bf					**3**.22	**4**.52	**5**.52		**21**.52	
Brachelen Bahnhof					|	|	|		|	
Hückelhoven Baal Bf					**3**.26	**4**.56	**5**.56		**21**.56	
Erkelenz Bf ♿ DB					**3**.31	**5**.01	**6**.01		**22**.01	
Mönchengladbach Wickrath Bf DB					|	|	|		|	
MG Rheydt Hbf					**3**.38	**5**.08	**6**.08		**22**.08	
MG Hbf /Europaplatz	an				**3**.42	**5**.12	**6**.12		**22**.12	
MG Hbf /Europaplatz	ab				**3**.43	**5**.13	**6**.13	alle	**22**.13	
Korschenbroich Bf					|	|	|	60	|	
Kleinenbroich Bf P+R DB					|	|	|	Min.	|	
Neuss Hauptbahnhof					**3**.58	**5**.26	**6**.26		**22**.26	
Düsseldorf Hbf 🚲	an				**4**.09	**5**.39	**6**.39		**22**.39	
Düsseldorf Hbf 🚲	ab	**0**.42	**1**.42	**2**.42	**4**.12		**6**.42		**22**.42	**23**.42
D-Flughafen Terminal S	an	|	|	|	**4**.21		|		|	|
Wuppertal, Vohwinkel		**0**.55	**1**.55	**2**.55			**6**.55		**22**.55	**23**.55
Wuppertal Hbf		**1**.02	**2**.02	**3**.02			**7**.02		**23**.02	**0**.02
Wuppertal, Barmen		06	06	06			06		06	06
Wuppertal, Oberbarmen		09	09	09			09		09	09
Schwelm Bf. Ⓢ		13	13	13			13		13	13
Ennepetal (Gevelsberg) Bf.		17	17	17			17		17	17
Hagen Hauptbahnhof DB Ⓢ ♿	an	**1**.25	**2**.25	**3**.25			**7**.25		**23**.25	**0**.25
Hagen Hauptbahnhof DB Ⓢ ♿	ab						**7**.28		**23**.28	
Wetter Bf.							35		35	
Witten Hbf							41		41	
Dortmund Hbf DB Ⓢ U	an						**8**.08		**0**.08	

sonn- und feiertags

Haltestellen		Abfahrtszeiten								
										76
Aachen Hbf	ab				**2**.53	**5**.23			**21**.23	
Aachen Schanz Bf					56	26			26	
Aachen West Bf					**2**.59	**5**.29			**21**.29	
Kohlscheid Bf					|	|			|	
Herzogenrath Bf					**3**.08	**5**.38			**21**.38	
Übach-Palenberg Bahnhof					13	43			43	
Geilenkirchen Bahnhof					17	47			47	
Geilenkirchen Lindern Bf					**3**.22	**5**.52			**21**.52	
Brachelen Bahnhof					|	|			|	
Hückelhoven Baal Bf					**3**.26	**5**.56			**21**.56	
Erkelenz Bf ♿ DB					**3**.31	**6**.01			**22**.01	
Mönchengladbach Wickrath Bf DB					|	|			|	
MG Rheydt Hbf					**3**.38	**6**.08			**22**.08	
MG Hbf /Europaplatz	an				**3**.42	**6**.12			**22**.12	
MG Hbf /Europaplatz	ab				**3**.43	**6**.13		alle	**22**.13	
Korschenbroich Bf					|	|		60	|	
Kleinenbroich Bf P+R DB					|	|		Min.	|	
Neuss Hauptbahnhof					**3**.58	**6**.26			**22**.26	
Düsseldorf Hbf 🚲	an				**4**.09	**6**.39			**22**.39	
Düsseldorf Hbf 🚲	ab	**0**.42	**1**.42	**2**.42	**4**.12	**6**.42			**22**.42	**23**.42
D-Flughafen Terminal S	an	|	|	|	**4**.21	|			|	|
Wuppertal, Vohwinkel		**0**.55	**1**.55	**2**.55		**6**.55			**22**.55	**23**.55
Wuppertal Hbf		**1**.02	**2**.02	**3**.02		**7**.02			**23**.02	**0**.02
Wuppertal, Barmen		06	06	06		06			06	06
Wuppertal, Oberbarmen		09	09	09		09			09	09
Schwelm Bf. Ⓢ		13	13	13		13			13	13
Ennepetal (Gevelsberg) Bf.		17	17	17		17			17	17
Hagen Hauptbahnhof DB Ⓢ ♿	an	**1**.25	**2**.25	**3**.25		**7**.25			**23**.25	**0**.25
Hagen Hauptbahnhof DB Ⓢ ♿	ab					**7**.28			**23**.28	
Wetter Bf.						35			35	
Witten Hbf						41			41	
Dortmund Hbf DB Ⓢ U	an					**8**.08			**0**.08	

76 = Freitag, Samstag und vor Feiertagen

RE4

national express

Aachen - **Mönchengladbach - Neuss - Düsseldorf - Wuppertal - Hagen - Wetter - Witten - Dortmund**

RE

RE4

Gültig ab Frühjahr 2022 - Bitte informieren Sie sich vor Fahrtantritt.

RE RE4

montags bis freitags — **samstags** →

Haltestellen		Abfahrtszeiten																
														05	76			
Dortmund Hbf DB S U	ab			6.10		15.10		16.10		17.10		18.10		22.10	23.10	23.10		
Witten Hbf				20		20		20		20		20		20	20	20		
Wetter Bf.				25		25		25		25		25		25	25	25		
Hagen Hauptbahnhof DB S ♿	an			6.32		15.32		16.32		17.32		18.32		22.32	23.32	23.32		
Hagen Hauptbahnhof DB S ♿	ab			6.34		15.34		16.34		17.34		18.34		22.34	23.34	23.34	0.34	1.34	2.34
Ennepetal (Gevelsberg) Bf.				41		41		41		41		41		41	41	41	41	41	41
Schwelm Bf. S				46		46		46		46		46		46	46	46	46	46	46
Wuppertal, Oberbarmen				50		50		50		50		50		50	50	50	50	50	50
Wuppertal, Barmen				53		53		53		53		53		53	53	53	53	53	53
Wuppertal Hbf				58		58		58		58		58		58	58	58	58	58	58
Wuppertal, Vohwinkel				7.04		16.04		17.04		18.04		19.04		23.04	0.03	0.03	1.04	2.04	3.04
Düsseldorf Hbf 🚲	an			7.18		16.18		17.18		18.18		19.18		23.18	0.18	0.18	1.18	2.18	3.18
Düsseldorf Hbf 🚲		5.21	6.21	21		21		21		21		21		21		21			
D-Bilk S		25	25	25		25	16.44	25	17.44	25	18.44	25		25		25			
Neuss Hauptbahnhof	an	5.32	6.32	7.32	alle	16.32	16.54	17.32	17.54	18.32	18.54	19.32	alle	23.32		0.32			
Neuss Hauptbahnhof	ab	5.36	6.36	7.36	60	16.36	16.56	17.36	17.56	18.36	18.56	19.36	60	23.36		0.36			
MG Hbf /Europaplatz	an	5.48	6.48	7.48	Min.	16.48	17.08	17.48	18.08	18.48	19.08	19.48	Min.	23.48		0.48			
MG Hbf /Europaplatz	ab	5.50	6.50	7.50		16.50	17.13	17.50	18.13	18.50	19.13	19.50		23.50		0.50			
MG Rheydt Hbf		5.54	6.54	7.54		16.54	16	17.54	16	18.54	16	19.54		23.54		0.54			
Mönchengladbach Wickrath Bf DB		|	|	|		|	20	|	20	|	20		|		|		
Erkelenz Bf ♿ DB		6.01	7.01	8.01		17.01	27	18.01	27	19.01	27	20.01		0.01		1.01			
Hückelhoven Baal Bf		6.05	7.05	8.05		17.05	33	18.05	33	19.05	33	20.05		0.05		1.05			
Brachelen Bahnhof		|	|	|		|	36	|	36	|	36		|		|		
Geilenkirchen Lindern Bf		6.09	7.09	8.09		17.09	39	18.09	39	19.09	39	20.09		0.09		1.09			
Geilenkirchen Bahnhof		14	14	14		14	43	14	43	14	43	14		14		14			
Übach-Palenberg Bahnhof		18	18	18		18	47	18	47	18	47	18		18		18			
Herzogenrath Bf		6.23	7.23	8.23		17.23	52	18.23	52	19.23	52	20.23		0.23		1.23			
Kohlscheid Bf		|	|	|		|	57	|	57	|	57		|		|		
Aachen West Bf		6.31	7.31	8.31		17.31	18.02	18.31	19.02	19.31	20.02	20.31		0.31		1.31			
Aachen Schanz Bf		34	34	34		34	06	34	06	34	06	34		34		34			
Aachen Hbf	an	6.37	7.37	8.37		17.37	18.08	18.37	19.08	19.37	20.08	20.37		0.37		1.37			

05 = nur montags - donnerstags 76 = Freitag, Samstag und vor Feiertagen

RE RE4

samstags | **sonn- und feiertags** ➔

Haltestellen | Abfahrtszeiten

Haltestellen		samstags												sonn- und feiertags									
								76													76	04	
Dortmund Hbf DB S U	ab				7.10		22.10	23.10									7.10		22.10	23.10	23.10		
Witten Hbf					20		20	20									20		20	20	20		
Wetter Bf.					25		25	25									25		25	25	25		
Hagen Hauptbahnhof DB S ♿	an				7.32		22.32	23.32									7.32		22.32	23.32	23.32		
Hagen Hauptbahnhof DB S ♿	ab	3.34			7.34		22.34	23.34	0.34	1.34	2.34	3.34					7.34		22.34	23.34	23.34		
Ennepetal (Gevelsberg) Bf.		41			41		41	41	41	41	41	41					41		41	41	41		
Schwelm Bf. S		46			46		46	46	46	46	46	46					46		46	46	46		
Wuppertal, Oberbarmen		50			50		50	50	50	50	50	50					50		50	50	50		
Wuppertal, Barmen		53			53		53	53	53	53	53	53					53		53	53	53		
Wuppertal Hbf		58			58		58	58	58	58	58	58					58		58	58	58		
Wuppertal, Vohwinkel		4.04			8.04		23.04	0.04	1.04	2.04	3.04	4.04					8.04		23.04	0.04	0.04		
Düsseldorf Hbf 🚲	an	4.18			8.18		23.18	0.18	1.18	2.18	3.18	4.18					8.18		23.18	0.18	0.18		
Düsseldorf Hbf 🚲			6.21	7.21	21		21	21						7.21			21		21	21			
D-Bilk S			25	25	25		25	25						25			25		25	25			
Neuss Hauptbahnhof	an		6.32	7.32	8.32	alle	23.32	0.32						7.32			8.32	alle	23.32	0.32			
Neuss Hauptbahnhof	ab		6.36	7.36	8.36	60	23.36	0.36						7.36			8.36	60	23.36	0.36			
MG Hbf /Europaplatz	an		6.48	7.48	8.48	Min.	23.48	0.48						7.48			8.48	Min.	23.48	0.48			
MG Hbf /Europaplatz	ab		6.50	7.50	8.50		23.50	0.50						7.50			8.50		23.50	0.50			
MG Rheydt Hbf			6.54	7.54	8.54		23.54	0.54						7.54			8.54		23.54	0.54			
Mönchengladbach Wickrath Bf DB																							
Erkelenz Bf ♿ DB			7.01	8.01	9.01		0.01	1.01						8.01			9.01		0.01	1.01			
Hückelhoven Baal Bf			7.05	8.05	9.05		0.05	1.05						8.05			9.05		0.05	1.05			
Brachelen Bahnhof																							
Geilenkirchen Lindern Bf			7.09	8.09	9.09		0.09	1.09						8.09			9.09		0.09	1.09			
Geilenkirchen Bahnhof			14	14	14		14	14						14			14		14	14			
Übach-Palenberg Bahnhof			18	18	18		18	18						18			18		18	18			
Herzogenrath Bf			7.23	8.23	9.23		0.23	1.23						8.23			9.23		0.23	1.23			
Kohlscheid Bf																							
Aachen West Bf			7.31	8.31	9.31		0.31	1.31						8.31			9.31		0.31	1.31			
Aachen Schanz Bf			34	34	34		34	34						34			34		34	34			
Aachen Hbf	an		7.37	8.37	9.37		0.37	1.37						8.37			9.37		0.37	1.37			

04 = Sonntag 76 = Freitag, Samstag und vor Feiertagen

RE RE4

montags bis freitags | **samstags**

Haltestellen		Abfahrtszeiten																
												76						
Aachen Hbf	ab	2.53	4.23	5.23	5.50	6.12	6.23	6.50	7.23		21.23						2.53	4.23
Aachen Schanz Bf		56	26	26	53	15	26	53	26		26						56	26
Aachen West Bf		2.59	4.29	5.29	56	18	6.29	55	7.29		21.29						2.59	4.29
Kohlscheid Bf					6.01	23		7.01										
Herzogenrath Bf		3.07	4.38	5.38	06	27	6.38	05	7.38		21.38						3.08	4.38
Übach-Palenberg Bahnhof		13	43	43	11	33	43	10	43		43						13	43
Geilenkirchen Bahnhof		17	47	47	15	36	47	14	47		47						17	47
Geilenkirchen Lindern Bf		3.22	4.52	5.52	21	41	6.52	7.19	7.52		21.52						3.22	4.52
Brachelen Bahnhof					23	43												
Hückelhoven Baal Bf		3.26	4.56	5.56	27	46	6.56	7.25	7.56		21.56						3.26	4.56
Erkelenz Bf ♿ DB		3.31	5.01	6.01	6.33	6.50	7.01	7.31	8.01		22.01						3.31	5.01
Mönchengladbach Wickrath Bf DB					6.39	6.55		7.40										
MG Rheydt Hbf		3.38	5.08	6.08	44	59	7.08	42	8.08		22.08						3.38	5.08
MG Hbf /Europaplatz	an	3.42	5.12	6.12	6.47	7.03	7.12	7.47	8.12		22.12						3.42	5.12
MG Hbf /Europaplatz	ab	3.43	5.13	6.13	6.50	7.04	7.13	7.50	8.13		22.13						3.43	5.13
Korschenbroich Bf					54	08				alle								
Kleinenbroich Bf P+R DB					57	11				60								
Neuss Hauptbahnhof		3.58	5.26	6.26	7.07	14	7.26	8.02	8.26	Min.	22.26						3.58	5.26
D-Bilk S		4.06	36	36	15	16	36	05	36		36						4.06	28
Düsseldorf Hbf 🚲	an	4.09	5.39	6.39	7.18	7.26	7.39	8.17	8.39		22.39						4.09	5.39
Düsseldorf Hbf 🚲	ab	4.12	5.42	6.42			7.42		8.42		22.42	23.42	0.42	1.42	2.42	4.12		
D-Flughafen Terminal S	an	4.21														4.21		
Wuppertal, Vohwinkel			5.55	6.55			7.55		8.55		22.55	23.55	0.55	1.55	2.55			
Wuppertal Hbf			6.02	7.02			8.02		9.02		23.02	0.02	1.02	2.02	3.02			
Wuppertal, Barmen			06	06			06		06		06	06	06	06	06			
Wuppertal, Oberbarmen			09	09			09		09		09	09	09	09	09			
Schwelm Bf. Ⓢ			13	13			13		13		13	13	13	13	13			
Ennepetal (Gevelsberg) Bf.			17	17			17		17		17	17	17	17	17			
Hagen Hauptbahnhof DB Ⓢ ♿	an		6.25	7.25			8.25		9.25		23.25	0.25	1.25	2.25	3.25			
Hagen Hauptbahnhof DB Ⓢ ♿	ab		6.28	7.28			8.28		9.28		23.28							
Wetter Bf.			35	35			35		35		35							
Witten Hbf			41	41			41		41		41							
Dortmund Hbf DB Ⓢ U	an		6.50	7.50			8.50		9.50		23.50							

76 = Freitag, Samstag und vor Feiertagen

RE4

national express

Aachen - Mönchengladbach - Neuss - Düsseldorf - Wuppertal - Hagen - Wetter - Witten - Dortmund

RE

RE4

RE RE4

samstags | **sonn- und feiertags**

Haltestellen		samstags			sonn- und feiertags					
				76						76
Aachen Hbf	ab	5.23	21.23				2.53	5.23	21.23	
Aachen Schanz Bf		26	26				56	26	26	
Aachen West Bf		5.29	21.29				2.59	5.29	21.29	
Kohlscheid Bf		|	|				|		|	
Herzogenrath Bf		5.38	21.38				3.08	5.38	21.38	
Übach-Palenberg Bahnhof		43	43				13	43	43	
Geilenkirchen Bahnhof		47	47				17	47	47	
Geilenkirchen Lindern Bf		5.52	21.52				3.22	5.52	21.52	
Brachelen Bahnhof		|	|				|		|	
Hückelhoven Baal Bf		5.56	21.56				3.26	5.56	21.56	
Erkelenz Bf ♿ DB		6.01	22.01				3.31	6.01	22.01	
Mönchengladbach Wickrath Bf DB		|	|				|		|	
MG Rheydt Hbf		6.08	22.08				3.38	6.08	22.08	
MG Hbf /Europaplatz	an	6.12	22.12				3.42	6.12	22.12	
MG Hbf /Europaplatz	ab	6.13	22.13				3.43	6.13	22.13	
Korschenbroich Bf		| alle	|				| alle		|	
Kleinenbroich Bf P+R DB		| 60	|				| 60		|	
Neuss Hauptbahnhof		6.26 Min.	22.26				3.58	6.26 Min.	22.26	
D-Bilk S		28	28				4.06	28	28	
Düsseldorf Hbf 🚲	an	6.39	22.39				4.09	6.39	22.39	
Düsseldorf Hbf 🚲	ab	6.42	22.42	23.42	0.42	1.42	2.42	4.12	6.42	22.42	23.42
D-Flughafen Terminal S	an	|	|	|	|	|	|	4.21	|	|	|
Wuppertal, Vohwinkel		6.55	22.55	23.55	0.55	1.55	2.55		6.55	22.55	23.55
Wuppertal Hbf		7.02	23.02	0.02	1.02	2.02	3.02		7.02	23.02	0.02
Wuppertal, Barmen		06	06	06	06	06	06		06	06	06
Wuppertal, Oberbarmen		09	09	09	09	09	09		09	09	09
Schwelm Bf. Ⓢ		13	13	13	13	13	13		13	13	13
Ennepetal (Gevelsberg) Bf.		17	17	17	17	17	17		17	17	17
Hagen Hauptbahnhof DB Ⓢ ♿	an	7.25	23.25	0.25	1.25	2.25	3.25		7.25	23.25	0.25
Hagen Hauptbahnhof DB Ⓢ ♿	ab	7.28	23.28						7.28	23.28	
Wetter Bf.		35	35						35	35	
Witten Hbf		41	41						41	41	
Dortmund Hbf DB Ⓢ U	an	8.08	0.08						8.08	0.08	

76 = Freitag, Samstag und vor Feiertagen

RE RE6 Rhein-Weser - Express

DB-Kursbuchstrecke: 415, 400

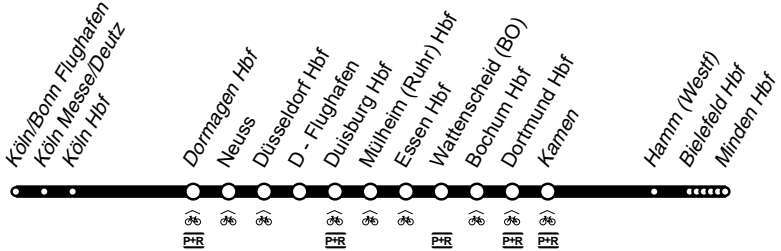

und zurück

Fahrradmitnahme begrenzt möglich
Anschlüsse siehe Haltestellenverzeichnis/Linienplan

RE6 national express

Köln/Bonn Flughafen - **Düsseldorf - Duisburg - Essen - Dortmund** - *Hamm - Bielefeld - Minden* **RE**

und zurück

RE6

RE RE6

montags bis freitags

Haltestellen		Abfahrtszeiten																	
Köln/Bonn Flughafen		0.48		4.48		19.48	20.48	21.48	22.48	23.48	0.48	4.48		5.48		19.48
Köln Deutz/Messe Bf																
Köln Hbf	*an*	1.02		5.02		20.02	21.02	22.02	23.02	0.02	1.02	5.02		6.02		20.02
Köln Hbf	*ab*	1.07		5.07		20.07	21.07	22.07	23.07	0.07	1.07	5.07		6.07		20.07
Dormagen Bf (Bstg 1)		1.23		5.23		20.23	21.23	22.23	23.23	0.23	1.23	5.23		6.23		20.23
Neuss Hauptbahnhof	an	1.36		5.36		20.36	21.36	22.36	23.36	0.36	1.36	5.36		6.36		20.36
Neuss Hauptbahnhof	ab	1.37		5.37		20.37	21.37	22.37	23.37	0.37	1.37	5.37		6.37		20.37
Düsseldorf Hbf 🚲	an	1.49		5.49		20.49	21.49	22.49	23.49	0.49	1.49	5.49		6.49		20.49
Düsseldorf Hbf 🚲	ab			5.54		20.54	21.54	22.54	23.54	0.54				6.54		20.54
D-Flughafen Bf				6.02		21.02	22.02	23.02	0.02	1.02				7.02		21.02
Duisburg Hbf	an			6.11		21.11	22.11	23.11	0.11	1.11				7.11		21.11
Duisburg Hbf	ab			6.15		21.15	22.15	23.15	0.15	1.15				7.15		21.15
Mülheim Hauptbahnhof	ab			6.21		21.21	22.21	23.21	0.21	1.21				7.21		21.21
Essen Hbf	an			6.27		21.27	22.27	23.27	0.27	1.27				7.27		21.27
Essen Hbf	ab			6.29	alle	21.29	22.29	23.29	0.29	1.29				7.29	alle	21.29
Bochum Wattenscheid Bf				36	60	36	36	36	36	36				36	60	36
Bochum Hbf	an			6.40	Min.	21.40	22.40	23.40	0.40	1.40				7.40	Min.	21.40
Bochum Hbf	ab			6.42		21.42	22.42	23.42	0.42	1.42				7.42		21.42
Dortmund Hbf DB S U	an			6.52		21.52	22.52	23.52	0.52	1.52				7.52		21.52
Dortmund Hbf DB S U	ab	4.55	5.55	6.55		21.55	22.55					5.55	6.55	7.55		21.55
Kamen Bf		5.05	6.05	7.05		22.05	23.05					6.05	7.05	8.05		22.05
Hamm Hbf	*an*	5.13	6.13	7.13		22.13	23.13					6.13	7.13	8.13		22.13
Hamm Hbf	*ab*	5.15	6.15	7.15		22.15	23.15				5.15	6.15	7.15	8.15		22.15
Heessen		19	19	19		19	19				19	19	19	19		19
Ahlen (Westf)		24	24	24		24	24				24	24	24	24		24
Neubeckum		31	31	31		31	31				31	31	31	31		31
Rheda-Wiedenbrück		43	43	43		43	43				43	43	43	43		43
Gütersloh Hbf		49	49	49		49	49				49	49	49	49		49
Bielefeld Hbf	*an*	5.58	6.58	7.58		22.58	0.03				5.58	6.58	7.58	8.58		22.58
Bielefeld Hbf	*ab*	5.59	6.59	7.59		22.59					5.59	6.59	7.59	8.59		22.59
Herford		6.08	7.08	8.08		23.08					6.08	7.08	8.08	9.08		23.08
Minden (Westf)	*an*	6.30	7.30	8.30		23.30					6.30	7.30	8.30	9.30		23.30

samstags ➔

RE6

national express

Köln/Bonn Flughafen - **Düsseldorf - Duisburg - Essen -Dortmund -** *Hamm - Bielefeld - Minden* ***RE***

RE6

RE RE6

samstags | **sonn- und feiertags** →

Haltestellen		Abfahrtszeiten															
Köln/Bonn Flughafen		**20**.48	**21**.48	**22**.48	**23**.48		**0**.48	**4**.48		**5**.48		**19**.48	**20**.48	**21**.48	**22**.48	**23**.48
Köln Deutz/Messe Bf																
Köln Hbf	*an*	**21**.02	**22**.02	**23**.02	**0**.02		**1**.02	**5**.02		**6**.02		**20**.02	**21**.02	**22**.02	**23**.02	**0**.02
Köln Hbf	*ab*	**21**.07	**22**.07	**23**.07	**0**.07		**1**.07	**5**.07		**6**.07		**20**.07	**21**.07	**22**.07	**23**.07	**0**.07
Dormagen Bf (Bstg 1)		**21**.23	**22**.23	**23**.23	**0**.23		**1**.23	**5**.23		**6**.23		**20**.23	**21**.23	**22**.23	**23**.23	**0**.23
Neuss Hauptbahnhof	an	**21**.36	**22**.36	**23**.36	**0**.36		**1**.36	**5**.36		**6**.36		**20**.36	**21**.36	**22**.36	**23**.36	**0**.36
Neuss Hauptbahnhof	ab	**21**.37	**22**.37	**23**.37	**0**.37		**1**.37	**5**.37		**6**.37		**20**.37	**21**.37	**22**.37	**23**.37	**0**.37
Düsseldorf Hbf 🚲	an	**21**.49	**22**.49	**23**.49	**0**.49		**1**.49	**5**.49		**6**.49		**20**.49	**21**.49	**22**.49	**23**.49	**0**.49
Düsseldorf Hbf 🚲	ab	**21**.54	**22**.54	**23**.54	**0**.54					**6**.54		**20**.54	**21**.54	**22**.54	**23**.54	**0**.54
D-Flughafen Bf		**22**.02	**23**.02	**0**.02	**1**.02					**7**.02		**21**.02	**22**.02	**23**.02	**0**.02	**1**.02
Duisburg Hbf	an	**22**.11	**23**.11	**0**.11	**1**.11					**7**.11		**21**.11	**22**.11	**23**.11	**0**.11	**1**.11
Duisburg Hbf	ab	**22**.15	**23**.15	**0**.15	**1**.15					**7**.15		**21**.15	**22**.15	**23**.15	**0**.15	**1**.15
Mülheim Hauptbahnhof	ab	**22**.21	**23**.21	**0**.21	**1**.21					**7**.21		**21**.21	**22**.21	**23**.21	**0**.21	**1**.21
Essen Hbf	an	**22**.27	**23**.27	**0**.27	**1**.27					**7**.27		**21**.27	**22**.27	**23**.27	**0**.27	**1**.27
Essen Hbf	ab	**22**.29	**23**.29	**0**.29	**1**.29					**7**.29	alle	**21**.29	**22**.29	**23**.29	**0**.29	**1**.29
Bochum Wattenscheid Bf		36	36	36	36					36	60	36	36	36	36	36
Bochum Hbf	an	**22**.40	**23**.40	**0**.40	**1**.40					**7**.40	Min.	**21**.40	**22**.40	**23**.40	**0**.40	**1**.40
Bochum Hbf	ab	**22**.42	**23**.42	**0**.42	**1**.42					**7**.42		**21**.42	**22**.42	**23**.42	**0**.42	**1**.42
Dortmund Hbf DB S U	an	**22**.52	**23**.52	**0**.52	**1**.52					**7**.52		**21**.52	**22**.52	**23**.52	**0**.52	**1**.52
Dortmund Hbf DB S U	ab	**22**.55							**5**.55	**6**.55	**7**.55	**21**.55	**22**.55			
Kamen Bf		**23**.05							**6**.05	**7**.05	**8**.05	**22**.05	**23**.05			
Hamm Hbf	*an*	**23**.13							**6**.13	**7**.13	**8**.13	**22**.13	**23**.13			
Hamm Hbf	*ab*	**23**.15							**6**.15	**7**.15	**8**.15	**22**.15	**23**.15			
Heessen		19							19	19	19	19	19			
Ahlen (Westf)		24							24	24	24	24	24			
Neubeckum		31							31	31	31	31	31			
Rheda-Wiedenbrück		43							43	43	43	43	43			
Gütersloh Hbf		49							49	49	49	49	49			
Bielefeld Hbf	*an*	**0**.03							**6**.58	**7**.58	**8**.58	**22**.58	**0**.03			
Bielefeld Hbf	*ab*								**6**.59	**7**.59	**8**.59	**22**.59				
Herford									**7**.08	**8**.08	**9**.08	**23**.08				
Minden (Westf)	*an*								**7**.30	**8**.30	**9**.30	**23**.30				

RE RE6

montags bis freitags

Haltestellen		Abfahrtszeiten																							
Minden (Westf)	*ab*							**5**.28	**6**.28	**7**.28	**8**.28	**9**.28	**10**.28	**11**.28	**12**.28	**13**.28	**14**.28	**15**.28	**16**.28						
Herford								50	50	50	50	50	50	50	50	50	50	50	50						
Bielefeld Hbf	*an*							**5**.57	**6**.57	**7**.57	**8**.57	**9**.57	**10**.57	**11**.57	**12**.57	**13**.57	**14**.57	**15**.57	**16**.57						
Bielefeld Hbf	*ab*						**4**.59	**5**.59	**6**.59	**7**.59	**8**.59	**9**.59	**10**.59	**11**.59	**12**.59	**13**.59	**14**.59	**15**.59	**16**.59						
Gütersloh Hbf							**5**.08	**6**.08	**7**.08	**8**.08	**9**.08	**10**.08	**11**.08	**12**.08	**13**.08	**14**.08	**15**.08	**16**.08	**17**.08						
Rheda-Wiedenbrück							14	14	14	14	14	14	14	14	14	14	14	14	14						
Neubeckum							27	27	27	27	27	27	27	27	27	27	27	27	27						
Ahlen (Westf)							33	33	33	33	33	33	33	33	33	33	33	33	33						
Heessen							38	33	33	33	33	33	33	33	33	33	33	33	33						
Hamm Hbf	*an*						**5**.42	**6**.42	**7**.42	**8**.42	**9**.42	**10**.42	**11**.42	**12**.42	**13**.42	**14**.42	**15**.42	**16**.42	**17**.42						
Hamm Hbf	*ab*						**5**.44	**6**.44	**7**.44	**8**.44	**9**.44	**10**.44	**11**.44	**12**.44	**13**.44	**14**.44	**15**.44	**16**.44	**17**.44						
Kamen Bf							**5**.53	**6**.53	**7**.53	**8**.53	**9**.53	**10**.53	**11**.53	**12**.53	**13**.53	**14**.53	**15**.53	**16**.53	**17**.53						
Dortmund Hbf DB S U	an						**6**.04	**7**.04	**8**.04	**9**.04	**10**.04	**11**.04	**12**.04	**13**.04	**14**.04	**15**.04	**16**.04	**17**.04	**18**.04						
Dortmund Hbf DB S U	ab	**1**.06			**5**.06	**6**.06	**7**.06	**8**.06	**9**.06	**10**.06	**11**.06	**12**.06	**13**.06	**14**.06	**15**.06	**16**.06	**17**.06	**18**.06							
Bochum Hbf	an	**1**.17			**5**.17	**6**.17	**7**.17	**8**.17	**9**.17	**10**.17	**11**.17	**12**.17	**13**.17	**14**.17	**15**.17	**16**.17	**17**.17	**18**.17							
Bochum Hbf	ab	**1**.19			**5**.19	**6**.19	**7**.19	**8**.19	**9**.19	**10**.19	**11**.19	**12**.19	**13**.19	**14**.19	**15**.19	**16**.19	**17**.19	**18**.19							
Bochum Wattenscheid Bf		24			24	24	24	24	24	24	24	24	24	24	24	24	24	24							
Essen Hbf	an	**1**.30			**5**.30	**6**.30	**7**.30	**8**.30	**9**.30	**10**.30	**11**.30	**12**.30	**13**.30	**14**.30	**15**.30	**16**.30	**17**.30	**18**.30							
Essen Hbf	ab	**1**.32			**5**.32	**6**.32	**7**.32	**8**.32	**9**.32	**10**.32	**11**.32	**12**.32	**13**.32	**14**.32	**15**.32	**16**.32	**17**.32	**18**.32							
Mülheim Hauptbahnhof	ab	**1**.38			**5**.38	**6**.38	**7**.38	**8**.38	**9**.38	**10**.38	**11**.38	**12**.38	**13**.38	**14**.38	**15**.38	**16**.38	**17**.38	**18**.38							
Duisburg Hbf	an	**1**.44			**5**.44	**6**.44	**7**.44	**8**.44	**9**.44	**10**.44	**11**.44	**12**.44	**13**.44	**14**.44	**15**.44	**16**.44	**17**.44	**18**.44							
Duisburg Hbf	ab	**1**.48			**5**.48	**6**.48	**7**.48	**8**.48	**9**.48	**10**.48	**11**.48	**12**.48	**13**.48	**14**.48	**15**.48	**16**.48	**17**.48	**18**.48							
D-Flughafen Bf		57			57	57	57	57	57	57	57	57	57	57	57	57	57	57							
Düsseldorf Hbf 🚲	an	**2**.05			**6**.05	**7**.05	**8**.05	**9**.05	**10**.05	**11**.05	**12**.05	**13**.05	**14**.05	**15**.05	**16**.05	**17**.05	**18**.05	**19**.05							
Düsseldorf Hbf 🚲	ab		**3**.12	**4**.12	**5**.12	**6**.12	**7**.12	**8**.12	**9**.12	**10**.12	**11**.12	**12**.12	**13**.12	**14**.12	**15**.12	**16**.12	**17**.12	**18**.12	**19**.12						
Neuss Hauptbahnhof (Bstg 4)	an		**3**.23	**4**.23	**5**.23	**6**.23	**7**.23	**8**.23	**9**.23	**10**.23	**11**.23	**12**.23	**13**.23	**14**.23	**15**.23	**16**.23	**17**.23	**18**.23	**19**.23						
Neuss Hauptbahnhof (Bstg 4)	ab		**3**.24	**4**.24	**5**.24	**6**.24	**7**.24	**8**.24	**9**.24	**10**.24	**11**.24	**12**.24	**13**.24	**14**.24	**15**.24	**16**.24	**17**.24	**18**.24	**19**.24						
Dormagen Bf (Bstg 2)			**3**.37	**4**.37	**5**.37	**6**.37	**7**.37	**8**.37	**9**.37	**10**.37	**11**.37	**12**.37	**13**.37	**14**.37	**15**.37	**16**.37	**17**.37	**18**.37	**19**.37						
Köln Hbf	*an*		**3**.52	**4**.52	**5**.52	**6**.52	**7**.52	**8**.52	**9**.52	**10**.52	**11**.52	**12**.52	**13**.52	**14**.52	**15**.52	**16**.52	**17**.52	**18**.52	**19**.52						
Köln Hbf	*ab*		**3**.58	**4**.58	**5**.58	**6**.58	**7**.58	**8**.58	**9**.58	**10**.58	**11**.58	**12**.58	**13**.58	**14**.58	**15**.58	**16**.58	**17**.58	**18**.58	**19**.58						
Köln Deutz/Messe Bf																									
Köln/Bonn Flughafen	*an*		**4**.11	**5**.11	**6**.11	**7**.11	**8**.11	**9**.11	**10**.11	**11**.11	**12**.11	**13**.11	**14**.11	**15**.11	**16**.11	**17**.11	**18**.11	**19**.11	**20**.11						

RE RE6

montags bis freitags | **samstags**

Haltestellen		Abfahrtszeiten																		
Minden (Westf)	*ab*	17.28	18.28	19.28	20.28	21.28	22.28							6.28	7.28	8.28	9.28	10.28	11.28
Herford		50	50	50	50	50	50							50	50	50	50	50	50
Bielefeld Hbf	*an*	17.57	18.57	19.57	20.57	21.57	22.57							6.57	7.57	8.57	9.57	10.57	11.57
Bielefeld Hbf	*ab*	17.59	18.59	19.59	20.59	21.59	22.59						4.59	5.59	6.59	7.59	8.59	9.59	10.59	11.59
Gütersloh Hbf		18.08	19.08	20.08	21.08	22.08	23.08						5.08	6.08	7.08	8.08	9.08	10.08	11.08	12.08
Rheda-Wiedenbrück		14	14	14	14	14	14						14	14	14	14	14	14	14	14
Neubeckum		27	27	27	27	27	27						27	27	27	27	27	27	27	27
Ahlen (Westf)		33	33	33	33	33	33						33	33	33	33	33	33	33	33
Heessen		33	33	33	33	33	33						38	33	33	33	33	33	33	33
Hamm Hbf	*an*	18.42	19.42	20.42	21.42	22.42	23.42						5.42	6.42	7.42	8.42	9.42	10.42	11.42	12.42
Hamm Hbf	*ab*	18.44	19.44	20.44	21.44	22.44	23.44						5.44	6.44	7.44	8.44	9.44	10.44	11.44	12.44
Kamen Bf		18.53	19.53	20.53	21.53	22.53	23.53						5.53	6.53	7.53	8.53	9.53	10.53	11.53	12.53
Dortmund Hbf DB S U	an	19.04	20.04	21.04	22.04	23.04	0.04						6.04	7.04	8.04	9.04	10.04	11.04	12.04	13.04
Dortmund Hbf DB S U	ab	19.06	20.06	21.06	22.06	23.06	0.06	1.06					6.06	7.06	8.06	9.06	10.06	11.06	12.06	13.06
Bochum Hbf	an	19.17	20.17	21.17	22.17	23.17	0.17	1.17					6.17	7.17	8.17	9.17	10.17	11.17	12.17	13.17
Bochum Hbf	ab	19.19	20.19	21.19	22.19	23.19	0.19	1.19					6.19	7.19	8.19	9.19	10.19	11.19	12.19	13.19
Bochum Wattenscheid Bf		24	24	24	24	24	24	24					24	24	24	24	24	24	24	24
Essen Hbf	an	19.30	20.30	21.30	22.30	23.30	0.30	1.30					6.30	7.30	8.30	9.30	10.30	11.30	12.30	13.30
Essen Hbf	ab	19.32	20.32	21.32	22.32	23.32	0.32	1.32					6.32	7.32	8.32	9.32	10.32	11.32	12.32	13.32
Mülheim Hauptbahnhof	ab	19.38	20.38	21.38	22.38	23.38	0.38	1.38					6.38	7.38	8.38	9.38	10.38	11.38	12.38	13.38
Duisburg Hbf	an	19.44	20.44	21.44	22.44	23.44	0.44	1.44					6.44	7.44	8.44	9.44	10.44	11.44	12.44	13.44
Duisburg Hbf	ab	19.48	20.48	21.48	22.48	23.48	0.48	1.48					6.48	7.48	8.48	9.48	10.48	11.48	12.48	13.48
D-Flughafen Bf		57	57	57	57	57	57	57					57	57	57	57	57	57	57	57
Düsseldorf Hbf 🚲	an	20.05	21.05	22.05	23.05	0.05	1.05	2.05					7.05	8.05	9.05	10.05	11.05	12.05	13.05	14.05
Düsseldorf Hbf 🚲	ab	20.12	21.12	22.12	23.12				3.12		6.12		7.12	8.12	9.12	10.12	11.12	12.12	13.12	14.12
Neuss Hauptbahnhof (Bstg 4)	an	20.23	21.23	22.23	23.23				3.23		6.23		7.23	8.23	9.23	10.23	11.23	12.23	13.23	14.23
Neuss Hauptbahnhof (Bstg 4)	ab	20.24	21.24	22.24	23.24				3.24	alle	6.24		7.24	8.24	9.24	10.24	11.24	12.24	13.24	14.24
Dormagen Bf (Bstg 2)		20.37	21.37	22.37	23.37				3.37	60	6.37		7.37	8.37	9.37	10.37	11.37	12.37	13.37	14.37
Köln Hbf	*an*	20.52	21.52	22.52	23.52				3.52	Min.	6.52		7.52	8.52	9.52	10.52	11.52	12.52	13.52	14.52
Köln Hbf	*ab*	20.58	21.58	22.58	23.58				3.58		6.58		7.58	8.58	9.58	10.58	11.58	12.58	13.58	14.58
Köln Deutz/Messe Bf		|	|	|	|				|		|		|	|	|	|	|	|	|
Köln/Bonn Flughafen	*an*	21.11	22.11	23.11	0.11				4.11		7.11		8.11	9.11	10.11	11.11	12.11	13.11	14.11	15.11

RE6

national express

Minden - Bielefeld - Hamm - **Dortmund - Essen**
Duisburg - Düsseldorf - Köln/Bonn Flughafen **RE**

RE6

RE RE6

samstags | sonn- und feiertags

Haltestellen		Abfahrtszeiten																					
Minden (Westf)	*ab*	12.28	13.28	14.28	15.28	16.28	17.28	18.28	19.28	20.28	21.28	22.28								6.28			
Herford		50	50	50	50	50	50	50	50	50	50	50								50			
Bielefeld Hbf	*an*	12.57	13.57	14.57	15.57	16.57	17.57	18.57	19.57	20.57	21.57	22.57								6.57			
Bielefeld Hbf	*ab*	12.59	13.59	14.59	15.59	16.59	17.59	18.59	19.59	20.59	21.59	22.59							5.59	6.59	7.59		
Gütersloh Hbf		13.08	14.08	15.08	16.08	17.08	18.08	19.08	20.08	21.08	22.08	23.08							6.08	7.08	8.08		
Rheda-Wiedenbrück		14	14	14	14	14	14	14	14	14	14	14							14	14	14		
Neubeckum		27	27	27	27	27	27	27	27	27	27	27							27	27	27		
Ahlen (Westf)		33	33	33	33	33	33	33	33	33	33	33							33	33	33		
Heessen		33	33	33	33	33	33	33	33	33	33	33							33	33	33		
Hamm Hbf	*an*	13.42	14.42	15.42	16.42	17.42	18.42	19.42	20.42	21.42	22.42	23.42							6.42	7.42	8.42		
Hamm Hbf	*ab*	13.44	14.44	15.44	16.44	17.44	18.44	19.44	20.44	21.44	22.44	23.44							6.44	7.44	8.44		
Kamen Bf		13.53	14.53	15.53	16.53	17.53	18.53	19.53	20.53	21.53	22.53	23.53							6.53	7.53	8.53		
Dortmund Hbf DB S U	an	14.04	15.04	16.04	17.04	18.04	19.04	20.04	21.04	22.04	23.04	0.04							7.04	8.04	9.04		
Dortmund Hbf DB S U	ab	14.06	15.06	16.06	17.06	18.06	19.06	20.06	21.06	22.06	23.06	0.06	1.06						7.06	8.06	9.06		
Bochum Hbf	an	14.17	15.17	16.17	17.17	18.17	19.17	20.17	21.17	22.17	23.17	0.17	1.17						7.17	8.17	9.17		
Bochum Hbf	ab	14.19	15.19	16.19	17.19	18.19	19.19	20.19	21.19	22.19	23.19	0.19	1.19						7.19	8.19	9.19		
Bochum Wattenscheid Bf		24	24	24	24	24	24	24	24	24	24	24	24						24	24	24		
Essen Hbf	an	14.30	15.30	16.30	17.30	18.30	19.30	20.30	21.30	22.30	23.30	0.30	1.30						7.30	8.30	9.30		
Essen Hbf	ab	14.32	15.32	16.32	17.32	18.32	19.32	20.32	21.32	22.32	23.32	0.32	1.32						7.32	8.32	9.32		
Mülheim Hauptbahnhof	ab	14.38	15.38	16.38	17.38	18.38	19.38	20.38	21.38	22.38	23.38	0.38	1.38						7.38	8.38	9.38		
Duisburg Hbf	an	14.44	15.44	16.44	17.44	18.44	19.44	20.44	21.44	22.44	23.44	0.44	1.44						7.44	8.44	9.44		
Duisburg Hbf	ab	14.48	15.48	16.48	17.48	18.48	19.48	20.48	21.48	22.48	23.48	0.48	1.48						7.48	8.48	9.48		
D-Flughafen Bf		57	57	57	57	57	57	57	57	57	57	57	57						57	57	57		
Düsseldorf Hbf 🚲	an	15.05	16.05	17.05	18.05	19.05	20.05	21.05	22.05	23.05	0.05	1.05	2.05						8.05	9.05	10.05		
Düsseldorf Hbf 🚲	ab	15.12	16.12	17.12	18.12	19.12	20.12	21.12	22.12	23.12					3.12			7.12	8.12	9.12	10.12		
Neuss Hauptbahnhof (Bstg 4)	an	15.23	16.23	17.23	18.23	19.23	20.23	21.23	22.23	23.23					3.23			7.23	8.23	9.23	10.23		
Neuss Hauptbahnhof (Bstg 4)	ab	15.24	16.24	17.24	18.24	19.24	20.24	21.24	22.24	23.24					3.24	alle		7.24	8.24	9.24	10.24		
Dormagen Bf (Bstg 2)		15.37	16.37	17.37	18.37	19.37	20.37	21.37	22.37	23.37					3.37	60		7.37	8.37	9.37	10.37		
Köln Hbf	*an*	15.52	16.52	17.52	18.52	19.52	20.52	21.52	22.52	23.52					3.52	Min.		7.52	8.52	9.52	10.52		
Köln Hbf	*ab*	15.58	16.58	17.58	18.58	19.58	20.58	21.58	22.58	23.58					3.58			7.58	8.58	9.58	10.58		
Köln Deutz/Messe Bf		|	|	|	|	|	|	|	|	|				|			|	|	|	|		
Köln/Bonn Flughafen	*an*	16.11	17.11	18.11	19.11	20.11	21.11	22.11	23.11	0.11					4.11			8.11	9.11	10.11	11.11		

RE RE6

sonn- und feiertags

Haltestellen		Abfahrtszeiten														
Minden (Westf)	*ab*	8.28	9.28	10.28	11.28	12.28	13.28	14.28	15.28	16.28	17.28	18.28	19.28	20.28	21.28	22.28
Herford		50	50	50	50	50	50	50	50	50	50	50	50	50	50	50
Bielefeld Hbf	*an*	8.57	9.57	10.57	11.57	12.57	13.57	14.57	15.57	16.57	17.57	18.57	19.57	20.57	21.57	22.57
Bielefeld Hbf	*ab*	8.59	9.59	10.59	11.59	12.59	13.59	14.59	15.59	16.59	17.59	18.59	19.59	20.59	21.59	22.59
Gütersloh Hbf		9.08	10.08	11.08	12.08	13.08	14.08	15.08	16.08	17.08	18.08	19.08	20.08	21.08	22.08	23.08
Rheda-Wiedenbrück		14	14	14	14	14	14	14	14	14	14	14	14	14	14	14
Neubeckum		27	27	27	27	27	27	27	27	27	27	27	27	27	27	27
Ahlen (Westf)		33	33	33	33	33	33	33	33	33	33	33	33	33	33	33
Heessen		33	33	33	33	33	33	33	33	33	33	33	33	33	33	33
Hamm Hbf	*an*	9.42	10.42	11.42	12.42	13.42	14.42	15.42	16.42	17.42	18.42	19.42	20.42	21.42	22.42	23.42
Hamm Hbf	*ab*	9.44	10.44	11.44	12.44	13.44	14.44	15.44	16.44	17.44	18.44	19.44	20.44	21.44	22.44	23.44
Kamen Bf		9.53	10.53	11.53	12.53	13.53	14.53	15.53	16.53	17.53	18.53	19.53	20.53	21.53	22.53	23.53
Dortmund Hbf DB S U	an	10.04	11.04	12.04	13.04	14.04	15.04	16.04	17.04	18.04	19.04	20.04	21.04	22.04	23.04	0.04
Dortmund Hbf DB S U	ab	10.06	11.06	12.06	13.06	14.06	15.06	16.06	17.06	18.06	19.06	20.06	21.06	22.06	23.06	0.06
Bochum Hbf	an	10.17	11.17	12.17	13.17	14.17	15.17	16.17	17.17	18.17	19.17	20.17	21.17	22.17	23.17	0.17
Bochum Hbf	ab	10.19	11.19	12.19	13.19	14.19	15.19	16.19	17.19	18.19	19.19	20.19	21.19	22.19	23.19	0.19
Bochum Wattenscheid Bf		24	24	24	24	24	24	24	24	24	24	24	24	24	24	24
Essen Hbf	an	10.30	11.30	12.30	13.30	14.30	15.30	16.30	17.30	18.30	19.30	20.30	21.30	22.30	23.30	0.30
Essen Hbf	ab	10.32	11.32	12.32	13.32	14.32	15.32	16.32	17.32	18.32	19.32	20.32	21.32	22.32	23.32	0.32
Mülheim Hauptbahnhof	ab	10.38	11.38	12.38	13.38	14.38	15.38	16.38	17.38	18.38	19.38	20.38	21.38	22.38	23.38	0.38
Duisburg Hbf	an	10.44	11.44	12.44	13.44	14.44	15.44	16.44	17.44	18.44	19.44	20.44	21.44	22.44	23.44	0.44
Duisburg Hbf	ab	10.48	11.48	12.48	13.48	14.48	15.48	16.48	17.48	18.48	19.48	20.48	21.48	22.48	23.48	0.48
D-Flughafen Bf		57	57	57	57	57	57	57	57	57	57	57	57	57	57	57
Düsseldorf Hbf	an	11.05	12.05	13.05	14.05	15.05	16.05	17.05	18.05	19.05	20.05	21.05	22.05	23.05	0.05	1.05
Düsseldorf Hbf	ab	11.12	12.12	13.12	14.12	15.12	16.12	17.12	18.12	19.12	20.12	21.12	22.12	23.12		
Neuss Hauptbahnhof (Bstg 4)	an	11.23	12.23	13.23	14.23	15.23	16.23	17.23	18.23	19.23	20.23	21.23	22.23	23.23		
Neuss Hauptbahnhof (Bstg 4)	ab	11.24	12.24	13.24	14.24	15.24	16.24	17.24	18.24	19.24	20.24	21.24	22.24	23.24		
Dormagen Bf (Bstg 2)		11.37	12.37	13.37	14.37	15.37	16.37	17.37	18.37	19.37	20.37	21.37	22.37	23.37		
Köln Hbf	*an*	11.52	12.52	13.52	14.52	15.52	16.52	17.52	18.52	19.52	20.52	21.52	22.52	23.52		
Köln Hbf	*ab*	11.58	12.58	13.58	14.58	15.58	16.58	17.58	18.58	19.58	20.58	21.58	22.58	23.58		
Köln Deutz/Messe Bf																
Köln/Bonn Flughafen	*an*	12.11	13.11	14.11	15.11	16.11	17.11	18.11	19.11	20.11	21.11	22.11	23.11	0.11		

RE RE6

montags bis freitags

Haltestellen		Abfahrtszeiten									
Köln/Bonn Flughafen		**0**.48		**4**.48		**19**.48	**20**.48	**21**.48	**22**.48	**23**.48	
Köln Deutz/Messe Bf											
Köln Hbf	*an*	**1**.02		**5**.02		**20**.02	**21**.02	**22**.02	**23**.02	**0**.02	
Köln Hbf	*ab*	**1**.07		**5**.07		**20**.07	**21**.07	**22**.07	**23**.07	**0**.07	
Dormagen Bf (Bstg 1)		**1**.23		**5**.23		**20**.23	**21**.23	**22**.23	**23**.23	**0**.23	
Neuss Hauptbahnhof	an	**1**.36		**5**.36		**20**.36	**21**.36	**22**.36	**23**.36	**0**.36	
Neuss Hauptbahnhof	ab	**1**.37		**5**.37		**20**.37	**21**.37	**22**.37	**23**.37	**0**.37	
D-Bilk S		46		46		46	46	46	46	46	
Düsseldorf Hbf 🚲	an	**1**.49		**5**.49		**20**.49	**21**.49	**22**.49	**23**.49	**0**.49	
Düsseldorf Hbf 🚲	ab			**5**.54		**20**.54	**21**.54	**22**.54	**23**.54	**0**.54	
D-Flughafen Bf				**6**.02		**21**.02	**22**.02	**23**.02	**0**.02	**1**.02	
Duisburg Hbf	an			**6**.11		**21**.11	**22**.11	**23**.11	**0**.11	**1**.11	
Duisburg Hbf	ab			**6**.15		**21**.15	**22**.15	**23**.15	**0**.15	**1**.15	
Mülheim Hauptbahnhof	ab			**6**.21		**21**.21	**22**.21	**23**.21	**0**.21	**1**.21	
Essen Hbf	an			**6**.27		**21**.27	**22**.27	**23**.27	**0**.27	**1**.27	
Essen Hbf	ab			**6**.29	alle	**21**.29	**22**.29	**23**.29	**0**.29	**1**.29	
Bochum Wattenscheid Bf				36	60	36	36	36	36	36	
Bochum Hbf	an			**6**.40	Min.	**21**.40	**22**.40	**23**.40	**0**.40	**1**.40	
Bochum Hbf	ab			**6**.42		**21**.42	**22**.42	**23**.42	**0**.42	**1**.42	
Dortmund Hbf DB S U	an			**6**.52		**21**.52	**22**.52	**23**.52	**0**.52	**1**.52	
Dortmund Hbf DB S U	ab	**4**.55	**5**.55	**6**.55		**21**.55	**22**.55				
Kamen Bf		**5**.05	**6**.05	**7**.05		**22**.05	**23**.05				
Hamm Hbf	*an*	**5**.13	**6**.13	**7**.13		**22**.13	**23**.13				
Hamm Hbf	*ab*	**5**.15	**6**.15	**7**.15		**22**.15	**23**.15				
Heessen		19	19	19		19	19				
Ahlen (Westf)		24	24	24		24	24				
Neubeckum		31	31	31		31	31				
Rheda-Wiedenbrück		43	43	43		43	43				
Gütersloh Hbf		49	49	49		49	49				
Bielefeld Hbf	*an*	**5**.58	**6**.58	**7**.58		**22**.58	**0**.03				
Bielefeld Hbf	*ab*	**5**.59	**6**.59	**7**.59		**22**.59					
Herford		**6**.08	**7**.08	**8**.08		**23**.08					
Minden (Westf)	*an*	**6**.30	**7**.30	**8**.30		**23**.30					

RE RE6

samstags

Haltestellen		Abfahrtszeiten											
Köln/Bonn Flughafen		**0**.48	**4**.48			**5**.48		**19**.48	**20**.48	**21**.48	**22**.48	**23**.48	
Köln Deutz/Messe Bf													
Köln Hbf	*an*	**1**.02	**5**.02			**6**.02		**20**.02	**21**.02	**22**.02	**23**.02	**0**.02	
Köln Hbf	*ab*	**1**.07	**5**.07			**6**.07		**20**.07	**21**.07	**22**.07	**23**.07	**0**.07	
Dormagen Bf (Bstg 1)		**1**.23	**5**.23			**6**.23		**20**.23	**21**.23	**22**.23	**23**.23	**0**.23	
Neuss Hauptbahnhof	an	**1**.36	**5**.36			**6**.36		**20**.36	**21**.36	**22**.36	**23**.36	**0**.36	
Neuss Hauptbahnhof	ab	**1**.37	**5**.37			**6**.37		**20**.37	**21**.37	**22**.37	**23**.37	**0**.37	
D-Bilk S		46	46			46		46	46	46	46	46	
Düsseldorf Hbf 🚲	an	**1**.49	**5**.49			**6**.49		**20**.49	**21**.49	**22**.49	**23**.49	**0**.49	
Düsseldorf Hbf 🚲	ab					**6**.54		**20**.54	**21**.54	**22**.54	**23**.54	**0**.54	
D-Flughafen Bf						**7**.02		**21**.02	**22**.02	**23**.02	**0**.02	**1**.02	
Duisburg Hbf	an					**7**.11		**21**.11	**22**.11	**23**.11	**0**.11	**1**.11	
Duisburg Hbf	ab					**7**.15		**21**.15	**22**.15	**23**.15	**0**.15	**1**.15	
Mülheim Hauptbahnhof	ab					**7**.21		**21**.21	**22**.21	**23**.21	**0**.21	**1**.21	
Essen Hbf	an					**7**.27		**21**.27	**22**.27	**23**.27	**0**.27	**1**.27	
Essen Hbf	ab					**7**.29	alle	**21**.29	**22**.29	**23**.29	**0**.29	**1**.29	
Bochum Wattenscheid Bf						36	60	36	36	36	36	36	
Bochum Hbf	an					**7**.40	Min.	**21**.40	**22**.40	**23**.40	**0**.40	**1**.40	
Bochum Hbf	ab					**7**.42		**21**.42	**22**.42	**23**.42	**0**.42	**1**.42	
Dortmund Hbf DB S U	an					**7**.52		**21**.52	**22**.52	**23**.52	**0**.52	**1**.52	
Dortmund Hbf DB S U	ab			**5**.55	**6**.55	**7**.55		**21**.55	**22**.55				
Kamen Bf				**6**.05	**7**.05	**8**.05		**22**.05	**23**.05				
Hamm Hbf	*an*			**6**.13	**7**.13	**8**.13		**22**.13	**23**.13				
Hamm Hbf	*ab*		**5**.15	**6**.15	**7**.15	**8**.15		**22**.15	**23**.15				
Heessen			19	19	19	19		19	19				
Ahlen (Westf)			24	24	24	24		24	24				
Neubeckum			31	31	31	31		31	31				
Rheda-Wiedenbrück			43	43	43	43		43	43				
Gütersloh Hbf			49	49	49	49		49	49				
Bielefeld Hbf	*an*		**5**.58	**6**.58	**7**.58	**8**.58		**22**.58	**0**.03				
Bielefeld Hbf	*ab*		**5**.59	**6**.59	**7**.59	**8**.59		**22**.59					
Herford			**6**.08	**7**.08	**8**.08	**9**.08		**23**.08					
Minden (Westf)	*an*		**6**.30	**7**.30	**8**.30	**9**.30		**23**.30					

RE RE6

sonn- und feiertags

Haltestellen		Abfahrtszeiten											
Köln/Bonn Flughafen		**0**.48	**4**.48			**5**.48		**19**.48	**20**.48	**21**.48	**22**.48	**23**.48	
Köln Deutz/Messe Bf													
Köln Hbf	*an*	**1**.02	**5**.02			**6**.02		**20**.02	**21**.02	**22**.02	**23**.02	**0**.02	
Köln Hbf	*ab*	**1**.07	**5**.07			**6**.07		**20**.07	**21**.07	**22**.07	**23**.07	**0**.07	
Dormagen Bf (Bstg 1)		**1**.23	**5**.23			**6**.23		**20**.23	**21**.23	**22**.23	**23**.23	**0**.23	
Neuss Hauptbahnhof	an	**1**.36	**5**.36			**6**.36		**20**.36	**21**.36	**22**.36	**23**.36	**0**.36	
Neuss Hauptbahnhof	ab	**1**.37	**5**.37			**6**.37		**20**.37	**21**.37	**22**.37	**23**.37	**0**.37	
D-Bilk S		46	46			46		46	46	46	46	46	
Düsseldorf Hbf 🚲	an	**1**.49	**5**.49			**6**.49		**20**.49	**21**.49	**22**.49	**23**.49	**0**.49	
Düsseldorf Hbf 🚲	ab					**6**.54		**20**.54	**21**.54	**22**.54	**23**.54	**0**.54	
D-Flughafen Bf						**7**.02		**21**.02	**22**.02	**23**.02	**0**.02	**1**.02	
Duisburg Hbf	an					**7**.11		**21**.11	**22**.11	**23**.11	**0**.11	**1**.11	
Duisburg Hbf	ab					**7**.15		**21**.15	**22**.15	**23**.15	**0**.15	**1**.15	
Mülheim Hauptbahnhof	ab					**7**.21		**21**.21	**22**.21	**23**.21	**0**.21	**1**.21	
Essen Hbf	an					**7**.27		**21**.27	**22**.27	**23**.27	**0**.27	**1**.27	
Essen Hbf	ab					**7**.29	alle	**21**.29	**22**.29	**23**.29	**0**.29	**1**.29	
Bochum Wattenscheid Bf						36	60	36	36	36	36	36	
Bochum Hbf	an					**7**.40	Min.	**21**.40	**22**.40	**23**.40	**0**.40	**1**.40	
Bochum Hbf	ab					**7**.42		**21**.42	**22**.42	**23**.42	**0**.42	**1**.42	
Dortmund Hbf DB S U	an					**7**.52		**21**.52	**22**.52	**23**.52	**0**.52	**1**.52	
Dortmund Hbf DB S U	ab			**5**.55	**6**.55	**7**.55		**21**.55	**22**.55				
Kamen Bf				**6**.05	**7**.05	**8**.05		**22**.05	**23**.05				
Hamm Hbf	*an*			**6**.13	**7**.13	**8**.13		**22**.13	**23**.13				
Hamm Hbf	*ab*			**6**.15	**7**.15	**8**.15		**22**.15	**23**.15				
Heessen				19	19	19		19	19				
Ahlen (Westf)				24	24	24		24	24				
Neubeckum				31	31	31		31	31				
Rheda-Wiedenbrück				43	43	43		43	43				
Gütersloh Hbf				49	49	49		49	49				
Bielefeld Hbf	*an*			**6**.58	**7**.58	**8**.58		**22**.58	**0**.03				
Bielefeld Hbf	*ab*			**6**.59	**7**.59	**8**.59		**22**.59					
Herford				**7**.08	**8**.08	**9**.08		**23**.08					
Minden (Westf)	*an*			**7**.30	**8**.30	**9**.30		**23**.30					

RE RE6

montags bis freitags

Haltestellen		Abfahrtszeiten																
Minden (Westf)	*ab*					5.28	6.28	7.28	8.28	9.28	10.28	11.28	12.28	13.28	14.28	15.28	16.28	
Herford						50	50	50	50	50	50	50	50	50	50	50	50	
Bielefeld Hbf	*an*					5.57	6.57	7.57	8.57	9.57	10.57	11.57	12.57	13.57	14.57	15.57	16.57	
Bielefeld Hbf	*ab*				4.59	5.59	6.59	7.59	8.59	9.59	10.59	11.59	12.59	13.59	14.59	15.59	16.59	
Gütersloh Hbf					5.08	6.08	7.08	8.08	9.08	10.08	11.08	12.08	13.08	14.08	15.08	16.08	17.08	
Rheda-Wiedenbrück					14	14	14	14	14	14	14	14	14	14	14	14	14	
Neubeckum					27	27	27	27	27	27	27	27	27	27	27	27	27	
Ahlen (Westf)					33	33	33	33	33	33	33	33	33	33	33	33	33	
Heessen					38	33	33	33	33	33	33	33	33	33	33	33	33	
Hamm Hbf	*an*				5.42	6.42	7.42	8.42	9.42	10.42	11.42	12.42	13.42	14.42	15.42	16.42	17.42	
Hamm Hbf	*ab*				5.44	6.44	7.44	8.44	9.44	10.44	11.44	12.44	13.44	14.44	15.44	16.44	17.44	
Kamen Bf					5.53	6.53	7.53	8.53	9.53	10.53	11.53	12.53	13.53	14.53	15.53	16.53	17.53	
Dortmund Hbf DB S U	an				6.04	7.04	8.04	9.04	10.04	11.04	12.04	13.04	14.04	15.04	16.04	17.04	18.04	
Dortmund Hbf DB S U	ab	1.06		5.06	6.06	7.06	8.06	9.06	10.06	11.06	12.06	13.06	14.06	15.06	16.06	17.06	18.06	
Bochum Hbf	an	1.17		5.17	6.17	7.17	8.17	9.17	10.17	11.17	12.17	13.17	14.17	15.17	16.17	17.17	18.17	
Bochum Hbf	ab	1.19		5.19	6.19	7.19	8.19	9.19	10.19	11.19	12.19	13.19	14.19	15.19	16.19	17.19	18.19	
Bochum Wattenscheid Bf		24		24	24	24	24	24	24	24	24	24	24	24	24	24	24	
Essen Hbf	an	1.30		5.30	6.30	7.30	8.30	9.30	10.30	11.30	12.30	13.30	14.30	15.30	16.30	17.30	18.30	
Essen Hbf	ab	1.32		5.32	6.32	7.32	8.32	9.32	10.32	11.32	12.32	13.32	14.32	15.32	16.32	17.32	18.32	
Mülheim Hauptbahnhof	ab	1.38		5.38	6.38	7.38	8.38	9.38	10.38	11.38	12.38	13.38	14.38	15.38	16.38	17.38	18.38	
Duisburg Hbf	an	1.44		5.44	6.44	7.44	8.44	9.44	10.44	11.44	12.44	13.44	14.44	15.44	16.44	17.44	18.44	
Duisburg Hbf	ab	1.48		5.48	6.48	7.48	8.48	9.48	10.48	11.48	12.48	13.48	14.48	15.48	16.48	17.48	18.48	
D-Flughafen Bf		57		57	57	57	57	57	57	57	57	57	57	57	57	57	57	
Düsseldorf Hbf 🚲	an	2.05		6.05	7.05	8.05	9.05	10.05	11.05	12.05	13.05	14.05	15.05	16.05	17.05	18.05	19.05	
Düsseldorf Hbf 🚲	ab		3.12 4.12 5.12	6.12	7.12	8.12	9.12	10.12	11.12	12.12	13.12	14.12	15.12	16.12	17.12	18.12	19.12	
D-Bilk S	ab		3.16 4.16 5.16	6.16	7.16	8.16	9.16	10.16	11.16	12.16	13.16	14.16	15.16	16.16	17.16	18.16	19.16	
Neuss Hauptbahnhof (Bstg 4)	an		3.23 4.23 5.23	6.23	7.23	8.23	9.23	10.23	11.23	12.23	13.23	14.23	15.23	16.23	17.23	18.23	19.23	
Neuss Hauptbahnhof (Bstg 4)	ab		3.24 4.24 5.24	6.24	7.24	8.24	9.24	10.24	11.24	12.24	13.24	14.24	15.24	16.24	17.24	18.24	19.24	
Dormagen Bf (Bstg 2)			3.37 4.37 5.37	6.37	7.37	8.37	9.37	10.37	11.37	12.37	13.37	14.37	15.37	16.37	17.37	18.37	19.37	
Köln Hbf	*an*		3.52 4.52 5.52	6.52	7.52	8.52	9.52	10.52	11.52	12.52	13.52	14.52	15.52	16.52	17.52	18.52	19.52	
Köln Hbf	*ab*		3.58 4.58 5.58	6.58	7.58	8.58	9.58	10.58	11.58	12.58	13.58	14.58	15.58	16.58	17.58	18.58	19.58	
Köln Deutz/Messe Bf																		
Köln/Bonn Flughafen	*an*		4.11 5.11 6.11	7.11	8.11	9.11	10.11	11.11	12.11	13.11	14.11	15.11	16.11	17.11	18.11	19.11	20.11	

RE6

national express

Minden - Bielefeld - Hamm - **Dortmund - Essen**
Duisburg - Düsseldorf - *Köln/Bonn Flughafen* ***RE***

RE6

RE RE6

montags bis freitags | **samstags**

Haltestellen		Abfahrtszeiten																					
Minden (Westf)	*ab*	17.28	18.28	19.28	20.28	21.28	22.28								6.28	7.28	8.28	9.28	10.28	11.28
Herford		50	50	50	50	50	50								50	50	50	50	50	50
Bielefeld Hbf	*an*	17.57	18.57	19.57	20.57	21.57	22.57								6.57	7.57	8.57	9.57	10.57	11.57
Bielefeld Hbf	*ab*	17.59	18.59	19.59	20.59	21.59	22.59						4.59	5.59	6.59	7.59	8.59	9.59	10.59	11.59
Gütersloh Hbf		18.08	19.08	20.08	21.08	22.08	23.08						5.08	6.08	7.08	8.08	9.08	10.08	11.08	12.08
Rheda-Wiedenbrück		14	14	14	14	14	14						14	14	14	14	14	14	14	14
Neubeckum		27	27	27	27	27	27						27	27	27	27	27	27	27	27
Ahlen (Westf)		33	33	33	33	33	33						33	33	33	33	33	33	33	33
Heessen		33	33	33	33	33	33						38	33	33	33	33	33	33	33
Hamm Hbf	*an*	18.42	19.42	20.42	21.42	22.42	23.42						5.42	6.42	7.42	8.42	9.42	10.42	11.42	12.42
Hamm Hbf	*ab*	18.44	19.44	20.44	21.44	22.44	23.44						5.44	6.44	7.44	8.44	9.44	10.44	11.44	12.44
Kamen Bf		18.53	19.53	20.53	21.53	22.53	23.53						5.53	6.53	7.53	8.53	9.53	10.53	11.53	12.53
Dortmund Hbf DB S U	an	19.04	20.04	21.04	22.04	23.04	0.04						6.04	7.04	8.04	9.04	10.04	11.04	12.04	13.04
Dortmund Hbf DB S U	ab	19.06	20.06	21.06	22.06	23.06	0.06	1.06					6.06	7.06	8.06	9.06	10.06	11.06	12.06	13.06
Bochum Hbf	an	19.17	20.17	21.17	22.17	23.17	0.17	1.17					6.17	7.17	8.17	9.17	10.17	11.17	12.17	13.17
Bochum Hbf	ab	19.19	20.19	21.19	22.19	23.19	0.19	1.19					6.19	7.19	8.19	9.19	10.19	11.19	12.19	13.19
Bochum Wattenscheid Bf		24	24	24	24	24	24	24					24	24	24	24	24	24	24	24
Essen Hbf	an	19.30	20.30	21.30	22.30	23.30	0.30	1.30					6.30	7.30	8.30	9.30	10.30	11.30	12.30	13.30
Essen Hbf	ab	19.32	20.32	21.32	22.32	23.32	0.32	1.32					6.32	7.32	8.32	9.32	10.32	11.32	12.32	13.32
Mülheim Hauptbahnhof	ab	19.38	20.38	21.38	22.38	23.38	0.38	1.38					6.38	7.38	8.38	9.38	10.38	11.38	12.38	13.38
Duisburg Hbf	an	19.44	20.44	21.44	22.44	23.44	0.44	1.44					6.44	7.44	8.44	9.44	10.44	11.44	12.44	13.44
Duisburg Hbf	ab	19.48	20.48	21.48	22.48	23.48	0.48	1.48					6.48	7.48	8.48	9.48	10.48	11.48	12.48	13.48
D-Flughafen Bf		57	57	57	57	57	57	57					57	57	57	57	57	57	57	57
Düsseldorf Hbf 🚲	an	20.05	21.05	22.05	23.05	0.05	1.05	2.05					7.05	8.05	9.05	10.05	11.05	12.05	13.05	14.05
Düsseldorf Hbf 🚲	ab	20.12	21.12	22.12	23.12				3.12		6.12	7.12	8.12	9.12	10.12	11.12	12.12	13.12	14.12	
D-Bilk S	ab	20.16	21.16	22.16	23.16				3.16		6.16	7.16	8.16	9.16	10.16	11.16	12.16	13.16	14.16	
Neuss Hauptbahnhof (Bstg 4)	an	20.23	21.23	22.23	23.23				3.23		6.23	7.23	8.23	9.23	10.23	11.23	12.23	13.23	14.23	
Neuss Hauptbahnhof (Bstg 4)	ab	20.24	21.24	22.24	23.24				3.24	alle	6.24	7.24	8.24	9.24	10.24	11.24	12.24	13.24	14.24	
Dormagen Bf (Bstg 2)		20.37	21.37	22.37	23.37				3.37	60	6.37	7.37	8.37	9.37	10.37	11.37	12.37	13.37	14.37	
Köln Hbf	*an*	20.52	21.52	22.52	23.52				3.52	Min.	6.52	7.52	8.52	9.52	10.52	11.52	12.52	13.52	14.52	
Köln Hbf	*ab*	20.58	21.58	22.58	23.58				3.58		6.58	7.58	8.58	9.58	10.58	11.58	12.58	13.58	14.58	
Köln Deutz/Messe Bf																				
Köln/Bonn Flughafen	*an*	21.11	22.11	23.11	0.11				4.11		7.11	8.11	9.11	10.11	11.11	12.11	13.11	14.11	15.11	

RE6

national express

Minden - Bielefeld - Hamm - **Dortmund - Essen**
Duisburg - Düsseldorf - *Köln/Bonn Flughafen* **RE**

RE6

RE RE6

samstags

Haltestellen		Abfahrtszeiten											
Minden (Westf)	*ab*	12.28	13.28	14.28	15.28	16.28	17.28	18.28	19.28	20.28	21.28	22.28	
Herford		50	50	50	50	50	50	50	50	50	50	50	
Bielefeld Hbf	*an*	12.57	13.57	14.57	15.57	16.57	17.57	18.57	19.57	20.57	21.57	22.57	
Bielefeld Hbf	*ab*	12.59	13.59	14.59	15.59	16.59	17.59	18.59	19.59	20.59	21.59	22.59	
Gütersloh Hbf		13.08	14.08	15.08	16.08	17.08	18.08	19.08	20.08	21.08	22.08	23.08	
Rheda-Wiedenbrück		14	14	14	14	14	14	14	14	14	14	14	
Neubeckum		27	27	27	27	27	27	27	27	27	27	27	
Ahlen (Westf)		33	33	33	33	33	33	33	33	33	33	33	
Heessen		33	33	33	33	33	33	33	33	33	33	33	
Hamm Hbf	*an*	13.42	14.42	15.42	16.42	17.42	18.42	19.42	20.42	21.42	22.42	23.42	
Hamm Hbf	*ab*	13.44	14.44	15.44	16.44	17.44	18.44	19.44	20.44	21.44	22.44	23.44	
Kamen Bf		13.53	14.53	15.53	16.53	17.53	18.53	19.53	20.53	21.53	22.53	23.53	
Dortmund Hbf DB S U	an	14.04	15.04	16.04	17.04	18.04	19.04	20.04	21.04	22.04	23.04	0.04	
Dortmund Hbf DB S U	ab	14.06	15.06	16.06	17.06	18.06	19.06	20.06	21.06	22.06	23.06	0.06	
Bochum Hbf	an	14.17	15.17	16.17	17.17	18.17	19.17	20.17	21.17	22.17	23.17	0.17	
Bochum Hbf	ab	14.19	15.19	16.19	17.19	18.19	19.19	20.19	21.19	22.19	23.19	0.19	
Bochum Wattenscheid Bf		24	24	24	24	24	24	24	24	24	24	24	
Essen Hbf	an	14.30	15.30	16.30	17.30	18.30	19.30	20.30	21.30	22.30	23.30	0.30	
Essen Hbf	ab	14.32	15.32	16.32	17.32	18.32	19.32	20.32	21.32	22.32	23.32	0.32	
Mülheim Hauptbahnhof	ab	14.38	15.38	16.38	17.38	18.38	19.38	20.38	21.38	22.38	23.38	0.38	
Duisburg Hbf	an	14.44	15.44	16.44	17.44	18.44	19.44	20.44	21.44	22.44	23.44	0.44	
Duisburg Hbf	ab	14.48	15.48	16.48	17.48	18.48	19.48	20.48	21.48	22.48	23.48	0.48	
D-Flughafen Bf		57	57	57	57	57	57	57	57	57	57	57	
Düsseldorf Hbf	an	15.05	16.05	17.05	18.05	19.05	20.05	21.05	22.05	23.05	0.05	1.05	
Düsseldorf Hbf	ab	15.12	16.12	17.12	18.12	19.12	20.12	21.12	22.12	23.12			
D-Bilk S	ab	15.16	16.16	17.16	18.16	19.16	20.16	21.16	22.16	23.16			
Neuss Hauptbahnhof (Bstg 4)	an	15.23	16.23	17.23	18.23	19.23	20.23	21.23	22.23	23.23			
Neuss Hauptbahnhof (Bstg 4)	ab	15.24	16.24	17.24	18.24	19.24	20.24	21.24	22.24	23.24			
Dormagen Bf (Bstg 2)		15.37	16.37	17.37	18.37	19.37	20.37	21.37	22.37	23.37			
Köln Hbf	*an*	15.52	16.52	17.52	18.52	19.52	20.52	21.52	22.52	23.52			
Köln Hbf	*ab*	15.58	16.58	17.58	18.58	19.58	20.58	21.58	22.58	23.58			
Köln Deutz/Messe Bf		|	|	|	|	|	|	|	|	|		
Köln/Bonn Flughafen	*an*	16.11	17.11	18.11	19.11	20.11	21.11	22.11	23.11	0.11			

RE RE6

sonn- und feiertags

Haltestellen		Abfahrtszeiten																					
Minden (Westf)	*ab*						6.28		8.28	9.28	10.28	11.28	12.28	13.28	14.28	15.28	16.28	17.28	18.28
Herford							50		50	50	50	50	50	50	50	50	50	50	50
Bielefeld Hbf	*an*						6.57		8.57	9.57	10.57	11.57	12.57	13.57	14.57	15.57	16.57	17.57	18.57
Bielefeld Hbf	*ab*					5.59	6.59	7.59	8.59	9.59	10.59	11.59	12.59	13.59	14.59	15.59	16.59	17.59	18.59
Gütersloh Hbf						6.08	7.08	8.08	9.08	10.08	11.08	12.08	13.08	14.08	15.08	16.08	17.08	18.08	19.08
Rheda-Wiedenbrück						14	14	14	14	14	14	14	14	14	14	14	14	14	14
Neubeckum						27	27	27	27	27	27	27	27	27	27	27	27	27	27
Ahlen (Westf)						33	33	33	33	33	33	33	33	33	33	33	33	33	33
Heessen						33	33	33	33	33	33	33	33	33	33	33	33	33	33
Hamm Hbf	*an*					6.42	7.42	8.42	9.42	10.42	11.42	12.42	13.42	14.42	15.42	16.42	17.42	18.42	19.42
Hamm Hbf	*ab*					6.44	7.44	8.44	9.44	10.44	11.44	12.44	13.44	14.44	15.44	16.44	17.44	18.44	19.44
Kamen Bf						6.53	7.53	8.53	9.53	10.53	11.53	12.53	13.53	14.53	15.53	16.53	17.53	18.53	19.53
Dortmund Hbf DB S U	an					7.04	8.04	9.04	10.04	11.04	12.04	13.04	14.04	15.04	16.04	17.04	18.04	19.04	20.04
Dortmund Hbf DB S U	ab	1.06				7.06	8.06	9.06	10.06	11.06	12.06	13.06	14.06	15.06	16.06	17.06	18.06	19.06	20.06
Bochum Hbf	an	1.17				7.17	8.17	9.17	10.17	11.17	12.17	13.17	14.17	15.17	16.17	17.17	18.17	19.17	20.17
Bochum Hbf	ab	1.19				7.19	8.19	9.19	10.19	11.19	12.19	13.19	14.19	15.19	16.19	17.19	18.19	19.19	20.19
Bochum Wattenscheid Bf		24				24	24	24	24	24	24	24	24	24	24	24	24	24	24
Essen Hbf	an	1.30				7.30	8.30	9.30	10.30	11.30	12.30	13.30	14.30	15.30	16.30	17.30	18.30	19.30	20.30
Essen Hbf	ab	1.32				7.32	8.32	9.32	10.32	11.32	12.32	13.32	14.32	15.32	16.32	17.32	18.32	19.32	20.32
Mülheim Hauptbahnhof	ab	1.38				7.38	8.38	9.38	10.38	11.38	12.38	13.38	14.38	15.38	16.38	17.38	18.38	19.38	20.38
Duisburg Hbf	an	1.44				7.44	8.44	9.44	10.44	11.44	12.44	13.44	14.44	15.44	16.44	17.44	18.44	19.44	20.44
Duisburg Hbf	ab	1.48				7.48	8.48	9.48	10.48	11.48	12.48	13.48	14.48	15.48	16.48	17.48	18.48	19.48	20.48
D-Flughafen Bf		57				57	57	57	57	57	57	57	57	57	57	57	57	57	57
Düsseldorf Hbf 🚲	an	2.05				8.05	9.05	10.05	11.05	12.05	13.05	14.05	15.05	16.05	17.05	18.05	19.05	20.05	21.05
Düsseldorf Hbf 🚲	ab		3.12		7.12	8.12	9.12	10.12	11.12	12.12	13.12	14.12	15.12	16.12	17.12	18.12	19.12	20.12	21.12
D-Bilk S	ab		3.16		7.16	8.16	9.16	10.16	11.16	12.16	13.16	14.16	15.16	16.16	17.16	18.16	19.16	20.16	21.16
Neuss Hauptbahnhof (Bstg 4)	an		3.23		7.23	8.23	9.23	10.23	11.23	12.23	13.23	14.23	15.23	16.23	17.23	18.23	19.23	20.23	21.23
Neuss Hauptbahnhof (Bstg 4)	ab		3.24	alle	7.24	8.24	9.24	10.24	11.24	12.24	13.24	14.24	15.24	16.24	17.24	18.24	19.24	20.24	21.24
Dormagen Bf (Bstg 2)			3.37	60	7.37	8.37	9.37	10.37	11.37	12.37	13.37	14.37	15.37	16.37	17.37	18.37	19.37	20.37	21.37
Köln Hbf	*an*		3.52	Min.	7.52	8.52	9.52	10.52	11.52	12.52	13.52	14.52	15.52	16.52	17.52	18.52	19.52	20.52	21.52
Köln Hbf	*ab*		3.58		7.58	8.58	9.58	10.58	11.58	12.58	13.58	14.58	15.58	16.58	17.58	18.58	19.58	20.58	21.58
Köln Deutz/Messe Bf																			
Köln/Bonn Flughafen	*an*		4.11		8.11	9.11	10.11	11.11	12.11	13.11	14.11	15.11	16.11	17.11	18.11	19.11	20.11	21.11	22.11

RE RE6

sonn- und feiertags

Haltestellen		Abfahrtszeiten			
Minden (Westf)	*ab*	**19**.28	**20**.28	**21**.28	**22**.28
Herford		50	50	50	50
Bielefeld Hbf	*an*	**19**.57	**20**.57	**21**.57	**22**.57
Bielefeld Hbf	*ab*	**19**.59	**20**.59	**21**.59	**22**.59
Gütersloh Hbf		**20**.08	**21**.08	**22**.08	**23**.08
Rheda-Wiedenbrück		14	14	14	14
Neubeckum		27	27	27	27
Ahlen (Westf)		33	33	33	33
Heessen		33	33	33	33
Hamm Hbf	*an*	**20**.42	**21**.42	**22**.42	**23**.42
Hamm Hbf	*ab*	**20**.44	**21**.44	**22**.44	**23**.44
Kamen Bf		**20**.53	**21**.53	**22**.53	**23**.53
Dortmund Hbf DB S U	an	**21**.04	**22**.04	**23**.04	**0**.04
Dortmund Hbf DB S U	ab	**21**.06	**22**.06	**23**.06	**0**.06
Bochum Hbf	an	**21**.17	**22**.17	**23**.17	**0**.17
Bochum Hbf	ab	**21**.19	**22**.19	**23**.19	**0**.19
Bochum Wattenscheid Bf		24	24	24	24
Essen Hbf	an	**21**.30	**22**.30	**23**.30	**0**.30
Essen Hbf	ab	**21**.32	**22**.32	**23**.32	**0**.32
Mülheim Hauptbahnhof	ab	**21**.38	**22**.38	**23**.38	**0**.38
Duisburg Hbf	an	**21**.44	**22**.44	**23**.44	**0**.44
Duisburg Hbf	ab	**21**.48	**22**.48	**23**.48	**0**.48
D-Flughafen Bf		57	57	57	57
Düsseldorf Hbf 🚲	an	**22**.05	**23**.05	**0**.05	**1**.05
Düsseldorf Hbf 🚲	ab	**22**.12	**23**.12		
D-Bilk S	ab	**22**.16	**23**.16		
Neuss Hauptbahnhof (Bstg 4)	an	**22**.23	**23**.23		
Neuss Hauptbahnhof (Bstg 4)	ab	**22**.24	**23**.24		
Dormagen Bf (Bstg 2)		**22**.37	**23**.37		
Köln Hbf	*an*	**22**.52	**23**.52		
Köln Hbf	*ab*	**22**.58	**23**.58		
Köln Deutz/Messe Bf		|	|		
Köln/Bonn Flughafen	*an*	**23**.11	**0**.11		

RE RE11 Rhein-Hellweg - Express

DB-Kursbuchstrecke: 415, 490

Fahrradmitnahme begrenzt möglich
Anschlüsse siehe Haltestellenverzeichnis/Linienplan

abellio

RE11

Düsseldorf - Essen - Dortmund - Kamen -
Hamm - Paderborn - Kassel-Wilhelmshöhe
und zurück

RE RE11

RE RE11

montags bis freitags

Haltestellen		Abfahrtszeiten																				
Düsseldorf Hbf	ab		5.36	6.36	7.36	8.36	9.36	10.36	11.36	12.36	13.36	14.36	15.36	16.36	17.36	18.36	19.36	20.36	21.36			
D-Flughafen Bf			42	42	42	42	42	42	42	42	42	42	42	42	42	42	42	42	42			
Duisburg Hbf	an		5.52	6.52	7.52	8.52	9.52	10.52	11.52	12.52	13.52	14.52	15.52	16.52	17.52	18.52	19.52	20.52	21.52			
Duisburg Hbf	ab		5.57	6.57	7.57	8.57	9.57	10.57	11.57	12.57	13.57	14.57	15.57	16.57	17.57	18.57	19.57	20.57	21.57			
Mülheim Hauptbahnhof			6.04	7.04	8.04	9.04	10.04	11.04	12.04	13.04	14.04	15.04	16.04	17.04	18.04	19.04	20.04	21.04	22.04			
Essen Hbf	ab		6.13	7.13	8.13	9.13	10.13	11.13	12.13	13.13	14.13	15.13	16.13	17.13	18.13	19.13	20.13	21.13	22.13			
Bochum Wattenscheid Bf			19	19	19	19	19	19	19	19	19	19	19	19	19	19	19	19	19			
Bochum Hbf	ab		6.24	7.24	8.24	9.24	10.24	11.24	12.24	13.24	14.24	15.24	16.24	17.24	18.24	19.24	20.24	21.24	22.26			
Dortmund Hbf DB S U	an																		22.40			
Dortmund Hbf DB S U	ab	4.33																				
Dortmund Hörde Bf U			6.45	7.45	8.45	9.45	10.45	11.45	12.45	13.45	14.45	15.45	16.45	17.45	18.45	19.45	20.45	21.45				
Unna S	an		6.59	7.59	8.59	9.59	10.59	11.59	12.59	13.59	14.59	15.59	16.59	17.59	18.59	19.59	20.59	21.59				
Unna S	ab		7.02	8.02	9.02	10.02	11.02	12.02	13.02	14.02	15.02	16.02	17.02	18.02	19.02	20.02	21.02	22.02				
Kamen Bf		4.44																				
Hamm Hbf	*an*	4.53					11.12						17.12					22.12				
Hamm Hbf	*ab*	5.01																				
Soest Bf		16	7.22	8.22	9.22	10.22		12.22	13.22	14.22	15.22	16.22		18.22	19.22	20.22	21.22					
Lippstadt		26	32	8.32	32	10.32		12.32	32	14.32	32	16.32		18.32	32	20.32	32					
Paderborn Hbf	*ab*	5.43	7.48		9.48				13.48		15.48				19.48		21.48					
Warburg (Westf)		6.18	8.24		10.24				14.24		16.24				20.24		22.24					
Hofgeismar		34	39		39				39		39				39		39					
Kassel Wilhelmshöhe	*an*	6.52	8.56		10.56				14.56		16.56				20.56		22.56					

abellio

RE11

Düsseldorf - Essen - Dortmund - Kamen -
Hamm - Paderborn - Kassel-Wilhelmshöhe

RE

RE11

RE RE11

samstags

Haltestellen		Abfahrtszeiten																			
Düsseldorf Hbf	ab		6.36	7.36	8.36	9.36	10.36	11.36	12.36	13.36	14.36	15.36	16.36	17.36	18.36	19.36	20.36	21.36			
D-Flughafen Bf			42	42	42	42	42	42	42	42	42	42	42	42	42	42	42	42			
Duisburg Hbf	an		6.52	7.52	8.52	9.52	10.52	11.52	12.52	13.52	14.52	15.52	16.52	17.52	18.52	19.52	20.52	21.52			
Duisburg Hbf	ab		6.57	7.57	8.57	9.57	10.57	11.57	12.57	13.57	14.57	15.57	16.57	17.57	18.57	19.57	20.57	21.57			
Mülheim Hauptbahnhof			7.04	8.04	9.04	10.04	11.04	12.04	13.04	14.04	15.04	16.04	17.04	18.04	19.04	20.04	21.04	22.04			
Essen Hbf	ab		7.13	8.13	9.13	10.13	11.13	12.13	13.13	14.13	15.13	16.13	17.13	18.13	19.13	20.13	21.13	22.13			
Bochum Wattenscheid Bf			19	19	19	19	19	19	19	19	19	19	19	19	19	19	19	19			
Bochum Hbf	ab		7.24	8.24	9.24	10.24	11.24	12.24	13.24	14.24	15.24	16.24	17.24	18.24	19.24	20.24	21.24	22.26			
Dortmund Hbf DB S U	an																	22.40			
Dortmund Hbf DB S U	ab	6.35																			
Dortmund Hörde Bf U			7.45	8.45	9.45	10.45	11.45	12.45	13.45	14.45	15.45	16.45	17.45	18.45	19.45	20.45	21.45				
Unna S	an		7.59	8.59	9.59	10.59	11.59	12.59	13.59	14.59	15.59	16.59	17.59	18.59	19.59	20.59	21.59				
Unna S	ab		8.02	9.02	10.02	11.02	12.02	13.02	14.02	15.02	16.02	17.02	18.02	19.02	20.02	21.02	22.02				
Kamen Bf		6.46																			
Hamm Hbf	*an*	6.56				11.12						17.12					22.12				
Hamm Hbf	*ab*	7.07																			
Soest Bf		22	8.22	9.22	10.22		12.22	13.22	14.22	15.22	16.22		18.22	19.22	20.22	21.22					
Lippstadt		32	8.32	32	10.32		12.32	32	14.32	32	16.32		18.32	32	20.32	32					
Paderborn Hbf	*ab*	7.48		9.48				13.48		15.48				19.48		21.48					
Warburg (Westf)		8.24		10.24				14.24		16.24				20.24		22.24					
Hofgeismar		39		39				39		39				38		39					
Kassel Wilhelmshöhe	*an*	8.56		10.56				14.56		16.56				20.54		22.57					

abellio

RE11

Düsseldorf - Essen - Dortmund - Kamen -
Hamm - Paderborn - Kassel-Wilhelmshöhe

RE

RE11

RE RE11

sonn- und feiertags

Haltestellen		Abfahrtszeiten																			
Düsseldorf Hbf	ab		6.36	7.36	8.36	9.36	10.36	11.36	12.36	13.36	14.36	15.36	16.36	17.36	18.36	19.36	20.36	21.36			
D-Flughafen Bf			42	42	42	42	42	42	42	42	42	42	42	42	42	42	42	42			
Duisburg Hbf	an		6.52	7.52	8.52	9.52	10.52	11.52	12.52	13.52	14.52	15.52	16.52	17.52	18.52	19.52	20.52	21.52			
Duisburg Hbf	ab		6.57	7.57	8.57	9.57	10.57	11.57	12.57	13.57	14.57	15.57	16.57	17.57	18.57	19.57	20.57	21.57			
Mülheim Hauptbahnhof			7.04	8.04	9.04	10.04	11.04	12.04	13.04	14.04	15.04	16.04	17.04	18.04	19.04	20.04	21.04	22.04			
Essen Hbf	ab		7.13	8.13	9.13	10.13	11.13	12.13	13.13	14.13	15.13	16.13	17.13	18.13	19.13	20.13	21.13	22.13			
Bochum Wattenscheid Bf			19	19	19	19	19	19	19	19	19	19	19	19	19	19	19	19			
Bochum Hbf	ab		7.24	8.24	9.24	10.24	11.24	12.24	13.24	14.24	15.24	16.24	17.24	18.24	19.24	20.24	21.24	22.26			
Dortmund Hbf DB S U	an																	22.40			
Dortmund Hbf DB S U	ab	6.35																			
Dortmund Hörde Bf U			7.45	8.45	9.45	10.45	11.45	12.45	13.45	14.45	15.45	16.45	17.45	18.45	19.45	20.45	21.45				
Unna S	an		7.59	8.59	9.59	10.59	11.59	12.59	13.59	14.59	15.59	16.59	17.59	18.59	19.59	20.59	21.59				
Unna S	ab		8.02	9.02	10.02	11.02	12.02	13.02	14.02	15.02	16.02	17.02	18.02	19.02	20.02	21.02	22.02				
Kamen Bf		6.46																			
Hamm Hbf	*an*	6.56				11.12						17.12					22.12				
Hamm Hbf	*ab*	7.07																			
Soest Bf		22	8.22	9.22	10.22		12.22	13.22	14.22	15.22	16.22		18.22	19.22	20.22	21.22					
Lippstadt		32	8.32	32	10.32		12.32	32	14.32	32	16.32		18.32	32	20.32	32					
Paderborn Hbf	*ab*	7.48		9.48				13.48		15.48				19.48		21.48					
Warburg (Westf)		8.24		10.24				14.24		16.24				20.24		22.24					
Hofgeismar		39		39				39		39				38		39					
Kassel Wilhelmshöhe	*an*	8.56		10.56				14.56		16.56				20.54		22.57					

RE RE11

montags bis freitags

Haltestellen		Abfahrtszeiten																					
Kassel Wilhelmshöhe	*ab*				5.55	7.03				11.03		13.03				17.03		19.03	21.03
Hofgeismar					6.11	20				20		20				20		20	20
Warburg (Westf)	*ab*			5.35	6.35	7.35				11.35		13.35				17.35		19.35	21.35
Paderborn Hbf				6.09	7.09	8.09	9.09		11.09	12.09	13.09	14.09	15.04		17.09	18.09	19.09	20.09	22.09
Lippstadt				25	25	25	25		25	25	25	25	20		25	25	25	25	25
Soest Bf				6.35	7.35	8.35	9.35		11.35	12.35	13.35	14.35	15.30		17.35	18.35	19.35	20.35	22.35
Hamm Hbf	*an*																		
Hamm Hbf	*ab*		5.45					10.45						16.45					
Unna S	an		5.56	6.51	7.51	8.51	9.51	10.56	11.51	12.51	13.51	14.51	15.51	16.56	17.51	18.51	19.51	20.51	22.51
Unna S	ab		5.59	6.59	7.59	8.59	9.59	10.59	11.59	12.59	13.59	14.59	15.59	16.59	17.59	18.59	19.59	20.59	22.59
Dortmund Hörde Bf U			6.10	7.11	8.11	9.11	10.11	11.11	12.11	13.11	14.11	15.11	16.11	17.11	18.11	19.11	20.11	21.11	23.11
Dortmund Hbf DB S U	an																		23.17
Dortmund Hbf DB S U	ab	5.21																	
Bochum Hbf	an	5.31	6.31	7.31	8.31	9.31	10.31	11.31	12.31	13.31	14.31	15.31	16.31	17.31	18.31	19.31	20.31	21.31	
Bochum Hbf	ab	5.33	6.33	7.33	8.33	9.33	10.33	11.33	12.33	13.33	14.33	15.33	16.33	17.33	18.33	19.33	20.33	21.33	
Bochum Wattenscheid Bf		38	38	38	38	38	38	38	38	38	38	38	38	38	38	38	38	38	
Essen Hbf	an	5.45	6.45	7.45	8.45	9.45	10.45	11.45	12.45	13.45	14.45	15.45	16.45	17.45	18.45	19.45	20.45	21.45	
Essen Hbf	ab	5.47	6.47	7.47	8.47	9.47	10.47	11.47	12.47	13.47	14.47	15.47	16.47	17.47	18.47	19.47	20.47	21.47	
Mülheim Hauptbahnhof		53	55	53	53	53	53	53	53	53	53	53	53	53	53	53	53	53	
Duisburg Hbf	an	5.59	7.01	7.59	8.59	9.59	10.59	11.59	12.59	13.59	14.59	15.59	16.59	17.59	18.59	19.59	20.59	21.59	
Duisburg Hbf	ab	6.07	7.07	8.07	9.07	10.07	11.07	12.07	13.07	14.07	15.07	16.07	17.07	18.07	19.07	20.07	21.07	22.07	
D-Flughafen Bf	an	6.16	7.16	8.16	9.16	10.16	11.16	12.16	13.16	14.16	15.16	16.16	17.16	18.16	19.16	20.16	21.16	22.16	
Düsseldorf Hbf		6.24	7.24	8.24	9.24	10.24	11.24	12.24	13.24	14.24	15.24	16.24	17.24	18.24	19.24	20.24	21.24	22.24	

abellio

RE11

Kassel-Wilhelmshöhe - Paderborn - Hamm -
Kamen - Dortmund - Essen - Düsseldorf

RE

RE11

RE RE11

samstags

Haltestellen		Abfahrtszeiten																							
Kassel Wilhelmshöhe	*ab*				7.03				11.03			13.03					17.03			19.03	21.03
Hofgeismar					20				20			20					20			20	20
Warburg (Westf)	*ab*				7.35				11.35			13.35					17.35			19.35	21.35
Paderborn Hbf				7.09	8.09	9.09		11.09	12.09	13.09	14.09	15.04			17.09	18.09	19.09	20.09	22.09		
Lippstadt				25	25	25		25	25	25	25	20			25	25	25	25	25		
Soest Bf				7.35	8.35	9.35		11.35	12.35	13.35	14.35	15.30			17.35	18.35	19.35	20.35	22.35		
Hamm Hbf	*an*																				
Hamm Hbf	*ab*		6.45				10.45							16.45							
Unna S	an		6.56	7.51	8.51	9.51	10.56	11.51	12.51	13.51	14.51	15.51	16.56	17.51	18.51	19.51	20.51	22.51			
Unna S	ab		6.59	7.59	8.59	9.59	10.59	11.59	12.59	13.59	14.59	15.59	16.59	17.59	18.59	19.59	20.59	22.59			
Dortmund Hörde Bf U			7.10	8.11	9.11	10.11	11.11	12.11	13.11	14.11	15.11	16.11	17.11	18.11	19.11	20.11	21.11	23.11			
Dortmund Hbf DB S U	an																	23.17			
Dortmund Hbf DB S U	ab	6.21																			
Bochum Hbf	an	6.31	7.31	8.31	9.31	10.31	11.31	12.31	13.31	14.31	15.31	16.31	17.31	18.31	19.31	20.31	21.31				
Bochum Hbf	ab	6.33	7.33	8.33	9.33	10.33	11.33	12.33	13.33	14.33	15.33	16.33	17.33	18.33	19.33	20.33	21.33				
Bochum Wattenscheid Bf		38	38	38	38	38	38	38	38	38	38	38	38	38	38	38	38				
Essen Hbf	an	6.45	7.45	8.45	9.45	10.45	11.45	12.45	13.45	14.45	15.45	16.45	17.45	18.45	19.45	20.45	21.45				
Essen Hbf	ab	6.47	7.47	8.47	9.47	10.47	11.47	12.47	13.47	14.47	15.47	16.47	17.47	18.47	19.47	20.47	21.47				
Mülheim Hauptbahnhof		53	53	53	53	53	53	53	53	53	53	53	53	53	53	53	53				
Duisburg Hbf	an	6.59	7.59	8.59	9.59	10.59	11.59	12.59	13.59	14.59	15.59	16.59	17.59	18.59	19.59	20.59	21.59				
Duisburg Hbf	ab	7.07	8.07	9.07	10.07	11.07	12.07	13.07	14.07	15.07	16.07	17.07	18.07	19.07	20.07	21.07	22.07				
D-Flughafen Bf	an	7.16	8.16	9.16	10.16	11.16	12.16	13.16	14.16	15.16	16.16	17.16	18.16	19.16	20.16	21.16	22.16				
Düsseldorf Hbf		7.24	8.24	9.24	10.24	11.24	12.24	13.24	14.24	15.24	16.24	17.24	18.24	19.24	20.24	21.24	22.24				

abellio

RE11

Kassel-Wilhelmshöhe - Paderborn - Hamm -
Kamen - Dortmund - Essen - Düsseldorf

RE RE11

RE RE11

sonn- und feiertags

Haltestellen		Abfahrtszeiten																					
Kassel Wilhelmshöhe	*ab*				7.03				11.03		13.03				17.03		19.03	21.03
Hofgeismar					20				20		20				20		20	20
Warburg (Westf)	*ab*				7.35				11.35		13.35				17.35		19.35	21.35
Paderborn Hbf				7.09	8.09	9.09		11.09	12.09	13.09	14.09	15.04		17.09	18.09	19.09	20.09	22.09
Lippstadt				25	25	25		25	25	25	25	20		25	25	25	25	25
Soest Bf				7.35	8.35	9.35		11.35	12.35	13.35	14.35	15.30		17.35	18.35	19.35	20.35	22.35
Hamm Hbf	*an*																	
Hamm Hbf	*ab*		6.45				10.45						16.45					
Unna S	an		6.56	7.51	8.51	9.51	10.56	11.51	12.51	13.51	14.51	15.51	16.56	17.51	18.51	19.51	20.51	22.51
Unna S	ab		6.59	7.59	8.59	9.59	10.59	11.59	12.59	13.59	14.59	15.59	16.59	17.59	18.59	19.59	20.59	22.59
Dortmund Hörde Bf U			7.10	8.11	9.11	10.11	11.11	12.11	13.11	14.11	15.11	16.11	17.11	18.11	19.11	20.11	21.11	23.11
Dortmund Hbf DB S U	an																	23.17
Dortmund Hbf DB S U	ab	6.21																
Bochum Hbf	an	6.31	7.31	8.31	9.31	10.31	11.31	12.31	13.31	14.31	15.31	16.31	17.31	18.31	19.31	20.31	21.31	
Bochum Hbf	ab	6.33	7.33	8.33	9.33	10.33	11.33	12.33	13.33	14.33	15.33	16.33	17.33	18.33	19.33	20.33	21.33	
Bochum Wattenscheid Bf		38	38	38	38	38	38	38	38	38	38	38	38	38	38	38	38	
Essen Hbf	an	6.45	7.45	8.45	9.45	10.45	11.45	12.45	13.45	14.45	15.45	16.45	17.45	18.45	19.45	20.45	21.45	
Essen Hbf	ab	6.47	7.47	8.47	9.47	10.47	11.47	12.47	13.47	14.47	15.47	16.47	17.47	18.47	19.47	20.47	21.47	
Mülheim Hauptbahnhof		53	53	53	53	53	53	53	53	53	53	53	53	53	53	53	53	
Duisburg Hbf	an	6.59	7.59	8.59	9.59	10.59	11.59	12.59	13.59	14.59	15.59	16.59	17.59	18.59	19.59	20.59	21.59	
Duisburg Hbf	ab	7.07	8.07	9.07	10.07	11.07	12.07	13.07	14.07	15.07	16.07	17.07	18.07	19.07	20.07	21.07	22.07	
D-Flughafen Bf	an	7.16	8.16	9.16	10.16	11.16	12.16	13.16	14.16	15.16	16.16	17.16	18.16	19.16	20.16	21.16	22.16	
Düsseldorf Hbf		7.24	8.24	9.24	10.24	11.24	12.24	13.24	14.24	15.24	16.24	17.24	18.24	19.24	20.24	21.24	22.24	

abellio

RE11

Kassel-Wilhelmshöhe - Paderborn - Hamm -
Kamen - Dortmund - Essen - Düsseldorf

RE

RE11

RB RB32 Rhein-Emscher-Bahn

DB-Kursbuchstrecke: 416, 450.2

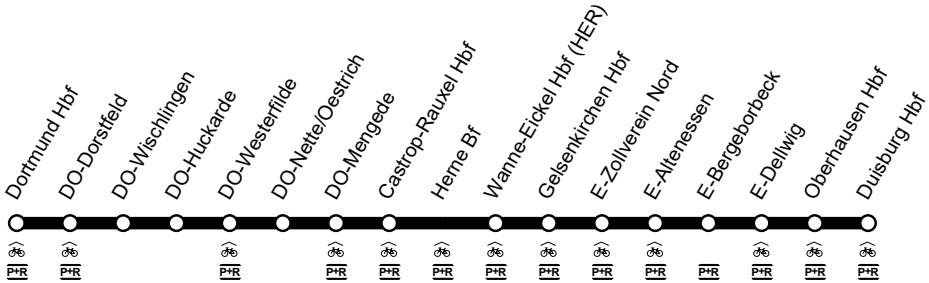

und zurück

Anschlüsse siehe Haltestellenverzeichnis/Linienplan
Fahrradbeförderung ganztägig, soweit die vorhandenen Kapazitäten und die Platzsituation dies zulassen

RB32 abellio RB32

Dortmund - Castrop-Rauxel - Herne - Gelsenkirchen - Essen - Oberhausen - Duisburg und zurück RB

RB RB32

montags bis freitags

Haltestellen		Abfahrtszeiten													
Dortmund Hbf DB S U	ab	**0**.33	**4**.33	**5**.33	**6**.33	**7**.33	**8**.33	**9**.33		**20**.33	**21**.33	**22**.33	**23**.33		
Dortmund Dorstfeld S															
Dortmund Wischlingen S															
Dortmund DO-Huckarde S															
Dortmund Westerfilde S U															
Dortmund Nette/Oestrich S															
Dortmund Mengede Bf S	an	**0**.39	**4**.39	**5**.39	**6**.39	**7**.39	**8**.39	**9**.39		**20**.39	**21**.39	**22**.39	**23**.39		
Dortmund Mengede Bf S	ab	**0**.40	**4**.40	**5**.40	**6**.40	**7**.40	**8**.40	**9**.40	alle	**20**.40	**21**.40	**22**.40	**23**.40		
Castrop-Rauxel Hbf DB S		44	44	44	44	44	44	44	60	44	44	44	44		
Herne Bf (Bstg 7)		50	50	50	50	50	50	50	Min.	50	50	50	50		
HER Wanne-Eickel Hbf		56	56	56	56	56	56	56		56	56	56	56		
Gelsenkirchen Hbf		**1**.01	**5**.01	**6**.01	**7**.01	**8**.01	**9**.01	**10**.01		**21**.01	**22**.01	**23**.01	**0**.01		
Essen Zollverein Nord Bf		05	05	05	05	05	05	05		05	05	05	05		
Essen Altenessen Bf		08	08	08	08	08	08	08		08	08	08	08		
Essen Bergeborbeck Bf		10	10	10	10	10	10	10		10	10	10	10		
Essen Dellwig Bf (Bstg 2)		14	14	14	14	14	14	14		14	14	14	14		
Oberhausen Hbf		19	19	19	19	19	19	19		19	19	19	19		
Duisburg Hbf	an	**1**.24	**5**.24	**6**.24	**7**.24	**8**.24	**9**.24	**10**.24		**21**.24	**22**.24	**23**.24	**0**.24		

abellio

RB32

Dortmund - Castrop-Rauxel - Herne - Gelsenkirchen - Essen - Oberhausen - Duisburg RB

RB32

RB RB32

samstags

Haltestellen		Abfahrtszeiten															
Dortmund Hbf DB S U	ab	**0**.33	**1**.33	**2**.33	**3**.33	**4**.21	**5**.33	**6**.33	**7**.33	**8**.33	**9**.33		**20**.33	**21**.33	**22**.33	**23**.33	
Dortmund Dorstfeld S						26											
Dortmund Wischlingen S						29											
Dortmund DO-Huckarde S						32											
Dortmund Westerfilde S U						35											
Dortmund Nette/Oestrich S						37											
Dortmund Mengede Bf S	an	**0**.39	**1**.39	**2**.39	**3**.39	**4**.39	**5**.39	**6**.39	**7**.39	**8**.39	**9**.39		**20**.39	**21**.39	**22**.39	**23**.39	
Dortmund Mengede Bf S	ab	**0**.40	**1**.40	**2**.40	**3**.40	**4**.40	**5**.40	**6**.40	**7**.40	**8**.40	**9**.40	alle	**20**.40	**21**.40	**22**.40	**23**.40	
Castrop-Rauxel Hbf DB S		44	44	44	44	44	44	44	44	44	44	60	44	44	44	44	
Herne Bf (Bstg 7)		50	50	50	50	50	50	50	50	50	50	Min.	50	50	50	50	
HER Wanne-Eickel Hbf		56	56	56	56	56	56	56	56	56	56		56	56	56	56	
Gelsenkirchen Hbf		**1**.01	**2**.01	**3**.01	**4**.01	**5**.01	**6**.01	**7**.01	**8**.01	**9**.01	**10**.01		**21**.01	**22**.01	**23**.01	**0**.01	
Essen Zollverein Nord Bf		05	05	05	05	05	05	05	05	05	05		05	05	05	05	
Essen Altenessen Bf		08	08	08	08	08	08	08	08	08	08		08	08	08	08	
Essen Bergeborbeck Bf		10	10	10	10	10	10	10	10	10	10		10	10	10	10	
Essen Dellwig Bf (Bstg 2)		14	14	14	14	14	14	14	14	14	14		14	14	14	14	
Oberhausen Hbf		19	19	19	19	19	19	19	19	19	19		19	19	19	19	
Duisburg Hbf	an	**1**.24	**2**.24	**3**.24	**4**.24	**5**.24	**6**.24	**7**.24	**8**.24	**9**.24	**10**.24		**21**.24	**22**.24	**23**.24	**0**.24	

RB RB32

sonn- und feiertags

Haltestellen		Abfahrtszeiten																	
Dortmund Hbf DB S U	ab	0.33	1.33	2.33	3.33	4.21	5.21	6.33	7.33	8.33	9.33		19.33	20.33	21.33	22.33	23.33		
Dortmund Dorstfeld S						26	26												
Dortmund Wischlingen S						29	29												
Dortmund DO-Huckarde S						32	32												
Dortmund Westerfilde S U						35	35												
Dortmund Nette/Oestrich S						37	37												
Dortmund Mengede Bf S	an	0.39	1.39	2.39	3.39	4.39	5.39	6.39	7.39	8.39	9.39		19.39	20.39	21.39	22.39	23.39		
Dortmund Mengede Bf S	ab	0.40	1.40	2.40	3.40	4.40	5.40	6.40	7.40	8.40	9.40	alle	19.40	20.40	21.40	22.40	23.40		
Castrop-Rauxel Hbf DB S		44	44	44	44	44	44	44	44	44	44	60	44	44	44	44	44		
Herne Bf (Bstg 7)		50	50	50	50	50	50	50	50	50	50	Min.	50	50	50	50	50		
HER Wanne-Eickel Hbf		56	56	56	56	56	56	56	56	56	56		56	56	56	56	56		
Gelsenkirchen Hbf		1.01	2.01	3.01	4.01	5.01	6.01	7.01	8.01	9.01	10.01		20.01	21.01	22.01	23.01	0.01		
Essen Zollverein Nord Bf		05	05	05	05	05	05	05	05	05	05		05	05	05	05	05		
Essen Altenessen Bf		08	08	08	08	08	08	08	08	08	08		08	08	08	08	08		
Essen Bergeborbeck Bf		10	10	10	10	10	10	10	10	10	10		10	10	10	10	10		
Essen Dellwig Bf (Bstg 2)		14	14	14	14	14	14	14	14	14	14		14	14	14	14	14		
Oberhausen Hbf		19	19	19	19	19	19	19	19	19	19		19	19	19	19	19		
Duisburg Hbf	an	1.24	2.24	3.24	4.24	5.24	6.24	7.24	8.24	9.24	10.24		20.24	21.24	22.24	23.24	0.24		

RB RB32

montags bis freitags

Haltestellen		Abfahrtszeiten														
							37	38								
Duisburg Hbf	ab	**0**.34	**4**.34	**5**.34	**6**.34	**7**.34	**8**.34	**8**.36	**9**.34		**19**.34	**20**.34	**21**.34	**22**.34	**23**.34	
Oberhausen Hbf		41	41	41	41	41	41	43	41		41	41	41	41	41	
Essen Dellwig Bf (Bstg 1)		45	45	45	45	45	45	47	45		45	45	45	45	45	
Essen Bergeborbeck Bf		48	48	48	48	48	48	50	48		48	48	48	48	48	
Essen Altenessen Bf		51	51	51	51	51	51	53	51		51	51	51	51	51	
Essen Zollverein Nord Bf		54	54	54	54	54	54	56	54		54	54	54	54	54	
Gelsenkirchen Hbf		59	59	59	59	59	59	**9**.00	59		59	59	59	59	59	
HER Wanne-Eickel Hbf		**1**.04	**5**.04	**6**.04	**7**.04	**8**.04	**9**.04	05	**10**.04	alle	**20**.04	**21**.04	**22**.04	**23**.04	**0**.04	
Herne Bf (Bstg 6)		08	08	08	08	08	08	09	08	60	08	08	08	08	08	
Castrop-Rauxel Hbf DB S		14	14	14	14	14	14	14	14	Min.	14	14	14	14	14	
Dortmund Mengede Bf S	an	**1**.18	**5**.18	**6**.18	**7**.18	**8**.18	**9**.18	**9**.18	**10**.18		**20**.18	**21**.18	**22**.18	**23**.18	**0**.18	
Dortmund Mengede Bf S	ab	**1**.19	**5**.19	**6**.19	**7**.19	**8**.19	**9**.19	**9**.19	**10**.19		**20**.19	**21**.19	**22**.19	**23**.19	**0**.19	
Dortmund Nette/Oestrich S																
Dortmund Westerfilde S U																
Dortmund DO-Huckarde S																
Dortmund Wischlingen S																
Dortmund Dorstfeld S																
Dortmund Hbf DB S U	an	**1**.26	**5**.26	**6**.26	**7**.26	**8**.26	**9**.26	**9**.26	**10**.26		**20**.26	**21**.26	**22**.26	**23**.26	**0**.26	

37 = bis 24.6.22 38 = ab 25.6.22

RB RB32

samstags

Haltestellen		Abfahrtszeiten																		
											37	38								
Duisburg Hbf	ab	0.34	1.34	2.34	3.34	4.34	5.34	6.34	7.34	8.34	8.36	9.34		19.34	20.34	21.34	22.34	23.34		
Oberhausen Hbf		41	41	41	41	41	41	41	41	41	43	41		41	41	41	41	41		
Essen Dellwig Bf (Bstg 1)		45	45	45	45	45	45	45	45	45	47	45		45	45	45	45	45		
Essen Bergeborbeck Bf		48	48	48	48	48	48	48	48	48	50	48		48	48	48	48	48		
Essen Altenessen Bf		51	51	51	51	51	51	51	51	51	53	51		51	51	51	51	51		
Essen Zollverein Nord Bf		54	54	54	54	54	54	54	54	54	56	54		54	54	54	54	54		
Gelsenkirchen Hbf		59	59	59	59	59	59	59	59	59	9.00	59		59	59	59	59	59		
HER Wanne-Eickel Hbf		1.04	2.04	3.04	4.04	5.04	6.04	7.04	8.04	9.04	05	10.04	alle	20.04	21.04	22.04	23.04	0.04		
Herne Bf (Bstg 6)		08	08	08	08	08	08	08	08	08	09	08	60	08	08	08	08	08		
Castrop-Rauxel Hbf DB S		14	14	14	14	14	14	14	14	14	14	14	Min.	14	14	14	14	14		
Dortmund Mengede Bf S	an	1.18	2.18	3.18	4.18	5.18	6.18	7.18	8.18	9.18	9.18	10.18		20.18	21.18	22.18	23.18	0.18		
Dortmund Mengede Bf S	ab	1.19	2.19	3.19	4.19	5.19	6.19	7.19	8.19	9.19	9.19	10.19		20.19	21.19	22.19	23.19	0.19		
Dortmund Nette/Oestrich S					21															
Dortmund Westerfilde S U					24															
Dortmund DO-Huckarde S					26															
Dortmund Wischlingen S					29															
Dortmund Dorstfeld S					32															
Dortmund Hbf DB S U	an	1.26	2.26	3.26	4.36	5.26	6.26	7.26	8.26	9.26	9.26	10.26		20.26	21.26	22.26	23.26	0.26		

37 = bis 24.6.22 38 = ab 25.6.22

abellio

RB32

Duisburg - Oberhausen - Essen - Gelsenkirchen
Herne - Castrop-Rauxel - Dortmund

RB

RB32

RB RB32

sonn- und feiertags

Haltestellen		Abfahrtszeiten																		
											37	38								
Duisburg Hbf	ab	0.34	1.34	2.34	3.34	4.34	5.34	6.34	7.34	8.34	8.36	9.34		19.34	20.34	21.34	22.34	23.34		
Oberhausen Hbf		41	41	41	41	41	41	41	41	41	43	41		41	41	41	41	41		
Essen Dellwig Bf (Bstg 1)		45	45	45	45	45	45	45	45	45	47	45		45	45	45	45	45		
Essen Bergeborbeck Bf		48	48	48	48	48	48	48	48	48	50	48		48	48	48	48	48		
Essen Altenessen Bf		51	51	51	51	51	51	51	51	51	53	51		51	51	51	51	51		
Essen Zollverein Nord Bf		54	54	54	54	54	54	54	54	54	56	54		54	54	54	54	54		
Gelsenkirchen Hbf		59	59	59	59	59	59	59	59	59	9.00	59		59	59	59	59	59		
HER Wanne-Eickel Hbf		1.04	2.04	3.04	4.04	5.04	6.04	7.04	8.04	9.04	05	10.04	alle	20.04	21.04	22.04	23.04	0.04		
Herne Bf (Bstg 6)		08	08	08	08	08	08	08	08	08	09	08	60	08	08	08	08	08		
Castrop-Rauxel Hbf DB S		14	14	14	14	14	14	14	14	14	14	14	Min.	14	14	14	14	14		
Dortmund Mengede Bf S	an	1.18	2.18	3.18	4.18	5.18	6.18	7.18	8.18	9.18	9.18	10.18		20.18	21.18	22.18	23.18	0.18		
Dortmund Mengede Bf S	ab	1.19	2.19	3.19	4.19	5.19	6.19	7.19	8.19	9.19	9.19	10.19		20.19	21.19	22.19	23.19	0.19		
Dortmund Nette/Oestrich S					21	21														
Dortmund Westerfilde S U					24	24														
Dortmund DO-Huckarde S					26	26														
Dortmund Wischlingen S					29	29														
Dortmund Dorstfeld S					31	31														
Dortmund Hbf DB S U	an	1.26	2.26	3.26	4.36	5.36	6.26	7.26	8.26	9.26	9.26	10.26		20.26	21.26	22.26	23.26	0.26		

37 = bis 24.6.22 38 = ab 25.6.22

abellio

RB32

Duisburg - Oberhausen - Essen - Gelsenkirchen
Herne - Castrop-Rauxel - Dortmund

RB

RB32

RB RB43

Emschertal - Bahn

DB-Kursbuchstrecke: 426

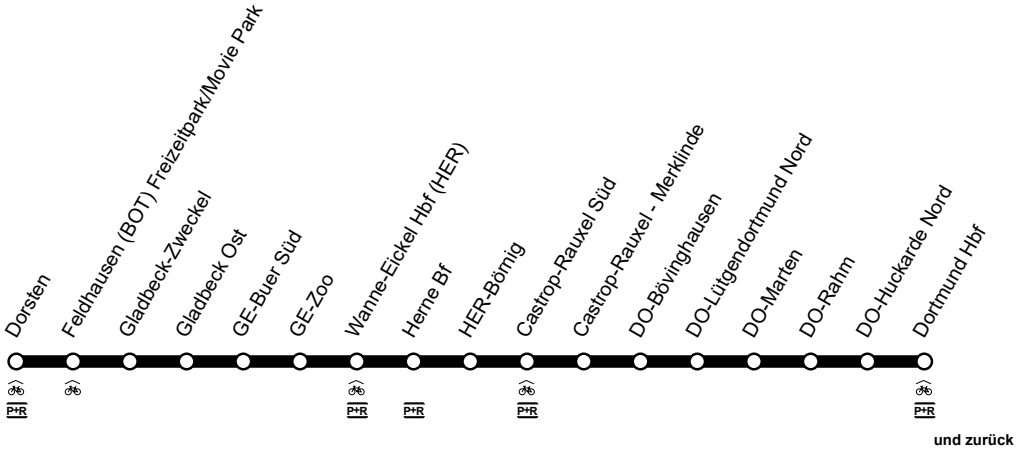

Anschlüsse siehe Haltestellenverzeichnis/Linienplan
Fahrradmitnahme begrenzt möglich

DB RB43

Dorsten - Wanne-Eickel - Herne - Castrop-Rauxel Süd - Dortmund und zurück

RB RB43

RB RB43

Haltestellen		montags bis freitags				samstags				sonn- und feiertags			
		Abfahrtszeiten											
Dorsten Bf	ab		**5**.06		**21**.06		**6**.06		**21**.06		**8**.06		**21**.06
BOT Feldhausen Bf			11		11		11		11		11		11
Gladbeck-Zweckel Bf			14		14		14		14		14		14
Gladbeck Ost Bf			17		17		17		17		17		17
Gelsenkirchen Buer Süd Bf			22		22		22		22		22		22
GE-Zoo			29		29		29		29		29		29
Wanne-Eickel Hbf	an		**5**.36		**21**.36		**6**.36		**21**.36		**8**.36		**21**.36
Wanne-Eickel Hbf	ab	**4**.42	**5**.42	alle	**21**.42	**5**.42	**6**.42	alle	**21**.42	**7**.42	**8**.42	alle	**21**.42
Herne (Bstg 6)	ab	**4**.47	**5**.47	60	**21**.47	**5**.47	**6**.47	60	**21**.47	**7**.47	**8**.47	60	**21**.47
HER-Börnig (Bstg 3)		54	54	Min.	54	54	54	Min.	54	54	54	Min.	54
Castrop-Rauxel-Süd (Bstg 02)		58	58		58	58	58		58	58	58		58
Castrop-Rauxel-Merklinde		**5**.02	**6**.02		**22**.02	**6**.02	**7**.02		**22**.02	**8**.02	**9**.02		**22**.02
DO-Bövinghausen		04	04		04	04	04		04	04	04		04
DO-Lütgendortmund Nord		07	07		07	07	07		07	07	07		07
DO-Marten		10	10		10	10	10		10	10	10		10
DO-Rahm		14	14		14	14	14		14	14	14		14
DO-Huckarde Nord		17	17		17	17	17		17	17	17		17
Dortmund Hbf	an	**5**.22	**6**.22		**22**.22	**6**.22	**7**.22		**22**.22	**8**.22	**9**.22		**22**.22

RB RB43

Haltestellen		montags bis freitags						samstags						sonn- und feiertags					
		Abfahrtszeiten																	
Dortmund Hbf	ab		**5**.32		**20**.32	**21**.32	**22**.32		**6**.32		**20**.32	**21**.32	**22**.32		**8**.32		**20**.32	**21**.32	**22**.32
DO-Huckarde Nord			36		36	36	36		36		36	36	36		36		36	36	36
DO-Rahm			39		39	39	39		39		39	39	39		39		39	39	39
DO-Marten			44		44	44	44		44		44	44	44		44		44	44	44
DO-Lütgendortmund Nord			48		48	48	48		48		48	48	48		48		48	48	48
DO-Bövinghausen			51		51	51	51		51		51	51	51		51		51	51	51
Castrop-Rauxel-Merklinde			53		53	53	53		53		53	53	53		53		53	53	53
Castrop-Rauxel-Süd (Bstg 01)			57	alle	57	57	57		57	alle	57	57	57		57	alle	57	57	57
HER-Börnig (Bstg 3)			**6**.01	60	**21**.01	**22**.01	**23**.01		**7**.01	60	**21**.01	**22**.01	**23**.01		**9**.01	60	**21**.01	**22**.01	**23**.01
Herne (Bstg 6)	ab		**6**.08	Min.	**21**.08	**22**.08	**23**.08		**7**.08	Min.	**21**.08	**22**.08	**23**.08		**9**.08	Min.	**21**.08	**22**.08	**23**.08
Wanne-Eickel Hbf	an		**6**.15		**21**.15	**22**.15	**23**.15		**7**.15		**21**.15	**22**.15	**23**.15		**9**.15		**21**.15	**22**.15	**23**.15
Wanne-Eickel Hbf	ab	**5**.21	**6**.21		**21**.21			**6**.21	**7**.21		**21**.21			**8**.21	**9**.21		**21**.21		
GE-Zoo		29	29		29			29	29		29			29	29		29		
Gelsenkirchen Buer Süd Bf		35	35		35			35	35		35			35	35		35		
Gladbeck Ost Bf		40	40		40			40	40		40			40	40		40		
Gladbeck-Zweckel Bf		43	43		43			43	43		43			43	43		43		
BOT Feldhausen Bf		46	46		46			46	46		46			46	46		46		
Dorsten Bf	an	**5**.52	**6**.52		**21**.52			**6**.52	**7**.52		**21**.52			**8**.52	**9**.52		**21**.52		

RB RB50 Der Lüner

DB-Kursbuchstrecke: 411,412

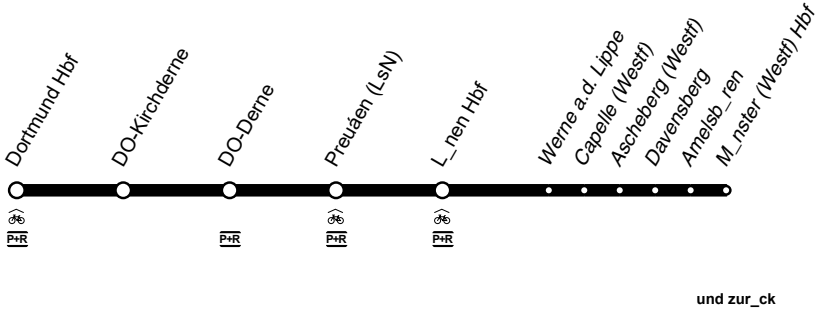

Anschl_sse siehe Haltestellenverzeichnis/Linienplan
Fahrradmitnahme begrenzt m"glich

RB50

Dortmund - *Lünen - Münster*
und zurück

RB RB50

RB RB50

Haltestellen		mo-fr				samstags						sonn- und feiertags					
		Abfahrtszeiten															
Dortmund Hbf DB S U	ab	4.35		23.35		0.35	1.35	4.35	5.35		23.35	0.35	1.35	5.35	6.35	7.35	23.35
Dortmund Kirchderne Bf		40		40		40	40	40	40		40	40	40	40	40	40	40
Dortmund Derne Bf		43		43		43	43	43	43		43	43	43	43	43	43	43
Lünen Preußen Bf		46		46		46	46	46	46		46	46	46	46	46	46	46
Lünen Hbf	an	4.49	alle	23.49		0.49	1.49	4.49	5.49	alle	23.49	0.49	1.49	5.49	6.49	7.49	alle	23.49
Lünen Hbf	ab	4.50	60	23.50		0.50	1.50		5.50	60	23.50	0.50	1.50	5.50		7.50	60	23.50
Werne (a.d.Lippe) Bf		4.55	Min.	23.55		0.55	1.55		5.55	Min.	23.55	0.55	1.55	5.55		7.55	Min.	23.55
Capelle (Westf) Bf		5.01		0.01		1.01	2.01		6.01		0.01	1.01	2.01	6.01		8.01		0.01
Ascheberg (Westf) Bf		05		05		05	05		05		05	05	05	05		05		05
Davensberg Bf		10		10		10	10		10		10	10	10	10		10		10
Münster-Amelsbüren Bf		15		15		15	15		15		15	15	15	15		15		15
Münster (Westf) Hbf	*an*	5.26		0.26		1.22	2.22		6.26		0.26	1.22	2.22	6.26		8.26		0.26

RB RB50

Haltestellen		montags bis freitags					samstags					
		Abfahrtszeiten										
Münster (Westf) Hbf	*ab*	4.40	5.34		22.34	23.40	0.40	1.40		5.34	22.34	23.40
Münster-Amelsbüren Bf		46	40		40	46	46	46		40	40	46
Davensberg Bf		51	45		45	51	51	51		45	45	51
Ascheberg (Westf) Bf		55	51		51	55	55	55		51	51	55
Capelle (Westf) Bf		5.00	6.00	alle	23.00	0.00	1.00	2.00		6.00	alle	23.00	0.00
Werne (a.d.Lippe) Bf		5.05	6.05	60	23.05	0.05	1.05	2.05		6.05	60	23.05	0.05
Lünen Hbf	ab	5.11	6.11	Min.	23.11	0.11	1.11	2.11	5.11	6.11	Min.	23.11	0.11
Lünen Preußen Bf		15	15		15	15	15	15	15	15		15	15
Dortmund Derne Bf		18	18		18	18	18	18	18	18		18	18
Dortmund Kirchderne Bf		22	22		22	22	22	22	22	22		22	22
Dortmund Hbf DB S U	an	5.27	6.27		23.27	0.27	1.27	2.27	5.27	6.27		23.27	0.27

RB RB50

sonn- und feiertags

Haltestellen		Abfahrtszeiten							
Münster (Westf) Hbf	*ab*	**0**.40	**1**.40			**7**.34		**22**.34	**23**.40
Münster-Amelsbüren Bf		46	46			40		40	46
Davensberg Bf		51	51			45		45	51
Ascheberg (Westf) Bf		55	55			51		51	55
Capelle (Westf) Bf		**1**.00	**2**.00			**8**.00	alle	**23**.00	**0**.00
Werne (a.d.Lippe) Bf		**1**.05	**2**.05			**8**.05	60	**23**.05	**0**.05
Lünen Hbf	ab	**1**.11	**2**.11	**6**.11	**7**.11	**8**.11	Min.	**23**.11	**0**.11
Lünen Preußen Bf		15	15	15	15	15		15	15
Dortmund Derne Bf		18	18	18	18	18		18	18
Dortmund Kirchderne Bf		22	22	22	22	22		22	22
Dortmund Hbf DB S U	an	**1**.27	**2**.27	**6**.27	**7**.27	**8**.27		**23**.27	**0**.27

RB RB51 Westmünsterland-Bahn

DB-Kursbuchstrecke: 412

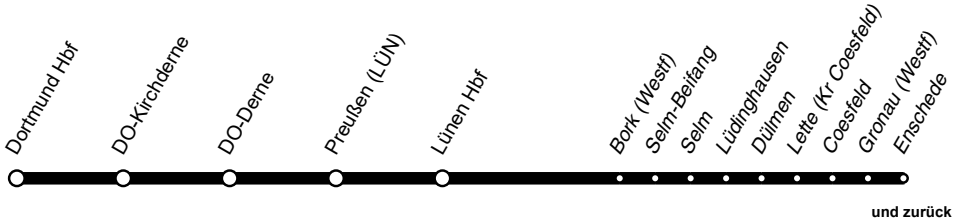

Anschlüsse siehe Haltestellenverzeichnis/Linienplan
Fahrradmitnahme begrenzt möglich

RB51 DB Dortmund - Lünen - Coesfeld - Enschede und zurück RB51 RB

RB RB51

montags bis freitags

Haltestellen		Abfahrtszeiten														
																76
Dortmund Hbf	ab			5.13	5.52	6.13	6.52		17.52	18.13	18.52	19.52	20.52	21.52	22.52	23.52
DO-Kirchderne				18	57	18	57		57	18	57	57	57	57	57	57
DO-Derne Bf				21	6.01	21	7.01		18.01	21	19.01	20.01	21.01	22.01	23.01	0.01
Preußen				24	04	24	04	usw.	04	24	04	04	04	04	04	04
Lünen Hbf	an			5.27	6.08	6.27	7.08	bis	18.08	18.27	19.08	20.08	21.08	22.08	23.08	0.08
Coesfeld Bf	*an*				6.53		7.53		18.53		19.53	20.53	21.53	22.53	23.53	0.53
Coesfeld Bf	*ab*		6.00		7.05		8.00		19.00		20.00	21.00	22.00			
Gronau Bf		5.39	39		45		45		45		45	45	45			
Enschede	*an*	5.50	6.50		7.56		8.56		19.56		20.56	21.56	22.56			

76 = Freitag, Samstag und vor Feiertagen

RB RB51

samstags

Haltestellen		Abfahrtszeiten																
								76										75
Dortmund Hbf	ab			6.52		20.52	21.52	22.52	23.52				8.52		20.52	21.52	22.52	23.52
DO-Kirchderne				57		57	57	57	57				57		57	57	57	57
DO-Derne Bf				7.01		21.01	22.01	23.01	0.01				9.01		21.01	22.01	23.01	0.01
Preußen				04	alle	04	04	04	04				04	alle	04	04	04	04
Lünen Hbf	an			7.08	60	21.08	22.08	23.08	0.08				9.08	60	21.08	22.08	23.08	0.08
Coesfeld Bf	*an*			7.53	Min.	21.53	22.53	23.53	0.53				9.53	Min.	21.53	22.53	23.53	0.53
Coesfeld Bf	*ab*		7.00	8.00		22.00						9.00	10.00		22.00			
Gronau Bf		6.39	45	45		45				7.45	8.45	45	45		45			
Enschede	*an*	6.50	7.56	8.56		22.56				7.56	8.56	9.56	10.56		22.56			

75 = nur vor Feiertagen 76 = Freitag, Samstag und vor Feiertagen

RB RB51

montags bis freitags

Haltestellen		Abfahrtszeiten																		
Enschede	*ab*								**5**.56		**6**.56		**8**.02		**16**.02		**17**.02			**21**.02
Gronau Bf								**5**.24	**6**.20		**7**.08		13		13		13			13
Coesfeld Bf	*ab*			**5**.06				**6**.03	**7**.03		**8**.03		**9**.03	usw.	**17**.03		**18**.03		alle	**22**.03
Lünen Hbf	ab	**4**.51	**5**.31	**5**.50	**6**.31	**6**.44	**6**.50	**7**.31	**7**.50	**8**.31	**8**.50	**9**.31	**9**.50	bis	**17**.50	18.31	**18**.50		60	**22**.50
Preußen		55	35	54	35	48	54	35	54	35	54	35	54		54	35	54		Min.	54
DO-Derne Bf		58	38	57	38	51	57	38	57	38	57	38	57		57	38	57			57
DO-Kirchderne		**5**.01	41	**6**.01	41	54	**7**.01	41	**8**.01	41	**9**.01	41	**10**.01		**18**.01	41	**19**.01			**23**.01
Dortmund Hbf	an	**5**.07	**5**.46	**6**.07	**6**.46	**7**.00	**7**.07	**7**.46	**8**.07	**8**.46	**9**.07	**9**.46	**10**.07		**18**.07	18.46	**19**.07			**23**.07

RB RB51

mo-fr samstags sonn- und feiertags

Haltestellen		Abfahrtszeiten																			
Enschede	*ab*	**22**.02	**23**.02				**7**.02		**21**.02	**22**.02	**23**.02			**8**.02		**21**.02	**22**.02	**23**.02			
Gronau Bf		**22**.13	**23**.13			**6**.20	13		13	**22**.13	**23**.13			13		13	**22**.13	**23**.13			
Coesfeld Bf	*ab*				**6**.03	**7**.03	**8**.03	alle	**22**.03				**8**.03	**9**.03	alle	**22**.03					
Lünen Hbf	ab				**6**.50	**7**.50	**8**.50	60	**22**.50				**8**.50	**9**.50	60	**22**.50					
Preußen					54	54	54	Min.	54				54	54	Min.	54					
DO-Derne Bf					57	57	57		57				57	57		57					
DO-Kirchderne					**7**.01	**8**.01	**9**.01		**23**.01				**9**.01	**10**.01		**23**.01					
Dortmund Hbf	an				**7**.07	**8**.07	**9**.07		**23**.07				**9**.07	**10**.07		**23**.07					

RB RB52 Volmetalbahn

DB-Kursbuchstrecke: 434

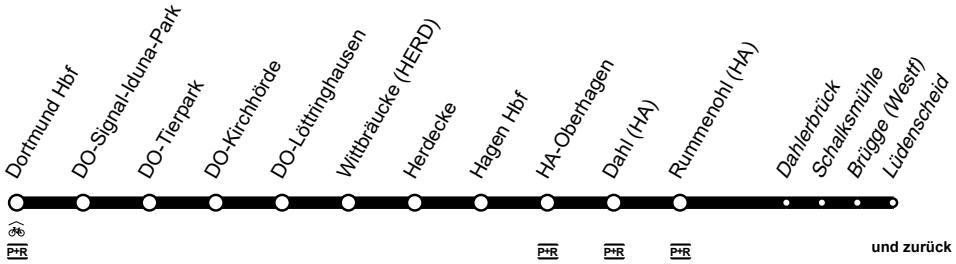

Anschlüsse siehe Haltestellenverzeichnis/Linienplan
Fahrradmitnahme begrenzt möglich (Mehrzweckabteil)

RB52 Dortmund - Herdecke - Hagen - Rummenohl - *Lüdenscheid* und zurück RB RB52

RB RB52

montags bis freitags | **samstags**

Haltestellen		Abfahrtszeiten									
					76						76
Dortmund Hbf	ab	**4**.32		**22**.32	**23**.32	**23**.32		**5**.32		**22**.32	**23**.32
DO-Signal-Iduna-Park		37		37	37	37		37		37	37
DO-Tierpark		41		41	41	41		41		41	41
Dortmund Kirchhörde Bf		45		45	45	45		45		45	45
DO-Löttringhausen		48		48	48	48		48		48	48
Herdecke Wittbräucke Bf DB		53		53	53	53		53		53	53
Herdecke Bf DB ♿	an	**4**.57		**22**.57	**23**.57	**23**.57		**5**.57		**22**.57	**23**.57
Herdecke Bf DB ♿	ab	**5**.01	alle	**23**.01	**0**.01	**0**.01		**6**.01	alle	**23**.01	**0**.01
Hagen Hauptbahnhof DB S ♿	an	**5**.08	60	**23**.08	**0**.08	**0**.08		**6**.08	60	**23**.08	**0**.08
Hagen Hauptbahnhof DB S ♿	ab	**5**.11	Min.	**23**.11		**0**.11	**1**.34	**6**.11	Min.	**23**.11	**0**.11
Hagen Oberhagen ♿		17		17		17	40	17		17	17
Hagen Dahl Bf DB		24		24		24	47	24		24	24
Hagen Rummenohl Bf DB ♿		**5**.30		**23**.30		**0**.30	**1**.53	**6**.30		**23**.30	**0**.30
Schalksmühle, Dahlerbrück		**5**.33		**23**.33		**0**.33	**1**.56	**6**.33		**23**.33	**0**.33
Schalksmühle Bf		36		36		36	59	36		36	36
Lüdenscheid, Brügge Bf. DB ♿	an	**5**.42		**23**.42		**0**.42	**2**.05	**6**.42		**23**.42	**0**.42
Lüdenscheid, Brügge Bf. DB ♿	ab	**5**.46		**23**.46		**0**.46	**2**.09	**6**.46		**23**.46	**0**.46
Lüdenscheid Bf. DB ♿ (Bstg 1)	an	**5**.55		**23**.55		**0**.55	**2**.17	**6**.55		**23**.55	**0**.55

76 = Freitag, Samstag und vor Feiertagen

RB RB52

sonn- und feiertags

Haltestellen		Abfahrtszeiten							
									76
Dortmund Hbf	ab		**7**.32	**8**.32	**9**.32	**10**.32		**22**.32	**23**.32	**23**.32
DO-Signal-Iduna-Park			37	37	37	37		37	37	37
DO-Tierpark			41	41	41	41		41	41	41
Dortmund Kirchhörde Bf			45	45	45	45		45	45	45
DO-Löttringhausen			48	48	48	48		48	48	48
Herdecke Wittbräucke Bf DB			53	53	53	53		53	53	53
Herdecke Bf DB ♿	an		**7**.57	**8**.57	**9**.57	**10**.57		**22**.57	**23**.57	**23**.57
Herdecke Bf DB ♿	ab		**8**.01	**9**.01	**10**.01	**11**.01	alle	**23**.01	**0**.01	**0**.01
Hagen Hauptbahnhof DB S ♿	an		**8**.08	**9**.08	**10**.08	**11**.08	60	**23**.08	**0**.08	**0**.08
Hagen Hauptbahnhof DB S ♿	ab	**1**.34		**9**.11		**11**.11	Min.	**23**.11		**0**.11
Hagen Oberhagen ♿		40		17		17		17		17
Hagen Dahl Bf DB		47		24		24		24		24
Hagen Rummenohl Bf DB ♿		**1**.53		**9**.30		**11**.30		**23**.30		**0**.30
Schalksmühle, Dahlerbrück		**1**.56		**9**.33		**11**.33		**23**.33		**0**.33
Schalksmühle Bf		59		36		36		36		36
Lüdenscheid, Brügge Bf. DB ♿	an	**2**.05		**9**.42		**11**.42		**23**.42		**0**.42
Lüdenscheid, Brügge Bf. DB ♿	ab	**2**.09		**9**.46		**11**.46		**23**.46		**0**.46
Lüdenscheid Bf. DB ♿ (Bstg 1)	an	**2**.17		**9**.55		**11**.55		**23**.55		**0**.55

76 = Freitag, Samstag und vor Feiertagen

RB RB52

Haltestellen		mo-fr				samstags				sonn- und feiertags						
		Abfahrtszeiten														
Lüdenscheid Bf. DB ♿ (Bstg 2)	ab		5.06		23.06	0.06	1.29	6.06		23.06	0.06	1.29	8.06		9.06		11.06		23.06
Lüdenscheid, Brügge Bf. DB ♿	an		5.13		23.13	0.13	1.36	6.13		23.13	0.13	1.36	8.13		9.13		11.13		23.13
Lüdenscheid, Brügge Bf. DB ♿	ab		5.17		23.17	0.17	1.40	6.17		23.17	0.17	1.40	8.17		9.17		11.17		23.17
Schalksmühle Bf			23		23	23	46	23		23	23	46	23		23		23		23
Schalksmühle, Dahlerbrück			5.26		23.26	0.26	1.49	6.26		23.26	0.26	1.49	8.26		9.26		11.26		23.26
Hagen Rummenohl Bf DB ♿			5.30		23.30	0.30	1.53	6.30		23.30	0.30	1.53	8.30		9.30		11.30		23.30
Hagen Dahl Bf DB			34		34	34	57	34		34	34	57	34		34		34		34
Hagen Oberhagen ♿			41	alle	41	41	2.04	41	alle	41	41	2.04	41		41		41	alle	41
Hagen Hauptbahnhof DB Ⓢ ♿	an		5.47	60	23.47	0.47	2.10	6.47	60	23.47	0.47	2.10	8.47		9.47		11.47	60	23.47
Hagen Hauptbahnhof DB Ⓢ ♿	ab	4.53	5.53	Min.	23.53	0.53		6.53	Min.	23.53	0.53		8.53	8.53	9.53	10.53	11.53	Min.	23.53
Herdecke Bf DB ♿	an	4.59	5.59		23.59	0.59		6.59		23.59	0.59		8.59	8.59	9.59	10.59	11.59		23.59
Herdecke Bf DB ♿	ab	5.03	6.03		0.03	1.03		7.03		0.03	1.03		9.03	9.03	10.03	11.03	12.03		0.03
Herdecke Wittbräucke Bf DB		06	06		06	06		06		06	06		06	06	06	06	06		06
DO-Löttringhausen		11	11		11	11		11		11	11		11	11	11	11	11		11
Dortmund Kirchhörde Bf		15	15		15	15		15		15	15		15	15	15	15	15		15
DO-Tierpark		18	18		18	18		18		18	18		18	18	18	18	18		18
DO-Signal-Iduna-Park		22	22		22	22		22		22	22		22	22	22	22	22		22
Dortmund Hbf	an	5.27	6.27		0.27	1.27		7.27		0.27	1.27		9.27	9.27	10.27	11.27	12.27		0.27

RB RB53 Ardey - Bahn

DB-Kursbuchstrecke: 433

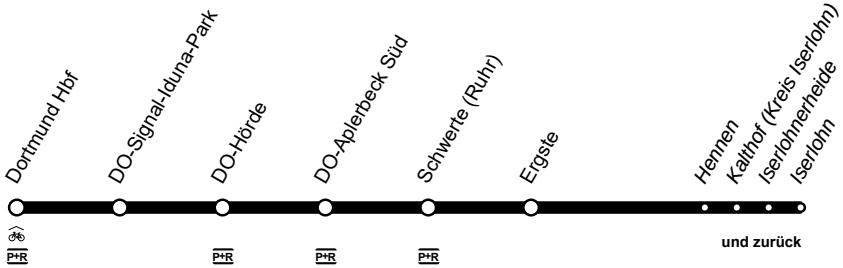

Anschlüsse siehe Haltestellenverzeichnis/Linienplan
Fahrradmitnahme begrenzt möglich

RB53 DB Dortmund - *Schwerte - Iserlohn* und zurück RB53 RB

RB RB53

montags bis freitags

Haltestellen		Abfahrtszeiten														
Dortmund Hbf	ab	**5**.23		**16**.53	**17**.23	**17**.53	**18**.23	**18**.53	**19**.23	**19**.53	**20**.23	**21**.23	**22**.23	**23**.23		
DO-Signal-Iduna-Park		28		58	28	58	28	58	28	58	28	28	28	28		
Dortmund Hörde Bf U		32	alle	**17**.02	32	**18**.02	32	**19**.02	32	**20**.02	32	32	32	32		
DO-Aplerbeck Süd		36	30	06	36	06	36	06	36	06	36	36	36	36		
Schwerte (Ruhr)/ZOB/Bf	an	**5**.42	Min.	**17**.12	**17**.42	**18**.12	**18**.42	**19**.12	**19**.42	**20**.12	**20**.42	**21**.42	**22**.42	**23**.44		
Schwerte (Ruhr)/ZOB/Bf	ab	**5**.45		**17**.15	**17**.45		**18**.45		**19**.45		**20**.45	**21**.45	**22**.45	**23**.45		
Schwerte Bahnhof Ergste		**5**.50		**17**.20	**17**.50		**18**.50		**19**.50		**20**.50	**21**.50	**22**.50	**23**.50		
Iserlohn	*an*	**6**.09		**17**.39	**18**.09		**19**.09		**20**.09		**21**.09	**22**.09	**23**.09	**0**.09		

RB RB53

samstags

Haltestellen		Abfahrtszeiten						
Dortmund Hbf	ab	**0**.23	**1**.23	**2**.23	**6**.23		**22**.23	**23**.23
DO-Signal-Iduna-Park		28	28	28	28		28	28
Dortmund Hörde Bf U		32	32	32	32	alle	32	32
DO-Aplerbeck Süd		36	36	36	36	60	36	36
Schwerte (Ruhr)/ZOB/Bf	an	**0**.42	**1**.42	**2**.42	**6**.42	Min.	**22**.42	**23**.44
Schwerte (Ruhr)/ZOB/Bf	ab	**0**.45	**1**.45		**6**.45		**22**.45	**23**.45
Schwerte Bahnhof Ergste		**0**.50	**1**.50		**6**.50		**22**.50	**23**.50
Iserlohn	*an*	**1**.09	**2**.09		**7**.09		**23**.09	**0**.09

sonn- und feiertags

Haltestellen		Abfahrtszeiten							
Dortmund Hbf	ab	**0**.23	**1**.23	**2**.23	**6**.23	**7**.23		**22**.23	**23**.23	**23**.23
DO-Signal-Iduna-Park		28	28	28	28	28		28	28	28
Dortmund Hörde Bf U		32	32	32	32	32	alle	32	32	32
DO-Aplerbeck Süd		36	36	36	36	36	60	36	36	36
Schwerte (Ruhr)/ZOB/Bf	an	**0**.42	**1**.42	**2**.42	**6**.42	**7**.42	Min.	**22**.42	**23**.44	**23**.44
Schwerte (Ruhr)/ZOB/Bf	ab	**0**.45	**1**.45			**7**.45		**22**.45	**23**.45	**23**.45
Schwerte Bahnhof Ergste		**0**.50	**1**.50			**7**.50		**22**.50	**23**.50	**23**.50
Iserlohn	*an*	**1**.09	**2**.09			**8**.09		**23**.09	**0**.09	**0**.09

RB RB53

montags bis freitags

samstags

Haltestellen		Abfahrtszeiten																
Iserlohn	*ab*		**5**.21		**6**.21		**18**.21		**19**.21		**20**.51	**21**.51	**22**.51	**23**.51		**0**.51	**6**.51		**23**.51
Schwerte Bahnhof Ergste			**5**.39		**6**.39		**18**.39		**19**.39		**21**.09	**22**.09	**23**.09	**0**.09		**1**.09	**7**.09		**0**.09
Schwerte (Ruhr)/ZOB/Bf	an		**5**.43		**6**.43	alle	**18**.43		**19**.43		**21**.13	**22**.13	**23**.13	**0**.13		**1**.13	**7**.13	alle	**0**.13
Schwerte (Ruhr)/ZOB/Bf	ab	**5**.20	**5**.50	**6**.20	**6**.50	30	**18**.50	**19**.20	**19**.50	**20**.20	**21**.20	**22**.20	**23**.20			**1**.20	**7**.20	60	**0**.20
DO-Aplerbeck Süd		26	56	26	56	Min.	56	26	56	26	26	26	26			26	26	Min.	26
Dortmund Hörde Bf U		31	**6**.00	31	**7**.00		**19**.00	30	**20**.00	30	30	30	30			30	30		30
DO-Signal-Iduna-Park		34	04	34	04		04	34	04	34	34	34	34			34	34		34
Dortmund Hbf	an	**5**.38	**6**.08	**6**.38	**7**.08		**19**.08	**19**.38	**20**.08	**20**.38	**21**.38	**22**.38	**23**.38			**1**.38	**7**.38		**0**.38

RB RB53

sonn- und feiertags

Haltestellen		Abfahrtszeiten				
Iserlohn	*ab*	**0**.51		**7**.51		**23**.51
Schwerte Bahnhof Ergste		**1**.09		**8**.09		**0**.09
Schwerte (Ruhr)/ZOB/Bf	an	**1**.13		**8**.13	alle	**0**.13
Schwerte (Ruhr)/ZOB/Bf	ab	**1**.20	**7**.20	**8**.20	60	**0**.20
DO-Aplerbeck Süd		26	26	26	Min.	26
Dortmund Hörde Bf U		30	30	30		30
DO-Signal-Iduna-Park		34	34	34		34
Dortmund Hbf	an	**1**.38	**7**.38	**8**.38		**0**.38

RE RE57 Dortmund-Sauerland - Express

DB-Kursbuchstrecke: 438

(X) = Halt auf Verlangen

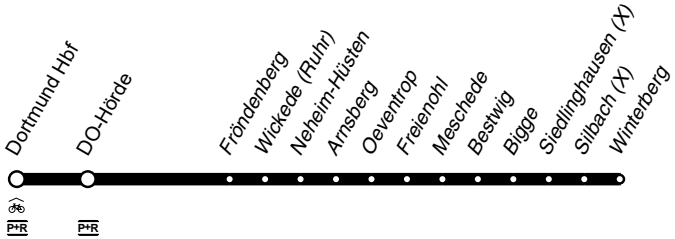

und zurück

Fahrradmitnahme begrenzt möglich
Anschlüsse siehe Haltestellenverzeichnis/Linienplan

DB RE57 **Dortmund -** *Fröndenberg - Arnsberg - Bestwig - Winterberg* **und zurück** RE RE57

RE RE57

montags bis freitags

Haltestellen		Abfahrtszeiten																	
			NB		NB		NB		NB	NB	NB	NB	NB		NB		NB		
Dortmund Hbf	ab	6.41	7.41	8.41	9.41	10.41	11.41	12.41	13.41	14.41	15.41	16.41	17.41	18.41	19.41	20.41	21.23	22.23
Dortmund Hörde Bf U		6.48	7.48	8.48	9.48	10.48	11.48	12.48	13.48	14.48	15.48	16.48	17.48	18.48	19.48	20.48	21.32	22.32
Fröndenberg	*ab*	7.05	8.05	9.05	10.05	11.05	12.05	13.05	14.05	15.05	16.05	17.05	18.05	19.05	20.05	21.05	21.59	22.59
Wickede (Ruhr)		11	11	11	11	11	11	11	11	11	11	11	11	11	11	11	22.05	23.05
Neheim-Hüsten		19	19	19	19	19	19	19	19	19	19	19	19	19	19	19	14	14
Arnsberg		25	25	25	25	25	25	25	25	25	25	25	25	25	25	25	21	21
Oeventrop Bahnhof		30	30	30	30	30	30	30	30	30	30	30	30	30	30	30	26	26
Freienohl		35	35	35	35	35	35	35	35	35	35	35	35	35	35	35	31	31
Meschede		42	42	42	42	42	42	42	42	42	42	42	42	42	42	42	39	39
Bestwig	*an*	7.48	8.48	9.48	10.48	11.48	12.48	13.48	14.48	15.48	16.48	17.48	18.48	19.48	20.48	21.48	22.45	23.45
Bestwig	*ab*	6.13	7.50	9.50		11.50		13.50		15.50		17.50		19.50				
Bigge		20	58	58		58		58		58		58		58				
Siedlinghausen ▼		37	8.12	10.12		12.12		14.12		16.12		18.12		20.12				
Silbach ▼		42	18	18		18		18		18		18		18				
Winterberg	*an*	6.48	8.24	10.24		12.24		14.24		16.24		18.24		20.24				

am 24. und 31. Dezember Verkehr wie samstags
Hält in Siedlinghausen und Silbach nur auf Verlangen, bitte beim Triebfahrzeugführer melden bzw. bemerkbar machen

NB = nach Brilon Stadt

RE RE57

mo-fr | **samstags** ➔

Haltestellen		Abfahrtszeiten															
					NB		NB		NB		NB		NB	NB		NB	NB
Dortmund Hbf	ab	23.23	0.23	1.23	7.41	8.41	9.41	10.41	11.41	12.41	13.41		16.41	17.41	18.41	19.41	21.23
Dortmund Hörde Bf U		23.32	0.32	1.32	7.48	8.48	9.48	10.48	11.48	12.48	13.48		16.48	17.48	18.48	19.48	21.32
Fröndenberg	*ab*	23.59	0.59	1.59	8.05	9.05	10.05	11.05	12.05	13.05	14.05		17.05	18.05	19.05	20.05	21.59
Wickede (Ruhr)		0.05	1.05	2.05	11	11	11	11	11	11	11		11	11	11	11	22.05
Neheim-Hüsten		14	14	14	19	19	19	19	19	19	19		19	19	19	19	14
Arnsberg		21	21	21	25	25	25	25	25	25	25		25	25	25	25	21
Oeventrop Bahnhof		26	26	26	30	30	30	30	30	30	30	alle	30	30	30	30	26
Freienohl		31	31	31	35	35	35	35	35	35	35	60	35	35	35	35	31
Meschede		39	39	39	42	42	42	42	42	42	42	Min.	42	42	42	42	39
Bestwig	*an*	0.45	1.45	2.45	8.48	9.48	10.48	11.48	12.48	13.48	14.48		17.48	18.48	19.48	20.48	22.45
Bestwig	*ab*			7.50	8.50	9.50	10.50	11.50	12.50	13.50	14.50		17.50				
Bigge				58	58	58	58	58	58	58	58		58				
Siedlinghausen ▼				8.12	9.12	10.12	11.12	12.12	13.12	14.12	15.12		18.12				
Silbach ▼				18	18	18	18	18	18	18	18		18				
Winterberg	*an*			8.24	9.24	10.24	11.24	12.24	13.24	14.24	15.24		18.24				

am 24. und 31. Dezember Verkehr wie samstags
Hält in Siedlinghausen und Silbach nur auf Verlangen, bitte beim Triebfahrzeugführer melden bzw. bemerkbar machen

NB = nach Brilon Stadt

RE RE57

samstags | sonn- und feiertags

Haltestellen		Abfahrtszeiten																		
						NB		NB		NB		NB		NB	NB		NB	NB		
Dortmund Hbf	ab	22.23	23.23	0.23	1.23	7.41	8.41	9.41	10.41	11.41	12.41	13.41		16.41	17.41	18.41	19.41	21.23	22.23	
Dortmund Hörde Bf U		22.32	23.32	0.32	1.32	7.48	8.48	9.48	10.48	11.48	12.48	13.48		16.48	17.48	18.48	19.48	21.32	22.32	
Fröndenberg	*ab*	22.59	23.59	0.59	1.59	8.05	9.05	10.05	11.05	12.05	13.05	14.05		17.05	18.05	19.05	20.05	21.59	22.59	
Wickede (Ruhr)		23.05	0.05	1.05	2.05	11	11	11	11	11	11	11		11	11	11	11	22.05	23.05	
Neheim-Hüsten		14	14	14	14	19	19	19	19	19	19	19		19	19	19	19	14	14	
Arnsberg		21	21	21	21	25	25	25	25	25	25	25		25	25	25	25	21	21	
Oeventrop Bahnhof		26	26	26	26	30	30	30	30	30	30	30	alle	30	30	30	30	26	26	
Freienohl		31	31	31	31	35	35	35	35	35	35	35	60	35	35	35	35	31	31	
Meschede		39	39	39	39	42	42	42	42	42	42	42	Min.	42	42	42	42	39	39	
Bestwig	*an*	23.45	0.45	1.45	2.45	8.48	9.48	10.48	11.48	12.48	13.48	14.48		17.48	18.48	19.48	20.48	22.45	23.45	
Bestwig	*ab*					8.50	9.50	10.50	11.50	12.50	13.50	14.50		17.50		19.50				
Bigge						58	58	58	58	58	58	58		58		58				
Siedlinghausen ▼						9.12	10.12	11.12	12.12	13.12	14.12	15.12		18.12		20.12				
Silbach ▼						18	18	18	18	18	18	18		18		18				
Winterberg	*an*					9.24	10.24	11.24	12.24	13.24	14.24	15.24		18.24		20.24				

Hält in Siedlinghausen und Silbach nur auf Verlangen, bitte beim Triebfahrzeugführer melden bzw. bemerkbar machen

NB = nach Brilon Stadt

DB RE57

Dortmund - *Fröndenberg - Arnsberg - Bestwig - Winterberg*

RE RE57

RE RE57

sonn- und feiertags

Haltestellen		Abfahrtszeiten
Dortmund Hbf	ab	**23**.23
Dortmund Hörde Bf U		**23**.32
Fröndenberg	*ab*	**23**.59
Wickede (Ruhr)		**0**.05
Neheim-Hüsten		14
Arnsberg		21
Oeventrop Bahnhof		26
Freienohl		31
Meschede		39
Bestwig	*an*	**0**.45
Bestwig	*ab*	
Bigge		
Siedlinghausen ▼		
Silbach ▼		
Winterberg	*an*	

Hält in Siedlinghausen und Silbach nur auf Verlangen, bitte beim Triebfahrzeugführer melden bzw. bemerkbar machen

RE RE57

montags bis freitags

Haltestellen		Abfahrtszeiten																	
			AB		AB		AB		AB		AB		AB		AB	AB	AB	AB	AB
Winterberg	*ab*			**6**.19		**6**.54		**8**.31		**10**.31		**12**.31		**14**.31		**16**.31		**18**.31	
Silbach ▼				26		**7**.01		38		38		38		38		38		38	
Siedlinghausen ▼				35		06		43		43		43		43		43		43	
Bigge				49		21		59		59		59		59		59		59	
Bestwig	*an*			**6**.56		**7**.29		**9**.07		**11**.07		**13**.07		**15**.07		**17**.07		**19**.07	
Bestwig	*ab*	**5**.05	**6**.10	**6**.57	**7**.10		**8**.10	**9**.10	**10**.10	**11**.10	**12**.10	**13**.10	**14**.10	**15**.10	**16**.10	**17**.10	**18**.10	**19**.10	**20**.10
Meschede		12	17	**7**.04	17		17	17	17	17	17	17	17	17	17	17	17	17	17
Freienohl		19	24	11	24		24	24	24	24	24	24	24	24	24	24	24	24	24
Oeventrop Bahnhof		24	29	16	29		29	29	29	29	29	29	29	29	29	29	29	29	29
Arnsberg		29	34	21	34		34	34	34	34	34	34	34	34	34	34	34	34	34
Neheim-Hüsten		35	40	29	40		40	40	40	40	40	40	40	40	40	40	40	40	40
Wickede (Ruhr)		43	48	37	48		48	48	48	48	48	48	48	48	48	48	48	48	48
Fröndenberg	*an*	**5**.49	**6**.53	**7**.43	**7**.53		**8**.53	**9**.53	**10**.53	**11**.53	**12**.53	**13**.53	**14**.53	**15**.53	**16**.53	**17**.53	**18**.53	**19**.53	**20**.53
Dortmund Hörde Bf U		**6**.08	**7**.10		**8**.10		**9**.10	**10**.10	**11**.10	**12**.10	**13**.10	**14**.10	**15**.10	**16**.10	**17**.10	**18**.10	**19**.10	**20**.10	
Dortmund Hbf	an	**6**.16	**7**.20		**8**.20		**9**.20	**10**.20	**11**.20	**12**.20	**13**.20	**14**.20	**15**.20	**16**.20	**17**.20	**18**.20	**19**.20	**20**.20	

am 24. und 31. Dezember Verkehr wie samstags
Hält in Siedlinghausen und Silbach nur auf Verlangen, bitte beim Triebfahrzeugführer melden bzw. bemerkbar machen

AB = aus Brilon Stadt

RE RE57

mo-fr | **samstags**

Haltestellen		Abfahrtszeiten																	
		AB		AB		AB		AB		AB		AB		AB		AB		AB	
Winterberg	*ab*	**21**.31		**7**.31	**8**.31	**9**.31	**10**.31	**11**.31	**12**.31	**13**.31	**14**.31	**15**.31		**18**.31		**21**.31	
Silbach ▼		38		38	38	38	38	38	38	38	38	38		38		38	
Siedlinghausen ▼		43		43	43	43	43	43	43	43	43	43		43		43	
Bigge		59		59	59	59	59	59	59	59	59	59		59		59	
Bestwig	*an*	**22**.07		**8**.07	**9**.07	**10**.07	**11**.07	**12**.07	**13**.07	**14**.07	**15**.07	**16**.07		**19**.07		**22**.07	
Bestwig	*ab*	**22**.10	**7**.10	**8**.10	**9**.10	**10**.10	**11**.10	**12**.10	**13**.10	**14**.10	**15**.10	**16**.10		**19**.10	**20**.10		**22**.10
Meschede		17	17	17	17	17	17	17	17	17	17	17	alle	17	17		17
Freienohl		24	24	24	24	24	24	24	24	24	24	24	60	24	24		24
Oeventrop Bahnhof		29	29	29	29	29	29	29	29	29	29	29	Min.	29	29		29
Arnsberg		34	34	34	34	34	34	34	34	34	34	34		34	34		34
Neheim-Hüsten		40	40	40	40	40	40	40	40	40	40	40		40	40		40
Wickede (Ruhr)		48	48	48	48	48	48	48	48	48	48	48		48	48		48
Fröndenberg	*an*	**22**.53	**7**.53	**8**.53	**9**.53	**10**.53	**11**.53	**12**.53	**13**.53	**14**.53	**15**.53	**16**.53		**19**.53	**20**.53		**22**.53
Dortmund Hörde Bf U			**8**.10	**9**.10	**10**.10	**11**.10	**12**.10	**13**.10	**14**.10	**15**.10	**16**.10	**17**.10		**20**.10	**21**.10		
Dortmund Hbf	an		**8**.20	**9**.20	**10**.20	**11**.20	**12**.20	**13**.20	**14**.20	**15**.20	**16**.20	**17**.20		**20**.20	**21**.20		

am 24. und 31. Dezember Verkehr wie samstags
Hält in Siedlinghausen und Silbach nur auf Verlangen, bitte beim Triebfahrzeugführer melden bzw. bemerkbar machen

AB = aus Brilon Stadt

DB RE57

Winterberg - Bestwig - Arnsberg
Fröndenberg - **Dortmund**

RE RE57

RE RE57

sonn- und feiertags

Haltestellen		Abfahrtszeiten													
		AB		AB		AB		AB		AB		AB		AB	
Winterberg	*ab*			**9**.31	**10**.31	**11**.31	**12**.31	**13**.31	**14**.31	**15**.31		**18**.31		**21**.31	
Silbach ▼				38	38	38	38	38	38	38		38		38	
Siedlinghausen ▼				43	43	43	43	43	43	43		43		43	
Bigge				59	59	59	59	59	59	59		59		59	
Bestwig	*an*			**10**.07	**11**.07	**12**.07	**13**.07	**14**.07	**15**.07	**16**.07		**19**.07		**22**.07	
Bestwig	*ab*	**8**.10	**9**.10	**10**.10	**11**.10	**12**.10	**13**.10	**14**.10	**15**.10	**16**.10		**19**.10	**20**.10		**22**.10
Meschede		17	17	17	17	17	17	17	17	17	alle	17	17		17
Freienohl		24	24	24	24	24	24	24	24	24	60	24	24		24
Oeventrop Bahnhof		29	29	29	29	29	29	29	29	29	Min.	29	29		29
Arnsberg		34	34	34	34	34	34	34	34	34		34	34		34
Neheim-Hüsten		40	40	40	40	40	40	40	40	40		40	40		40
Wickede (Ruhr)		48	48	48	48	48	48	48	48	48		48	48		48
Fröndenberg	*an*	**8**.53	**9**.53	**10**.53	**11**.53	**12**.53	**13**.53	**14**.53	**15**.53	**16**.53		**19**.53	**20**.53		**22**.53
Dortmund Hörde Bf U		**9**.10	**10**.10	**11**.10	**12**.10	**13**.10	**14**.10	**15**.10	**16**.10	**17**.10		**20**.10	**21**.10		
Dortmund Hbf	an	**9**.20	**10**.20	**11**.20	**12**.20	**13**.20	**14**.20	**15**.20	**16**.20	**17**.20		**20**.20	**21**.20		

Hält in Siedlinghausen und Silbach nur auf Verlangen, bitte beim Triebfahrzeugführer melden bzw. bemerkbar machen

AB = aus Brilon Stadt

RB RB59 Hellweg - Bahn

DB-Kursbuchstrecke: 431

Anschlüsse siehe Haltestellenverzeichnis/Linienplan
Fahrradmitnahme begrenzt möglich

RB59 eurobahn

Dortmund - *Holzwickede - Unna - Soest* **und zurück**

RB RB59

RB RB59

montags bis freitags

Haltestellen		Abfahrtszeiten							
Dortmund Hbf DB S U	ab	0.04	5.04	6.04	6.45		20.04		23.04
Dortmund Signal-Iduna-Park		12	12	12	50		12		12
Dortmund Hörde Bf U		15	15	15	6.53		15		15
Dortmund Aplerbeck Bf		19	19	19	|		19		19
Dortmund Sölde Bf		23	23	23	6.59		23		23
Holzwickede, Holzwickede Bf		27	27	27	7.02	usw.	27	alle	27
Unna S	an	0.31	5.31	6.31	7.06	bis	20.31	60	23.31
Unna S	ab	0.32	5.32	6.32	7.07		20.32	Min.	23.32
Lünern Bf		36	36	36	10		36		36
Hemmerde Bf		0.39	5.39	6.39	7.14		20.39		23.39
Werl Bf		0.44	5.44	6.44	7.19		20.44		23.44
Westönnen Bf		47	47	47	22		47		47
Soest Bf	*an*	0.54	5.54	6.54	7.29		20.54		23.54

RB RB59

samstags

Haltestellen		Abfahrtszeiten																	
Dortmund Hbf DB S U	ab	1.04	2.04	5.04		10.04	10.45	11.04		19.45	20.04		23.04	0.04	1.04	2.04	7.04		23.04
Dortmund Signal-Iduna-Park		12	12	12		12	50	12		50	12		12	12	12	12	12		12
Dortmund Hörde Bf U		15	15	15		15	10.53	15		19.53	15		15	15	15	15	15		15
Dortmund Aplerbeck Bf		19	19	19		19	|	19		|	19		19	19	19	19	19		19
Dortmund Sölde Bf		23	23	23		23	10.59	23		19.59	23		23	23	23	23	23		23
Holzwickede, Holzwickede Bf		27	27	27	alle	27	11.02	27	usw.	20.02	27	alle	27	27	27	27	27	alle	27
Unna S	an	1.31	2.32	5.31	60	10.31	11.06	11.31	bis	20.06	20.31	60	23.31	0.31	1.31	2.32	7.31	60	23.31
Unna S	ab	1.32		5.32	Min.	10.32	11.07	11.32		20.07	20.32	Min.	23.32	0.32	1.32		7.32	Min.	23.32
Lünern Bf		36		36		36	10	36		10	36		36	36	36		36		36
Hemmerde Bf		1.39		5.39		10.39	11.14	11.39		20.14	20.39		23.39	0.39	1.39		7.39		23.39
Werl Bf		1.44		5.44		10.44	11.19	11.44		20.19	20.44		23.44	0.44	1.44		7.44		23.44
Westönnen Bf		47		47		47	22	47		22	47		47	47	47		47		47
Soest Bf	*an*	1.54		5.54		10.54	11.29	11.54		20.29	20.54		23.54	0.54	1.54		7.54		23.54

RB RB59

montags bis freitags

Haltestellen		Abfahrtszeiten														
Soest Bf	*ab*	0.03	5.03	5.43		19.03		23.03	0.03	1.03		5.03		9.03	9.43	10.03		18.43
Westönnen Bf		11	11	50		11		11	11	11		11		11	50	11		50
Werl Bf		0.14	5.14	5.54		19.14		23.14	0.14	1.14		5.14		9.14	9.54	10.14		18.54
Hemmerde Bf		0.19	5.19	5.59		19.19		23.19	0.19	1.19		5.19		9.19	9.59	10.19		18.59
Lünern Bf		22	22	6.03		22		22	22	22		22		22	10.03	22		19.03
Unna S	an	0.26	5.26	6.06	usw.	19.26	alle	23.26	0.26	1.26		5.26	alle	9.26	10.06	10.26	usw.	19.06
Unna S		27	27	07	bis	27	60	27	27	27	2.37	27	60	27	07	27	bis	07
Holzwickede, Holzwickede Bf		32	32	12		32	Min.	32	32	32	42	32	Min.	32	12	32		12
Dortmund Sölde Bf		35	35	6.15		35		35	35	35	45	35		35	10.15	35		19.15
Dortmund Aplerbeck Bf		38	38	|		38		38	38	38	48	38		38	|	38		|
Dortmund Hörde Bf U		43	43	6.22		43		43	43	43	53	43		43	10.22	43		19.22
Dortmund Signal-Iduna-Park		46	46	26		46		46	46	46	56	46		46	26	46		26
Dortmund Hbf DB S U	an	0.51	5.51	6.30		19.51		23.51	0.51	1.51	3.01	5.51		9.51	10.30	10.51		19.30

RB RB59

samstags / sonn- und feiertags

Haltestellen		Abfahrtszeiten											
Soest Bf	*ab*	19.03		23.03	0.03	1.03		7.03		23.03
Westönnen Bf		11		11	11	11		11		11
Werl Bf		19.14		23.14	0.14	1.14		7.14		23.14
Hemmerde Bf		19.19		23.19	0.19	1.19		7.19		23.19
Lünern Bf		22		22	22	22		22		22
Unna S	an	19.26	alle	23.26	0.26	1.26		7.26	alle	23.26
Unna S		27	60	27	27	27	2.37	27	60	27
Holzwickede, Holzwickede Bf		32	Min.	32	32	32	42	32	Min.	32
Dortmund Sölde Bf		35		35	35	35	45	35		35
Dortmund Aplerbeck Bf		38		38	38	38	48	38		38
Dortmund Hörde Bf U		43		43	43	43	53	43		43
Dortmund Signal-Iduna-Park		46		46	46	46	56	46		46
Dortmund Hbf DB S U	an	19.51		23.51	0.51	1.51	3.01	7.51		23.51

S1

DB-Kursbuchstrecke: 450.1

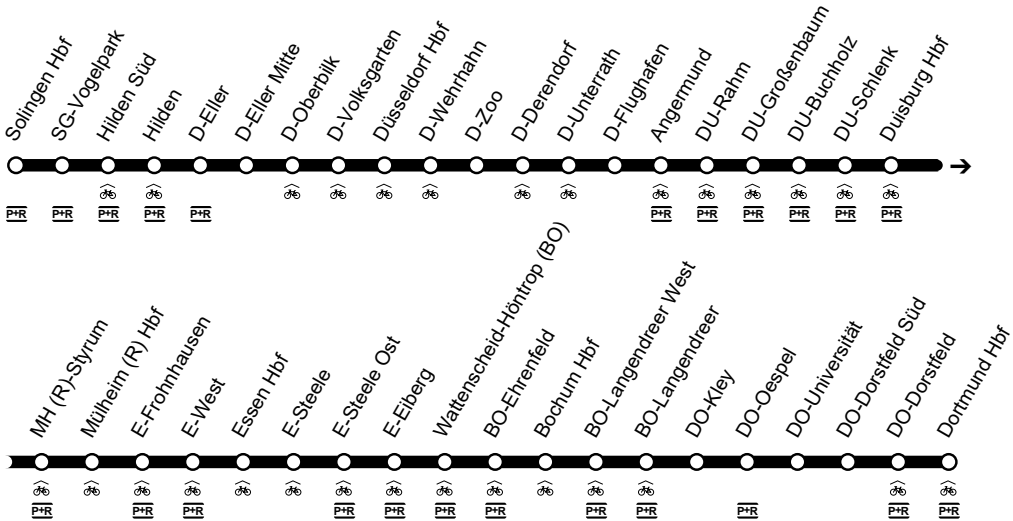

Fortsetzung

und zurück

Anschlüsse siehe Haltestellenverzeichnis/Linienplan
Fahrradbeförderung ganztägig

S1

DB

Solingen - Düsseldorf Hbf - D-Flughafen -
Duisburg - Mülheim - Essen - Bochum - Dortmund

und zurück

S1

S S1

montags bis freitags

➔

Haltestellen		Abfahrtszeiten												
Solingen Hbf	ab	0.13	1.13	3.13	4.13			5.13	5.33	5.53	6.13	6.33	6.53	6.53
SG-Vogelpark		16	16	16	16			16	36	56	16	36	56	56
Hilden Süd S		19	19	19	19			19	40	6.01	20	40	7.00	7.01
Hilden		22	22	22	22			22	42	02	22	42	02	02
D-Eller		26	26	26	26			26	46	06	26	46	06	06
D-Eller Mitte		28	28	28	28			28	48	08	28	48	08	08
D-Oberbilk		31	31	31	31			31	51	11	31	51	11	11
D-Volksgarten		33	33	33	33			33	53	13	33	53	13	13
Düsseldorf Hbf 🚲	an	0.35	1.35	3.35	4.35			5.35	5.55	6.15	6.35	6.55	7.15	7.15
Düsseldorf Hbf 🚲	ab	0.37	1.37	3.37	4.37	4.57	5.17	5.37	5.57	6.17	6.37	6.57	7.17	7.17
D-Wehrhahn		39	39	39	39	59	19	39	59	19	39	59	19	19
D-Zoo		41	41	41	41	5.01	21	41	6.01	21	41	7.01	21	21
D-Derendorf		43	43	43	43	03	23	43	03	23	43	03	23	23
D-Unterrath		46	46	46	46	06	26	46	06	26	46	06	26	26
D-Flughafen	ab	0.48	1.48	3.48	4.48	5.08	5.28	5.48	6.08	6.28	6.48	7.08	7.28	7.28
Angermund		52	52	52	52	12	32	52	12	32	52	12	32	32
DU-Rahm		54	54	54	54	14	34	54	14	34	54	14	34	34
DU-Großenbaum		58	58	58	58	18	38	58	18	38	58	18	38	38
DU-Buchholz		1.01	2.01	4.01	5.01	21	41	6.01	21	41	7.01	21	41	41
DU-Schlenk		03	03	03	03	23	43	03	23	43	03	23	43	43
Duisburg Hbf	an	1.06	2.06	4.06	5.06	5.26	5.46	6.06	6.26	6.46	7.06	7.26	7.46	7.46
Duisburg Hbf	ab	1.07	2.07	4.07	4.37	5.07	5.37	6.07	6.37		7.07	7.37		
MH-Styrum		12	12	12	42	12	42	12	42		12	42		
Mülheim Hauptbahnhof		15	15	15	45	15	45	15	45		15	45		
E-Frohnhausen		20	20	20	50	20	50	20	50		20	50		
E-West		22	22	22	52	22	52	22	52		22	52		
Essen Hbf	an	1.24	2.24	4.24	4.54	5.24	5.54	6.24	6.54		7.24	7.54		

DB Solingen - Düsseldorf Hbf - D-Flughafen - Duisburg - Mülheim - Essen - Bochum - Dortmund S

S1 S1

Essen Hbf	ab	1.25	2.25	4.25	4.55	5.25	5.55	6.10	6.25	6.39	6.55	7.10	7.25	7.39	7.55
E-Steele		29	29	29	59	29	59	14	29	44	59	14	29	44	59
E-Steele Ost		31	31	31	5.01	31	6.01	16	31	46	7.01	16	31	46	8.01
E-Eiberg		34	34	34	04	34	04	19	34	49	04	19	34	49	04
Wattenscheid-Höntrop		37	37	37	07	37	07	22	37	52	07	22	37	52	07
BO-Ehrenfeld		41	41	41	11	41	11	26	41	56	11	26	41	56	11
Bochum Hbf	an	1.42	2.42	4.42	5.12	5.42	6.12	6.27	6.42	6.57	7.12	7.27	7.42	7.57	8.12
Bochum Hbf	ab	1.43	2.43	4.43	5.13	5.43	6.13	6.28	6.43	6.58	7.13	7.28	7.43	7.58	8.13
BO-Langendreer West		48	48	48	18	48	18	33	48	7.03	18	33	48	8.03	18
BO-Langendreer		50	50	50	20	50	20	35	50	05	20	35	50	05	20
DO-Kley		53	53	53	23	53	23	38	53	08	23	38	53	08	23
DO-Oespel		55	55	55	25	55	25	40	55	10	25	40	55	10	25
DO-Universität		58	58	58	28	58	28	43	58	13	28	43	58	13	28
DO-Dorstfeld Süd		2.00	3.00	5.00	30	6.00	30	45	7.00	15	30	45	8.00	15	30
DO-Dorstfeld		02	02	02	32	02	32	47	02	17	32	47	02	17	32
Dortmund Hbf	an	2.05	3.05	5.05	5.35	6.05	6.35	6.50	7.05	7.20	7.35	7.50	8.05	8.20	8.35

S1

Solingen - Düsseldorf Hbf - D-Flughafen - Duisburg - Mülheim - Essen - Bochum - Dortmund

S1

S S1

montags bis freitags

Haltestellen		Abfahrtszeiten										
Solingen Hbf	ab	7.03	7.13	7.23	7.33	7.43	7.53	8.03	8.13	8.33	8.53	9.13
SG-Vogelpark		06	16	26	36	46	56	06	16	36	56	16
Hilden Süd S		09	20	30	39	49	8.00	10	20	39	9.00	20
Hilden		12	22	32	42	52	02	12	22	42	02	22
D-Eller		16	26	36	46	56	06	16	26	46	06	26
D-Eller Mitte		18	28	38	48	58	08	18	28	48	08	28
D-Oberbilk		21	31	41	51	8.01	11	21	31	51	11	31
D-Volksgarten		23	33	43	53	03	13	23	33	53	13	33
Düsseldorf Hbf	an	7.25	7.35	7.44	7.55	8.04	8.15	8.24	8.35	8.55	9.15	9.35
Düsseldorf Hbf	ab	7.26	7.37	7.46	7.57	8.05	8.17	8.25	8.37	8.57	9.17	9.37
D-Wehrhahn		7.28	39	7.48	59	8.08	19	8.28	39	59	19	39
D-Zoo			41		8.01		21		41	9.01	21	41
D-Derendorf			43		03		23		43	03	23	43
D-Unterrath			46		06		26		46	06	26	46
D-Flughafen	ab		7.48		8.08		8.28		8.48	9.08	9.28	9.48
Angermund			52		12		32		52	12	32	52
DU-Rahm			54		14		34		54	14	34	54
DU-Großenbaum			58		18		38		58	18	38	58
DU-Buchholz			8.01		21		41		9.01	21	41	10.01
DU-Schlenk			03		23		43		03	23	43	03
Duisburg Hbf	an		8.06		8.26		8.46		9.06	9.26	9.46	10.06
Duisburg Hbf	ab		8.07		8.37				9.07	9.37		10.07
MH-Styrum			12		42				12	42		12
Mülheim Hauptbahnhof			15		45				15	45		15
E-Frohnhausen			20		50				20	50		20
E-West			22		52				22	52		22
Essen Hbf	an		8.24		8.54				9.24	9.54		10.24

Solingen - Düsseldorf Hbf - D-Flughafen - Duisburg - Mülheim - Essen - Bochum - Dortmund

S1

Essen Hbf	ab	8.10	8.25	8.39	8.55	9.10	9.25	9.39	9.55	10.10	10.25	10.39
E-Steele		14	29	44	59	14	29	44	59	14	29	44
E-Steele Ost		16	31	46	9.01	16	31	46	10.01	16	31	46
E-Eiberg		19	34	49	04	19	34	49	04	19	34	49
Wattenscheid-Höntrop		22	37	52	07	22	37	52	07	22	37	52
BO-Ehrenfeld		26	41	56	11	26	41	56	11	26	41	56
Bochum Hbf	an	8.27	8.42	8.57	9.12	9.27	9.42	9.57	10.12	10.27	10.42	10.57
Bochum Hbf	ab	8.28	8.43	8.58	9.13	9.28	9.43	9.58	10.13	10.28	10.43	10.58
BO-Langendreer West		33	48	9.03	18	33	48	10.03	18	33	48	11.03
BO-Langendreer		35	50	05	20	35	50	05	20	35	50	05
DO-Kley		38	53	08	23	38	53	08	23	38	53	08
DO-Oespel		40	55	10	25	40	55	10	25	40	55	10
DO-Universität		43	58	13	28	43	58	13	28	43	58	13
DO-Dorstfeld Süd		45	9.00	15	30	45	10.00	15	30	45	11.00	15
DO-Dorstfeld		47	02	17	32	47	02	17	32	47	02	17
Dortmund Hbf	an	8.50	9.05	9.20	9.35	9.50	10.05	10.20	10.35	10.50	11.05	11.20

S1

Solingen - Düsseldorf Hbf - D-Flughafen - Duisburg - Mülheim - Essen - Bochum - Dortmund

S1

S1

montags bis freitags

Haltestellen		Abfahrtszeiten														
Solingen Hbf	ab	9.33	9.53	10.13		11.33	11.53		12.13	12.33	12.53		17.53	18.13	18.33
SG-Vogelpark		36	56	16		36	56		16	36	56		56	16	36
Hilden Süd S		39	59	19		39	12.00		19	39	59		59	19	39
Hilden		42	10.02	22		42	02		22	42	13.02		18.02	22	42
D-Eller		46	06	26		46	06		26	46	06		06	26	46
D-Eller Mitte		48	08	28		48	08		28	48	08		08	28	48
D-Oberbilk		51	11	31		51	11		31	51	11		11	31	51
D-Volksgarten		53	13	33		53	13		33	53	13		13	33	53
Düsseldorf Hbf	an	9.55	10.15	10.35		11.55	12.15		12.35	12.55	13.15		18.15	18.35	18.55
Düsseldorf Hbf	ab	9.57	10.17	10.37		11.57	12.17		12.37	12.57	13.17		18.17	18.37	18.57
D-Wehrhahn		59	19	39		59	19		39	59	19		19	39	59
D-Zoo		10.01	21	41		12.01	21		41	13.01	21		21	41	19.01
D-Derendorf		03	23	43	usw.	03	23		43	03	23	usw.	23	43	03
D-Unterrath		06	26	46	bis	06	26		46	06	26	bis	26	46	06
D-Flughafen	ab	10.08	10.28	10.48		12.08	12.28		12.48	13.08	13.28		18.28	18.48	19.08
Angermund		12	32	52		12	32		52	12	32		32	52	12
DU-Rahm		14	34	54		14	34		54	14	34		34	54	14
DU-Großenbaum		18	38	58		18	38		58	18	38		38	58	18
DU-Buchholz		21	41	11.01		21	41		13.01	21	41		41	19.01	21
DU-Schlenk		23	43	03		23	43		03	23	43		43	03	23
Duisburg Hbf	an	10.26	10.46	11.06		12.26	12.46		13.06	13.26	13.46		18.46	19.06	19.26
Duisburg Hbf	ab	10.37		11.07		12.37			13.07	13.37				19.07	19.37
MH-Styrum		42		12		42			12	42				12	42
Mülheim Hauptbahnhof		45		15		45			15	45				15	45
E-Frohnhausen		50		20		50			20	50				20	50
E-West		52		22		52			22	52				22	52
Essen Hbf	an	10.54		11.24		12.54			13.24	13.54				19.24	19.54

DB Solingen - Düsseldorf Hbf - D-Flughafen - Duisburg - Mülheim - Essen - Bochum - Dortmund S

S1

Essen Hbf	ab	**10**.55	**11**.10	**11**.25	**11**.39		**12**.55	**13**.10	**13**.25	**13**.39	**13**.55	**14**.10		**19**.25	**19**.55
E-Steele		59	14	29	44		59	14	29	44	59	14		29	59
E-Steele Ost		**11**.01	16	31	46		**13**.01	16	31	46	**14**.01	16		31	**20**.01
E-Eiberg		04	19	34	49		04	19	34	49	04	19		34	04
Wattenscheid-Höntrop		07	22	37	52		07	22	37	52	07	22		37	07
BO-Ehrenfeld		11	26	41	56		11	26	41	56	11	26		41	11
Bochum Hbf	an	**11**.12	**11**.27	**11**.42	**11**.57	usw.	**13**.12	**13**.27	**13**.42	**13**.57	**14**.12	**14**.27	usw.	**19**.42	**20**.12
Bochum Hbf	ab	**11**.13	**11**.28	**11**.43	**11**.58	bis	**13**.13	**13**.28	**13**.43	**13**.58	**14**.13	**14**.28	bis	**19**.43	**20**.13
BO-Langendreer West		18	33	48	**12**.03		18	33	48	**14**.03	18	33		48	18
BO-Langendreer		20	35	50	05		20	35	50	05	20	35		50	20
DO-Kley		23	38	53	08		23	38	53	08	23	38		53	23
DO-Oespel		25	40	55	10		25	40	55	10	25	40		55	25
DO-Universität		28	43	58	13		28	43	58	13	28	43		58	28
DO-Dorstfeld Süd		30	45	**12**.00	15		30	45	**14**.00	15	30	45		**20**.00	30
DO-Dorstfeld		32	47	02	17		32	47	02	17	32	47		02	32
Dortmund Hbf	an	**11**.35	**11**.50	**12**.05	**12**.20		**13**.35	**13**.50	**14**.05	**14**.20	**14**.35	**14**.50		**20**.05	**20**.35

S1

Solingen - Düsseldorf Hbf - D-Flughafen - Duisburg - Mülheim - Essen - Bochum - Dortmund

S1

S1

S1

montags bis freitags | samstags | sonn- und feiertags

Haltestellen		Abfahrtszeiten														
Solingen Hbf	ab	**18**.53	**19**.13		**23**.13		**0**.13		**4**.13		**23**.13		**0**.13		**5**.13		**23**.13
SG-Vogelpark		56	16		16		16		16		16		16		16		16
Hilden Süd S		59	19		19		19		19		19		19		19		19
Hilden		**19**.02	22		22		22		22		22		22		22		22
D-Eller		06	26		26		26		26		26		26		26		26
D-Eller Mitte		08	28		28		28		28		28		28		28		28
D-Oberbilk		11	31		31		31		31		31		31		31		31
D-Volksgarten		13	33		33		33		33		33		33		33		33
Düsseldorf Hbf	an	**19**.15	**19**.35		**23**.35		**0**.35		**4**.35		**23**.35		**0**.35		**5**.35		**23**.35
Düsseldorf Hbf	ab	**19**.17	**19**.37		**23**.37		**0**.37		**4**.37		**23**.37		**0**.37		**5**.37		**23**.37
D-Wehrhahn		19	39		39		39		39		39		39		39		39
D-Zoo		21	41		41		41		41		41		41		41		41
D-Derendorf		23	43	alle	43		43	alle	43	alle	43		43	alle	43	alle	43
D-Unterrath		26	46	30	46		46	60	46	30	46		46	60	46	30	46
D-Flughafen	ab	**19**.28	**19**.48	Min.	**23**.48		**0**.48	Min.	**4**.48	Min.	**23**.48		**0**.48	Min.	**5**.48	Min.	**23**.48
Angermund		32	52		52		52		52		52		52		52		52
DU-Rahm		34	54		54		54		54		54		54		54		54
DU-Großenbaum		38	58		58		58		58		58		58		58		58
DU-Buchholz		41	**20**.01		**0**.01		**1**.01		**5**.01		**0**.01		**1**.01		**6**.01		**0**.01
DU-Schlenk		43	03		03		03		03		03		03		03		03
Duisburg Hbf	an	**19**.46	**20**.06		**0**.06		**1**.06		**5**.06		**0**.06		**1**.06		**6**.06		**0**.06
Duisburg Hbf	ab		**20**.07		**0**.07		**1**.07		**5**.07		**0**.07		**1**.07		**6**.07		**0**.07
MH-Styrum			12		12		12		12		12		12		12		12
Mülheim Hauptbahnhof			15		15		15		15		15		15		15		15
E-Frohnhausen			20		20		20		20		20		20		20		20
E-West			22		22		22		22		22		22		22		22
Essen Hbf	an		**20**.24		**0**.24		**1**.24		**5**.24		**0**.24		**1**.24		**6**.24		**0**.24

DB Solingen - Düsseldorf Hbf - D-Flughafen - Duisburg - Mülheim - Essen - Bochum - Dortmund S1

S1

Essen Hbf	ab	**20**.25		**0**.25	**1**.25		**5**.25		**0**.25	**1**.25		**6**.25		**0**.25
E-Steele		29		29	29		29		29	29		29		29
E-Steele Ost		31		31	31		31		31	31		31		31
E-Eiberg		34		34	34		34		34	34		34		34
Wattenscheid-Höntrop		37		37	37		37		37	37		37		37
BO-Ehrenfeld		41		41	41		41		41	41		41		41
Bochum Hbf	an	**20**.42	alle	**0**.42	**1**.42	alle	**5**.42	alle	**0**.42	**1**.42	alle	**6**.42	alle	**0**.42
Bochum Hbf	ab	**20**.43	30	**0**.43	**1**.43	60	**5**.43	30	**0**.43	**1**.43	60	**6**.43	30	**0**.43
BO-Langendreer West		48	Min.	48	48	Min.	48	Min.	48	48	Min.	48	Min.	48
BO-Langendreer		50		50	50		50		50	50		50		50
DO-Kley		53		53	53		53		53	53		53		53
DO-Oespel		55		55	55		55		55	55		55		55
DO-Universität		58		58	58		58		58	58		58		58
DO-Dorstfeld Süd		**21**.00		**1**.00	**2**.00		**6**.00		**1**.00	**2**.00		**7**.00		**1**.00
DO-Dorstfeld		02		02	02		02		02	02		02		02
Dortmund Hbf	an	**21**.05		**1**.05	**2**.05		**6**.05		**1**.05	**2**.05		**7**.05		**1**.05

S1

S S1

montags bis freitags

Haltestellen		Abfahrtszeiten																
Dortmund Hbf	ab	**0**.56	**1**.56		**3**.56		**4**.26	**4**.56		**5**.26	**5**.56	**6**.11		**6**.26	**6**.41			
DO-Dorstfeld		59	59		59		29	59		29	59	14		29	44			
DO-Dorstfeld Süd		**1**.01	**2**.01		**4**.01		31	**5**.01		31	**6**.01	16		31	46			
DO-Universität		03	03		03		33	03		33	03	18		33	48			
DO-Oespel		05	05		05		35	05		35	05	20		35	50			
DO-Kley		07	07		07		37	07		37	07	22		37	52			
BO-Langendreer		11	11		11		41	11		41	11	26		41	56			
BO-Langendreer West		13	13		13		43	13		43	13	28		43	58			
Bochum Hbf	an	**1**.17	**2**.17		**4**.17		**4**.47	**5**.17		**5**.47	**6**.17	**6**.32		**6**.47	**7**.02			
Bochum Hbf	ab	**1**.18	**2**.18		**4**.18		**4**.48	**5**.18		**5**.48	**6**.18	**6**.33		**6**.48	**7**.03			
BO-Ehrenfeld		20	20		20		50	20		50	20	35		50	05	usw.		
Wattenscheid-Höntrop		24	24		24		54	24		54	24	39		54	09	bis		
E-Eiberg		27	27		27		57	27		57	27	42		57	12			
E-Steele Ost		29	29		29		59	29		59	29	44		59	14			
E-Steele		31	31		31		**5**.01	31		**6**.01	31	46		**7**.01	17			
Essen Hbf	an	**1**.35	**2**.35		**4**.35		**5**.05	**5**.35		**6**.05	**6**.35	**6**.51		**7**.05	**7**.21			
Essen Hbf	ab	**1**.36		**3**.36	**4**.36		**5**.06	**5**.36		**6**.06	**6**.36			**7**.06				
E-West		39		39	39		09	39		09	39			09				
E-Frohnhausen		41		41	41		11	41		11	41			11				
Mülheim Hauptbahnhof		46		46	46		16	46		16	46			16				
MH-Styrum		49		49	49		19	49		19	49			19				
Duisburg Hbf	an	**1**.54		**3**.54	**4**.54		**5**.24	**5**.54		**6**.24	**6**.54			**7**.24				
Duisburg Hbf	ab	**1**.55		**3**.55	**4**.55	**5**.15	**5**.35	**5**.55	**6**.15	**6**.25	**6**.55		**7**.15	**7**.25				**15**.15
DU-Schlenk		**1**.58		**3**.58	**4**.58	**5**.18	**5**.38	**5**.58	**6**.18	**6**.28	**6**.58		**7**.18	**7**.28				**15**.18

Dortmund - Bochum - Essen - Mülheim - Duisburg
D-Flughafen - Düsseldorf Hbf - Solingen

S1

DU-Buchholz		2.00	4.00		5.00	5.20	5.40	6.00	6.20	6.30	7.00	7.20	7.30		15.20
DU-Großenbaum		03	03		03	23	43	03	23	33	03	23	33		23
DU-Rahm		05	05		05	25	45	05	25	35	05	25	35		25
Angermund		08	08		08	28	48	08	28	38	08	28	38		28
D-Flughafen		12	12		12	32	52	12	32	42	12	32	42		32
D-Unterrath		14	14		14	34	54	14	34	44	14	34	44		34
D-Derendorf		17	17		17	37	57	17	37	47	17	37	47		37
D-Zoo		19	19		19	39	59	19	39	49	19	39	49		39
D-Wehrhahn		22	22		22	42	6.02	22	42	52	22	42	52	usw.	42
Düsseldorf Hbf 🚲	an	2.23	4.23		5.23	5.43	6.03	6.23	6.43	6.53	7.23	7.43	7.53	bis	15.43
Düsseldorf Hbf 🚲	ab			4.48	5.05	5.25	5.45	6.05	6.25	6.45	6.55	7.25	7.45	7.55		15.45
D-Volksgarten				50	07	27	47	07	27	47	57	27	47	57		47
D-Oberbilk				52	09	29	49	09	29	49	59	29	49	59		49
D-Eller Mitte				54	12	32	52	12	32	52	7.02	32	52	8.02		52
D-Eller				56	14	34	54	14	34	54	04	34	54	04		54
Hilden				5.00	18	38	58	18	38	58	08	38	58	08		58
Hilden Süd S				02	20	40	6.00	20	40	7.00	10	40	8.00	10		16.00
SG-Vogelpark				06	24	44	04	24	44	04	14	44	04	14		04
Solingen Hbf	an			5.08	5.27	5.47	6.07	6.27	6.47	7.07	7.17	7.47	8.07	8.17		16.07

S1

S S1

montags bis freitags

Haltestellen		Abfahrtszeiten															
Dortmund Hbf	ab	**14**.26	**14**.41	**14**.56	**15**.11		**16**.41	**16**.56	**17**.11	**17**.26	**17**.41	**17**.56	**18**.11	**18**.26	**18**.41	**18**.56
DO-Dorstfeld		29	44	59	14		44	59	14	29	44	59	14	29	44	59
DO-Dorstfeld Süd		31	46	**15**.01	16		46	**17**.01	16	31	46	**18**.01	16	31	46	**19**.01
DO-Universität		33	48	03	18		48	03	18	33	48	03	18	33	48	03
DO-Oespel		35	50	05	20		50	05	20	35	50	05	20	35	50	05
DO-Kley		37	52	07	22		52	07	22	37	52	07	22	37	52	07
BO-Langendreer		41	56	11	26		56	11	26	41	56	11	26	41	56	11
BO-Langendreer West		43	58	13	28		58	13	28	43	58	13	28	43	58	13
Bochum Hbf	an	**14**.47	**15**.02	**15**.17	**15**.32		**17**.02	**17**.17	**17**.32	**17**.47	**18**.02	**18**.17	**18**.32	**18**.47	**19**.02	**19**.17
Bochum Hbf	ab	**14**.48	**15**.03	**15**.18	**15**.33		**17**.03	**17**.18	**17**.33	**17**.48	**18**.03	**18**.18	**18**.33	**18**.48	**19**.03	**19**.18
BO-Ehrenfeld		50	05	20	35	usw.	05	20	35	50	05	20	35	50	05	20
Wattenscheid-Höntrop		54	09	24	39	bis	09	24	39	54	09	24	39	54	09	24
E-Eiberg		57	12	27	42		12	27	42	57	12	27	42	57	12	27
E-Steele Ost		59	14	29	44		14	29	44	59	14	29	44	59	14	29
E-Steele		**15**.01	17	31	46		17	31	46	**18**.01	17	31	46	**19**.01	17	31
Essen Hbf	an	**15**.05	**15**.21	**15**.35	**15**.51		**17**.21	**17**.35	**17**.51	**18**.05	**18**.21	**18**.35	**18**.51	**19**.05	**19**.21	**19**.35
Essen Hbf	ab	**15**.06		**15**.36				**17**.36		**18**.06		**18**.36		**19**.06		**19**.36
E-West		09		39				39		09		39		09		39
E-Frohnhausen		11		41				41		11		41		11		41
Mülheim Hauptbahnhof		16		46				46		16		46		16		46
MH-Styrum		19		49				49		19		49		19		49
Duisburg Hbf	an	**15**.24		**15**.54				**17**.54		**18**.24		**18**.54		**19**.24		**19**.54
Duisburg Hbf	ab	**15**.25		**15**.55	**16**.15			**17**.55	**18**.15	**18**.25		**18**.55		**19**.25		**19**.55
DU-Schlenk		**15**.28		**15**.58	**16**.18			**17**.58	**18**.18	**18**.28		**18**.58		**19**.28		**19**.58

Dortmund - Bochum - Essen - Mülheim - Duisburg
D-Flughafen - Düsseldorf Hbf - Solingen

S1

DU-Buchholz		**15**.30		**16**.00	**16**.20		**18**.00	**18**.20	**18**.30	**19**.00	**19**.30	**20**.00
DU-Großenbaum		33		03	23		03	23	33	03	33	03
DU-Rahm		35		05	25		05	25	35	05	35	05
Angermund		38		08	28		08	28	38	08	38	08
D-Flughafen		42		12	32		12	32	42	12	42	12
D-Unterrath		44		14	34		14	34	44	14	44	14
D-Derendorf		47		17	37		17	37	47	17	47	17
D-Zoo		49		19	39		19	39	49	19	49	19
D-Wehrhahn		52	**16**.12	22	42	usw.	22	42	52	22	52	22
Düsseldorf Hbf	an	**15**.53	**16**.13	**16**.23	**16**.43	bis	**18**.23	**18**.43	**18**.53	**19**.23	**19**.53	**20**.23
Düsseldorf Hbf	ab	**15**.55	**16**.14	**16**.25	**16**.45		**18**.25	**18**.45	**18**.55	**19**.25	**19**.55	**20**.25
D-Volksgarten		57	16	27	47		27	47	57	27	57	27
D-Oberbilk		59	18	29	49		29	49	59	29	59	29
D-Eller Mitte		**16**.02	21	32	52		32	52	**19**.02	32	**20**.02	32
D-Eller		04	23	34	54		34	54	04	34	04	34
Hilden		08	27	38	58		38	58	08	38	08	38
Hilden Süd S		10	29	40	**17**.00		40	**19**.00	10	40	10	40
SG-Vogelpark		14	34	44	04		44	04	14	44	14	44
Solingen Hbf	an	**16**.17	**16**.36	**16**.47	**17**.07		**18**.47	**19**.07	**19**.17	**19**.47	**20**.17	**20**.47

S1

S S1

montags bis freitags | samstags

Haltestellen		Abfahrtszeiten													
Dortmund Hbf	ab	**19**.26	**19**.56	**20**.26		**22**.56	**23**.26	**23**.56	**0**.56		**3**.56	**4**.56		**22**.56	**23**.26	**23**.56
DO-Dorstfeld		29	59	29		59	29	59	59		59	59		59	29	59
DO-Dorstfeld Süd		31	**20**.01	31		**23**.01	31	**0**.01	**1**.01		**4**.01	**5**.01		**23**.01	31	**0**.01
DO-Universität		33	03	33		03	33	03	03		03	03		03	33	03
DO-Oespel		35	05	35		05	35	05	05		05	05		05	35	05
DO-Kley		37	07	37		07	37	07	07		07	07		07	37	07
BO-Langendreer		41	11	41		11	41	11	11		11	11		11	41	11
BO-Langendreer West		43	13	43		13	43	13	13		13	13		13	43	13
Bochum Hbf	an	**19**.47	**20**.17	**20**.47		**23**.17	**23**.47	**0**.17	**1**.17		**4**.17	**5**.17		**23**.17	**23**.47	**0**.17
Bochum Hbf	ab	**19**.48	**20**.18	**20**.48		**23**.18	**23**.48	**0**.18	**1**.18		**4**.18	**5**.18		**23**.18	**23**.48	**0**.18
BO-Ehrenfeld		50	20	50	alle	20	50	20	20	alle	20	20	alle	20	50	20
Wattenscheid-Höntrop		54	24	54	30	24	54	24	24	60	24	24	30	24	54	24
E-Eiberg		57	27	57	Min.	27	57	27	27	Min.	27	27	Min.	27	57	27
E-Steele Ost		59	29	59		29	59	29	29		29	29		29	59	29
E-Steele		**20**.01	31	**21**.01		31	**0**.01	31	31		31	31		31	**0**.01	31
Essen Hbf	an	**20**.05	**20**.35	**21**.05		**23**.35	**0**.05	**0**.35	**1**.35		**4**.35	**5**.35		**23**.35	**0**.05	**0**.35
Essen Hbf	ab	**20**.06	**20**.36	**21**.06		**23**.36	**0**.06	**0**.36	**1**.36		**4**.36	**5**.36		**23**.36	**0**.06	**0**.36
E-West		09	39	09		39	09	39	39		39	39		39	09	39
E-Frohnhausen		11	41	11		41	11	41	41		41	41		41	11	41
Mülheim Hauptbahnhof		16	46	16		46	16	46	46		46	46		46	16	46
MH-Styrum		19	49	19		49	19	49	49		49	49		49	19	49
Duisburg Hbf	an	**20**.24	**20**.54	**21**.24		**23**.54	**0**.24	**0**.54	**1**.54		**4**.54	**5**.54		**23**.54	**0**.24	**0**.54
Duisburg Hbf	ab	**20**.25	**20**.55	**21**.25		**23**.55	**0**.25	**0**.55	**1**.55		**4**.55	**5**.55		**23**.55	**0**.25	**0**.55
DU-Schlenk		**20**.28	**20**.58	**21**.28		**23**.58	**0**.28	**0**.58	**1**.58		**4**.58	**5**.58		**23**.58	**0**.28	**0**.58

Dortmund - Bochum - Essen - Mülheim - Duisburg
D-Flughafen - Düsseldorf Hbf - Solingen

S1

DU-Buchholz		20.30	21.00	21.30		0.00	0.30	1.00		2.00		5.00		6.00		0.00	0.30	1.00
DU-Großenbaum		33	03	33		03	33	03		03		03		03		03	33	03
DU-Rahm		35	06	35		05	35	05		05		05		05		05	35	05
Angermund		38	08	38		08	38	08		08		08		08		08	38	08
D-Flughafen		42	12	42		12	42	12		12		12		12		12	42	12
D-Unterrath		44	14	44		14	44	14		14		14		14		14	44	14
D-Derendorf		47	17	47		17	47	17		17		17		17		17	47	17
D-Zoo		49	19	49		19	49	19		19		19		19		19	49	19
D-Wehrhahn		52	22	52	alle	22	52	22		22	alle	22		22	alle	22	52	22
Düsseldorf Hbf	an	20.53	21.23	21.53	30	0.23	0.53	1.23		2.23	60	5.23		6.23	30	0.23	0.53	1.23
Düsseldorf Hbf	ab	20.55	21.25	21.55	Min.	0.25		1.25		2.25	Min.	5.25	5.55	6.25	Min.	0.25		1.25
D-Volksgarten		57	27	57		27		27		27		27	57	27		27		27
D-Oberbilk		59	29	59		29		29		29		29	59	29		29		29
D-Eller Mitte		21.02	32	22.02		32		32		32		32	6.02	32		32		32
D-Eller		04	34	04		34		34		34		34	04	34		34		34
Hilden		08	38	08		38		38		38		38	08	38		38		38
Hilden Süd S		10	40	10		40		40		40		40	10	40		40		40
SG-Vogelpark		14	44	14		44		44		44		44	14	44		44		44
Solingen Hbf	an	21.17	21.47	22.17		0.47		1.47		2.47		5.47	6.17	6.47		0.47		1.47

S1

Dortmund - Bochum - Essen - Mülheim - Duisburg
D-Flughafen - Düsseldorf Hbf - Solingen

S1

S1

S1 sonn- und feiertags

Haltestellen		Abfahrtszeiten							
Dortmund Hbf	ab	**0**.56		**4**.56		**5**.56		**22**.56	**23**.26	**23**.56
DO-Dorstfeld		59		59		59		59	29	59
DO-Dorstfeld Süd		**1**.01		**5**.01		**6**.01		**23**.01	31	**0**.01
DO-Universität		03		03		03		03	33	03
DO-Oespel		05		05		05		05	35	05
DO-Kley		07		07		07		07	37	07
BO-Langendreer		11		11		11		11	41	11
BO-Langendreer West		13		13		13		13	43	13
Bochum Hbf	an	**1**.17		**5**.17		**6**.17		**23**.17	**23**.47	**0**.17
Bochum Hbf	ab	**1**.18		**5**.18		**6**.18		**23**.18	**23**.48	**0**.18
BO-Ehrenfeld		20	alle	20		20	alle	20	50	20
Wattenscheid-Höntrop		24	60	24		24	30	24	54	24
E-Eiberg		27	Min.	27		27	Min.	27	57	27
E-Steele Ost		29		29		29		29	59	29
E-Steele		31		31		31		31	**0**.01	31
Essen Hbf	an	**1**.35		**5**.35		**6**.35		**23**.35	**0**.05	**0**.35
Essen Hbf	ab	**1**.36		**5**.36		**6**.36		**23**.36	**0**.06	**0**.36
E-West		38		38		38		38	08	38
E-Frohnhausen		41		41		41		41	11	41
Mülheim Hauptbahnhof		46		46		46		46	16	46
MH-Styrum		49		49		49		49	19	49
Duisburg Hbf	an	**1**.54		**5**.54		**6**.54		**23**.54	**0**.24	**0**.54
Duisburg Hbf	ab	**1**.55		**5**.55		**6**.55		**23**.55	**0**.25	**0**.55
DU-Schlenk		**1**.58		**5**.58		**6**.58		**23**.58	**0**.28	**0**.58

Dortmund - Bochum - Essen - Mülheim - Duisburg
D-Flughafen - Düsseldorf Hbf - Solingen

S1

DU-Buchholz		2.00		6.00		7.00		0.00	0.30	1.00
DU-Großenbaum		03		03		03		03	33	03
DU-Rahm		05		05		05		05	35	05
Angermund		08		08		08		08	38	08
D-Flughafen		12		12		12		12	42	12
D-Unterrath		14		14		14		14	44	14
D-Derendorf		17		17		17		17	47	17
D-Zoo		19		19		19		19	49	19
D-Wehrhahn		22	alle	22		22	alle	22	52	22
Düsseldorf Hbf	an	2.23	60	6.23		7.23	30	0.23	0.53	1.23
Düsseldorf Hbf	ab	2.25	Min.	6.25	6.55	7.25	Min.	0.25		1.25
D-Volksgarten		27		27	57	27		27		27
D-Oberbilk		29		29	59	29		29		29
D-Eller Mitte		32		32	7.02	32		32		32
D-Eller		34		34	04	34		34		34
Hilden		38		38	09	38		38		38
Hilden Süd S		40		40	11	40		40		40
SG-Vogelpark		44		44	14	44		44		44
Solingen Hbf	an	2.47		6.47	7.17	7.47		0.47		1.47

S1

S2

und zurück

Anschlüsse siehe Haltestellenverzeichnis/Linienplan
Fahrradbeförderung ganztägig, soweit die vorhandenen Kapazitäten und die Platzsituation dies zulassen

Dortmund - Castrop-Rauxel - Herne - Recklinghausen - Essen

abellio

S2 montags bis freitags

Haltestellen		Abfahrtszeiten																			
Dortmund Hbf DB S U	ab	0.17	1.17	2.17	4.17	5.17	5.47	6.17	6.32	6.47	7.02		8.32	8.47	9.17	9.47		12.47	13.17
Dortmund Dorstfeld S	an	0.20	1.20	2.20	4.20	5.20	5.50	6.20	6.35	6.50	7.05		8.35	8.50	9.20	9.50		12.50	13.20
Dortmund Dorstfeld S	ab	0.21	1.21	2.21	4.21	5.21	5.51	6.21	6.36	6.51	7.06		8.36	8.51	9.21	9.51		12.51	13.21
Dortmund Wischlingen S		24	24	24	24	24	54	24	39	54	09		39	54	24	54		54	24
Dortmund DO-Huckarde S		26	26	26	26	26	56	26	41	56	11		41	56	26	56		56	26
Dortmund Westerfilde S U		29	29	29	29	29	59	29	44	59	14		44	59	29	59		59	29
Dortmund Nette/Oestrich S		31	31	31	31	31	6.01	31	46	7.01	16		46	9.01	31	10.01		13.01	31
Dortmund Mengede Bf S	an	0.33	1.33	2.33	4.33	5.33	6.03	6.33	6.48	7.03	7.18		8.48	9.03	9.33	10.03		13.03	13.33
Dortmund Mengede Bf S	ab	0.33	1.33	2.33	4.33	5.33	6.03	6.33		7.03				9.03	9.33	10.03		13.03	13.33
Castrop-Rauxel Hbf DB S		38	38	38	38	38	08	38		08		usw.		08	38	08	usw.	08	38
Herne Bf (Bstg 7)	an	0.43	1.43	2.43	4.43	5.43	6.14	6.43		7.14		bis		9.15	9.43	10.14	bis	13.14	13.43
Herne Bf (Bstg 7)	ab	0.44	1.44	2.44	4.44	5.44	6.15	6.44		7.15				9.16	9.44	10.15		13.15	13.44
RE Süd Bf							20			20				21		20		20	
Recklinghausen Hbf	an						6.26			7.26				9.26		10.26		13.26	
HER Wanne-Eickel Hbf	an	0.47	1.47	2.47	4.47	5.47		6.47							9.47				13.47
HER Wanne-Eickel Hbf	ab	0.48	1.48	2.48	4.48	5.48		6.48							9.48				13.48
Gelsenkirchen Hbf	an	0.53	1.53	2.53	4.53	5.53		6.53							9.53				13.54
Gelsenkirchen Hbf	ab	0.54	1.54	2.54	4.54	5.54		6.54							9.54				13.55
Gelsenkirchen Rotthausen S		57	57	57	57	57		57							57				58
Essen Kray Nord Bf		1.00	2.00	3.00	5.00	6.00		7.00							10.00				14.02
Essen Hbf		1.06	2.06	3.06	5.06	6.06		7.06							10.06				14.08

S2

montags bis freitags

Haltestellen		Abfahrtszeiten																			
Dortmund Hbf DB S U	ab	13.32	13.47	14.02	14.17	14.32	14.47		18.02	18.17	18.32	18.47	19.17	19.47	20.17	20.47	21.17	21.47	22.17
Dortmund Dorstfeld S	an	13.35	13.50	14.05	14.20	14.35	14.50		18.05	18.20	18.35	18.50	19.20	19.50	20.20	20.50	21.20	21.50	22.20
Dortmund Dorstfeld S	ab	13.36	13.51	14.06	14.21	14.36	14.51		18.06	18.21	18.36	18.51	19.21	19.51	20.21	20.51	21.21	21.51	22.21
Dortmund Wischlingen S		39	54	09	24	39	54		09	24	39	54	24	54	24	54	24	54	24
Dortmund DO-Huckarde S		41	56	11	26	41	56		11	26	41	56	26	56	26	56	26	56	26
Dortmund Westerfilde S U		44	59	14	29	44	59		14	29	44	59	29	59	29	59	29	59	29
Dortmund Nette/Oestrich S		46	14.01	16	31	46	15.01		16	31	46	19.01	31	20.01	31	21.01	31	22.01	31
Dortmund Mengede Bf S	an	13.48	14.03	14.18	14.33	14.48	15.03		18.18	18.33	18.48	19.03	19.33	20.03	20.33	21.03	21.33	22.03	22.33
Dortmund Mengede Bf S	ab		14.03		14.33		15.03			18.33		19.03	19.33	20.03	20.33	21.03	21.33	22.03	22.33
Castrop-Rauxel Hbf DB S			08		38		08	usw.		38		08	38	08	38	08	38	08	38
Herne Bf (Bstg 7)	an		14.14		14.43		15.14	bis		18.43		19.14	19.43	20.14	20.43	21.14	21.43	22.14	22.43
Herne Bf (Bstg 7)	ab		14.15		14.44		15.15			18.44		19.15	19.44	20.15	20.44	21.15	21.44	22.15	22.44
RE Süd Bf			21				20					20		20		20		20	
Recklinghausen Hbf	an		14.26				15.26					19.26		20.26		21.26		22.26	
HER Wanne-Eickel Hbf	an				14.47					18.47			19.47		20.47		21.47		22.47
HER Wanne-Eickel Hbf	ab				14.48					18.48			19.48		20.48		21.48		22.48
Gelsenkirchen Hbf	an				14.53					18.54			19.53		20.53		21.53		22.53
Gelsenkirchen Hbf	ab				14.54					18.55			19.54		20.54		21.54		22.54
Gelsenkirchen Rotthausen S					57					58			58		57		57		57
Essen Kray Nord Bf					15.00					19.01			20.01		21.00		22.00		23.01
Essen Hbf					15.06					19.07			20.07		21.06		22.08		23.06

abellio

S2

Dortmund - Castrop-Rauxel - Herne - Recklinghausen - Essen

S2

S2 **mo-fr** **samstags** ➔

Haltestellen		Abfahrtszeiten																					
Dortmund Hbf DB S U	ab	22.47	23.17	23.47	0.17		3.17	5.17	5.47		8.17	8.47	9.17	9.47		21.47	22.17	22.47	23.17
Dortmund Dorstfeld S	an	22.50	23.20	23.50	0.20		3.20	5.20	5.50		8.20	8.50	9.20	9.50		21.50	22.20	22.50	23.20
Dortmund Dorstfeld S	ab	22.51	23.21	23.51	0.21		3.21	5.21	5.51		8.21	8.51	9.21	9.51		21.51	22.21	22.51	23.21
Dortmund Wischlingen S		54	24	54	24		24	24	54		24	54	24	54		54	24	54	24
Dortmund DO-Huckarde S		56	26	56	26		26	26	56		26	56	26	56		56	26	56	26
Dortmund Westerfilde S U		59	29	59	29		29	29	59		29	59	29	59		59	29	59	29
Dortmund Nette/Oestrich S		23.01	31	0.01	31		31	31	6.01		31	9.01	31	10.01		22.01	31	23.01	31
Dortmund Mengede Bf S	an	23.03	23.33	0.03	0.33		3.33	5.33	6.03		8.33	9.03	9.33	10.03		22.03	22.33	23.03	23.33
Dortmund Mengede Bf S	ab	23.03	23.33	0.03	0.33		3.33	5.33	6.03		8.33	9.03	9.33	10.03		22.03	22.33	23.03	23.33
Castrop-Rauxel Hbf DB S		08	38	08	38	alle	38	38	08	usw.	38	08	38	08	usw.	08	38	08	38
Herne Bf (Bstg 7)	an	23.14	23.43	0.14	0.43	60	3.43	5.43	6.14	bis	8.43	9.15	9.43	10.14	bis	22.14	22.43	23.14	23.43
Herne Bf (Bstg 7)	ab	23.15	23.44	0.15	0.44	Min.	3.44	5.44	6.15		8.44	9.16	9.44	10.15		22.15	22.43	23.15	23.44
RE Süd Bf		20		20					20			21		20		20		20	
Recklinghausen Hbf	an	23.26		0.26					6.26			9.26		10.26		22.26		23.26	
HER Wanne-Eickel Hbf	an		23.47		0.47		3.47	5.47			8.47		9.47				22.47		23.47
HER Wanne-Eickel Hbf	ab		23.48		0.48		3.48	5.48			8.48		9.48				22.48		23.48
Gelsenkirchen Hbf	an		23.53		0.53		3.53	5.53			8.53		9.53				22.53		23.53
Gelsenkirchen Hbf	ab		23.54		0.54		3.54	5.54			8.54		9.54				22.54		23.54
Gelsenkirchen Rotthausen S			57		57		57	57			57		57				57		57
Essen Kray Nord Bf			0.00		1.00		4.00	6.00			9.00		10.00				23.01		0.00
Essen Hbf			0.06		1.06		4.06	6.06			9.06		10.06				23.06		0.06

S2 abellio

Dortmund - Castrop-Rauxel - Herne - Recklinghausen - Essen

S2

S2

samstags | **sonn- und feiertags** →

Haltestellen		Abfahrtszeiten																
Dortmund Hbf DB S U	ab	23.47	0.17		3.17	6.17	6.47		8.17	8.47	9.17	9.47		21.47	22.17	22.47	23.17	23.47
Dortmund Dorstfeld S	an	23.50	0.20		3.20	6.20	6.50		8.20	8.50	9.20	9.50		21.50	22.20	22.50	23.20	23.50
Dortmund Dorstfeld S	ab	23.51	0.21		3.21	6.21	6.51		8.21	8.51	9.21	9.51		21.51	22.21	22.51	23.21	23.51
Dortmund Wischlingen S		54	24		24	24	54		24	54	24	54		54	24	54	24	54
Dortmund DO-Huckarde S		56	26		26	26	56		26	56	26	56		56	26	56	26	56
Dortmund Westerfilde S U		59	29		29	29	59		29	59	29	59		59	29	59	29	59
Dortmund Nette/Oestrich S		0.01	31		31	31	7.01		31	9.01	31	10.01		22.01	31	23.01	31	0.01
Dortmund Mengede Bf S	an	0.03	0.33		3.33	6.33	7.03		8.33	9.03	9.33	10.03		22.03	22.33	23.03	23.33	0.03
Dortmund Mengede Bf S	ab	0.03	0.33		3.33	6.33	7.03		8.33	9.03	9.33	10.03		22.03	22.33	23.03	23.33	0.03
Castrop-Rauxel Hbf DB S		08	38	alle	38	38	08	usw.	38	08	38	08	usw.	08	38	08	38	08
Herne Bf (Bstg 7)	an	0.14	0.43	60	3.43	6.43	7.14	bis	8.43	9.15	9.43	10.14	bis	22.14	22.43	23.14	23.43	0.14
Herne Bf (Bstg 7)	ab	0.15	0.44	Min.	3.44	6.44	7.15		8.44	9.16	9.44	10.15		22.15	22.43	23.15	23.44	0.15
RE Süd Bf		20	|		|	|	20		|	21	|	20		20	|	20	|	20
Recklinghausen Hbf	an	0.26					7.26			9.26		10.26		22.26		23.26		0.26
HER Wanne-Eickel Hbf	an		0.47		3.47	6.47			8.47		9.47				22.47		23.47	
HER Wanne-Eickel Hbf	ab		0.48		3.48	6.48			8.48		9.48				22.48		23.48	
Gelsenkirchen Hbf	an		0.53		3.53	6.53			8.53		9.53				22.53		23.53	
Gelsenkirchen Hbf	ab		0.54		3.54	6.54			8.54		9.54				22.54		23.54	
Gelsenkirchen Rotthausen S			57		57	57			57		57				57		57	
Essen Kray Nord Bf			1.00		4.00	7.00			9.00		10.00				23.01		0.00	
Essen Hbf			1.06		4.06	7.06			9.06		10.06				23.06		0.06	

S2

montags bis freitags

Haltestellen		Abfahrtszeiten																	
Essen Hbf	ab	0.56	1.56	3.56	4.56			5.55				6.56				7.50			8.56
Essen Kray Nord Bf		1.01	2.01	4.01	5.01			6.01				7.01				55			9.01
Gelsenkirchen Rotthausen S		04	04	04	04			04				04				58			04
Gelsenkirchen Hbf	an	1.06	2.06	4.06	5.06			6.06				7.06				8.01			9.07
Gelsenkirchen Hbf	ab	1.07	2.07	4.07	5.07			6.07				7.07				8.02			9.08
HER Wanne-Eickel Hbf	an	1.11	2.11	4.11	5.11			6.11				7.11				8.07			9.11
HER Wanne-Eickel Hbf	ab	1.12	2.12	4.12	5.12			6.12				7.12				8.12			9.12
Recklinghausen Hbf	ab					5.32				6.32				7.32				8.31	
RE Süd Bf	ab					5.39				6.39				7.39				8.36	
Herne Bf (Bstg 6)	ab	1.16	2.16	4.16	5.16	5.44		6.16		6.44		7.16		7.44		8.16		8.44	9.16
Castrop-Rauxel Hbf DB S		21	21	21	21	51		21		51		21		51		21		51	22
Dortmund Mengede Bf S	an	1.26	2.26	4.26	5.26	5.56		6.26		6.56		7.26		7.56		8.26		8.56	9.27
Dortmund Mengede Bf S	ab	1.26	2.26	4.26	5.26	5.56	6.11	6.26	6.41	6.56	7.11	7.26	7.41	7.56	8.11	8.26	8.41	8.56	9.27
Dortmund Nette/Oestrich S		29	29	29	29	59	14	29	44	59	14	29	44	59	14	29	44	59	29
Dortmund Westerfilde S U		31	31	31	31	6.01	16	31	46	7.01	16	31	46	8.01	16	31	46	9.01	32
Dortmund DO-Huckarde S		34	34	34	34	04	19	34	49	04	19	34	49	04	19	34	49	04	34
Dortmund Wischlingen S		37	37	37	37	07	22	37	52	07	22	37	52	07	22	37	52	07	37
Dortmund Dorstfeld S		39	39	39	39	09	24	39	54	09	24	39	54	09	24	39	54	09	39
Dortmund Dorstfeld S	ab	1.40	2.40	4.40	5.40	6.10	6.25	6.40	6.55	7.10	7.25	7.40	7.55	8.10	8.25	8.40	8.55	9.10	9.40
Dortmund Hbf DB S U	an	1.42	2.42	4.42	5.42	6.12	6.27	6.42	6.57	7.12	7.27	7.42	7.57	8.12	8.27	8.42	8.57	9.12	9.42

S2

montags bis freitags

Haltestellen		Abfahrtszeiten																	
														37	38				
Essen Hbf	ab		9.50		10.54		11.50		12.54					13.50	13.54			14.53	
Essen Kray Nord Bf			55		59		55		59					55	59			58	
Gelsenkirchen Rotthausen S			58		11.02		58		13.02					58	14.02			15.01	
Gelsenkirchen Hbf	an		10.01		11.04		12.01		13.04					14.01	14.04			15.03	
Gelsenkirchen Hbf	ab		10.02		11.05		12.02		13.05					14.02	14.05			15.04	
HER Wanne-Eickel Hbf	an		10.07		11.09		12.07		13.09					14.07	14.09			15.08	
HER Wanne-Eickel Hbf	ab		10.12		11.12		12.12		13.12					14.12	14.12			15.12	
Recklinghausen Hbf	ab	9.32		10.32		11.32		12.32			13.32						14.32		
RE Süd Bf	ab	9.39		10.36		11.37		12.39			13.37						14.39		
Herne Bf (Bstg 6)	ab	9.44	10.16	10.44	11.16	11.44	12.16	12.44	13.16		13.44			14.16	14.16		14.44	15.16	
Castrop-Rauxel Hbf DB S		51	21	51	21	51	22	51	21		51			22	21		51	21	
Dortmund Mengede Bf S	an	9.56	10.26	10.56	11.26	11.56	12.26	12.56	13.26		13.56			14.26	14.26		14.56	15.26	
Dortmund Mengede Bf S	ab	9.56	10.26	10.56	11.26	11.56	12.27	12.56	13.26	13.41	13.56	14.11		14.27	14.26	14.41	14.56	15.11	15.26	15.41
Dortmund Nette/Oestrich S		59	29	59	29	59	29	59	29	44	59	14		29	29	44	59	14	29	44
Dortmund Westerfilde S U		10.01	31	11.01	31	12.01	31	13.01	31	46	14.01	16		31	31	46	15.01	16	31	46
Dortmund DO-Huckarde S		04	34	04	34	04	34	04	34	49	04	19		34	34	49	04	19	34	49
Dortmund Wischlingen S		07	37	07	37	07	37	07	37	51	07	22		37	37	52	07	22	37	52
Dortmund Dorstfeld S		09	39	09	39	09	39	09	39	54	09	24		39	39	54	09	24	39	54
Dortmund Dorstfeld S	ab	10.10	10.40	11.10	11.40	12.10	12.40	13.10	13.40	13.55	14.10	14.25		14.40	14.40	14.55	15.10	15.25	15.40	15.55
Dortmund Hbf DB S U	an	10.12	10.42	11.12	11.42	12.12	12.42	13.12	13.42	13.57	14.12	14.27		14.42	14.42	14.57	15.12	15.27	15.42	15.57

37 = bis 24.6.22 38 = ab 25.6.22

abellio

S2

Essen - Recklinghausen - Herne
Castrop-Rauxel - Dortmund

S2

S2

montags bis freitags

Haltestellen		Abfahrtszeiten																							
Essen Hbf	ab				15.50					16.56						18.54			19.50			20.56			21.56
Essen Kray Nord Bf					55					17.01						59			55			21.01			22.01
Gelsenkirchen Rotthausen S					58					04						19.02			58			04			04
Gelsenkirchen Hbf	an				16.01					17.06						19.04			20.01			21.06			22.06
Gelsenkirchen Hbf	ab				16.03					17.07						19.05			20.02			21.07			22.07
HER Wanne-Eickel Hbf	an				16.07					17.11						19.08			20.07			21.11			22.11
HER Wanne-Eickel Hbf	ab				16.12					17.12						19.12			20.15			21.12			22.12
Recklinghausen Hbf	ab	15.32					16.32					17.31			18.31			19.32			20.31			21.34	
RE Süd Bf	ab	15.39					16.39					17.36			18.37			19.36			20.36			21.39	
Herne Bf (Bstg 6)	ab	15.44			16.16		16.44			17.16		17.44			18.44	19.16	19.44	20.16	20.44		21.16	21.44		22.16	
Castrop-Rauxel Hbf DB S		51			21		51			21		51			51	21	51	21	51		21	51		21	
Dortmund Mengede Bf S	an	15.56			16.26		16.56			17.26		17.56			18.56	19.26	19.56	20.26	20.56		21.26	21.56		22.26	
Dortmund Mengede Bf S	ab	15.56	16.11		16.26	16.41	16.56	17.11		17.26	17.41	17.56	18.11		18.56	19.26	19.56	20.26	20.56		21.26	21.56		22.26	
Dortmund Nette/Oestrich S		59	14		29	44	59	14		29	44	59	14		59	29	59	29	59		29	59		29	
Dortmund Westerfilde S U		16.01	16		31	46	17.01	16		31	46	18.01	16		19.01	31	20.01	31	21.01		31	22.01		31	
Dortmund DO-Huckarde S		04	19		34	49	04	19		34	49	04	19		04	34	04	34	04		34	04		34	
Dortmund Wischlingen S		07	22		37	52	07	22		37	52	07	22		07	37	07	37	07		37	07		37	
Dortmund Dorstfeld S		09	24		39	54	09	24		39	54	09	24		09	39	09	39	09		39	09		39	
Dortmund Dorstfeld S	ab	16.10	16.25		16.40	16.55	17.10	17.25		17.40	17.55	18.10	18.25		19.10	19.40	20.10	20.40	21.10		21.40	22.10		22.40	
Dortmund Hbf DB S U	an	16.12	16.27		16.42	16.57	17.12	17.27		17.42	17.57	18.12	18.27		19.12	19.42	20.12	20.42	21.12		21.42	22.12		22.42	

abellio

S2

Essen - Recklinghausen - Herne
Castrop-Rauxel - Dortmund

S2

S2

mo-fr | samstags

Haltestellen		Abfahrtszeiten																					
Essen Hbf	ab		22.56		23.55	0.56	1.56	2.56	4.56		5.55		6.56		7.50		8.56		9.50
Essen Kray Nord Bf			23.01		0.01	1.01	2.01	3.01	5.01		6.01		7.01		55		9.01		55
Gelsenkirchen Rotthausen S			04		04	04	04	04	04		04		04		58		04		58
Gelsenkirchen Hbf	an		23.04		0.04	1.06	2.06	3.06	5.06		6.06		7.06		8.01		9.07		10.01
Gelsenkirchen Hbf	ab		23.07		0.07	1.07	2.07	3.07	5.07		6.07		7.07		8.02		9.08		10.02
HER Wanne-Eickel Hbf	an		23.11		0.11	1.11	2.11	3.11	5.11		6.11		7.11		8.07		9.11		10.07
HER Wanne-Eickel Hbf	ab		23.12		0.12	1.12	2.12	3.12	5.12		6.12		7.12		8.12		9.12		10.12
Recklinghausen Hbf	ab	22.32		23.32						5.32		6.32		7.32		8.31		9.32	
RE Süd Bf	ab	22.39		23.39						5.39		6.39		7.39		8.36		9.39	
Herne Bf (Bstg 6)	ab	22.44	23.16	23.44	0.16	1.16	2.16	3.16	5.16	5.44	6.16	6.44	7.16	7.44	8.16	8.44	9.16	9.44	10.16
Castrop-Rauxel Hbf DB S		51	21	51	21	21	21	21	21	51	21	51	21	51	21	51	22	51	21
Dortmund Mengede Bf S	an	22.56	23.26	23.56	0.26	1.26	2.26	3.26	5.26	5.56	6.26	6.56	7.26	7.56	8.26	8.56	9.27	9.56	10.26
Dortmund Mengede Bf S	ab	22.56	23.26	23.56	0.26	1.26	2.26	3.26	5.26	5.56	6.26	6.56	7.26	7.56	8.26	8.56	9.27	9.56	10.26
Dortmund Nette/Oestrich S		59	29	59	29	29	29	29	29	59	29	59	29	59	29	59	29	59	29
Dortmund Westerfilde S U		23.01	31	0.01	31	31	31	31	31	6.01	31	7.01	31	8.01	31	9.01	32	10.01	31
Dortmund DO-Huckarde S		04	34	04	34	34	34	34	34	04	34	04	34	04	34	04	34	04	34
Dortmund Wischlingen S		07	37	07	37	37	37	37	37	07	37	07	37	07	37	07	37	07	37
Dortmund Dorstfeld S		09	39	09	39	39	39	39	39	09	39	09	39	09	39	09	39	09	39
Dortmund Dorstfeld S	ab	23.10	23.40	0.10	0.40	1.40	2.40	3.40	5.40	6.10	6.40	7.10	7.40	8.10	8.40	9.10	9.40	10.10	10.40
Dortmund Hbf DB S U	an	23.12	23.42	0.12	0.42	1.42	2.42	3.42	5.42	6.12	6.42	7.12	7.42	8.12	8.42	9.12	9.42	10.12	10.42

abellio

S2

Essen - Recklinghausen - Herne
Castrop-Rauxel - Dortmund

S2

S2

samstags

Haltestellen		Abfahrtszeiten																							
													37	38											
Essen Hbf	ab			10.54			11.50			12.54			13.50	13.54			14.53			15.50			16.56			18.54
Essen Kray Nord Bf				59			55			59			55	59			58			55			17.01			59
Gelsenkirchen Rotthausen S				11.02			58			13.02			58	14.02			15.01			58			04			19.02
Gelsenkirchen Hbf	an			11.04			12.01			13.04			14.01	14.04			15.04			16.01			17.06			19.04
Gelsenkirchen Hbf	ab			11.05			12.02			13.05			14.02	14.05			15.05			16.03			17.07			19.05
HER Wanne-Eickel Hbf	an			11.09			12.07			13.09			14.07	14.09			15.09			16.07			17.11			19.08
HER Wanne-Eickel Hbf	ab			11.12			12.12			13.12			14.12	14.12			15.12			16.12			17.12			19.12
Recklinghausen Hbf	ab	10.32			11.32			12.32			13.32					14.32			15.32			16.32			17.31	18.31	
RE Süd Bf	ab	10.36			11.39			12.39			13.38					14.39			15.39			16.39			17.36	18.37	
Herne Bf (Bstg 6)	ab	10.44	11.16	11.44	12.16	12.44	13.16	13.44	14.16	14.16	14.44	15.16	15.44	16.16	16.44	17.16	17.44	18.44	19.16							
Castrop-Rauxel Hbf DB S		51	21	51	22	51	21	51	22	21	51	21	51	21	51	21	51	51	21							
Dortmund Mengede Bf S	an	10.56	11.26	11.56	12.26	12.56	13.26	13.56	14.26	14.26	14.56	15.26	15.56	16.26	16.56	17.26	17.56	18.56	19.26							
Dortmund Mengede Bf S	ab	10.56	11.26	11.56	12.27	12.56	13.26	13.56	14.27	14.26	14.56	15.26	15.56	16.26	16.56	17.26	17.56	18.56	19.26							
Dortmund Nette/Oestrich S		59	29	59	29	59	29	59	29	29	59	29	59	29	59	29	59	59	29							
Dortmund Westerfilde S U		11.01	31	12.01	31	13.01	31	14.01	31	31	15.01	31	16.01	31	17.01	31	18.01	19.01	31							
Dortmund DO-Huckarde S		04	34	04	34	04	34	04	34	34	04	34	04	34	04	34	04	04	34							
Dortmund Wischlingen S		07	37	07	37	07	37	07	37	37	07	37	07	37	07	37	07	07	37							
Dortmund Dorstfeld S		09	39	09	39	09	39	09	39	39	09	39	09	39	09	39	09	09	39							
Dortmund Dorstfeld S	ab	11.10	11.40	12.10	12.40	13.10	13.40	14.10	14.40	14.40	15.10	15.40	16.10	16.40	17.10	17.40	18.10	19.10	19.40							
Dortmund Hbf DB S U	an	11.12	11.42	12.12	12.42	13.12	13.42	14.12	14.42	14.42	15.12	15.42	16.12	16.42	17.12	17.42	18.12	19.12	19.42							

37 = bis 24.6.22 38 = ab 25.6.22

abellio

S2

Essen - Recklinghausen - Herne
Castrop-Rauxel - Dortmund

S2

S2

samstags

Haltestellen		Abfahrtszeiten										
Essen Hbf	ab		**19**.50		**20**.56				**22**.56		**23**.55	
Essen Kray Nord Bf			55		**21**.01				**23**.01		**0**.01	
Gelsenkirchen Rotthausen S			58		04				04		04	
Gelsenkirchen Hbf	an		**20**.01		**21**.06				**23**.04		**0**.04	
Gelsenkirchen Hbf	ab		**20**.02		**21**.07				**23**.07		**0**.07	
HER Wanne-Eickel Hbf	an		**20**.07		**21**.11				**23**.11		**0**.11	
HER Wanne-Eickel Hbf	ab		**20**.12		**21**.12				**23**.12		**0**.12	
Recklinghausen Hbf	ab	**19**.32		**20**.31		**21**.32		**22**.32		**23**.32		
RE Süd Bf	ab	**19**.36		**20**.36		**21**.39	usw.	**22**.39		**23**.39		
Herne Bf (Bstg 6)	ab	**19**.44	**20**.16	**20**.44	**21**.16	**21**.44	bis	**22**.44	**23**.16	**23**.44	**0**.16	
Castrop-Rauxel Hbf DB S		51	21	51	21	51		51	21	51	21	
Dortmund Mengede Bf S	an	**19**.56	**20**.26	**20**.56	**21**.26	**21**.56		**22**.56	**23**.26	**23**.56	**0**.26	
Dortmund Mengede Bf S	ab	**19**.56	**20**.26	**20**.56	**21**.26	**21**.56		**22**.56	**23**.26	**23**.56	**0**.26	
Dortmund Nette/Oestrich S		59	29	59	29	59		59	29	59	29	
Dortmund Westerfilde S U		**20**.01	31	**21**.01	31	**22**.01		**23**.01	31	**0**.01	31	
Dortmund DO-Huckarde S		04	34	04	34	04		04	34	04	34	
Dortmund Wischlingen S		07	37	07	37	07		07	37	07	37	
Dortmund Dorstfeld S		09	39	09	39	09		09	39	09	39	
Dortmund Dorstfeld S	ab	**20**.10	**20**.40	**21**.10	**21**.40	**22**.10		**23**.10	**23**.40	**0**.10	**0**.40	
Dortmund Hbf DB S U	an	**20**.12	**20**.42	**21**.12	**21**.42	**22**.12		**23**.12	**23**.42	**0**.12	**0**.42	

S2 sonn- und feiertags

Haltestellen		Abfahrtszeiten																	
Essen Hbf	ab	0.56	1.56	2.56	5.56				7.50		8.56		9.50		10.54		11.50		12.54
Essen Kray Nord Bf		1.01	2.01	3.01	6.01				55		9.01		55		59		55		59
Gelsenkirchen Rotthausen S		04	04	04	04				58		04		58		11.02		58		13.02
Gelsenkirchen Hbf	an	1.06	2.06	3.06	6.06				8.01		9.07		10.01		11.04		12.01		13.04
Gelsenkirchen Hbf	ab	1.07	2.07	3.07	6.07				8.02		9.08		10.02		11.05		12.02		13.05
HER Wanne-Eickel Hbf	an	1.11	2.11	3.11	6.11				8.07		9.11		10.07		11.09		12.07		13.09
HER Wanne-Eickel Hbf	ab	1.12	2.12	3.12	6.12				8.12		9.12		10.12		11.12		12.12		13.12
Recklinghausen Hbf	ab						6.32		7.32		8.31		9.32		10.32		11.32		12.32
RE Süd Bf	ab						6.39	usw.	7.39		8.36		9.39		10.36		11.39		12.39
Herne Bf (Bstg 6)	ab	1.16	2.16	3.16	6.16		6.44	bis	7.44	8.16	8.44	9.16	9.44	10.16	10.44	11.16	11.44	12.16	12.44	13.16
Castrop-Rauxel Hbf DB S		21	21	21	21		51		51	21	51	22	51	22	51	21	51	22	51	21
Dortmund Mengede Bf S	an	1.26	2.26	3.26	6.26		6.56		7.56	8.26	8.56	9.27	9.56	10.26	10.56	11.26	11.56	12.26	12.56	13.26
Dortmund Mengede Bf S	ab	1.26	2.26	3.26	6.26		6.56		7.56	8.26	8.56	9.27	9.56	10.27	10.56	11.26	11.56	12.27	12.56	13.26
Dortmund Nette/Oestrich S		29	29	29	29		59		59	29	59	29	59	29	59	29	59	29	59	29
Dortmund Westerfilde S U		31	31	31	31		7.01		8.01	31	9.01	32	10.01	31	11.01	31	12.01	31	13.01	31
Dortmund DO-Huckarde S		34	34	34	34		04		04	34	04	34	04	34	04	34	04	34	04	34
Dortmund Wischlingen S		37	37	37	37		07		07	37	07	37	07	37	07	37	07	37	07	37
Dortmund Dorstfeld S		39	39	39	39		09		09	39	09	39	09	39	09	39	09	39	09	39
Dortmund Dorstfeld S	ab	1.40	2.40	3.40	6.40		7.10		8.10	8.40	9.10	9.40	10.10	10.40	11.10	11.40	12.10	12.40	13.10	13.40
Dortmund Hbf DB S U	an	1.42	2.42	3.42	6.42		7.12		8.12	8.42	9.12	9.42	10.12	10.42	11.12	11.42	12.12	12.42	13.12	13.42

abellio

Essen - Recklinghausen - Herne
Castrop-Rauxel - Dortmund

S S2 sonn- und feiertags

Haltestellen		Abfahrtszeiten															
			37	38													
Essen Hbf	ab		13.50	13.54		14.53		15.50		16.56			18.54		19.50		
Essen Kray Nord Bf			55	59		58		55		17.01			59		55		
Gelsenkirchen Rotthausen S			58	14.02		15.01		58		04			19.02		58		
Gelsenkirchen Hbf	an		14.01	14.04		15.04		16.01		17.06			19.04		20.01		
Gelsenkirchen Hbf	ab		14.02	14.05		15.05		16.02		17.07			19.05		20.02		
HER Wanne-Eickel Hbf	an		14.07	14.09		15.09		16.07		17.11			19.08		20.07		
HER Wanne-Eickel Hbf	ab		14.12	14.12		15.12		16.12		17.12			19.12		20.12		
Recklinghausen Hbf	ab	13.32			14.32		15.32		16.32		17.32	18.31		19.32		20.31	
RE Süd Bf	ab	13.38			14.39		15.39		16.39		17.36	18.37		19.36		20.36	
Herne Bf (Bstg 6)	ab	13.44	14.16	14.16	14.44	15.16	15.44	16.16	16.44	17.16	17.44	18.44	19.16	19.44	20.16	20.44	
Castrop-Rauxel Hbf DB S		51	22	21	51	21	51	21	51	21	51	51	21	51	21	51	
Dortmund Mengede Bf S	an	13.56	14.26	14.26	14.56	15.26	15.56	16.26	16.56	17.26	17.56	18.56	19.26	19.56	20.26	20.56	
Dortmund Mengede Bf S	ab	13.56	14.27	14.26	14.56	15.26	15.56	16.26	16.56	17.26	17.56	18.56	19.26	19.56	20.26	20.56	
Dortmund Nette/Oestrich S		59	29	29	59	29	59	29	59	29	59	59	29	59	29	59	
Dortmund Westerfilde S U		14.01	31	31	15.01	31	16.01	31	17.01	31	18.01	19.01	31	20.01	31	21.01	
Dortmund DO-Huckarde S		04	34	34	04	34	04	34	04	34	04	04	34	04	34	04	
Dortmund Wischlingen S		07	37	37	07	37	07	37	07	37	07	07	37	07	37	07	
Dortmund Dorstfeld S		09	39	39	09	39	09	39	09	39	09	09	39	09	39	09	
Dortmund Dorstfeld S	ab	14.10	14.40	14.40	15.10	15.40	16.10	16.40	17.10	17.40	18.10	19.10	19.40	20.10	20.40	21.10	
Dortmund Hbf DB S U	an	14.12	14.42	14.42	15.12	15.42	16.12	16.42	17.12	17.42	18.12	19.12	19.42	20.12	20.42	21.12	

37 = bis 24.6.22 38 = ab 25.6.22

S2

sonn- und feiertags

Haltestellen		Abfahrtszeiten							
Essen Hbf	ab	**20**.56				**22**.56		**23**.55	
Essen Kray Nord Bf		**21**.01				**23**.01		**0**.01	
Gelsenkirchen Rotthausen S		04				04		04	
Gelsenkirchen Hbf	an	**21**.06				**23**.04		**0**.04	
Gelsenkirchen Hbf	ab	**21**.07				**23**.07		**0**.07	
HER Wanne-Eickel Hbf	an	**21**.11				**23**.11		**0**.11	
HER Wanne-Eickel Hbf	ab	**21**.12				**23**.12		**0**.12	
Recklinghausen Hbf	ab			**21**.32		**22**.32		**23**.32	
RE Süd Bf	ab			**21**.39	usw.	**22**.39		**23**.39	
Herne Bf (Bstg 6)	ab	**21**.16		**21**.44	bis	**22**.44	**23**.16	**23**.44	
Castrop-Rauxel Hbf DB S		21		51		51	21	51	**0**.21
Dortmund Mengede Bf S	an	**21**.26	**21**.56			**22**.56	**23**.26	**23**.56	**0**.26
Dortmund Mengede Bf S	ab	**21**.26	**21**.56			**22**.56	**23**.26	**23**.56	**0**.26
Dortmund Nette/Oestrich S		29	59			59	29	59	29
Dortmund Westerfilde S U		31	**22**.01			**23**.01	31	**0**.01	31
Dortmund DO-Huckarde S		34	04			04	34	04	34
Dortmund Wischlingen S		37	07			07	37	07	37
Dortmund Dorstfeld S		39	09			09	39	09	39
Dortmund Dorstfeld S	ab	**21**.40	**22**.10			**23**.10	**23**.40	**0**.10	**0**.40
Dortmund Hbf DB S U	an	**21**.42	**22**.12			**23**.12	**23**.42	**0**.12	**0**.42

S4

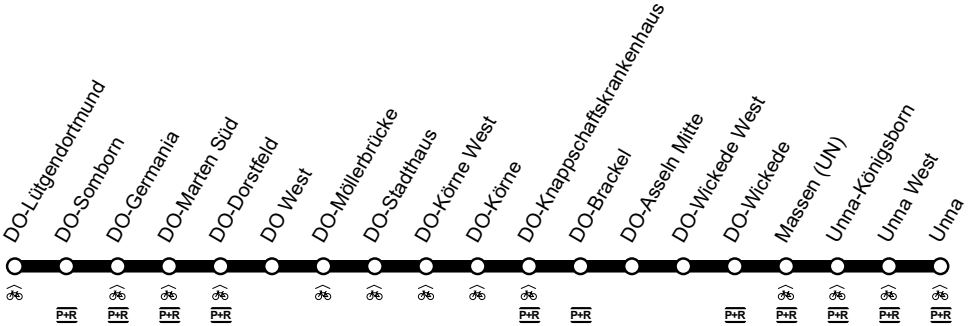

Anschlüsse siehe Haltestellenverzeichnis/Linienplan
Fahrradbeförderung ganztägig

S4

DB

DO-Lütgendortmund - DO-Dorstfeld - DO-Stadthaus - Unna und zurück

S4

DO-Lütgendortmund - DO-Dorstfeld - DO-Stadthaus - Unna

S S4 montags bis freitags

Haltestellen		Abfahrtszeiten															
Dortmund Lütgendortmund S	ab	0.26	4.56	5.26		7.56	8.11	8.26		12.56		13.26		13.56		18.26	18.56
Dortmund Somborn S		28	58	28		58	13	28		58		28		58		28	58
Dortmund Germania S		31	5.01	31		8.01	16	31		13.01		31		14.01		31	19.01
Dortmund Marten Süd S		34	04	34		04	19	34		04		34		04		34	04
DO-Dorstfeld	an	0.37	5.07	5.37		8.07	8.22	8.37		13.07		13.37		14.07		18.37	19.07
DO-Dorstfeld	ab	4.42	5.12	5.42		8.12	8.27	8.42		13.12	13.27	13.42	13.57	14.12		18.42	19.12
Dortmund West S		44	14	44		14	29	44		14	29	44	59	14		44	14
Dortmund Möllerbrücke S U		46	16	46	alle	16	31	46		16	31	46	14.01	16	alle	46	16
Dortmund Stadthaus S U		49	18	48	15	18	33	48		18	33	48	03	18	15	48	18
Dortmund Körne West S		52	22	52	Min.	22	37	52	alle	22	37	52	07	22	Min.	52	22
Dortmund Körne S		54	24	54		24	39	54	30	24	39	54	09	24		54	24
DO-Knappschaftskrankenhaus S		56	26	56		26	41	56	Min.	26	41	56	11	26		56	26
Dortmund Brackel S		58	28	58		28	43	58		28	43	58	13	28		58	28
Dortmund Asseln Mitte S		5.01	31	6.01		31	46	9.01		31	46	14.01	16	31		19.01	31
Dortmund Wickede West S		03	33	03		33	48	03		33	48	03	18	33		03	33
Dortmund Wickede S		06	36	06		36	51	06		36	51	06	21	36		06	36
Unna Massen S		09	39	09		39	54	09		39	54	09	24	39		09	39
Unna Königsborn S	an	5.12	5.42	6.12	____	8.42	8.57	9.12		13.42	13.57	14.12	14.27	14.42	____	19.12	19.42
Unna Königsborn S	ab	5.17	5.47	6.17	alle	8.47		9.17		13.47		14.17		14.47	alle	19.17	19.47
Unna West S		20	50	20	30	50		20		50		20		50	30	20	50
Unna	an	5.22	5.52	6.22	Min.	8.52		9.22		13.52		14.22		14.52	Min.	19.22	19.52

S4 DO-Lütgendortmund - DO-Dorstfeld - DO-Stadthaus - Unna

S4

Haltestellen		montags bis freitags			samstags								
		Abfahrtszeiten											
Dortmund Lütgendortmund S	ab	19.26		23.26	0.26	5.26	5.56	6.26	6.56	7.26		23.26
Dortmund Somborn S		28		28	28	28	58	28	58	28		28
Dortmund Germania S		31		31	31	31	6.01	31	7.01	31		31
Dortmund Marten Süd S		34		34	34	34	04	34	04	34		34
DO-Dorstfeld	an	19.37		23.37	0.37	5.37	6.07	6.37	7.07	7.37		23.37
DO-Dorstfeld	ab	19.42		23.42		5.42	6.12	6.42	7.12	7.42		23.42
Dortmund West S		44		44		44	14	44	14	44		44
Dortmund Möllerbrücke S U		46		46		46	16	46	16	46		46
Dortmund Stadthaus S U		48		48		48	18	48	18	48		48
Dortmund Körne West S		52	alle	52		52	22	52	22	52	alle	52
Dortmund Körne S		54	30	54		54	24	54	24	54	30	54
DO-Knappschaftskrankenhaus S		56	Min.	56		56	26	56	26	56	Min.	56
Dortmund Brackel S		58		58		58	28	58	28	58		58
Dortmund Asseln Mitte S		20.01		0.01		6.01	31	7.01	31	8.01		0.01
Dortmund Wickede West S		03		03		03	33	03	33	03		03
Dortmund Wickede S		06		06		06	36	06	36	06		06
Unna Massen S		09		09		09	39	09	39	09		09
Unna Königsborn S	an	20.12		0.12		6.12	6.42	7.12	7.42	8.12		0.12
Unna Königsborn S	ab	20.17		0.17		6.17	6.47	7.17	7.47	8.17		0.17
Unna West S		20		20		20	50	20	50	20		20
Unna	an	20.22		0.22		6.22	6.52	7.22	7.52	8.22		0.22

S4

S S4

sonn- und feiertags

Haltestellen		Abfahrtszeiten								
Dortmund Lütgendortmund S	ab	**0**.26	**5**.26	**6**.26	**7**.26	**8**.26	**8**.56	**9**.26		**23**.26
Dortmund Somborn S		28	28	28	28	28	58	28		28
Dortmund Germania S		31	31	31	31	31	**9**.01	31		31
Dortmund Marten Süd S		34	34	34	34	34	04	34		34
DO-Dorstfeld	an	**0**.37	**5**.37	**6**.37	**7**.37	**8**.37	**9**.07	**9**.37		**23**.37
DO-Dorstfeld	ab		**5**.42	**6**.42	**7**.42	**8**.42	**9**.12	**9**.42		**23**.42
Dortmund West S			44	44	44	44	14	44		44
Dortmund Möllerbrücke S U			46	46	46	46	16	46		46
Dortmund Stadthaus S U			48	48	48	48	18	48		48
Dortmund Körne West S			52	52	52	52	22	52	alle	52
Dortmund Körne S			54	54	54	54	24	54	30	54
DO-Knappschaftskrankenhaus S			56	56	56	56	26	56	Min.	56
Dortmund Brackel S			58	58	58	58	28	58		58
Dortmund Asseln Mitte S			**6**.01	**7**.01	**8**.01	**9**.01	31	**10**.01		**0**.01
Dortmund Wickede West S			03	03	03	03	33	03		03
Dortmund Wickede S			06	06	06	06	36	06		06
Unna Massen S			09	09	09	09	39	09		09
Unna Königsborn S	an		**6**.12	**7**.12	**8**.12	**9**.12	**9**.42	**10**.12		**0**.12
Unna Königsborn S	ab		**6**.17	**7**.17	**8**.17	**9**.17	**9**.47	**10**.17		**0**.17
Unna West S			20	20	20	20	50	20		20
Unna	an		**6**.22	**7**.22	**8**.22	**9**.22	**9**.52	**10**.22		**0**.22

S4 DO-Lütgendortmund - DO-Dorstfeld - DO-Stadthaus - Unna S4

S S4

montags bis freitags

Haltestellen		Abfahrtszeiten																
Unna	ab	4.38	5.08	5.38	alle	7.38		8.08		8.38	9.08	9.38		13.08		13.38	alle	18.08	
Unna West S		40	10	40	30	40		10		40	10	40		10		40	30	10	
Unna Königsborn S	an	4.44	5.14	5.44	Min.	7.44		8.14		8.44	9.14	9.44		13.14		13.44	Min.	18.14	
Unna Königsborn S	ab	4.49	5.19	5.49		7.49	8.04	8.19	8.34	8.49	9.19	9.49		13.19	13.34	13.49		18.19	18.34
Unna Massen S		52	22	52		52	07	22	37	52	22	52		22	37	52		22	37
Dortmund Wickede S		55	25	55		55	10	25	40	55	25	55		25	40	55		25	40
Dortmund Wickede West S		57	27	57		57	12	27	42	57	27	57		27	42	57		27	42
Dortmund Asseln Mitte S		59	29	59		59	14	29	44	59	29	59		29	44	59		29	44
Dortmund Brackel S		5.02	32	6.02		8.02	17	32	47	9.02	32	10.02		32	47	14.02		32	47
DO-Knappschaftskrankenhaus S		04	34	04		04	19	34	49	04	34	04	alle	34	49	04		34	49
Dortmund Körne S		06	36	06	alle	06	21	36	51	06	36	06	30	36	51	06	alle	36	51
Dortmund Körne West S		08	38	08	15	08	23	38	53	08	38	08	Min.	38	53	08	15	38	53
Dortmund Stadthaus S U		12	42	12	Min.	12	27	42	57	12	42	12		42	57	12	Min.	42	57
Dortmund Möllerbrücke S U		14	44	14		14	29	44	59	14	44	14		44	59	14		44	59
Dortmund West S		16	46	16		16	31	46	9.01	16	46	16		46	14.01	16		46	19.01
DO-Dorstfeld	an	5.18	5.48	6.18		8.18	8.33	8.48	9.03	9.18	9.48	10.18		13.48	14.03	14.18		18.48	19.03
DO-Dorstfeld	ab	5.23	5.53	6.23		8.23		8.53		9.23	9.53	10.23		13.53	14.08	14.23		18.53	19.08
Dortmund Marten Süd S		26	56	26		26		56		26	56	26		56	11	26		56	11
Dortmund Germania S		30	6.00	30		30		9.00		30	10.00	30		14.00	15	30		19.00	15
Dortmund Somborn S		32	02	32		32		02		32	02	32		02	17	32		02	17
Dortmund Lütgendortmund S	an	5.34	6.04	6.34		8.34		9.04		9.34	10.04	10.34		14.04	14.19	14.34		19.04	19.19

S4 Unna- DO-Stadthaus - DO-Dorstfeld - DO-Lütgendortmund

S4

Haltestellen		mo-fr			samstags					sonn- und feiertags								
		Abfahrtszeiten																
Unna	ab	18.38		23.38	5.38	6.08	6.38	7.08	23.38	6.08	7.08	8.08	8.38	9.08	9.38	10.08	23.38
Unna West S		40		40	40	10	40	10	40	10	10	10	40	10	40	10	40
Unna Königsborn S	an	18.44		23.44	5.44	6.14	6.44	7.14	23.44	6.14	7.14	8.14	8.44	9.14	9.44	10.14	23.44
Unna Königsborn S	ab	18.49		23.49	5.49	6.19	6.49	7.19	23.49	6.19	7.19	8.19	8.49	9.19	9.49	10.19	23.49
Unna Massen S		52		52	52	22	52	22	52	22	22	22	52	22	52	22	52
Dortmund Wickede S		55		55	55	25	55	25	55	25	25	25	55	25	55	25	55
Dortmund Wickede West S		57		57	57	27	57	27	57	27	27	27	57	27	57	27	57
Dortmund Asseln Mitte S		59		59	59	29	59	29	59	29	29	29	59	29	59	29	59
Dortmund Brackel S		19.02		0.02	6.02	32	7.02	32	0.02	32	32	32	9.02	32	10.02	32	0.02
DO-Knappschaftskrankenhaus S		04	alle	04	04	34	04	34	alle	04	34	34	34	04	34	04	34	alle	04
Dortmund Körne S		06	30	06	06	36	06	36	30	06	36	36	36	06	36	06	36	30	06
Dortmund Körne West S		08	Min.	08	08	38	08	38	Min.	08	38	38	38	08	38	08	38	Min.	08
Dortmund Stadthaus S U		12		12	12	42	12	42		12	42	42	42	12	42	12	42		12
Dortmund Möllerbrücke S U		14		14	14	44	14	44		14	44	44	44	14	44	14	44		14
Dortmund West S		16		16	16	46	16	46		16	46	46	46	16	46	16	46		16
DO-Dorstfeld	an	19.18		0.18	6.18	6.48	7.18	7.48		0.18	6.48	7.48	8.48	9.18	9.48	10.18	10.48		0.18
DO-Dorstfeld	ab	19.23		0.23	6.23	6.53	7.23	7.53		0.23	6.53	7.53	8.53	9.23	9.53	10.23	10.53		0.23
Dortmund Marten Süd S		26		26	26	56	26	56		26	56	56	56	26	56	26	56		26
Dortmund Germania S		30		30	30	7.00	30	8.00		30	7.00	8.00	9.00	30	10.00	30	11.00		30
Dortmund Somborn S		32		32	32	02	32	02		32	02	02	02	32	02	32	02		32
Dortmund Lütgendortmund S	an	19.34		0.34	6.34	7.04	7.34	8.04		0.34	7.04	8.04	9.04	9.34	10.04	10.34	11.04		0.34

S4

S5

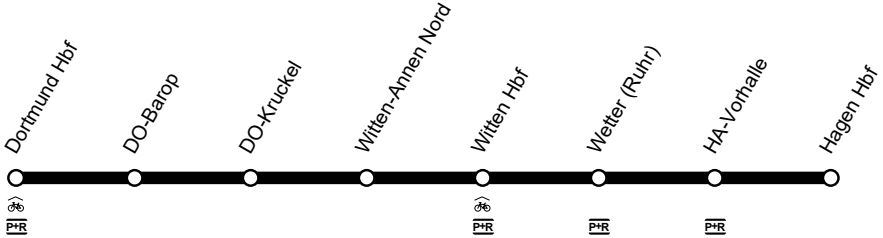

und zurück

Anschlüsse siehe Haltestellenverzeichnis/Linienplan
Fahrradbeförderung ganztägig, soweit die vorhandenen Kapazitäten und die Platzsituation dies zulassen

S5

Dortmund - Witten - Wetter - Hagen und zurück

S5

S5 montags bis freitags

Haltestellen		Abfahrtszeiten													
Dortmund Hbf	ab	**0**.30	**4**.30		**22**.30	**23**.30		**0**.30		**5**.30	**6**.00	**6**.30		**22**.30	**23**.30
Dortmund Barop S		35	35	alle	35	35		35		35	05	35	alle	35	35
Dortmund Kruckel S		38	38	30	38	38		38		38	08	38	30	38	38
Witten Witten-Annen		41	41	Min.	41	41		41	alle	41	11	41	Min.	41	41
Witten Hbf	an	**0**.45	**4**.45	____	**22**.45	**23**.45		**0**.45	60	**5**.45	**6**.15	**6**.45	____	**22**.45	**23**.45
Witten Hbf	ab	**0**.51	**4**.51	alle	**22**.51	**23**.51		**0**.51	Min.	**5**.51		**6**.51	alle	**22**.51	**23**.51
Wetter (Ruhr)		56	56	60	56	56		56		56		56	60	56	56
Hagen Vorhalle Bf DB S P+R		59	59	Min.	59	59		59		59		59	Min.	59	59
Hagen Hauptbahnhof DB S ♿	an	**1**.04	**5**.04		**23**.04	**0**.04		**1**.04		**6**.04		**7**.04		**23**.04	**0**.04

S5 sonn- und feiertags

Haltestellen		Abfahrtszeiten							
Dortmund Hbf	ab	**0**.30		**7**.30	**8**.00	**8**.30		**22**.30	**23**.30
Dortmund Barop S		35		35	05	35	alle	35	35
Dortmund Kruckel S		38		38	08	38	30	38	38
Witten Witten-Annen		41	alle	41	11	41	Min.	41	41
Witten Hbf	an	**0**.45	60	**7**.45	**8**.15	**8**.45	____	**22**.45	**23**.45
Witten Hbf	ab	**0**.51	Min.	**7**.51		**8**.51	alle	**22**.51	**23**.51
Wetter (Ruhr)		56		56		56	60	56	56
Hagen Vorhalle Bf DB S P+R		59		59		59	Min.	59	59
Hagen Hauptbahnhof DB S ♿	an	**1**.04		**8**.04		**9**.04		**23**.04	**0**.04

S5 montags bis freitags

Haltestellen		Abfahrtszeiten																	
Hagen Hauptbahnhof DB S ♿	ab	0.50	4.50		5.50		6.50		7.50		8.50		9.50		10.50		11.50		12.50
Hagen Vorhalle Bf DB S P+R		58	58		58		58		58		58		58		58		58		58
Wetter (Ruhr)		1.02	5.02		6.02		7.02		8.02		9.02		10.02		11.02		12.02		13.02
Witten Hbf	an	1.06	5.06		6.06		7.06		8.06		9.06		10.06		11.06		12.06		13.06
Witten Hbf	ab	1.07	5.07	5.37	6.07	6.37	7.07	7.37	8.07	8.37	9.07	9.37	10.07	10.37	11.07	11.37	12.07	12.37	13.07
Witten Witten-Annen		12	12	42	12	42	12	42	12	42	12	42	12	42	12	42	12	42	12
Dortmund Kruckel S		15	15	45	15	45	15	45	15	45	15	45	15	45	15	45	15	45	15
Dortmund Barop S		17	17	47	17	47	17	47	17	47	17	47	17	47	17	47	17	47	17
Dortmund Hbf	an	1.22	5.22	5.52	6.22	6.52	7.22	7.52	8.22	8.52	9.22	9.52	10.22	10.52	11.22	11.52	12.22	12.52	13.22

S5 montags bis freitags

Haltestellen		Abfahrtszeiten																	
Hagen Hauptbahnhof DB S ♿	ab		13.50		14.50		15.50		16.50		17.50		18.50		19.50		20.50		21.50
Hagen Vorhalle Bf DB S P+R			58		58		58		58		58		58		58		58		58
Wetter (Ruhr)			14.02		15.02		16.02		17.02		18.02		19.02		20.02		21.02		22.02
Witten Hbf	an		14.06		15.06		16.06		17.06		18.06		19.06		20.06		21.06		22.06
Witten Hbf	ab	13.37	14.07	14.37	15.07	15.37	16.07	16.37	17.07	17.37	18.07	18.37	19.07	19.37	20.07	20.37	21.07	21.37	22.07
Witten Witten-Annen		42	12	42	12	42	12	42	12	42	12	42	12	42	12	42	12	42	12
Dortmund Kruckel S		45	15	45	15	45	15	45	15	45	15	45	15	45	15	45	15	45	15
Dortmund Barop S		47	17	47	17	47	17	47	17	47	17	47	17	47	17	47	17	47	17
Dortmund Hbf	an	13.52	14.22	14.52	15.22	15.52	16.22	16.52	17.22	17.52	18.22	18.52	19.22	19.52	20.22	20.52	21.22	21.52	22.22

S5 mo-fr / samstags

Haltestellen		Abfahrtszeiten																	
Hagen Hauptbahnhof DB S ♿	ab		22.50	23.50	0.50		5.50		6.50		7.50		8.50		9.50		10.50		11.50
Hagen Vorhalle Bf DB S P+R			58	58	58	alle	58		58		58		58		58		58		58
Wetter (Ruhr)			23.02	0.02	1.02	60	6.02		7.02		8.02		9.02		10.02		11.02		12.02
Witten Hbf	an		23.06	0.06	1.06	Min.	6.06		7.06		8.06		9.06		10.06		11.06		12.06
Witten Hbf	ab	22.37	23.07	0.07	1.07		6.07	6.37	7.07	7.37	8.07	8.37	9.07	9.37	10.07	10.37	11.07	11.37	12.07

Witten Witten-Annen		22.42	23.12	0.12	1.12	alle	6.12	6.42	7.12	7.42	8.12	8.42	9.12	9.42	10.12	10.42	11.12	11.42	12.12
Dortmund Kruckel S		45	15	15	15	60	15	45	15	45	15	45	15	45	15	45	15	45	15
Dortmund Barop S		47	17	17	17	Min.	17	47	17	47	17	47	17	47	17	47	17	47	17
Dortmund Hbf	an	22.52	23.22	0.22	1.22		6.22	6.52	7.22	7.52	8.22	8.52	9.22	9.52	10.22	10.52	11.22	11.52	12.22

S S5 samstags

Haltestellen		Abfahrtszeiten																	
Hagen Hauptbahnhof DB S ♿	ab		12.50		13.50		14.50		15.50		16.50		17.50		18.50		19.50		20.50
Hagen Vorhalle Bf DB S P+R			58		58		58		58		58		58		58		58		58
Wetter (Ruhr)			13.02		14.02		15.02		16.02		17.02		18.02		19.02		20.02		21.02
Witten Hbf	an		13.06		14.06		15.06		16.06		17.06		18.06		19.06		20.06		21.06
Witten Hbf	ab	12.37	13.07	13.37	14.07	14.37	15.07	15.37	16.07	16.37	17.07	17.37	18.07	18.37	19.07	19.37	20.07	20.37	21.07
Witten Witten-Annen		42	12	42	12	42	12	42	12	42	12	42	12	42	12	42	12	42	12
Dortmund Kruckel S		45	15	45	15	45	15	45	15	45	15	45	15	45	15	45	15	45	15
Dortmund Barop S		47	17	47	17	47	17	47	17	47	17	47	17	47	17	47	17	47	17
Dortmund Hbf	an	12.52	13.22	13.52	14.22	14.52	15.22	15.52	16.22	16.52	17.22	17.52	18.22	18.52	19.22	19.52	20.22	20.52	21.22

S S5 samstags sonn- und feiertags

Haltestellen		Abfahrtszeiten																	
Hagen Hauptbahnhof DB S ♿	ab		21.50		22.50	23.50	0.50		7.50		8.50		9.50		10.50		11.50		12.50
Hagen Vorhalle Bf DB S P+R			58		58	58	58		58		58		58		58		58		58
Wetter (Ruhr)			22.02		23.02	0.02	1.02		8.02		9.02		10.02		11.02		12.02		13.02
Witten Hbf	an		22.06		23.06	0.06	1.06	alle	8.06		9.06		10.06		11.06		12.06		13.06
Witten Hbf	ab	21.37	22.07	22.37	23.07	0.07	1.07	60	8.07	8.37	9.07	9.37	10.07	10.37	11.07	11.37	12.07	12.37	13.07
Witten Witten-Annen		42	12	42	12	12	12	Min.	12	42	12	42	12	42	12	42	12	42	12
Dortmund Kruckel S		45	15	45	15	15	15		15	45	15	45	15	45	15	45	15	45	15
Dortmund Barop S		47	17	47	17	17	17		17	47	17	47	17	47	17	47	17	47	17
Dortmund Hbf	an	21.52	22.22	22.52	23.22	0.22	1.22		8.22	8.52	9.22	9.52	10.22	10.52	11.22	11.52	12.22	12.52	13.22

S5 sonn- und feiertags

Haltestellen		Abfahrtszeiten																	
Hagen Hauptbahnhof DB S ♿	ab		13.50		14.50		15.50		16.50		17.50		18.50		19.50		20.50		21.50
Hagen Vorhalle Bf DB S P+R			58		58		58		58		58		58		58		58		58
Wetter (Ruhr)			14.02		15.02		16.02		17.02		18.02		19.02		20.02		21.02		22.02
Witten Hbf	an		14.06		15.06		16.06		17.06		18.06		19.06		20.06		21.06		22.06
Witten Hbf	ab	13.37	14.07	14.37	15.07	15.37	16.07	16.37	17.07	17.37	18.07	18.37	19.07	19.37	20.07	20.37	21.07	21.37	22.07
Witten Witten-Annen		42	12	42	12	42	12	42	12	42	12	42	12	42	12	42	12	42	12
Dortmund Kruckel S		45	15	45	15	45	15	45	15	45	15	45	15	45	15	45	15	45	15
Dortmund Barop S		47	17	47	17	47	17	47	17	47	17	47	17	47	17	47	17	47	17
Dortmund Hbf	an	13.52	14.22	14.52	15.22	15.52	16.22	16.52	17.22	17.52	18.22	18.52	19.22	19.52	20.22	20.52	21.22	21.52	22.22

S5 sonn- und feiertags

Haltestellen		Abfahrtszeiten		
Hagen Hauptbahnhof DB S ♿	ab		22.50	23.50
Hagen Vorhalle Bf DB S P+R			58	58
Wetter (Ruhr)			23.02	0.02
Witten Hbf	an		23.06	0.06
Witten Hbf	ab	22.37	23.07	0.07
Witten Witten-Annen		42	12	12
Dortmund Kruckel S		45	15	15
Dortmund Barop S		47	17	17
Dortmund Hbf	an	22.52	23.22	0.22

U U41

194
378
370
388
Lünen Brambauer Verkehrshof
- Brambauer Krankenhaus
- Herrentheystraße
Dortmund Oetringhauser Straße
- Brechten Zentrum
- Wittichstraße
- Maienweg
- Waldesruh
- Grävingholz
- Externberg
- Amtsstraße
- Zeche Minister Stein
- Güterstraße
- Fredenbaum
- Immermannstr./Klinikzentrum Nord
- Lortzingstraße
- Münsterstraße
- Leopoldstraße
- Dortmund Hbf
- Kampstraße
- Stadtgarten
- DO-Stadthaus
- Markgrafenstraße
- Märkische Straße
- Karl-Liebknecht-Straße
- Willem-van-Vloten-Straße
- DO-Hörde Bf
- Clarenberg
P+R
P+R
P+R
P+R

montags bis freitags

Haltestellen		Abfahrtszeiten																
Brambauer Verkehrshof U						**4**.11		**4**.31		**4**.51		**5**.11		**5**.31		**5**.51		**6**.11
Brambauer Krankenhaus U						12		32		52		12		32		52		12
Herrentheystraße U						14		34		54		14		34		54		14
Oetringhauser Straße U						15		35		55		15		35		55		15
Brechten Zentrum U	an					**4**.18		**4**.38		**4**.58		**5**.18		**5**.38		**5**.58		**6**.18
Brechten Zentrum U	ab					**4**.18		**4**.38		**4**.58		**5**.18	**5**.28	**5**.38	**5**.48	**5**.58	**6**.08	**6**.18
Wittichstraße U						19		39		59		19	29	39	49	59	09	19
Maienweg U						20		40		**5**.00		20	30	40	50	**6**.00	10	20
Waldesruh U						21		41		01		21	31	41	51	01	11	21
Grävingholz U						23		43		03		23	33	43	53	03	13	23
Externberg U						24		44		04		24	34	44	54	04	14	24
Amtsstraße U						25		45		05		25	35	45	55	05	15	25
Zeche Minister Stein U						26		46		06		26	36	46	56	06	16	26
Güterstraße U						28		48		08		28	38	48	58	08	18	28
Fredenbaum U	an					**4**.30		**4**.50		**5**.10		**5**.30	**5**.40	**5**.50	**6**.00	**6**.10	**6**.20	**6**.30
Fredenbaum U	ab					**4**.31		**4**.51		**5**.11	**5**.21	**5**.31	**5**.41	**5**.51	**6**.01	**6**.11	**6**.21	**6**.31
Immermannstr./Klinikz. Nord U						32		52		12	22	32	42	52	02	12	22	32
Lortzingstraße U						33		53		13	23	33	43	53	03	13	23	33
Münsterstraße U						34		54		14	24	34	44	54	04	14	24	34
Leopoldstraße U			**3**.26	**3**.46		36		56		16	26	36	46	56	06	16	26	36
Dortmund Hbf DB S U			27	47	**4**.07	**4**.27	37	**4**.47	57	**5**.07	17	27	37	47	57	07	17	27	37
Kampstraße U			28	48	08	28	38	48	58	08	18	28	38	48	58	08	18	28	38
Stadtgarten U		**3**.00	30	50	10	30	40	50	**5**.00	10	20	30	40	50	**6**.00	10	20	30	40
DO-Stadthaus S U		01	31	51	11	31	41	51	01	11	21	31	41	51	01	11	21	31	41
Markgrafenstraße U		02	32	52	12	32	42	52	02	12	22	32	42	52	02	12	22	32	42
Märkische Straße U		04	34	54	14	34	44	54	04	14	24	34	44	54	04	14	24	34	44
Karl-Liebknecht-Straße U		05	35	55	15	35	45	55	05	15	25	35	45	55	05	15	25	35	45
Willem-van-Vloten-Straße U		07	37	57	17	37	47	57	07	17	27	37	47	57	07	17	27	37	47
DO-Hörde Bf U		08	38	58	18	38	48	58	08	18	28	38	48	58	08	18	28	38	48
Clarenberg U		**3**.09	**3**.39	**3**.59	**4**.19	**4**.39	**4**.49	**4**.59	**5**.09	**5**.19	**5**.29	**5**.39	**5**.49	**5**.59	**6**.09	**6**.19	**6**.29	**6**.39	**6**.49

Anschlussgarantie im Abendverkehr zum Bus siehe nach der letzten Fahrplantabelle dieser Linie

U U41

montags bis freitags

Haltestellen		Abfahrtszeiten																
Brambauer Verkehrshof U			6.31		6.51		7.11			20.31	20.50		21.20		21.50			22.20
Brambauer Krankenhaus U			32		52		12			32	51		21		51			21
Herrentheystraße U			34		54		14			34	53		23		53			23
Oetringhauser Straße U			35		55		15			35	54	20.58	24	21.28	54	21.58		24
Brechten Zentrum U	an		6.38		6.58		7.18			20.38	20.57	21.00	21.27	21.30	21.57	22.00		22.27
Brechten Zentrum U	ab	6.28	6.38	6.48	6.58	7.08	7.18		20.28	20.42	20.57	21.12	21.27	21.42	21.57	22.12	22.22	22.27
Wittichstraße U		29	39	49	59	09	19		29	43	58	13	28	43	58	13	23	28
Maienweg U		30	40	50	7.00	10	20		30	44	59	14	29	44	59	14	24	29
Waldesruh U		31	41	51	01	11	21		31	45	21.00	15	30	45	22.00	15	25	30
Grävingholz U		33	43	53	03	13	23		33	47	02	17	32	47	02	17	27	32	22.47
Externberg U		34	44	54	04	14	24		34	48	03	18	33	48	03	18	28	33	48
Amtsstraße U		35	45	55	05	15	25		35	49	04	19	34	49	04	19	29	34	49
Zeche Minister Stein U		36	46	56	06	16	26		36	50	05	20	35	50	05	20	30	35	50
Güterstraße U		38	48	58	08	18	28	usw.	38	52	07	22	37	52	07	22	32	37	52
Fredenbaum U	an	6.40	6.50	7.00	7.10	7.20	7.30	bis	20.40	20.54	21.09	21.24	21.39	21.54	22.09	22.24	22.34	22.39	22.54
Fredenbaum U	ab	6.41	6.51	7.01	7.11	7.21	7.31		20.41	20.54	21.09	21.24	21.39	21.54	22.09	22.24	22.34	22.39	22.54
Immermannstr./Klinikz. Nord U		42	52	02	12	22	32		42	55	10	25	40	55	10	25	35	40	55
Lortzingstraße U		43	53	03	13	23	33		43	56	11	26	41	56	11	26	36	41	56
Münsterstraße U		44	54	04	14	24	34		44	57	12	27	42	57	12	27	37	42	57
Leopoldstraße U		46	56	06	16	26	36		46	59	14	29	44	59	14	29	39	44	59
Dortmund Hbf DB S U		47	57	07	17	27	37		47	21.00	15	30	45	22.00	15	30	40	45	23.00
Kampstraße U		48	58	08	18	28	38		48	01	16	31	46	01	16	31	41	46	01
Stadtgarten U		50	7.00	10	20	30	40		50	03	18	33	48	03	18	33	43	48	03
DO-Stadthaus S U		51	01	11	21	31	41		51	04	19	34	49	04	19	34	22.44	49	04
Markgrafenstraße U		52	02	12	22	32	42		52	05	20	35	50	05	20	35		50	05
Märkische Straße U		54	04	14	24	34	44		54	07	22	37	52	07	22	37		52	07
Karl-Liebknecht-Straße U		55	05	15	25	35	45		55	08	23	38	53	08	23	38		53	08
Willem-van-Vloten-Straße U		57	07	17	27	37	47		57	10	25	40	55	10	25	40		55	10
DO-Hörde Bf U		58	08	18	28	38	48		58	11	26	41	56	11	26	41		56	11
Clarenberg U		6.59	7.09	7.19	7.29	7.39	7.49		20.59	21.12	21.27	21.42	21.57	22.12	22.27	22.42		22.57	23.12

Anschlussgarantie im Abendverkehr zum Bus siehe nach der letzten Fahrplantabelle dieser Linie

U U41

montags bis freitags | **samstags** →

Haltestellen		Abfahrtszeiten																	
Brambauer Verkehrshof U		**22**.50		**23**.20		**23**.50		**0**.15	**0**.30							**5**.20		**5**.50
Brambauer Krankenhaus U		51		21		51		16	31							21		51
Herrentheystraße U		53		23		53		18	33							23		53
Oetringhauser Straße U		54		24		54		19	34							24	**5**.28	54
Brechten Zentrum U	an	**22**.57		**23**.27		**23**.57		**0**.22	**0**.37							**5**.27	**5**.30	**5**.57
Brechten Zentrum U	ab	**22**.57		**23**.27		**23**.57		**0**.22	**0**.37							**5**.27	**5**.42	**5**.57
Wittichstraße U		58		28		58		23	38							28	43	58
Maienweg U		59		29		59		24	39							29	44	59
Waldesruh U		**23**.00		30		**0**.00		25	40							30	45	**6**.00
Grävingholz U		02	**23**.17	32	**23**.47	02		27	42							32	47	02
Externberg U		03	18	33	48	03		28	43							33	48	03
Amtsstraße U		04	19	34	49	04		29	44							34	49	04
Zeche Minister Stein U		05	20	35	50	05		30	45							35	50	05
Güterstraße U		07	22	37	52	07		32	47							37	52	07
Fredenbaum U	an	**23**.09	**23**.24	**23**.39	**23**.54	**0**.09		**0**.34	**0**.49							**5**.39	**5**.54	**6**.09
Fredenbaum U	ab	**23**.09	**23**.24	**23**.39	**23**.54	**0**.09	**0**.24	**0**.34	**0**.49							**5**.39	**5**.54	**6**.09
Immermannstr./Klinikz. Nord U		10	25	40	55	10	25	35	50							40	55	10
Lortzingstraße U		11	26	41	56	11	26	36	51							41	56	11
Münsterstraße U		12	27	42	57	12	27	37	52							42	57	12
Leopoldstraße U		14	29	44	59	14	29	39	54		**4**.14	**4**.29				44	59	14
Dortmund Hbf DB S U		15	30	45	**0**.00	15	30	40	55		15	30	**4**.45	**5**.00	**5**.15	**5**.30	45	**6**.00	15
Kampstraße U		16	31	46	01	16	31	41	56		16	31	46	01	16	31	46	01	16
Stadtgarten U		18	33	48	03	18	33	43	58	**4**.03	18	33	48	03	18	33	48	03	18
DO-Stadthaus S U		19	34	49	04	19	34	**0**.44	**0**.59	04	19	34	49	04	19	34	49	04	19
Markgrafenstraße U		20	35	50	05	20	35			05	20	35	50	05	20	35	50	05	20
Märkische Straße U		22	37	52	07	22	37			07	22	37	52	07	22	37	52	07	22
Karl-Liebknecht-Straße U		23	38	53	08	23	38			08	23	38	53	08	23	38	53	08	23
Willem-van-Vloten-Straße U		25	40	55	10	25	40			10	25	40	55	10	25	40	55	10	25
DO-Hörde Bf U		26	41	56	11	26	41			11	26	41	56	11	26	41	56	11	26
Clarenberg U		**23**.27	**23**.42	**23**.57	**0**.12	**0**.27	**0**.42			**4**.12	**4**.27	**4**.42	**4**.57	**5**.12	**5**.27	**5**.42	**5**.57	**6**.12	**6**.27

Anschlussgarantie im Abendverkehr zum Bus siehe nach der letzten Fahrplantabelle dieser Linie

DSW21

U41

LÜN-Brambauer - DO-Brechten - Grävingholz - Fredenbaum - Hauptbahnhof - Stadtmitte - Märkische Straße - Hörde - Clarenberg

U U41

U U41

samstags

Haltestellen		Abfahrtszeiten																	
Brambauer Verkehrshof U			6.20		6.50		7.20		8.50		9.11		9.31		9.51				20.31
Brambauer Krankenhaus U			21		51		21		51		12		32		52				32
Herrentheystraße U			23		53		23		53		14		34		54				34
Oetringhauser Straße U		5.58	24	6.28	54	6.58	24		54	8.58	15		35		55				35
Brechten Zentrum U	an	6.00	6.27	6.30	6.57	7.00	7.27		8.57	9.00	9.18		9.38		9.58				20.38
Brechten Zentrum U	ab	6.12	6.27	6.42	6.57	7.12	7.27		8.57	9.08	9.18	9.28	9.38	9.48	9.58	10.08		20.28	20.42
Wittichstraße U		13	28	43	58	13	28		58	09	19	29	39	49	59	09		29	43
Maienweg U		14	29	44	59	14	29		59	10	20	30	40	50	10.00	10		30	44
Waldesruh U		15	30	45	7.00	15	30		9.00	11	21	31	41	51	01	11		31	45
Grävingholz U		17	32	47	02	17	32		02	13	23	33	43	53	03	13		33	47
Externberg U		18	33	48	03	18	33		03	14	24	34	44	54	04	14		34	48
Amtsstraße U		19	34	49	04	19	34		04	15	25	35	45	55	05	15		35	49
Zeche Minister Stein U		20	35	50	05	20	35		05	16	26	36	46	56	06	16		36	50
Güterstraße U		22	37	52	07	22	37	usw.	07	18	28	38	48	58	08	18	usw.	38	52
Fredenbaum U	an	6.24	6.39	6.54	7.09	7.24	7.39	bis	9.09	9.20	9.30	9.40	9.50	10.00	10.10	10.20	bis	20.40	20.54
Fredenbaum U	ab	6.24	6.39	6.54	7.09	7.24	7.39		9.09	9.21	9.31	9.41	9.51	10.01	10.11	10.21		20.41	20.54
Immermannstr./Klinikz. Nord U		25	40	55	10	25	40		10	22	32	42	52	02	12	22		42	55
Lortzingstraße U		26	41	56	11	26	41		11	23	33	43	53	03	13	23		43	56
Münsterstraße U		27	42	57	12	27	42		12	24	34	44	54	04	14	24		44	57
Leopoldstraße U		29	44	59	14	29	44		14	26	36	46	56	06	16	26		46	59
Dortmund Hbf DB S U		30	45	7.00	15	30	45		15	27	37	47	57	07	17	27		47	21.00
Kampstraße U		31	46	01	16	31	46		16	28	38	48	58	08	18	28		48	01
Stadtgarten U		33	48	03	18	33	48		18	30	40	50	10.00	10	20	30		50	03
DO-Stadthaus S U		34	49	04	19	34	49		19	31	41	51	01	11	21	31		51	04
Markgrafenstraße U		35	50	05	20	35	50		20	32	42	52	02	12	22	32		52	05
Märkische Straße U		37	52	07	22	37	52		22	34	44	54	04	14	24	34		54	07
Karl-Liebknecht-Straße U		38	53	08	23	38	53		23	35	45	55	05	15	25	35		55	08
Willem-van-Vloten-Straße U		40	55	10	25	40	55		25	37	47	57	07	17	27	37		57	10
DO-Hörde Bf U		41	56	11	26	41	56		26	38	48	58	08	18	28	38		58	11
Clarenberg U		6.42	6.57	7.12	7.27	7.42	7.57		9.27	9.39	9.49	9.59	10.09	10.19	10.29	10.39		20.59	21.12

Anschlussgarantie im Abendverkehr zum Bus siehe nach der letzten Fahrplantabelle dieser Linie

U U41

samstags

Haltestellen		Abfahrtszeiten															
Brambauer Verkehrshof U		**20**.50		**21**.20		**21**.50			**22**.20		**22**.50		**23**.20		**23**.50		**0**.15	**0**.30
Brambauer Krankenhaus U		51		21		51			21		51		21		51		16	31
Herrentheystraße U		53		23		53			23		53		23		53		18	33
Oetringhauser Straße U		54	**20**.58	24		54			24		54		24		54		19	34
Brechten Zentrum U	an	**20**.57	**21**.00	**21**.27		**21**.57			**22**.27		**22**.57		**23**.27		**23**.57		**0**.22	**0**.37
Brechten Zentrum U	ab	**20**.57	**21**.12	**21**.27	**21**.42	**21**.57	**22**.12	**22**.22	**22**.27		**22**.57		**23**.27		**23**.57		**0**.22	**0**.37
Wittichstraße U		58	13	28	43	58	13	23	28		58		28		58		23	38
Maienweg U		59	14	29	44	59	14	24	29		59		29		59		24	39
Waldesruh U		**21**.00	15	30	45	**22**.00	15	25	30		**23**.00		30		**0**.00		25	40
Grävingholz U		02	17	32	47	02	17	27	32	**22**.47	02	**23**.17	32	**23**.47	02		27	42
Externberg U		03	18	33	48	03	18	28	33	48	03	18	33	48	03		28	43
Amtsstraße U		04	19	34	49	04	19	29	34	49	04	19	34	49	04		29	44
Zeche Minister Stein U		05	20	35	50	05	20	30	35	50	05	20	35	50	05		30	45
Güterstraße U		07	22	37	52	07	22	32	37	52	07	22	37	52	07		32	47
Fredenbaum U	an	**21**.09	**21**.24	**21**.39	**21**.54	**22**.09	**22**.24	**22**.34	**22**.39	**22**.54	**23**.09	**23**.24	**23**.39	**23**.54	**0**.09		**0**.34	**0**.49
Fredenbaum U	ab	**21**.09	**21**.24	**21**.39	**21**.54	**22**.09	**22**.24	**22**.34	**22**.39	**22**.54	**23**.09	**23**.24	**23**.39	**23**.54	**0**.09	**0**.24	**0**.34	**0**.49
Immermannstr./Klinikz. Nord U		10	25	40	55	10	25	35	40	55	10	25	40	55	10	25	35	50
Lortzingstraße U		11	26	41	56	11	26	36	41	56	11	26	41	56	11	26	36	51
Münsterstraße U		12	27	42	57	12	27	37	42	57	12	27	42	57	12	27	37	52
Leopoldstraße U		14	29	44	59	14	29	39	44	59	14	29	44	59	14	29	39	54
Dortmund Hbf DB S U		15	30	45	**22**.00	15	30	40	45	**23**.00	15	30	45	**0**.00	15	30	40	55
Kampstraße U		16	31	46	01	16	31	41	46	01	16	31	46	01	16	31	41	56
Stadtgarten U		18	33	48	03	18	33	43	48	03	18	33	48	03	18	33	43	58
DO-Stadthaus S U		19	34	49	04	19	34	**22**.44	49	04	19	34	49	04	19	34	**0**.44	**0**.59
Markgrafenstraße U		20	35	50	05	20	35		50	05	20	35	50	05	20	35		
Märkische Straße U		22	37	52	07	22	37		52	07	22	37	52	07	22	37		
Karl-Liebknecht-Straße U		23	38	53	08	23	38		53	08	23	38	53	08	23	38		
Willem-van-Vloten-Straße U		25	40	55	10	25	40		55	10	25	40	55	10	25	40		
DO-Hörde Bf U		26	41	56	11	26	41		56	11	26	41	56	11	26	41		
Clarenberg U		**21**.27	**21**.42	**21**.57	**22**.12	**22**.27	**22**.42		**22**.57	**23**.12	**23**.27	**23**.42	**23**.57	**0**.12	**0**.27	**0**.42		

Anschlussgarantie im Abendverkehr zum Bus siehe nach der letzten Fahrplantabelle dieser Linie

sonn- und feiertags

Haltestellen		Abfahrtszeiten																	
Brambauer Verkehrshof U								8.50		9.20		9.50					22.20		22.50
Brambauer Krankenhaus U								51		21		51					21		51
Herrentheystraße U								53		23		53					23		53
Oetringhauser Straße U								54		24		54					24		54
Brechten Zentrum U	an							8.57		9.27		9.57					22.27		22.57
Brechten Zentrum U	ab			7.57		8.27		8.57		9.27	9.42	9.57	10.12		22.12	22.22	22.27		22.57
Wittichstraße U				58		28		58		28	43	58	13		13	23	28		58
Maienweg U				59		29		59		29	44	59	14		14	24	29		59
Waldesruh U				8.00		30		9.00		30	45	10.00	15		15	25	30		23.00
Grävingholz U				02		32		02		32	47	02	17		17	27	32	22.47	02
Externberg U				03		33		03		33	48	03	18		18	28	33	48	03
Amtsstraße U				04		34		04		34	49	04	19		19	29	34	49	04
Zeche Minister Stein U				05		35		05		35	50	05	20		20	30	35	50	05
Güterstraße U				07		37		07		37	52	07	22	usw.	22	32	37	52	07
Fredenbaum U	an			8.09		8.39		9.09		9.39	9.54	10.09	10.24	bis	22.24	22.34	22.39	22.54	23.09
Fredenbaum U	ab			8.09		8.39		9.09	9.24	9.39	9.54	10.09	10.24		22.24	22.34	22.39	22.54	23.09
Immermannstr./Klinikz. Nord U				10		40		10	25	40	55	10	25		25	35	40	55	10
Lortzingstraße U				11		41		11	26	41	56	11	26		26	36	41	56	11
Münsterstraße U				12		42		12	27	42	57	12	27		27	37	42	57	12
Leopoldstraße U		7.14		14		44		14	29	44	59	14	29		29	39	44	59	14
Dortmund Hbf DB S U		15	7.45	15	8.30	45	9.00	15	30	45	10.00	15	30		30	40	45	23.00	15
Kampstraße U		16	46	16	31	46	01	16	31	46	01	16	31		31	41	46	01	16
Stadtgarten U		18	48	18	33	48	03	18	33	48	03	18	33		33	43	48	03	18
DO-Stadthaus S U		19	49	19	34	49	04	19	34	49	04	19	34		34	44	49	04	19
Markgrafenstraße U		20	50	20	35	50	05	20	35	50	05	20	35		35	45	50	05	20
Märkische Straße U		22	52	22	37	52	07	22	37	52	07	22	37		37	47	52	07	22
Karl-Liebknecht-Straße U		23	53	23	38	53	08	23	38	53	08	23	38		38	48	53	08	23
Willem-van-Vloten-Straße U		25	55	25	40	55	10	25	40	55	10	25	40		40	50	55	10	25
DO-Hörde Bf U		26	56	26	41	56	11	26	41	56	11	26	41		41	51	56	11	26
Clarenberg U		7.27	7.57	8.27	8.42	8.57	9.12	9.27	9.42	9.57	10.12	10.27	10.42		22.42	22.52	22.57	23.12	23.27

Anschlussgarantie im Abendverkehr zum Bus siehe nach der letzten Fahrplantabelle dieser Linie

U U41

sonn- und feiertags

Haltestellen		Abfahrtszeiten						
Brambauer Verkehrshof U			**23**.20		**23**.50		**0**.15	**0**.30
Brambauer Krankenhaus U			21		51		16	31
Herrentheystraße U			23		53		18	33
Oetringhauser Straße U			24		54		19	34
Brechten Zentrum U	an		**23**.27		**23**.57		**0**.22	**0**.37
Brechten Zentrum U	ab		**23**.27		**23**.57		**0**.22	**0**.37
Wittichstraße U			28		58		23	38
Maienweg U			29		59		24	39
Waldesruh U			30		**0**.00		25	40
Grävingholz U		**23**.17	32	**23**.47	02		27	42
Externberg U		18	33	48	03		28	43
Amtsstraße U		19	34	49	04		29	44
Zeche Minister Stein U		20	35	50	05		30	45
Güterstraße U		22	37	52	07		32	47
Fredenbaum U	an	**23**.24	**23**.39	**23**.54	**0**.09		**0**.34	**0**.49
Fredenbaum U	ab	**23**.24	**23**.39	**23**.54	**0**.09	**0**.24	**0**.34	**0**.49
Immermannstr./Klinikz. Nord U		25	40	55	10	25	35	50
Lortzingstraße U		26	41	56	11	26	36	51
Münsterstraße U		27	42	57	12	27	37	52
Leopoldstraße U		29	44	59	14	29	39	54
Dortmund Hbf DB S U		30	45	**0**.00	15	30	40	55
Kampstraße U		31	46	01	16	31	41	56
Stadtgarten U		33	48	03	18	33	43	58
DO-Stadthaus S U		34	49	04	19	34	**0**.44	**0**.59
Markgrafenstraße U		35	50	05	20	35		
Märkische Straße U		37	52	07	22	37		
Karl-Liebknecht-Straße U		38	53	08	23	38		
Willem-van-Vloten-Straße U		40	55	10	25	40		
DO-Hörde Bf U		41	56	11	26	41		
Clarenberg U		**23**.42	**23**.57	**0**.12	**0**.27	**0**.42		

Anschlussgarantie im Abendverkehr zum Bus siehe nach der letzten Fahrplantabelle dieser Linie

montags bis freitags

Haltestellen		Abfahrtszeiten																	
													S				S		
Clarenberg U		3.24	3.44	4.04	4.24	4.44	4.54	5.04	5.14	5.24	5.34		6.54	7.01	7.04	7.14	7.21	7.24	7.34
DO-Hörde Bf U		25	45	05	25	45	55	05	15	25	35		55	02	05	15	22	25	35
Willem-van-Vloten-Straße U		26	46	06	26	46	56	06	16	26	36		56	03	06	16	23	26	36
Karl-Liebknecht-Straße U		28	48	08	28	48	58	08	18	28	38		58	05	08	18	25	28	38
Märkische Straße U		29	49	09	29	49	59	09	19	29	39		59	06	09	19	26	29	39
Markgrafenstraße U		31	51	11	31	51	5.01	11	21	31	41		7.01	08	11	21	28	31	41
DO-Stadthaus S U		32	52	12	32	52	02	12	22	32	42		02	09	12	22	29	32	42
Stadtgarten U		33	53	13	33	53	03	13	23	33	43		03	10	13	23	30	33	43
Kampstraße U		35	55	15	35	55	05	15	25	35	45		05	12	15	25	32	35	45
Dortmund Hbf DB S U		36	56	16	36	56	06	16	26	36	46		06	13	16	26	33	36	46
Leopoldstraße U		37	57	17	37	57	07	17	27	37	47		07	14	17	27	34	37	47
Münsterstraße U		38	58	18	38	58	08	18	28	38	48		08	15	18	28	35	38	48
Lortzingstraße U		39	59	19	39	59	09	19	29	39	49		09	16	19	29	36	39	49
Immermannstr./Klinikz. Nord U		41	4.01	21	41	5.01	11	21	31	41	51	usw.	11	18	21	31	38	41	51
Fredenbaum U		42	02	22	42	02	12	22	32	42	52	bis	12	7.19	22	32	7.39	42	52
Güterstraße U		43	03	23	43	03	13	23	33	43	53		13		23	33		43	53
Zeche Minister Stein U		45	05	25	45	05	15	25	35	45	55		15		25	35		45	55
Amtsstraße U		46	06	26	46	06	16	26	36	46	56		16		26	36		46	56
Externberg U		47	07	27	47	07	17	27	37	47	57		17		27	37		47	57
Grävingholz U		48	08	28	48	08	18	28	38	48	58		18		28	38		48	58
Waldesruh U		50	10	30	50	10	20	30	40	50	6.00		20		30	40		50	8.00
Maienweg U		51	11	31	51	11	21	31	41	51	01		21		31	41		51	01
Wittichstraße U		52	12	32	52	12	22	32	42	52	02		22		32	42		52	02
Brechten Zentrum U	an	3.54	4.14	4.34	4.54	5.14	5.24	5.34	5.44	5.54	6.04		7.24		7.34	7.44		7.54	8.04
Brechten Zentrum U	ab	3.54	4.14	4.34	4.54	5.14		5.34		5.54					7.34			7.54	
Oetringhauser Straße U		56	16	36	56	16		36		56					36			56	
Herrentheystraße U		57	17	37	57	17		37		57					37			57	
Brambauer Krankenhaus U		58	18	38	58	18		38		58					38			58	
Brambauer Verkehrshof U		4.00	4.20	4.40	5.00	5.20		5.40		6.00					7.40			8.00	

S = fährt an Schultagen

montags bis freitags

Haltestellen		Abfahrtszeiten																	
Clarenberg U		7.44	7.54	8.04	8.14	8.24	8.34	8.44	8.54	9.04	9.14		20.04	20.18	20.33	20.48	21.03	21.18	21.33
DO-Hörde Bf U		45	55	05	15	25	35	45	55	05	15		05	19	34	49	04	19	34
Willem-van-Vloten-Straße U		46	56	06	16	26	36	46	56	06	16		06	20	35	50	05	20	35
Karl-Liebknecht-Straße U		48	58	08	18	28	38	48	58	08	18		08	22	37	52	07	22	37
Märkische Straße U		49	59	09	19	29	39	49	59	09	19		09	23	38	53	08	23	38
Markgrafenstraße U		51	8.01	11	21	31	41	51	9.01	11	21		11	25	40	55	10	25	40
DO-Stadthaus S U		52	02	12	22	32	42	52	02	12	22		12	26	41	56	11	26	41
Stadtgarten U		53	03	13	23	33	43	53	03	13	23		13	27	42	57	12	27	42
Kampstraße U		55	05	15	25	35	45	55	05	15	25		15	29	44	59	14	29	44
Dortmund Hbf DB S U		56	06	16	26	36	46	56	06	16	26		16	30	45	21.00	15	30	45
Leopoldstraße U		57	07	17	27	37	47	57	07	17	27		17	31	46	01	16	31	46
Münsterstraße U		58	08	18	28	38	48	58	08	18	28		18	32	47	02	17	32	47
Lortzingstraße U		59	09	19	29	39	49	59	09	19	29		19	33	48	03	18	33	48
Immermannstr./Klinikz. Nord U		8.01	11	21	31	41	51	9.01	11	21	31	usw.	21	35	50	05	20	35	50
Fredenbaum U		02	12	22	32	42	52	02	12	22	32	bis	22	36	51	06	21	36	51
Güterstraße U		03	13	23	33	43	53	03	13	23	33		23	37	52	07	22	37	52
Zeche Minister Stein U		05	15	25	35	45	55	05	15	25	35		25	39	54	09	24	39	54
Amtsstraße U		06	16	26	36	46	56	06	16	26	36		26	40	55	10	25	40	55
Externberg U		07	17	27	37	47	57	07	17	27	37		27	41	56	11	26	41	56
Grävingholz U		08	18	28	38	48	58	08	18	28	38		28	42	57	12	27	42	57
Waldesruh U		10	20	30	40	50	9.00	10	20	30	40		30	44	59	14	29	44	59
Maienweg U		11	21	31	41	51	01	11	21	31	41		31	45	21.00	15	30	45	22.00
Wittichstraße U		12	22	32	42	52	02	12	22	32	42		32	46	01	16	31	46	01
Brechten Zentrum U	an	8.14	8.24	8.34	8.44	8.54	9.04	9.14	9.24	9.34	9.44		20.34	20.48	21.03	21.18	21.33	21.48	22.03
Brechten Zentrum U	ab	8.14		8.34		8.54		9.14		9.34			20.34	20.52	21.03	21.22	21.33	21.52	22.03
Oetringhauser Straße U		16		36		56		16		36			36	20.54	05	21.24	35	21.54	05
Herrentheystraße U		17		37		57		17		37			37		06		36		06
Brambauer Krankenhaus U		18		38		58		18		38			38		07		37		07
Brambauer Verkehrshof U		8.20		8.40		9.00		9.20		9.40			20.40		21.09		21.39		22.09

montags bis freitags

Haltestellen		Abfahrtszeiten													
															X
Clarenberg U		**21**.48	**22**.03	**22**.18	**22**.33	**22**.48	**23**.03	**23**.18	**23**.33	**23**.48	**0**.03	**0**.18	**0**.33	**0**.48	
DO-Hörde Bf U		49	04	19	34	49	04	19	34	49	04	19	34	49	
Willem-van-Vloten-Straße U		50	05	20	35	50	05	20	35	50	05	20	35	50	
Karl-Liebknecht-Straße U		52	07	22	37	52	07	22	37	52	07	22	37	52	
Märkische Straße U		53	08	23	38	53	08	23	38	53	08	23	38	53	
Markgrafenstraße U		55	10	25	40	55	10	25	40	55	10	25	40	55	
DO-Stadthaus S U		56	11	26	41	56	11	26	41	56	11	26	41	56	**1**.06
Stadtgarten U		57	12	27	42	57	12	27	42	57	12	27	42	57	07
Kampstraße U		59	14	29	44	59	14	29	44	59	14	29	44	59	09
Dortmund Hbf DB S U		**22**.00	15	30	45	**23**.00	15	30	45	**0**.00	15	30	**0**.45	**1**.00	10
Leopoldstraße U		01	16	31	46	01	16	31	46	01	16	31			**1**.11
Münsterstraße U		02	17	32	47	02	17	32	47	02	17	32			
Lortzingstraße U		03	18	33	48	03	18	33	48	03	18	33			
Immermannstr./Klinikz. Nord U		05	20	35	50	05	20	35	50	05	20	35			
Fredenbaum U		06	21	36	51	06	21	36	51	06	**0**.21	**0**.36			
Güterstraße U		07	22	37	52	07	22	37	52	07					
Zeche Minister Stein U		09	24	39	54	09	24	39	54	09					
Amtsstraße U		10	25	40	55	10	25	40	55	10					
Externberg U		11	26	41	56	11	26	41	56	11					
Grävingholz U		12	27	**22**.42	57	**23**.12	27	**23**.42	57	12					
Waldesruh U		14	29		59		29		59	14					
Maienweg U		15	30		**23**.00		30		**0**.00	15					
Wittichstraße U		16	31		01		31		01	16					
Brechten Zentrum U	an	**22**.18	**22**.33		**23**.03		**23**.33		**0**.03	**0**.18					
Brechten Zentrum U	ab		**22**.33		**23**.03		**23**.33		**0**.03	**0**.18					
Oetringhauser Straße U			35		05		35		05	20					
Herrentheystraße U			36		06		36		06	21					
Brambauer Krankenhaus U			37		07		37		07	22					
Brambauer Verkehrshof U			**22**.39		**23**.09		**23**.39		**0**.09	**0**.24					

X = fährt ab Leopoldstraße weiter über Schützenstraße bis Hafen

samstags

Haltestellen	Abfahrtszeiten																
Clarenberg U	**4**.18	**4**.33	**4**.48	**5**.03	**5**.18		**8**.18	**8**.32	**8**.44	**8**.54	**9**.04	**9**.14	**9**.24	**9**.34		**20**.04	**20**.18	**20**.33
DO-Hörde Bf U	19	34	49	04	19		19	33	45	55	05	15	25	35		05	19	34
Willem-van-Vloten-Straße U	20	35	50	05	20		20	34	46	56	06	16	26	36		06	20	35
Karl-Liebknecht-Straße U	22	37	52	07	22		22	36	48	58	08	18	28	38		08	22	37
Märkische Straße U	23	38	53	08	23		23	37	49	59	09	19	29	39		09	23	38
Markgrafenstraße U	25	40	55	10	25		25	39	51	**9**.01	11	21	31	41		11	25	40
DO-Stadthaus S U	26	41	56	11	26		26	40	52	02	12	22	32	42		12	26	41
Stadtgarten U	27	42	57	12	27		27	41	53	03	13	23	33	43		13	27	42
Kampstraße U	29	44	59	14	29		29	43	55	05	15	25	35	45		15	29	44
Dortmund Hbf DB S U	**4**.30	45	**5**.00	15	30		30	44	56	06	16	26	36	46		16	30	45
Leopoldstraße U		46	01	16	31		31	45	57	07	17	27	37	47		17	31	46
Münsterstraße U		47	02	17	32		32	46	58	08	18	28	38	48		18	32	47
Lortzingstraße U		48	03	18	33		33	47	59	09	19	29	39	49		19	33	48
Immermannstr./Klinikz. Nord U		50	05	20	35	usw.	35	49	**9**.01	11	21	31	41	51	usw.	21	35	50
Fredenbaum U		51	06	21	36	bis	36	50	02	12	22	32	42	52	bis	22	36	51
Güterstraße U		52	07	22	37		37	51	03	13	23	33	43	53		23	37	52
Zeche Minister Stein U		54	09	24	39		39	53	05	15	25	35	45	55		25	39	54
Amtsstraße U		55	10	25	40		40	54	06	16	26	36	46	56		26	40	55
Externberg U		56	11	26	41		41	55	07	17	27	37	47	57		27	41	56
Grävingholz U		57	12	27	42		42	56	08	18	28	38	48	58		28	42	57
Waldesruh U		59	14	29	44		44	58	10	20	30	40	50	**10**.00		30	44	59
Maienweg U		**5**.00	15	30	45		45	59	11	21	31	41	51	01		31	45	**21**.00
Wittichstraße U		01	16	31	46		46	**9**.00	12	22	32	42	52	02		32	46	01
Brechten Zentrum U an		**5**.03	**5**.18	**5**.33	**5**.48		**8**.48	**9**.02	**9**.14	**9**.24	**9**.34	**9**.44	**9**.54	**10**.04		**20**.34	**20**.48	**21**.03
Brechten Zentrum U ab		**5**.03	**5**.22	**5**.33	**5**.52		**8**.52	**9**.02	**9**.14		**9**.34		**9**.54			**20**.34	**20**.52	**21**.03
Oetringhauser Straße U		05	**5**.24	35	**5**.54		**8**.54	04	16		36		56			36	**20**.54	05
Herrentheystraße U		06		36				05	17		37		57			37		06
Brambauer Krankenhaus U		07		37				06	18		38		58			38		07
Brambauer Verkehrshof U		**5**.09		**5**.39				**9**.08	**9**.20		**9**.40		**10**.00			**20**.40		**21**.09

samstags

Haltestellen		Abfahrtszeiten																	
																			X
Clarenberg U		**20**.48	**21**.03	**21**.18	**21**.33	**21**.48	**22**.03	**22**.18	**22**.33	**22**.48	**23**.03	**23**.18	**23**.33	**23**.48	**0**.03	**0**.18	**0**.33	**0**.48	
DO-Hörde Bf U		49	04	19	34	49	04	19	34	49	04	19	34	49	04	19	34	49	
Willem-van-Vloten-Straße U		50	05	20	35	50	05	20	35	50	05	20	35	50	05	20	35	50	
Karl-Liebknecht-Straße U		52	07	22	37	52	07	22	37	52	07	22	37	52	07	22	37	52	
Märkische Straße U		53	08	23	38	53	08	23	38	53	08	23	38	53	08	23	38	53	
Markgrafenstraße U		55	10	25	40	55	10	25	40	55	10	25	40	55	10	25	40	55	
DO-Stadthaus S U		56	11	26	41	56	11	26	41	56	11	26	41	56	11	26	41	56	**1**.06
Stadtgarten U		57	12	27	42	57	12	27	42	57	12	27	42	57	12	27	42	57	07
Kampstraße U		59	14	29	44	59	14	29	44	59	14	29	44	59	14	29	44	59	09
Dortmund Hbf DB S U		**21**.00	15	30	45	**22**.00	15	30	45	**23**.00	15	30	45	**0**.00	15	30	**0**.45	**1**.00	10
Leopoldstraße U		01	16	31	46	01	16	31	46	01	16	31	46	01	16	31			**1**.11
Münsterstraße U		02	17	32	47	02	17	32	47	02	17	32	47	02	17	32			
Lortzingstraße U		03	18	33	48	03	18	33	48	03	18	33	48	03	18	33			
Immermannstr./Klinikz. Nord U		05	20	35	50	05	20	35	50	05	20	35	50	05	20	35			
Fredenbaum U		06	21	36	51	06	21	36	51	06	21	36	51	06	**0**.21	**0**.36			
Güterstraße U		07	22	37	52	07	22	37	52	07	22	37	52	07					
Zeche Minister Stein U		09	24	39	54	09	24	39	54	09	24	39	54	09					
Amtsstraße U		10	25	40	55	10	25	40	55	10	25	40	55	10					
Externberg U		11	26	41	56	11	26	41	56	11	26	41	56	11					
Grävingholz U		12	27	42	57	12	27	**22**.42	57	**23**.12	27	**23**.42	57	12					
Waldesruh U		14	29	44	59	14	29		59		29		59	14					
Maienweg U		15	30	45	**22**.00	15	30		**23**.00		30		**0**.00	15					
Wittichstraße U		16	31	46	01	16	31		01		31		01	16					
Brechten Zentrum U	an	**21**.18	**21**.33	**21**.48	**22**.03	**22**.18	**22**.33		**23**.03		**23**.33		**0**.03	**0**.18					
Brechten Zentrum U	ab		**21**.33		**22**.03		**22**.33		**23**.03		**23**.33		**0**.03	**0**.18					
Oetringhauser Straße U			35		05		35		05		35		05	20					
Herrentheystraße U			36		06		36		06		36		06	21					
Brambauer Krankenhaus U			37		07		37		07		37		07	22					
Brambauer Verkehrshof U			**21**.39		**22**.09		**22**.39		**23**.09		**23**.39		**0**.09	**0**.24					

X = fährt ab Leopoldstraße weiter über Schützenstraße bis Hafen

sonn- und feiertags

Haltestellen		Abfahrtszeiten																	
Clarenberg U			7.33		8.03	8.33	8.48	9.03	9.18		22.03	22.18	22.33	22.48	23.03	23.18	23.33	23.48	0.03
DO-Hörde Bf U			34		04	34	49	04	19		04	19	34	49	04	19	34	49	04
Willem-van-Vloten-Straße U			35		05	35	50	05	20		05	20	35	50	05	20	35	50	05
Karl-Liebknecht-Straße U			37		07	37	52	07	22		07	22	37	52	07	22	37	52	07
Märkische Straße U			38		08	38	53	08	23		08	23	38	53	08	23	38	53	08
Markgrafenstraße U		7.25	40		10	40	55	10	25		10	25	40	55	10	25	40	55	10
DO-Stadthaus S U		26	41	7.56	11	41	56	11	26		11	26	41	56	11	26	41	56	11
Stadtgarten U		27	42	57	12	42	57	12	27		12	27	42	57	12	27	42	57	12
Kampstraße U		29	44	59	14	44	59	14	29		14	29	44	59	14	29	44	59	14
Dortmund Hbf DB S U		30	7.45	8.00	15	45	9.00	15	30		15	30	45	23.00	15	30	45	0.00	15
Leopoldstraße U		31		01	16	46	01	16	31		16	31	46	01	16	31	46	01	16
Münsterstraße U		32		02	17	47	02	17	32		17	32	47	02	17	32	47	02	17
Lortzingstraße U		33		03	18	48	03	18	33		18	33	48	03	18	33	48	03	18
Immermannstr./Klinikz. Nord U		35		05	20	50	05	20	35	usw.	20	35	50	05	20	35	50	05	20
Fredenbaum U		36		06	21	51	06	21	36	bis	21	36	51	06	21	36	51	06	0.21
Güterstraße U		37		07	22	52	07	22	37		22	37	52	07	22	37	52	07	
Zeche Minister Stein U		39		09	24	54	09	24	39		24	39	54	09	24	39	54	09	
Amtsstraße U		40		10	25	55	10	25	40		25	40	55	10	25	40	55	10	
Externberg U		41		11	26	56	11	26	41		26	41	56	11	26	41	56	11	
Grävingholz U		42		12	27	57	12	27	42		27	22.42	57	23.12	27	23.42	57	12	
Waldesruh U		44		14	29	59	14	29	44		29		59		29		59	14	
Maienweg U		45		15	30	9.00	15	30	45		30		23.00		30		0.00	15	
Wittichstraße U		46		16	31	01	16	31	46		31		01		31		01	16	
Brechten Zentrum U	an	7.48		8.18	8.33	9.03	9.18	9.33	9.48		22.33		23.03		23.33		0.03	0.18	
Brechten Zentrum U	ab				8.33	9.03		9.33			22.33		23.03		23.33		0.03	0.18	
Oetringhauser Straße U					35	05		35			35		05		35		05	20	
Herrentheystraße U					36	06		36			36		06		36		06	21	
Brambauer Krankenhaus U					37	07		37			37		07		37		07	22	
Brambauer Verkehrshof U					8.39	9.09		9.39			22.39		23.09		23.39		0.09	0.24	

U U41

sonn- und feiertags

Haltestellen		Abfahrtszeiten			
					X
Clarenberg U		**0**.18	**0**.33	**0**.48	
DO-Hörde Bf U		19	34	49	
Willem-van-Vloten-Straße U		20	35	50	
Karl-Liebknecht-Straße U		22	37	52	
Märkische Straße U		23	38	53	
Markgrafenstraße U		25	40	55	
DO-Stadthaus S U		26	41	56	**1**.06
Stadtgarten U		27	42	57	07
Kampstraße U		29	44	59	09
Dortmund Hbf DB S U		30	**0**.45	**1**.00	10
Leopoldstraße U		31			**1**.11
Münsterstraße U		32			
Lortzingstraße U		33			
Immermannstr./Klinikz. Nord U		35			
Fredenbaum U		**0**.36			
Güterstraße U					
Zeche Minister Stein U					
Amtsstraße U					
Externberg U					
Grävingholz U					
Waldesruh U					
Maienweg U					
Wittichstraße U					
Brechten Zentrum U	an				
Brechten Zentrum U	ab				
Oetringhauser Straße U					
Herrentheystraße U					
Brambauer Krankenhaus U					
Brambauer Verkehrshof U					

X = fährt ab Leopoldstraße weiter über Schützenstraße bis Hafen

U41 Anschlussgarantie DSW21

Haltestelle	Ankunftszeit	zur Linie	Abfahrtszeit	Ankunftszeit	zur Linie	Abfahrtszeit	in Richtung
	montags - samstags			sonn- und feiertags			
DO-Hörde Bf in Richtung Clarenberg	20.58	432	21.02	20.56	432	21.00	Holzen
	21.26	432	21.30	21.26	432	21.30	Holzen
	21.56	432	22.00	21.56	432	22.00	Holzen
	22.26	432	22.30	22.26	432	22.30	Holzen
	22.56	432	23.00	22.56	432	23.00	Holzen
	23.26	432	23.35	23.26	432	23.35	Holzen
DO-Hörde Bf in Richtung Clarenberg	21.11	435	21.15	21.11	435	21.15	Schwerte
	21.41	435	21.45	21.41	435	21.45	Schwerte
	22.11	435	22.15	22.11	435	22.15	Schwerte
	22.41	435	22.45	22.41	435	22.45	Schwerte
	23.11	435	23.15	23.11	435	23.15	Schwerte
DO-Hörde Bf in Richtung Clarenberg	20.58	436	21.04	21.11	436	21.19	Aplerbeck
	21.26	436	21.34	21.41	436	21.49	Aplerbeck
	21.56	436	22.04	22.11	436	22.19	Aplerbeck
	22.26	436	22.34	22.41	436	22.49	Aplerbeck
	22.56	436	23.04	23.11	436	23.19	Aplerbeck
	23.26	436	23.34	23.41	436	23.49	Aplerbeck
DO-Hörde Bf in Richtung Clarenberg	20.58	440	21.01	20.56	440	21.00	Brünninghausen
	21.26	440	21.31	21.26	440	21.30	Brünninghausen
	21.56	440	22.00	21.56	440	22.00	Brünninghausen
	22.26	440	22.30	22.26	440	22.30	Brünninghausen
	22.56	440	23.00	22.56	440	23.00	Brünninghausen
	23.26	440	23.30	23.26	440	23.30	Brünninghausen
	23.56	440	00.00	23.56	440	00.00	Brünninghausen
DO-Hörde Bf in Richtung Clarenberg	20.58	437	21.12	20.56	437	21.12	Aplerbeck
	21.26	437	21.42	21.26	437	21.42	Aplerbeck
	21.56	437	22.12	21.56	437	22.12	Aplerbeck
	22.26	437	22.42	22.26	437	22.42	Aplerbeck
	22.56	437	23.12	22.56	437	23.12	Aplerbeck
	23.26	437	23.42	23.26	437	23.42	Aplerbeck
	23.56	NE40	00.00	23.56	NE40	00.00	Aplerbeck

U41 Anschlussgarantie DSW21

Haltestelle	Ankunftszeit	zur Linie	Abfahrtszeit	Ankunftszeit	zur Linie	Abfahrtszeit	in Richtung
	montags - samstags			sonn- und feiertags			
DO-Hörde Bf in Richtung Clarenberg	21.11	442	21:15	21.11	442	21.15	Reichsmark/Syburg
	21.41	442	21.45	21.41	442	21.45	Reichsmark
	22.11	442	22.15	22.11	442	22.15	Reichsmark/Syburg
	22.41	442	22.45	22.41	442	22.45	Reichsmark
	23.11	442	23.15	23.11	442	23.15	Reichsmark/Syburg
	23.41	442	23.45	23.41	442	23.45	Reichsmark
	00.11	442	00.15	00.11	442	00.15	Reichsmark
DO-Hörde Bf in Richtung Clarenberg	20.58	456	21.02	20.56	456	21.02	Funkenburg
	21.26	456	21.32	21.26	456	21.32	Funkenburg
	21.56	456	22.02	21.56	456	22.02	Funkenburg
	22.26	456	22.32	22.26	456	22.32	Funkenburg
	22.56	456	23.02	22.56	456	23.02	Funkenburg
	23.26	456	23.32	23.26	456	23.32	Funkenburg
	23.56	NE25	00.05	23.56	NE25	00.05	Schwerte
DO-Hörde Bf in Richtung Clarenberg	21.11	427	21.19				Scharnhorst
	21.41	427	21.49				Scharnhorst
	22.11	427	22.19				Scharnhorst
	22.41	427	22.49				Scharnhorst

U U42

DSW21

DO-Grevel - Scharnhorst - Kirchderne - Schulte Rödding - Stadtmitte - Barop - Hombruch und zurück

U U42

U U42

U U42

montags bis freitags

Haltestellen	Abfahrtszeiten																
Grevel U			**4**.15	**4**.35		**4**.55		**5**.15	**5**.25		**19**.45		**23**.30	**23**.45	**0**.00	**0**.15	**0**.30
Droote U			16	36		56		16	26		46		31	46	01	16	31
Scharnhorst Zentrum U			17	37		57		17	27		47		32	47	02	17	32
Flughafenstraße U			18	38		58		18	28		48		33	48	03	18	33
Gleiwitzstraße U			19	39		59		19	29		49		34	49	04	19	34
Kirchderne U			21	41		**5**.01		21	31		51		36	51	06	21	36
Franz-Zimmer-Siedlung U			22	42		02		22	32		52		37	52	07	22	37
Schulte Rödding U			24	44		04	**5**.14	24	34		54		39	54	09	24	39
Bauernkamp U			25	45		05	15	25	35		55		40	55	10	25	40
An den Teichen U			26	46		06	16	26	36		56		41	56	11	26	41
Burgholz U			27	47		07	17	27	37		57		42	57	12	27	42
Eisenstraße U			29	49		09	19	29	39		59		44	59	14	29	44
Glückaufstraße U			30	50		10	20	30	40	alle	**20**.00	alle	45	**0**.00	15	30	45
Brunnenstraße U			32	52		12	22	32	42	10	02	15	47	02	17	32	47
Brügmannplatz U		**4**.13	33	53	**5**.03	13	23	33	43	Min.	03	Min.	48	03	18	33	48
Reinoldikirche U	**3**.54	14	34	54	04	14	24	34	44		04		49	04	19	34	49
Stadtgarten U	56	16	36	56	06	16	26	36	46		06		51	06	21	**0**.36	**0**.51
Städtische Kliniken U	57	17	37	57	07	17	27	37	47		07		52	07	**0**.22		
DO-Möllerbrücke S U	58	18	38	58	08	18	28	38	48		08		53	08			
Kreuzstraße U	59	19	39	59	09	19	29	39	49		09		54	09			
Theodor-Fliedner-Heim U	**4**.01	21	41	**5**.01	11	21	31	41	51		11		56	11			
An der Palmweide U	02	22	42	02	12	22	32	42	52		12		57	12			
Am Beilstück U	03	23	43	03	13	23	33	43	53		13		58	13			
Barop Parkhaus U	04	24	44	04	14	24	34	44	54		14		59	14			
Eierkampstraße U	06	26	46	06	16	26	36	46	56		16		**0**.01	16			
Harkortstraße U	07	27	47	07	17	27	37	47	57		17		02	17			
Hombruch Hallenbad U	08	28	48	08	18	28	38	48	58		18		03	18			
Grotenbachstraße U	**4**.09	**4**.29	**4**.49	**5**.09	**5**.19	**5**.29	**5**.39	**5**.49	**5**.59		**20**.19		**0**.04	**0**.19			

Anschlussgarantie im Abendverkehr zum Bus siehe nach der letzten Fahrplantabelle dieser Linie

U U42

DSW21

DO-Grevel - Scharnhorst - Kirchderne - Schulte Rödding - Stadtmitte - Barop - Hombruch

U42 U

U U42

samstags

Haltestellen	Abfahrtszeiten													
Grevel U				**5**.15	**5**.30		**8**.45		**19**.45		**23**.45	**0**.00	**0**.15	**0**.30
Droote U				16	31		46		46		46	01	16	31
Scharnhorst Zentrum U				17	32		47		47		47	02	17	32
Flughafenstraße U				18	33		48		48		48	03	18	33
Gleiwitzstraße U				19	34		49		49		49	04	19	34
Kirchderne U				21	36		51		51		51	06	21	36
Franz-Zimmer-Siedlung U				22	37		52		52		52	07	22	37
Schulte Rödding U				24	39		54		54		54	09	24	39
Bauernkamp U				25	40		55		55		55	10	25	40
An den Teichen U				26	41		56		56		56	11	26	41
Burgholz U				27	42		57		57		57	12	27	42
Eisenstraße U				29	44		59		59		59	14	29	44
Glückaufstraße U				30	45	alle	**9**.00	alle	**20**.00	alle	**0**.00	15	30	45
Brunnenstraße U				32	47	15	02	10	02	15	02	17	32	47
Brügmannplatz U		**5**.03	**5**.18	33	48	Min.	03	Min.	03	Min.	03	18	33	48
Reinoldikirche U	**4**.49	04	19	34	49		04		04		04	19	34	49
Stadtgarten U	51	06	21	36	51		06		06		06	21	**0**.36	**0**.51
Städtische Kliniken U	52	07	22	37	52		07		07		07	**0**.22		
DO-Möllerbrücke S U	53	08	23	38	53		08		08		08			
Kreuzstraße U	54	09	24	39	54		09		09		09			
Theodor-Fliedner-Heim U	56	11	26	41	56		11		11		11			
An der Palmweide U	57	12	27	42	57		12		12		12			
Am Beilstück U	58	13	28	43	58		13		13		13			
Barop Parkhaus U	59	14	29	44	59		14		14		14			
Eierkampstraße U	**5**.01	16	31	46	**6**.01		16		16		16			
Harkortstraße U	02	17	32	47	02		17		17		17			
Hombruch Hallenbad U	03	18	33	48	03		18		18		18			
Grotenbachstraße U	**5**.04	**5**.19	**5**.34	**5**.49	**6**.04		**9**.19		**20**.19		**0**.19			

Anschlussgarantie im Abendverkehr zum Bus siehe nach der letzten Fahrplantabelle dieser Linie

sonn- und feiertags

Haltestellen	Abfahrtszeiten														
Grevel U				**8**.00		**8**.30		**9**.00	**9**.15		**23**.30	**23**.45	**0**.00	**0**.15	**0**.30
Droote U				01		31		01	16		31	46	01	16	31
Scharnhorst Zentrum U				02		32		02	17		32	47	02	17	32
Flughafenstraße U				03		33		03	18		33	48	03	18	33
Gleiwitzstraße U				04		34		04	19		34	49	04	19	34
Kirchderne U				06		36		06	21		36	51	06	21	36
Franz-Zimmer-Siedlung U				07		37		07	22		37	52	07	22	37
Schulte Rödding U		**7**.09	**7**.39	09		39		09	24		39	54	09	24	39
Bauernkamp U		10	40	10		40		10	25		40	55	10	25	40
An den Teichen U		11	41	11		41		11	26		41	56	11	26	41
Burgholz U		12	42	12		42		12	27		42	57	12	27	42
Eisenstraße U		14	44	14		44		14	29		44	59	14	29	44
Glückaufstraße U		15	45	15		45		15	30	alle	45	**0**.00	15	30	45
Brunnenstraße U		17	47	17		47		17	32	15	47	02	17	32	47
Brügmannplatz U	**7**.08	18	48	18	**8**.33	48	**9**.03	18	33	Min.	48	03	18	33	48
Reinoldikirche U	09	19	49	19	34	49	04	19	34		49	04	19	34	49
Stadtgarten U	11	21	51	21	36	51	06	21	36		51	06	21	36	**0**.51
Städtische Kliniken U	**7**.12	22	52	22	37	52	07	22	37		52	07	**0**.22	**0**.37	
DO-Möllerbrücke S U		23	53	23	38	53	08	23	38		53	08			
Kreuzstraße U		24	54	24	39	54	09	24	39		54	09			
Theodor-Fliedner-Heim U		26	56	26	41	56	11	26	41		56	11			
An der Palmweide U		27	57	27	42	57	12	27	42		57	12			
Am Beilstück U		28	58	28	43	58	13	28	43		58	13			
Barop Parkhaus U		29	59	29	44	59	14	29	44		59	14			
Eierkampstraße U		31	**8**.01	31	46	**9**.01	16	31	46		**0**.01	16			
Harkortstraße U		32	02	32	47	02	17	32	47		02	17			
Hombruch Hallenbad U		33	03	33	48	03	18	33	48		03	18			
Grotenbachstraße U		**7**.34	**8**.04	**8**.34	**8**.49	**9**.04	**9**.19	**9**.34	**9**.49		**0**.04	**0**.19			

Anschlussgarantie im Abendverkehr zum Bus siehe nach der letzten Fahrplantabelle dieser Linie

U U42

montags bis freitags

Haltestellen	Abfahrtszeiten															
Grotenbachstraße U			**4**.16	**4**.36		**4**.56		**5**.16		**19**.56	**20**.12	**20**.27		**23**.42	**23**.57	**0**.12	**0**.27
Hombruch Hallenbad U			17	37		57		17		57	13	28		43	58	13	28
Harkortstraße U			18	38		58		18		58	14	29		44	59	14	29
Eierkampstraße U			19	39		59		19		59	15	30		45	**0**.00	15	30
Barop Parkhaus U			20	40		**5**.00		20		**20**.00	16	31		46	01	16	31
Am Beilstück U			22	42		02		22		02	18	33		48	03	18	33
An der Palmweide U			23	43		03		23		03	19	34		49	04	19	34
Theodor-Fliedner-Heim U			24	44		04		24		04	20	35		50	05	20	35
Kreuzstraße U			26	46		06		26		06	22	37		52	07	22	37
DO-Möllerbrücke S U			27	47		07		27		07	23	38		53	08	23	38
Städtische Kliniken U			28	48	**4**.58	08	**5**.18	28		08	24	39		54	09	24	39
Stadtgarten U	**3**.49		29	49	59	09	19	29		09	25	40		55	10	25	40
Reinoldikirche U	51		31	51	**5**.01	11	21	31	alle	11	27	42	alle	57	12	27	42
Brügmannplatz U	52	**4**.12	32	52	02	12	22	32	10	12	28	43	15	58	**0**.13	**0**.28	**0**.43
Brunnenstraße U	53	13	33	53	03	13	23	33	Min.	13	29	44	Min.	59			
Glückaufstraße U	55	15	35	55	05	15	25	35		15	31	46		**0**.01			
Eisenstraße U	56	16	36	56	06	16	26	36		16	32	47		02			
Burgholz U	57	17	37	57	07	17	27	37		17	33	48		03			
An den Teichen U	58	18	38	58	08	18	28	38		18	34	49		04			
Bauernkamp U	59	19	39	59	09	19	29	39		19	35	50		05			
Schulte Rödding U	**4**.01	21	41	**5**.01	11	21	31	41		21	37	52		07			
Franz-Zimmer-Siedlung U	02	22	42	02	12	22	32	42		22	38	53		08			
Kirchderne U	04	24	44	04	14	24	34	44		24	40	55		10			
Gleiwitzstraße U	06	26	46	06	16	26	36	46		26	42	57		12			
Flughafenstraße U	07	27	47	07	17	27	37	47		27	43	58		13			
Scharnhorst Zentrum U	08	28	48	08	18	28	38	48		28	44	59		14			
Droote U	09	29	49	09	19	29	39	49		29	45	**21**.00		15			
Grevel U	**4**.10	**4**.30	**4**.50	**5**.10	**5**.20	**5**.30	**5**.40	**5**.50		**20**.30	**20**.46	**21**.01		**0**.16			

Anschlussgarantie im Abendverkehr zum Bus siehe nach der letzten Fahrplantabelle dieser Linie

U U42

DSW21

DO-Hombruch - Barop - Stadtmitte - Schulte Rödding - Kirchderne - Scharnhorst - Grevel

U U42

U U42

samstags

Haltestellen	Abfahrtszeiten																	
Grotenbachstraße U				**5**.12	**5**.27		**8**.12		**8**.27	**8**.42	**8**.56		**19**.56	**20**.12	**20**.27	**20**.42	**20**.57	**21**.12
Hombruch Hallenbad U				13	28		13		28	43	57		57	13	28	43	58	13
Harkortstraße U				14	29		14		29	44	58		58	14	29	44	59	14
Eierkampstraße U				15	30		15		30	45	59		59	15	30	45	**21**.00	15
Barop Parkhaus U				16	31		16		31	46	**9**.00		**20**.00	16	31	46	01	16
Am Beilstück U				18	33		18		33	48	02		02	18	33	48	03	18
An der Palmweide U				19	34		19		34	49	03		03	19	34	49	04	19
Theodor-Fliedner-Heim U				20	35		20		35	50	04		04	20	35	50	05	20
Kreuzstraße U				22	37		22		37	52	06		06	22	37	52	07	22
DO-Möllerbrücke S U				23	38		23		38	53	07		07	23	38	53	08	23
Städtische Kliniken U				24	39		24		39	54	08		08	24	39	54	09	24
Stadtgarten U	**4**.40			25	40		25		40	55	09		09	25	40	55	10	25
Reinoldikirche U	42			27	42	alle	27		42	57	11	alle	11	27	42	57	12	27
Brügmannplatz U	43	**4**.58	**5**.13	28	43	15	28	**8**.38	43	58	12	10	12	28	43	58	13	28
Brunnenstraße U	44	59	14	29	44	Min.	29	39	44	59	13	Min.	13	29	44	59	14	29
Glückaufstraße U	46	**5**.01	16	31	46		31	41	46	**9**.01	15		15	31	46	**21**.01	16	31
Eisenstraße U	47	02	17	32	47		32	42	47	02	16		16	32	47	02	17	32
Burgholz U	48	03	18	33	48		33	43	48	03	17		17	33	48	03	18	33
An den Teichen U	49	04	19	34	49		34	44	49	04	18		18	34	49	04	19	34
Bauernkamp U	50	05	20	35	50		35	45	50	05	19		19	35	50	05	20	35
Schulte Rödding U	52	07	22	37	52		37	47	52	07	21		21	37	52	07	22	37
Franz-Zimmer-Siedlung U	53	08	23	38	53		38	48	53	08	22		22	38	53	08	23	38
Kirchderne U	55	10	25	40	55		40	50	55	10	24		24	40	55	10	25	40
Gleiwitzstraße U	57	12	27	42	57		42	52	57	12	26		26	42	57	12	27	42
Flughafenstraße U	58	13	28	43	58		43	53	58	13	27		27	43	58	13	28	43
Scharnhorst Zentrum U	59	14	29	44	59		44	54	59	14	28		28	44	59	14	29	44
Droote U	**5**.00	15	30	45	**6**.00		45	55	**9**.00	15	29		29	45	**21**.00	15	30	45
Grevel U	**5**.01	**5**.16	**5**.31	**5**.46	**6**.01		**8**.46	**8**.56	**9**.01	**9**.16	**9**.30		**20**.30	**20**.46	**21**.01	**21**.16	**21**.31	**21**.46

Anschlussgarantie im Abendverkehr zum Bus siehe nach der letzten Fahrplantabelle dieser Linie

U42

DSW21

DO-Hombruch - Barop - Stadtmitte - Schulte Rödding - Kirchderne - Scharnhorst - Grevel

U42 U

U U42

samstags | **sonn- und feiertags**

Haltestellen	Abfahrtszeiten															
Grotenbachstraße U	**21**.27		**23**.42	**23**.57	**0**.12	**0**.27				**7**.42	**8**.12		**8**.42		**23**.42	**23**.57	**0**.12	**0**.27
Hombruch Hallenbad U	28		43	58	13	28				43	13		43		43	58	13	28
Harkortstraße U	29		44	59	14	29				44	14		44		44	59	14	29
Eierkampstraße U	30		45	**0**.00	15	30				45	15		45		45	**0**.00	15	30
Barop Parkhaus U	31		46	01	16	31				46	16		46		46	01	16	31
Am Beilstück U	33		48	03	18	33				48	18		48		48	03	18	33
An der Palmweide U	34		49	04	19	34				49	19		49		49	04	19	34
Theodor-Fliedner-Heim U	35		50	05	20	35				50	20		50		50	05	20	35
Kreuzstraße U	37		52	07	22	37				52	22		52		52	07	22	37
DO-Möllerbrücke S U	38		53	08	23	38				53	23		53		53	08	23	38
Städtische Kliniken U	39		54	09	24	39		**7**.19		54	24		54		54	09	24	39
Stadtgarten U	40		55	10	25	40	**6**.50	20	**7**.25	55	25		55		55	10	25	40
Reinoldikirche U	42	alle	57	12	27	42	51	22	27	57	27		57	alle	57	12	27	42
Brügmannplatz U	43	15	58	**0**.13	**0**.28	**0**.43	52	23	28	58	28	**8**.43	58	15	58	**0**.13	**0**.28	**0**.43
Brunnenstraße U	44	Min.	59				53	24	29	59	29	44	59	Min.	59			
Glückaufstraße U	46		**0**.01				55	26	31	**8**.01	31	46	**9**.01		**0**.01			
Eisenstraße U	47		02				56	27	32	02	32	47	02		02			
Burgholz U	48		03				57	28	33	03	33	48	03		03			
An den Teichen U	49		04				58	29	34	04	34	49	04		04			
Bauernkamp U	50		05				59	30	35	05	35	50	05		05			
Schulte Rödding U	52		07				**7**.01	**7**.32	37	07	37	52	07		07			
Franz-Zimmer-Siedlung U	53		08						38	08	38	53	08		08			
Kirchderne U	55		10						40	10	40	55	10		10			
Gleiwitzstraße U	57		12						42	12	42	57	12		12			
Flughafenstraße U	58		13						43	13	43	58	13		13			
Scharnhorst Zentrum U	59		14						44	14	44	59	14		14			
Droote U	**22**.00		15						45	15	45	**9**.00	15		15			
Grevel U	**22**.01		**0**.16						**7**.46	**8**.16	**8**.46	**9**.01	**9**.16		**0**.16			

Anschlussgarantie im Abendverkehr zum Bus siehe nach der letzten Fahrplantabelle dieser Linie

U U42

DSW21

DO-Hombruch - Barop - Stadtmitte - Schulte Rödding - Kirchderne - Scharnhorst - Grevel

U U42

U42 Anschlussgarantie DSW21

Haltestelle	Ankunftszeit	zur Linie	Abfahrtszeit	Ankunftszeit	zur Linie	Abfahrtszeit	in Richtung
	montags - samstags			sonn- und feiertags			
Barop Parkhaus in Richtung Grotenbachstraße	20.59	440	21.11	20.59	440	21.11	Hörde
	21.29	440	21.41	21.29	440	21.41	Hörde
	21.59	440	22.11	21.59	440	22.11	Hörde
	22.29	440	22.41	22.29	440	22.41	Hörde
	22.59	440	23.11	22.59	440	23.11	Hörde
	23.29	440	23.41	23.29	440	23.41	Hörde
	23.59	440	00.11	23.59	440	00.11	Renninghausen
Barop Parkhaus in Richtung Grotenbachstraße	21.14	440	21.19	21.14	440	21.19	Oespel
	21.44	440	21.49	21.44	440	21.49	Oespel
	22.14	440	22.19	22.14	440	22.19	Lütgendortmund
	22.44	440	22.49	22.44	440	22.49	Lütgendortmund
	23.14	440	23.19	23.14	440	23.19	Lütgendortmund
	23.44	440	23.49	23.44	440	23.49	Lütgendortmund
An der Palmweide in Richtung Grotenbachstraße	20.57	447	21.09	20.57	447	21.09	Hacheney
	21.27	447	21.39	21.27	447	21.39	Hacheney
	21.57	447	22.09	21.57	447	22.09	Hacheney
	22.27	447	22.39	22.27	447	22.39	Hacheney
	22.57	447	23.09	22.57	447	23.09	Hacheney
	23.27	447	23:39	23:27	447	23.39	Kirchhörde
	23.57	447	00.09	23:57	447	00.09	Hombruch
An der Palmweide in Richtung Grotenbachstraße	21.12	447	21.16	21.12	447	21.16	Universität
	21.42	447	21.46	21.42	447	21.46	Universität
	22.12	447	22.16	22.12	447	22.16	Universität
	22.42	447	22.46	22.42	447	22.46	Universität
	23.12	447	23.16	23.12	447	23.16	Universität
	23.42	447	23.46	23.42	447	23.46	Universität
Barop Parkhaus in Richtung Grotenbachstraße	20.59	448	21.08	20.59	448	21.08	Löttringhausen/Kruckel
	21.29	448	21.38	21.29	448	21.38	Löttringhausen/Kruckel
	21.59	448	22.08	21.59	448	22.08	Löttringhausen/Kruckel
	22.29	448	22.38	22.29	448	22.38	Löttringhausen/Kruckel
	22.59	448	23.08	22.59	448	23.08	Löttringhausen/Kruckel

U42 Anschlussgarantie DSW21

Haltestelle	Ankunftszeit	zur Linie	Abfahrtszeit	Ankunftszeit	zur Linie	Abfahrtszeit	in Richtung
	montags - samstags			sonn- und feiertags			
Barop Parkhaus in Richtung Grotenbachstraße	23.29	448	23.38	23.29	448	23.38	Löttringhausen/Kruckel
Barop Parkhaus in Richtung Grotenbachstraße	23.59	448	00.08	23.59	448	00.08	Hombruch
Schulte Rödding in Richtung Grevel	21.07	410	21.14	21.07	410	21.14	Derne
	21.37	410	21.44	21.37	410	21.44	Derne
	22.07	410	22.14	22.07	410	22.14	Derne
	22.37	410	22.44	22.37	410	22.44	Derne
	23.07	410	23.14	23.07	410	23.14	Derne
	23.37	410	23.44	23.37	410	23.44	Derne
Schulte Rödding in Richtung Grevel	21.07	410	21.17	21.07	410	21.17	Lindenhorst
	21.37	410	21.47	21.37	410	21.47	Lindenhorst
	22.07	410	22.17	22.07	410	22.17	Lindenhorst
	22.37	410	22.47	22.37	410	22.47	Lindenhorst
	23.07	410	23.17	23.07	410	23.17	Lindenhorst
	23.37	410	23.47	23.37	410	23.47	Lindenhorst
Droote in Richtung Grevel	21.15	420	21.20	21.15	420	21.20	Derne
	21.45	420	21.50	21.45	420	21.50	Derne
	22.15	420	22.20	22.15	420	22.20	Derne
	22.45	420	22.50	22.45	420	22.50	Derne
Grevel	21.01	423	21.06	21.01	423	21.06	Lanstrop
	21.31	423	21.36	21.31	423	21.36	Lanstrop
	22.01	423	22.06	22.01	423	22.06	Lanstrop
	22.31	423	22.36	22.31	423	22.36	Lanstrop
	23.01	423	23.06	23.01	423	23.06	Lanstrop
	23.31	423	23.36	23.31	423	23.36	Lanstrop
	00.01	423	00.06	00.01	423	00.06	Lanstrop

U U43

DSW21 **DO-Dorstfeld - Stadtmitte - Körne - Wambel - Brackel - Asseln - Wickede und zurück** U

U43 U43

U43 montags bis freitags

Haltestellen		Abfahrtszeiten																	
Dorstfeld Betriebshof		3.00		4.20	4.30	4.40	4.50	5.00	5.10	5.17	5.20	5.27	5.30	5.37	5.40	5.47	5.50	5.57	6.00
Wittener Straße		01		21	31	41	51	01	11	18	21	28	31	38	41	48	51	58	01
Ofenstraße		04		24	34	44	54	04	14	21	24	31	34	41	44	51	54	6.01	04
Heinrichstraße U		05		25	35	45	55	05	15	22	25	32	35	42	45	52	55	02	05
Unionstraße U		06		26	36	46	56	06	16	23	26	33	36	43	46	53	56	03	06
Westentor U		08		28	38	48	58	08	18	25	28	35	38	45	48	55	58	05	08
Kampstraße U		09		29	39	49	59	09	19	26	29	36	39	46	49	56	59	06	09
Reinoldikirche U		11		31	41	51	5.01	11	21	28	31	38	41	48	51	58	6.01	08	11
Ostentor U		12		32	42	52	02	12	22	29	32	39	42	49	52	59	02	09	12
Lippestraße U		13		33	43	53	03	13	23	30	33	40	43	50	53	6.00	03	10	13
Funkenburg		14		34	44	54	04	14	24	31	34	41	44	51	54	01	04	11	14
Von-der-Tann-Straße		16		36	46	56	06	16	26	33	36	43	46	53	56	03	06	13	16
Berliner Straße		17		37	47	57	07	17	27	34	37	44	47	54	57	04	07	14	17
Am Zehnthof		18		38	48	58	08	18	28	35	38	45	48	55	58	05	08	15	18
Juchostraße		20		40	50	5.00	10	20	30	37	40	47	50	57	6.00	07	10	17	20
Rüschebrinkstraße		21	alle	41	51	01	11	21	31	38	41	48	51	58	01	08	11	18	21
Pothecke		22	20	42	52	02	12	22	32	39	42	49	52	59	02	09	12	19	22
Knappschaftskrankenhaus		24	Min.	44	54	04	14	24	34	41	44	51	54	6.01	04	11	14	21	24
Oberdorfstraße		25		45	55	05	15	25	35	42	45	52	55	02	05	12	15	22	25
Brackel Kirche		26		46	56	06	16	26	36	43	46	53	56	03	06	13	16	23	26
Brackel Verwaltungsstelle		28		48	58	08	18	28	38	45	48	55	58	05	08	15	18	25	28
In den Börten		29		49	59	09	19	29	39	5.46	49	5.56	59	6.06	09	6.16	19	6.26	29
Döringhoff		31		51	5.01	11	21	31	41		51		6.01		11		21		31
Businkstraße	an	3.33		4.53	5.03	5.13	5.23	5.33	5.43		5.53		6.03		6.13		6.23		6.33
Businkstraße	ab	3.34		4.54	5.04	5.14	5.24	5.34	5.44		5.54		6.04		6.14		6.24		6.34
Asseln Aplerbecker Straße		35		55	05	15	25	35	45		55		05		15		25		35
Ruckebierstraße		38		58	08	18	28	38	48		58		08		18		28		38
Zugstraße	an	3.39		4.59	5.09	5.19	5.29	5.39	5.49		5.59		6.09		6.19		6.29		6.39
Zugstraße	ab	3.40		5.00	5.10	5.20	5.30	5.40	5.50		6.00		6.10		6.20		6.30		6.40
Eichwaldstraße		41		01	11	21	31	41	51		01		11		21		31		41
Bockumweg		3.43		5.03	13	5.23	33	5.43	53		6.03		13		6.23		33		6.43
Wickede Post		⟩		⟩	5.14	⟩	5.34	⟩	5.54		⟩		6.14		⟩		6.34		⟩
Dollersweg		3.44		5.04		5.24		5.44			6.04				6.24				6.44
DO-Wickede S		3.45		5.05		5.25		5.45			6.05				6.25				6.45

Anschlussgarantie im Abendverkehr zum Bus siehe nach der letzten Fahrplantabelle dieser Linie

montags bis freitags

Haltestellen		Abfahrtszeiten																	
Dorstfeld Betriebshof		**6**.07	**6**.10		**6**.20		**6**.30		**6**.40		**6**.50		**7**.00				**20**.00		**20**.12
Wittener Straße		08	11		21		31		41		51		01				01		13
Ofenstraße		11	14		24		34		44		54		04				04		15
Heinrichstraße U		12	15		25		35		45		55		05				05		16
Unionstraße U		13	16		26		36		46		56		06				06		17
Westentor U		15	18	**6**.25	28	**6**.35	38	**6**.45	48	**6**.55	58	**7**.05	08	**7**.15		**20**.05	08	**20**.15	19
Kampstraße U		16	19	26	29	36	39	46	49	56	59	06	09	16		06	09	16	20
Reinoldikirche U		18	21	28	31	38	41	48	51	58	**7**.01	08	11	18		08	11	18	22
Ostentor U		19	22	29	32	39	42	49	52	59	02	09	12	19		09	12	19	23
Lippestraße U		20	23	30	33	40	43	50	53	**7**.00	03	10	13	20		10	13	20	24
Funkenburg		21	24	31	34	41	44	51	54	01	04	11	14	21		11	14	21	25
Von-der-Tann-Straße		23	26	33	36	43	46	53	56	03	06	13	16	23		13	16	23	27
Berliner Straße		24	27	34	37	44	47	54	57	04	07	14	17	24		14	17	24	28
Am Zehnthof		25	28	35	38	45	48	55	58	05	08	15	18	25		15	18	25	29
Juchostraße		27	30	37	40	47	50	57	**7**.00	07	10	17	20	27		17	20	27	31
Rüschebrinkstraße		28	31	38	41	48	51	58	01	08	11	18	21	28	usw.	18	21	28	32
Pothecke		29	32	39	42	49	52	59	02	09	12	19	22	29	bis	19	22	29	33
Knappschaftskrankenhaus		31	34	41	44	51	54	**7**.01	04	11	14	21	24	31		21	24	31	35
Oberdorfstraße		32	35	42	45	52	55	02	05	12	15	22	25	32		22	25	32	36
Brackel Kirche		33	36	43	46	53	56	03	06	13	16	23	26	33		23	26	33	37
Brackel Verwaltungsstelle		35	38	45	48	55	58	05	08	15	18	25	28	35		25	28	35	39
In den Börten		**6**.36	39	**6**.46	49	**6**.56	59	**7**.06	09	**7**.16	19	**7**.26	29	**7**.36		**20**.26	29	**20**.36	40
Döringhoff			41		51		**7**.01		11		21		31				31		42
Businkstraße	an		**6**.43		**6**.53		**7**.03		**7**.13		**7**.23		**7**.33				**20**.33		**20**.44
Businkstraße	ab		**6**.44		**6**.54		**7**.04		**7**.14		**7**.24		**7**.34				**20**.34		**20**.45
Asseln Aplerbecker Straße			45		55		05		15		25		35				35		46
Ruckebierstraße			48		58		08		18		28		38				38		49
Zugstraße	an		**6**.49		**6**.59		**7**.09		**7**.19		**7**.29		**7**.39				**20**.39		**20**.50
Zugstraße	ab		**6**.50		**7**.00		**7**.10		**7**.20		**7**.30		**7**.40				**20**.39		**20**.50
Eichwaldstraße			51		01		11		21		31		41				40		51
Bockumweg			53		**7**.03		13		**7**.23		33		**7**.43				**20**.42		**20**.53
Wickede Post			**6**.54		⌇		**7**.14		⌇		**7**.34		⌇				⌇		⌇
Dollersweg					**7**.04				**7**.24				**7**.44				**20**.43		**20**.54
DO-Wickede S					**7**.05				**7**.25				**7**.45				**20**.44		**20**.55

Anschlussgarantie im Abendverkehr zum Bus siehe nach der letzten Fahrplantabelle dieser Linie

U U43

montags bis freitags | **samstags** →

Haltestellen		Abfahrtszeiten																
Dorstfeld Betriebshof		**20**.27		**21**.57				**4**.27	**4**.42	**4**.57	**5**.12	**5**.27	**5**.42					
Wittener Straße		28		58				28	43	58	13	28	43					
Ofenstraße		30		**22**.00				30	45	**5**.00	15	30	45					
Heinrichstraße U		31		01				31	46	01	16	31	46					
Unionstraße U		32		02				32	47	02	17	32	47					
Westentor U		**20**.28	34	04	**22**.19		**23**.49	**0**.19	34	49	04	19	34	49	**6**.04	**6**.19	**6**.34	**6**.49
Kampstraße U		29	35	05	20		50	20	35	50	05	20	35	50	05	20	35	50
Reinoldikirche U		31	37	07	22		52	22	37	52	07	22	37	52	07	22	37	52
Ostentor U		32	38	08	23		53	23	38	53	08	23	38	53	08	23	38	53
Lippestraße U		33	39	09	24		54	24	39	54	09	24	39	54	09	24	39	54
Funkenburg		34	40	10	25		55	25	40	55	10	25	40	55	10	25	40	55
Von-der-Tann-Straße		36	42	12	27		57	27	42	57	12	27	42	57	12	27	42	57
Berliner Straße		37	43	13	28		58	28	43	58	13	28	43	58	13	28	43	58
Am Zehnthof		38	44	14	29		59	29	44	59	14	29	44	59	14	29	44	59
Juchostraße		40	46	16	31		**0**.01	31	46	**5**.01	16	31	46	**6**.01	16	31	46	**7**.01
Rüschebrinkstraße		41	47	alle 17	32		02	32	47	02	17	32	47	02	17	32	47	02
Pothecke		42	48	15 18	33		03	33	48	03	18	33	48	03	18	33	48	03
Knappschaftskrankenhaus		44	50	Min. 20	35		05	35	50	05	20	35	50	05	20	35	50	05
Oberdorfstraße		45	51	21	36	alle	06	36	51	06	21	36	51	06	21	36	51	06
Brackel Kirche		46	52	22	37	15	07	37	52	07	22	37	52	07	22	37	52	07
Brackel Verwaltungsstelle		48	54	24	39	Min.	09	39	54	09	24	39	54	09	24	39	54	09
In den Börten		**20**.49	55	25	40		10	**0**.40	55	10	25	40	55	10	25	40	55	10
Döringhoff			57	27	42		12		57	12	27	42	57	12	27	42	57	12
Businkstraße	an		**20**.59	**22**.29	**22**.44		**0**.14		**4**.59	**5**.14	**5**.29	**5**.44	**5**.59	**6**.14	**6**.29	**6**.44	**6**.59	**7**.14
Businkstraße	ab		**21**.00	**22**.30	**22**.45		**0**.15		**5**.00	**5**.15	**5**.30	**5**.45	**6**.00	**6**.15	**6**.30	**6**.45	**7**.00	**7**.15
Asseln Aplerbecker Straße			01	31	46		16		01	16	31	46	01	16	31	46	01	16
Ruckebierstraße			04	34	49		19		04	19	34	49	04	19	34	49	04	19
Zugstraße	an		**21**.05	**22**.35	**22**.50		**0**.20		**5**.05	**5**.20	**5**.35	**5**.50	**6**.05	**6**.20	**6**.35	**6**.50	**7**.05	**7**.20
Zugstraße	ab		**21**.05	**22**.35	**22**.50		**0**.20		**5**.05	**5**.20	**5**.35	**5**.50	**6**.05	**6**.20	**6**.35	**6**.50	**7**.05	**7**.20
Eichwaldstraße			06	36	51		21		06	21	36	51	06	21	36	51	06	21
Bockumweg			**21**.08	**22**.38	**22**.53		**0**.23		**5**.08	**5**.23	**5**.38	**5**.53	**6**.08	**6**.23	**6**.38	**6**.53	**7**.08	**7**.23
Wickede Post			⋮	⋮	⋮		⋮		⋮	⋮	⋮	⋮	⋮	⋮	⋮	⋮	⋮	⋮
Dollersweg			**21**.09	**22**.39	**22**.54		**0**.24		**5**.09	**5**.24	**5**.39	**5**.54	**6**.09	**6**.24	**6**.39	**6**.54	**7**.09	**7**.24
DO-Wickede S			**21**.10	**22**.40	**22**.55		**0**.25		**5**.10	**5**.25	**5**.40	**5**.55	**6**.10	**6**.25	**6**.40	**6**.55	**7**.10	**7**.25

Anschlussgarantie im Abendverkehr zum Bus siehe nach der letzten Fahrplantabelle dieser Linie

samstags

Haltestellen		Abfahrtszeiten																		
Dorstfeld Betriebshof						7.52			8.22	8.27		8.37		8.47	8.50	8.57		9.07		
Wittener Straße						53			23	28		38		48	51	58		08		
Ofenstraße						55			25	31		41		51	54	9.01		11		
Heinrichstraße U						56			26	32		42		52	55	02		12		
Unionstraße U						57			27	33		43		53	56	03		13		
Westentor U		7.04	7.19	7.34	7.49	59	8.05	8.19	29	35	8.39	45	8.48	55	58	05	9.08	15	9.18	
Kampstraße U		05	20	35	50	8.00	06	20	30	36	40	46	49	56	59	06	09	16	19	
Reinoldikirche U		07	22	37	52	02	08	22	32	38	42	48	51	58	9.01	08	11	18	21	
Ostentor U		08	23	38	53	03	09	23	33	39	43	49	52	59	02	09	12	19	22	
Lippestraße U		09	24	39	54	04	10	24	34	40	44	50	53	9.00	03	10	13	20	23	
Funkenburg		10	25	40	55	05	11	25	35	41	45	51	54	01	04	11	14	21	24	
Von-der-Tann-Straße		12	27	42	57	07	13	27	37	43	47	53	56	03	06	13	16	23	26	
Berliner Straße		13	28	43	58	08	14	28	38	44	48	54	57	04	07	14	17	24	27	
Am Zehnthof		14	29	44	59	09	15	29	39	45	49	55	58	05	08	15	18	25	28	
Juchostraße		16	31	46	8.01	11	17	31	41	47	51	57	9.00	07	10	17	20	27	30	
Rüschebrinkstraße		17	32	47	02	12	18	32	42	48	52	58	01	08	11	18	21	28	31	
Pothecke		18	33	48	03	13	19	33	43	49	53	59	02	09	12	19	22	29	32	
Knappschaftskrankenhaus		20	35	50	05	15	21	35	45	51	55	9.01	04	11	14	21	24	31	34	
Oberdorfstraße		21	36	51	06	16	22	36	46	52	56	02	05	12	15	22	25	32	35	
Brackel Kirche		22	37	52	07	17	23	37	47	53	57	03	06	13	16	23	26	33	36	
Brackel Verwaltungsstelle		24	39	54	09	19	25	39	49	55	59	05	08	15	18	25	28	35	38	
In den Börten		25	40	55	10	20	26	40	50	8.56	9.00	9.06	09	9.16	19	9.26	29	9.36	39	
Döringhoff		27	42	57	12	22	28	42	52		02		11		21		31		41	
Businkstraße	an	7.29	7.44	7.59	8.14	8.24	8.30	8.44	8.54		9.04		9.13		9.23		9.33		9.43	
Businkstraße	ab	7.30	7.45	8.00	8.15	8.25	8.31	8.45	8.55		9.05		9.14		9.24		9.34		9.44	
Asseln Aplerbecker Straße		31	46	01	16	26	32	46	56		06		15		25		35		45	
Ruckebierstraße		34	49	04	19	29	35	49	59		09		18		28		38		48	
Zugstraße	an	7.35	7.50	8.05	8.20	8.30	8.36	8.50	9.00		9.10		9.19		9.29		9.39		9.49	
Zugstraße	ab	7.35	7.50	8.05	8.20	8.30	8.36	8.50	9.00		9.10		9.20		9.30		9.40		9.50	
Eichwaldstraße		36	51	06	21	31	37	51	01		11		21		31		41		51	
Bockumweg		7.38	7.53	8.08	8.23	33	8.39	53	9.03		13		9.23		33		9.43		53	
Wickede Post		⟩	⟩	⟩	⟩	8.34	⟩	8.54	⟩		9.14		⟩		9.34		⟩		9.54	
Dollersweg		7.39	7.54	8.09	8.24		8.40		9.04				9.24				9.44			
DO-Wickede S		7.40	7.55	8.10	8.25		8.41		9.05				9.25				9.45			

Anschlussgarantie im Abendverkehr zum Bus siehe nach der letzten Fahrplantabelle dieser Linie

samstags

Haltestellen		Abfahrtszeiten																	
Dorstfeld Betriebshof		9.17	9.20		9.30		9.40		9.50		10.00		10.10			20.00		20.12
Wittener Straße		18	21		31		41		51		01		11			01		13
Ofenstraße		21	24		34		44		54		04		14			04		15
Heinrichstraße U		22	25		35		45		55		05		15			05		16
Unionstraße U		23	26		36		46		56		06		16			06		17
Westentor U		25	28	9.35	38	9.45	48	9.55	58	10.05	08	10.15	18	10.25		20.05	08	20.15	19
Kampstraße U		26	29	36	39	46	49	56	59	06	09	16	19	26		06	09	16	20
Reinoldikirche U		28	31	38	41	48	51	58	10.01	08	11	18	21	28		08	11	18	22
Ostentor U		29	32	39	42	49	52	59	02	09	12	19	22	29		09	12	19	23
Lippestraße U		30	33	40	43	50	53	10.00	03	10	13	20	23	30		10	13	20	24
Funkenburg		31	34	41	44	51	54	01	04	11	14	21	24	31		11	14	21	25
Von-der-Tann-Straße		33	36	43	46	53	56	03	06	13	16	23	26	33		13	16	23	27
Berliner Straße		34	37	44	47	54	57	04	07	14	17	24	27	34		14	17	24	28
Am Zehnthof		35	38	45	48	55	58	05	08	15	18	25	28	35		15	18	25	29
Juchostraße		37	40	47	50	57	10.00	07	10	17	20	27	30	37		17	20	27	31
Rüschebrinkstraße		38	41	48	51	58	01	08	11	18	21	28	31	38	usw.	18	21	28	32
Pothecke		39	42	49	52	59	02	09	12	19	22	29	32	39	bis	19	22	29	33
Knappschaftskrankenhaus		41	44	51	54	10.01	04	11	14	21	24	31	34	41		21	24	31	35
Oberdorfstraße		42	45	52	55	02	05	12	15	22	25	32	35	42		22	25	32	36
Brackel Kirche		43	46	53	56	03	06	13	16	23	26	33	36	43		23	26	33	37
Brackel Verwaltungsstelle		45	48	55	58	05	08	15	18	25	28	35	38	45		25	28	35	39
In den Börten		9.46	49	9.56	59	10.06	09	10.16	19	10.26	29	10.36	39	10.46		20.26	29	20.36	40
Döringhoff			51		10.01		11		21		31		41				31		42
Businkstraße	an		9.53		10.03		10.13		10.23		10.33		10.43				20.33		20.44
Businkstraße	ab		9.54		10.04		10.14		10.24		10.34		10.44				20.34		20.45
Asseln Aplerbecker Straße			55		05		15		25		35		45				35		46
Ruckebierstraße			58		08		18		28		38		48				38		49
Zugstraße	an		9.59		10.09		10.19		10.29		10.39		10.49				20.39		20.50
Zugstraße	ab		10.00		10.10		10.20		10.30		10.40		10.50				20.39		20.50
Eichwaldstraße			01		11		21		31		41		51				40		51
Bockumweg			10.03		13		10.23		33		10.43		53				20.42		20.53
Wickede Post			⌇		10.14		⌇		10.34		⌇		10.54				⌇		⌇
Dollersweg			10.04				10.24				10.44						20.43		20.54
DO-Wickede Ⓢ			10.05				10.25				10.45						20.44		20.55

Anschlussgarantie im Abendverkehr zum Bus siehe nach der letzten Fahrplantabelle dieser Linie

U U43

Haltestellen	samstags						sonn- und feiertags										
	Abfahrtszeiten																
Dorstfeld Betriebshof		**20**.27					**7**.12	**7**.42	**8**.12	**8**.27		**8**.57	**9**.01			**9**.42		**10**.42
Wittener Straße		28					13	43	13	28		58	02			43	alle	43
Ofenstraße		30					15	45	15	30		**9**.00	04			45	30	45
Heinrichstraße U		31					16	46	16	31		01	05			46	Min.	46
Unionstraße U		32					17	47	17	32		02	06			47		47
Westentor U	**20**.28	34	**20**.49		**23**.49	**0**.19	19	49	19	34	**8**.49	04	08	**9**.19	**9**.34	49		49
Kampstraße U	29	35	50		50	20	20	50	20	35	50	05	09	20	35	50		50
Reinoldikirche U	31	37	52		52	22	22	52	22	37	52	07	11	22	37	52		52
Ostentor U	32	38	53		53	23	23	53	23	38	53	08	12	23	38	53		53
Lippestraße U	33	39	54		54	24	24	54	24	39	54	09	13	24	39	54		54
Funkenburg	34	40	55		55	25	25	55	25	40	55	10	14	25	40	55		55
Von-der-Tann-Straße	36	42	57		57	27	27	57	27	42	57	12	16	27	42	57		57
Berliner Straße	37	43	58		58	28	28	58	28	43	58	13	17	28	43	58		58
Am Zehnthof	38	44	59		59	29	29	59	29	44	59	14	18	29	44	59		59
Juchostraße	40	46	**21**.01		**0**.01	31	31	**8**.01	31	46	**9**.01	16	20	31	46	**10**.01		**11**.01
Rüschebrinkstraße	41	47	02		02	32	32	02	32	47	02	17	21	32	47	02		02
Pothecke	42	48	03		03	33	33	03	33	48	03	18	22	33	48	03		03
Knappschaftskrankenhaus	44	50	05		05	35	35	05	35	50	05	20	24	35	50	05		05
Oberdorfstraße	45	51	06	alle	06	36	36	06	36	51	06	21	25	36	51	06	alle	06
Brackel Kirche	46	52	07	15	07	37	37	07	37	52	07	22	26	37	52	07	15	07
Brackel Verwaltungsstelle	48	54	09	Min.	09	39	39	09	39	54	09	24	28	39	54	09	Min.	09
In den Börten	**20**.49	55	10		10	**0**.40	40	10	40	**8**.55	10	25	**9**.29	40	55	10		10
Döringhoff		57	12		12		42	12	42		12	27		42	57	12		12
Businkstraße an		**20**.59	**21**.14		**0**.14		**7**.44	**8**.14	**8**.44		**9**.14	**9**.29		**9**.44	**9**.59	**10**.14		**11**.14
Businkstraße ab		**21**.00	**21**.15		**0**.15		**7**.45	**8**.15	**8**.45		**9**.15	**9**.30		**9**.45	**10**.00	**10**.15		**11**.15
Asseln Aplerbecker Straße		01	16		16		46	16	46		16	31		46	01	16		16
Ruckebierstraße		04	19		19		49	19	49		19	34		49	04	19		19
Zugstraße an		**21**.05	**21**.20		**0**.20		**7**.50	**8**.20	**8**.50		**9**.20	**9**.35		**9**.50	**10**.05	**10**.20		**11**.20
Zugstraße ab		**21**.05	**21**.20		**0**.20		**7**.50	**8**.20	**8**.50		**9**.20	**9**.35		**9**.50	**10**.05	**10**.20		**11**.20
Eichwaldstraße		06	21		21		51	21	51		21	36		51	06	21		21
Bockumweg		**21**.08	**21**.23		**0**.23		**7**.53	**8**.23	**8**.53		**9**.23	**9**.38		**9**.53	**10**.08	**10**.23		**11**.23
Wickede Post		⌇	⌇		⌇		⌇	⌇	⌇		⌇	⌇		⌇	⌇	⌇		⌇
Dollersweg		**21**.09	**21**.24		**0**.24		**7**.54	**8**.24	**8**.54		**9**.24	**9**.39		**9**.54	**10**.09	**10**.24		**11**.24
DO-Wickede Ⓢ		**21**.10	**21**.25		**0**.25		**7**.55	**8**.25	**8**.55		**9**.25	**9**.40		**9**.55	**10**.10	**10**.25		**11**.25

Anschlussgarantie im Abendverkehr zum Bus siehe nach der letzten Fahrplantabelle dieser Linie

sonn- und feiertags

Haltestellen		Abfahrtszeiten											
Dorstfeld Betriebshof				**19**.42	**19**.57	**20**.12	**20**.27	**20**.42	**20**.57				
Wittener Straße				43	58	13	28	43	58				
Ofenstraße				45	**20**.00	15	30	45	**21**.00				
Heinrichstraße U				46	01	16	31	46	01				
Unionstraße U				47	02	17	32	47	02				
Westentor U		**11**.04		**19**.34	49	04	19	34	49	04	**21**.19		**23**.49	**0**.19
Kampstraße U		05		35	50	05	20	35	50	05	20		50	20
Reinoldikirche U		07		37	52	07	22	37	52	07	22		52	22
Ostentor U		08		38	53	08	23	38	53	08	23		53	23
Lippestraße U		09		39	54	09	24	39	54	09	24		54	24
Funkenburg		10		40	55	10	25	40	55	10	25		55	25
Von-der-Tann-Straße		12		42	57	12	27	42	57	12	27		57	27
Berliner Straße		13		43	58	13	28	43	58	13	28		58	28
Am Zehnthof		14		44	59	14	29	44	59	14	29		59	29
Juchostraße		16		46	**20**.01	16	31	46	**21**.01	16	31		**0**.01	31
Rüschebrinkstraße		17		47	02	17	32	47	02	17	32		02	32
Pothecke		18		48	03	18	33	48	03	18	33		03	33
Knappschaftskrankenhaus		20		50	05	20	35	50	05	20	35		05	35
Oberdorfstraße		21	alle	51	06	21	36	51	06	21	36	alle	06	36
Brackel Kirche		22	15	52	07	22	37	52	07	22	37	15	07	37
Brackel Verwaltungsstelle		24	Min.	54	09	24	39	54	09	24	39	Min.	09	39
In den Börten		25		55	10	25	40	55	10	25	40		10	**0**.40
Döringhoff		27		57	12	27	42	57	12	27	42		12	
Businkstraße	an	**11**.29		**19**.59	**20**.14	**20**.29	**20**.44	**20**.59	**21**.14	**21**.29	**21**.44		**0**.14	
Businkstraße	ab	**11**.30		**20**.00	**20**.15	**20**.30	**20**.45	**21**.00	**21**.15	**21**.30	**21**.45		**0**.15	
Asseln Aplerbecker Straße		31		01	16	31	46	01	16	31	46		16	
Ruckebierstraße		34		04	19	34	49	04	19	34	49		19	
Zugstraße	an	**11**.35		**20**.05	**20**.20	**20**.35	**20**.50	**21**.05	**21**.20	**21**.35	**21**.50		**0**.20	
Zugstraße	ab	**11**.35		**20**.05	**20**.20	**20**.35	**20**.50	**21**.05	**21**.20	**21**.35	**21**.50		**0**.20	
Eichwaldstraße		36		06	21	36	51	06	21	36	51		21	
Bockumweg		**11**.38		**20**.08	**20**.23	**20**.38	**20**.53	**21**.08	**21**.23	**21**.38	**21**.53		**0**.23	
Wickede Post		⌇		⌇	⌇	⌇	⌇	⌇	⌇	⌇	⌇		⌇	
Dollersweg		**11**.39		**20**.09	**20**.24	**20**.39	**20**.54	**21**.09	**21**.24	**21**.39	**21**.54		**0**.24	
DO-Wickede S		**11**.40		**20**.10	**20**.25	**20**.40	**20**.55	**21**.10	**21**.25	**21**.40	**21**.55		**0**.25	

Anschlussgarantie im Abendverkehr zum Bus siehe nach der letzten Fahrplantabelle dieser Linie

montags bis freitags

Haltestellen		Abfahrtszeiten																
DO-Wickede Ⓢ		3.54		5.14		5.34				5.54				6.14				
Dollersweg		3.55		5.15		5.35				5.55				6.15				
Wickede Post		⟩		⟩	5.26	⟩		5.46		⟩		6.06		⟩		6.26		19.46
Bockumweg		3.57		5.17	27	5.37		47		5.57		07		6.17		27		47
Eichwaldstraße		58		18	28	38		48		58		08		18		28		48
Zugstraße		4.00		20	30	40		50		6.00		10		20		30		50
Ruckebierstraße		01		21	31	41		51		01		11		21		31		51
Asseln Aplerbecker Straße		04		24	34	44		54		04		14		24		34		54
Businkstraße		05		25	35	45		55		05		15		25		35		55
Döringhoff		07		27	37	47		57		07		17		27		37		57
In den Börten	an	4.09		5.29	5.39	5.49		5.59		6.09		6.19		6.29		6.39		19.59
In den Börten	ab	4.10		5.30	5.40	5.50	5.54	6.00	6.04	6.10	6.14	6.20	6.24	6.30	6.34	6.40	6.44	20.00
Brackel Verwaltungsstelle		11		31	41	51	55	01	05	11	15	21	25	31	35	41	45	01
Brackel Kirche		13		33	43	53	57	03	07	13	17	23	27	33	37	43	47	03
Oberdorfstraße		14		34	44	54	58	04	08	14	18	24	28	34	38	44	48	04
Knappschaftskrankenhaus		15	alle	35	45	55	59	05	09	15	19	25	29	35	39	45	49 usw.	05
Pothecke		16	20	36	46	56	6.00	06	10	16	20	26	30	36	40	46	50 bis	06
Rüschebrinkstraße		18	Min.	38	48	58	02	08	12	18	22	28	32	38	42	48	52	08
Juchostraße		19		39	49	59	03	09	13	19	23	29	33	39	43	49	53	09
Am Zehnthof		21		41	51	6.01	05	11	15	21	25	31	35	41	45	51	55	11
Berliner Straße		22		42	52	02	06	12	16	22	26	32	36	42	46	52	56	12
Von-der-Tann-Straße		23		43	53	03	07	13	17	23	27	33	37	43	47	53	57	13
Funkenburg		24		44	54	04	08	14	18	24	28	34	38	44	48	54	58	14
Lippestraße U		26		46	56	06	10	16	20	26	30	36	40	46	50	56	7.00	16
Ostentor U		27		47	57	07	11	17	21	27	31	37	41	47	51	57	01	17
Reinoldikirche U		28		48	58	08	12	18	22	28	32	38	42	48	52	58	02	18
Kampstraße U	an	4.30		5.50	6.00	6.10	6.14	6.20	6.24	6.30	6.34	6.40	6.44	6.50	6.54	7.00	7.04	20.20
Kampstraße U	ab	4.31		5.51	6.01	6.11	6.14	6.21	6.24	6.31	6.34	6.41	6.44	6.51	6.54	7.01	7.04	20.21
Westentor U		32		52	02	12	6.15	22	6.25	32	6.35	42	6.45	52	6.55	02	7.05	22
Unionstraße U		33		53	03	13		23		33		43		53		03		23
Heinrichstraße U		34		54	04	14		24		34		44		54		04		24
Ofenstraße		35		55	05	15		25		35		45		55		05		25
Wittener Straße		38		58	08	18		28		38		48		58		08		28
Dorstfeld Betriebshof		4.39		5.59	6.09	6.19		6.29		6.39		6.49		6.59		7.09		20.29

Anschlussgarantie im Abendverkehr zum Bus siehe nach der letzten Fahrplantabelle dieser Linie

U U43

montags bis freitags

Haltestellen		Abfahrtszeiten																	
DO-Wickede Ⓢ			**19**.54				**20**.14				**20**.35			**20**.50	**21**.05	**21**.20	**21**.35	**21**.50	**22**.05
Dollersweg			**19**.55				**20**.15				**20**.36			**20**.51	**21**.06	**21**.21	**21**.36	**21**.51	**22**.06
Wickede Post			〉		**20**.06		〉		**20**.26		〉	**20**.41		〉	〉	〉	〉	〉	〉
Bockumweg			**19**.57		07		**20**.17		27		**20**.37	42		**20**.52	**21**.07	**21**.22	**21**.37	**21**.52	**22**.07
Eichwaldstraße			58		08		18		28		38	43		53	08	23	38	53	08
Zugstraße			**20**.00		10		20		30		40	45		55	10	25	40	55	10
Ruckebierstraße			01		11		21		31		41	46		56	11	26	41	56	11
Asseln Aplerbecker Straße			04		14		24		34		44	49		59	14	29	44	59	14
Businkstraße			05		15		25		35		45	50		**21**.00	15	30	45	**22**.00	15
Döringhoff			07		17		27		37		47	52		02	17	32	47	02	17
In den Börten	an		**20**.09		**20**.19		**20**.29		**20**.39		**20**.49	**20**.54		**21**.04	**21**.19	**21**.34	**21**.49	**22**.04	**22**.19
In den Börten	ab	**20**.04	**20**.10	**20**.14	**20**.20	**20**.24	**20**.30	**20**.34	**20**.40	**20**.44	**20**.50	**20**.55	**20**.58	**21**.05	**21**.20	**21**.35	**21**.50	**22**.05	**22**.20
Brackel Verwaltungsstelle		05	11	15	21	25	31	35	41	45	51	56	59	06	21	36	51	06	21
Brackel Kirche		07	13	17	23	27	33	37	43	47	53	58	**21**.01	08	23	38	53	08	23
Oberdorfstraße		08	14	18	24	28	34	38	44	48	54	59	02	09	24	39	54	09	24
Knappschaftskrankenhaus		09	15	19	25	29	35	39	45	49	55	**21**.00	03	10	25	40	55	10	25
Pothecke		10	16	20	26	30	36	40	46	50	56	01	04	11	26	41	56	11	26
Rüschebrinkstraße		12	18	22	28	32	38	42	48	52	58	03	06	13	28	43	58	13	28
Juchostraße		13	19	23	29	33	39	43	49	53	59	04	07	14	29	44	59	14	29
Am Zehnthof		15	21	25	31	35	41	45	51	55	**21**.01	06	09	16	31	46	**22**.01	16	31
Berliner Straße		16	22	26	32	36	42	46	52	56	02	07	10	17	32	47	02	17	32
Von-der-Tann-Straße		17	23	27	33	37	43	47	53	57	03	08	11	18	33	48	03	18	33
Funkenburg		18	24	28	34	38	44	48	54	58	04	09	12	19	34	49	04	19	34
Lippestraße U		20	26	30	36	40	46	50	56	**21**.00	06	11	14	21	36	51	06	21	36
Ostentor U		21	27	31	37	41	47	51	57	01	07	12	15	22	37	52	07	22	37
Reinoldikirche U		22	28	32	38	42	48	52	58	02	08	13	16	23	38	53	08	23	38
Kampstraße U	an	**20**.24	**20**.30	**20**.34	**20**.40	**20**.44	**20**.50	**20**.54	**21**.00	**21**.04	**21**.10	**21**.15	**21**.18	**21**.25	**21**.40	**21**.55	**22**.10	**22**.25	**22**.40
Kampstraße U	ab	**20**.24	**20**.30	**20**.34	**20**.40	**20**.44	**20**.50	**20**.54	**21**.00	**21**.04	**21**.10	**21**.15	**21**.18	**21**.25	**21**.40	**21**.55	**22**.10	**22**.25	**22**.40
Westentor U		25	31	35	41	45	51	55	01	05	11	16	19	26	41	56	**22**.11	**22**.26	**22**.41
Unionstraße U		26	32	36	42	46	52	56	02	06	12	17	20	27	42	57			
Heinrichstraße U		27	33	37	43	47	53	57	03	07	13	18	21	28	43	58			
Ofenstraße		28	34	38	44	48	54	58	04	08	14	19	22	29	44	59			
Wittener Straße		31	37	41	47	51	57	**21**.01	07	11	17	22	25	32	47	**22**.02			
Dorstfeld Betriebshof		**20**.32	**20**.38	**20**.42	**20**.48	**20**.52	**20**.58	**21**.02	**21**.08	**21**.12	**21**.18	**21**.23	**21**.26	**21**.33	**21**.48	**22**.03			

Anschlussgarantie im Abendverkehr zum Bus siehe nach der letzten Fahrplantabelle dieser Linie

U U43

montags bis freitags

Haltestellen		Abfahrtszeiten										
DO-Wickede Ⓢ		22.20	22.35	22.50	23.05	23.20	23.35	23.50	0.05	0.20	0.35	
Dollersweg		22.21	22.36	22.51	23.06	23.21	23.36	23.51	0.06	0.21	0.36	
Wickede Post		\	\	\	\	\	\	\	\	\	\	
Bockumweg		22.22	22.37	22.52	23.07	23.22	23.37	23.52	0.07	0.22	0.37	
Eichwaldstraße		23	38	53	08	23	38	53	08	23	38	
Zugstraße		25	40	55	10	25	40	55	10	25	40	
Ruckebierstraße		26	41	56	11	26	41	56	11	26	41	
Asseln Aplerbecker Straße		29	44	59	14	29	44	59	14	29	44	
Businkstraße		30	45	23.00	15	30	45	0.00	15	30	45	
Döringhoff		32	47	02	17	32	47	02	17	32	47	
In den Börten	an	22.34	22.49	23.04	23.19	23.34	23.49	0.04	0.19	0.34	0.49	
In den Börten	ab	22.35	22.50	23.05	23.20	23.35	23.50	0.05	0.20	0.35	0.50	1.05
Brackel Verwaltungsstelle		36	51	06	21	36	51	06	21	36	51	06
Brackel Kirche		38	53	08	23	38	53	08	23	38	53	08
Oberdorfstraße		39	54	09	24	39	54	09	24	39	54	09
Knappschaftskrankenhaus		40	55	10	25	40	55	10	25	40	55	10
Pothecke		41	56	11	26	41	56	11	26	41	56	11
Rüschebrinkstraße		43	58	13	28	43	58	13	28	43	58	13
Juchostraße		44	59	14	29	44	59	14	29	44	59	14
Am Zehnthof		46	23.01	16	31	46	0.01	16	31	46	1.01	16
Berliner Straße		47	02	17	32	47	02	17	32	47	02	17
Von-der-Tann-Straße		48	03	18	33	48	03	18	33	48	03	18
Funkenburg		49	04	19	34	49	04	19	34	49	04	19
Lippestraße U		51	06	21	36	51	06	21	36	51	06	21
Ostentor U		52	07	22	37	52	07	22	37	52	07	22
Reinoldikirche U		53	08	23	38	53	08	23	38	53	08	23
Kampstraße U	an	22.55	23.10	23.25	23.40	23.55	0.10	0.25	0.40	0.55	1.10	1.25
Kampstraße U	ab	22.55	23.10	23.25	23.40	23.55	0.10	0.25	0.40	0.55	1.10	1.25
Westentor U		22.56	23.11	23.26	23.41	56	0.11	26	41	56	11	26
Unionstraße U						57		27	42	57	12	27
Heinrichstraße U						58		28	43	58	13	28
Ofenstraße						59		29	44	59	14	29
Wittener Straße						0.02		32	47	1.02	17	32
Dorstfeld Betriebshof						0.03		0.33	0.48	1.03	1.18	1.33

Anschlussgarantie im Abendverkehr zum Bus siehe nach der letzten Fahrplantabelle dieser Linie

U U43

samstags

Haltestellen		Abfahrtszeiten																	
DO-Wickede Ⓢ		5.20		8.20	8.35			8.54				9.14				9.34			
Dollersweg		5.21		8.21	8.36			8.55				9.15				9.35			
Wickede Post		⟩		⟩	⟩	8.46		⟩		9.06		⟩		9.26		⟩			19.46
Bockumweg		5.22		8.22	8.38	47		8.57		07		9.17		27		9.37			47
Eichwaldstraße		23		23	39	48		58		08		18		28		38			48
Zugstraße		25		25	41	50		9.00		10		20		30		40			50
Ruckebierstraße		26		26	42	51		01		11		21		31		41			51
Asseln Aplerbecker Straße		29		29	45	54		04		14		24		34		44			54
Businkstraße		30		30	46	55		05		15		25		35		45			55
Döringhoff		32		32	48	57		07		17		27		37		47			57
In den Börten	an	5.34		8.34	8.50	8.59		9.09		9.19		9.29		9.39		9.49			19.59
In den Börten	ab	5.35		8.35	8.51	9.00	9.04	9.10	9.14	9.20	9.24	9.30	9.34	9.40	9.44	9.50	9.54		20.00
Brackel Verwaltungsstelle		36		36	52	01	05	11	15	21	25	31	35	41	45	51	55		01
Brackel Kirche		38	alle	38	54	03	07	13	17	23	27	33	37	43	47	53	57		03
Oberdorfstraße		39	15	39	55	04	08	14	18	24	28	34	38	44	48	54	58		04
Knappschaftskrankenhaus		40	Min.	40	56	05	09	15	19	25	29	35	39	45	49	55	59	usw.	05
Pothecke		41		41	57	06	10	16	20	26	30	36	40	46	50	56	10.00	bis	06
Rüschebrinkstraße		43		43	59	08	12	18	22	28	32	38	42	48	52	58	02		08
Juchostraße		44		44	9.00	09	13	19	23	29	33	39	43	49	53	59	03		09
Am Zehnthof		46		46	02	11	15	21	25	31	35	41	45	51	55	10.01	05		11
Berliner Straße		47		47	03	12	16	22	26	32	36	42	46	52	56	02	06		12
Von-der-Tann-Straße		48		48	04	13	17	23	27	33	37	43	47	53	57	03	07		13
Funkenburg		49		49	05	14	18	24	28	34	38	44	48	54	58	04	08		14
Lippestraße U		51		51	07	16	20	26	30	36	40	46	50	56	10.00	06	10		16
Ostentor U		52		52	08	17	21	27	31	37	41	47	51	57	01	07	11		17
Reinoldikirche U		53		53	09	18	22	28	32	38	42	48	52	58	02	08	12		18
Kampstraße U	an	5.55		8.55	9.11	9.20	9.24	9.30	9.34	9.40	9.44	9.50	9.54	10.00	10.04	10.10	10.14		20.20
Kampstraße U	ab	5.55		8.55	9.11	9.21	9.24	9.31	9.34	9.41	9.44	9.51	9.54	10.01	10.04	10.11	10.14		20.21
Westentor U		5.56		8.56	9.12	22	9.25	32	9.35	42	9.45	52	9.55	02	10.05	12	10.15		22
Unionstraße U						23		33		43		53		03		13			23
Heinrichstraße U						24		34		44		54		04		14			24
Ofenstraße						25		35		45		55		05		15			25
Wittener Straße						28		38		48		58		08		18			28
Dorstfeld Betriebshof						9.29		9.39		9.49		9.59		10.09		10.19			20.29

Anschlussgarantie im Abendverkehr zum Bus siehe nach der letzten Fahrplantabelle dieser Linie

U U43

samstags

Haltestellen		Abfahrtszeiten																				
DO-Wickede Ⓢ			**19**.54				**20**.14				**20**.35			**20**.50	**21**.05			**23**.05	**23**.20	**23**.35
Dollersweg			**19**.55				**20**.15				**20**.36			**20**.51	**21**.06			**23**.06	**23**.21	**23**.36
Wickede Post			〉		**20**.06		〉		**20**.26		〉	**20**.41		〉	〉			〉	〉	〉
Bockumweg			**19**.57		07		**20**.17		27		**20**.37	42		**20**.52	**21**.07			**23**.07	**23**.22	**23**.37
Eichwaldstraße			58		08		18		28		38	43		53	08			08	23	38
Zugstraße			**20**.00		10		20		30		40	45		55	10			10	25	40
Ruckebierstraße			01		11		21		31		41	46		56	11			11	26	41
Asseln Aplerbecker Straße			04		14		24		34		44	49		59	14			14	29	44
Businkstraße			05		15		25		35		45	50		**21**.00	15			15	30	45
Döringhoff			07		17		27		37		47	52		02	17			17	32	47
In den Börten	an		**20**.09		**20**.19		**20**.29		**20**.39		**20**.49	**20**.54		**21**.04	**21**.19			**23**.19	**23**.34	**23**.49
In den Börten	ab	**20**.04	**20**.10	**20**.14	**20**.20	**20**.24	**20**.30	**20**.34	**20**.40	**20**.44	**20**.50	**20**.55	**20**.58	**21**.05	**21**.20			**23**.20	**23**.35	**23**.50
Brackel Verwaltungsstelle		05	11	15	21	25	31	35	41	45	51	56	59	06	21			21	36	51
Brackel Kirche		07	13	17	23	27	33	37	43	47	53	58	**21**.01	08	23	alle		23	38	53
Oberdorfstraße		08	14	18	24	28	34	38	44	48	54	59	02	09	24	15		24	39	54
Knappschaftskrankenhaus		09	15	19	25	29	35	39	45	49	55	**21**.00	03	10	25	Min.		25	40	55
Pothecke		10	16	20	26	30	36	40	46	50	56	01	04	11	26			26	41	56
Rüschebrinkstraße		12	18	22	28	32	38	42	48	52	58	03	06	13	28			28	43	58
Juchostraße		13	19	23	29	33	39	43	49	53	59	04	07	14	29			29	44	59
Am Zehnthof		15	21	25	31	35	41	45	51	55	**21**.01	06	09	16	31			31	46	**0**.01
Berliner Straße		16	22	26	32	36	42	46	52	56	02	07	10	17	32			32	47	02
Von-der-Tann-Straße		17	23	27	33	37	43	47	53	57	03	08	11	18	33			33	48	03
Funkenburg		18	24	28	34	38	44	48	54	58	04	09	12	19	34			34	49	04
Lippestraße U		20	26	30	36	40	46	50	56	**21**.00	06	11	14	21	36			36	51	06
Ostentor U		21	27	31	37	41	47	51	57	01	07	12	15	22	37			37	52	07
Reinoldikirche U		22	28	32	38	42	48	52	58	02	08	13	16	23	38			38	53	08
Kampstraße U	an	**20**.24	**20**.30	**20**.34	**20**.40	**20**.44	**20**.50	**20**.54	**21**.00	**21**.04	**21**.10	**21**.15	**21**.18	**21**.25	**21**.40			**23**.40	**23**.55	**0**.10
Kampstraße U	ab	**20**.24	**20**.30	**20**.34	**20**.40	**20**.44	**20**.50	**20**.54	**21**.00	**21**.04	**21**.10	**21**.15	**21**.18	**21**.25	**21**.40			**23**.40	**23**.55	**0**.10
Westentor U		25	31	35	**20**.41	45	**20**.51	55	01	05	**21**.11	16	19	**21**.26	**21**.41			**23**.41	56	**0**.11
Unionstraße U		26	32	36		46		56	02	06		17	20						57	
Heinrichstraße U		27	33	37		47		57	03	07		18	21						58	
Ofenstraße		28	34	38		48		58	04	08		19	22						59	
Wittener Straße		31	37	41		51		**21**.01	07	11		22	25						**0**.02	
Dorstfeld Betriebshof		**20**.32	**20**.38	**20**.42		**20**.52		**21**.02	**21**.08	**21**.12		**21**.23	**21**.26						**0**.03	

Anschlussgarantie im Abendverkehr zum Bus siehe nach der letzten Fahrplantabelle dieser Linie

U U43

samstags | **sonn- und feiertags**

Haltestellen		Abfahrtszeiten															
DO-Wickede Ⓢ		23.50	0.05	0.20	0.35		8.05	8.35		9.05		9.35	9.50	10.05	10.20	10.35		18.50
Dollersweg		23.51	0.06	0.21	0.36		8.06	8.36		9.06		9.36	9.51	10.06	10.21	10.36		18.51
Wickede Post		〉	〉	〉	〉		〉	〉		〉		〉	〉	〉	〉	〉		〉
Bockumweg		23.52	0.07	0.22	0.37		8.07	8.37		9.07		9.37	9.52	10.07	10.22	10.37		18.52
Eichwaldstraße		53	08	23	38		08	38		08		38	53	08	23	38		53
Zugstraße		55	10	25	40		10	40		10		40	55	10	25	40		55
Ruckebierstraße		56	11	26	41		11	41		11		41	56	11	26	41		56
Asseln Aplerbecker Straße		59	14	29	44		14	44		14		44	59	14	29	44		59
Businkstraße		0.00	15	30	45		15	45		15		45	10.00	15	30	45		19.00
Döringhoff		02	17	32	47		17	47		17		47	02	17	32	47		02
In den Börten	an	0.04	0.19	0.34	0.49		8.19	8.49		9.19		9.49	10.04	10.19	10.34	10.49		19.04
In den Börten	ab	0.05	0.20	0.35	0.50	1.05	8.20	8.50	9.05	9.20	9.35	9.50	10.05	10.20	10.35	10.50		19.05
Brackel Verwaltungsstelle		06	21	36	51	06	21	51	06	21	36	51	06	21	36	51		06
Brackel Kirche		08	23	38	53	08	23	53	08	23	38	53	08	23	38	53	alle	08
Oberdorfstraße		09	24	39	54	09	24	54	09	24	39	54	09	24	39	54	15	09
Knappschaftskrankenhaus		10	25	40	55	10	25	55	10	25	40	55	10	25	40	55	Min.	10
Pothecke		11	26	41	56	11	26	56	11	26	41	56	11	26	41	56		11
Rüschebrinkstraße		13	28	43	58	13	28	58	13	28	43	58	13	28	43	58		13
Juchostraße		14	29	44	59	14	29	59	14	29	44	59	14	29	44	59		14
Am Zehnthof		16	31	46	1.01	16	31	9.01	16	31	46	10.01	16	31	46	11.01		16
Berliner Straße		17	32	47	02	17	32	02	17	32	47	02	17	32	47	02		17
Von-der-Tann-Straße		18	33	48	03	18	33	03	18	33	48	03	18	33	48	03		18
Funkenburg		19	34	49	04	19	34	04	19	34	49	04	19	34	49	04		19
Lippestraße U		21	36	51	06	21	36	06	21	36	51	06	21	36	51	06		21
Ostentor U		22	37	52	07	22	37	07	22	37	52	07	22	37	52	07		22
Reinoldikirche U		23	38	53	08	23	38	08	23	38	53	08	23	38	53	08		23
Kampstraße U	an	0.25	0.40	0.55	1.10	1.25	8.40	9.10	9.25	9.40	9.55	10.10	10.25	10.40	10.55	11.10		19.25
Kampstraße U	ab	0.25	0.40	0.55	1.10	1.25	8.40	9.10	9.25	9.40	9.55	10.10	10.25	10.40	10.55	11.10		19.25
Westentor U		26	41	56	11	26	8.41	9.11	9.26	41	9.56	11	10.26	41	10.56	11.11		19.26
Unionstraße U		27	42	57	12	27				42		12		42				
Heinrichstraße U		28	43	58	13	28				43		13		43				
Ofenstraße		29	44	59	14	29				44		14		44				
Wittener Straße		32	47	1.02	17	32				47		17		47				
Dorstfeld Betriebshof		0.33	0.48	1.03	1.18	1.33				9.48		10.18		10.48				

Anschlussgarantie im Abendverkehr zum Bus siehe nach der letzten Fahrplantabelle dieser Linie

U U43

sonn- und feiertags

Haltestellen		Abfahrtszeiten											
DO-Wickede Ⓢ		**19**.05		**20**.20	**20**.35		**23**.05	**23**.20	**23**.35	**23**.50		**0**.35	
Dollersweg		**19**.06		**20**.21	**20**.36		**23**.06	**23**.21	**23**.36	**23**.51		**0**.36	
Wickede Post		⟩		⟩	⟩		⟩	⟩	⟩	⟩		⟩	
Bockumweg		**19**.07		**20**.22	**20**.37		**23**.07	**23**.22	**23**.37	**23**.52		**0**.37	
Eichwaldstraße		08		23	38		08	23	38	53		38	
Zugstraße		10		25	40		10	25	40	55		40	
Ruckebierstraße		11		26	41		11	26	41	56		41	
Asseln Aplerbecker Straße		14		29	44		14	29	44	59		44	
Businkstraße		15		30	45		15	30	45	**0**.00		45	
Döringhoff		17		32	47		17	32	47	02		47	
In den Börten	an	**19**.19		**20**.34	**20**.49		**23**.19	**23**.34	**23**.49	**0**.04		**0**.49	
In den Börten	ab	**19**.20		**20**.35	**20**.50		**23**.20	**23**.35	**23**.50	**0**.05		**0**.50	**1**.05
Brackel Verwaltungsstelle		21		36	51		21	36	51	06		51	06
Brackel Kirche		23		38	53	alle	23	38	53	08		53	08
Oberdorfstraße		24		39	54	15	24	39	54	09		54	09
Knappschaftskrankenhaus		25	alle	40	55	Min.	25	40	55	10	alle	55	10
Pothecke		26	15	41	56		26	41	56	11	15	56	11
Rüschebrinkstraße		28	Min.	43	58		28	43	58	13	Min.	58	13
Juchostraße		29		44	59		29	44	59	14		59	14
Am Zehnthof		31		46	**21**.01		31	46	**0**.01	16		**1**.01	16
Berliner Straße		32		47	02		32	47	02	17		02	17
Von-der-Tann-Straße		33		48	03		33	48	03	18		03	18
Funkenburg		34		49	04		34	49	04	19		04	19
Lippestraße U		36		51	06		36	51	06	21		06	21
Ostentor U		37		52	07		37	52	07	22		07	22
Reinoldikirche U		38		53	08		38	53	08	23		08	23
Kampstraße U	an	**19**.40		**20**.55	**21**.10		**23**.40	**23**.55	**0**.10	**0**.25		**1**.10	**1**.25
Kampstraße U	ab	**19**.40		**20**.55	**21**.10		**23**.40	**23**.55	**0**.10	**0**.25		**1**.10	**1**.25
Westentor U		41		56	**21**.11		**23**.41	56	**0**.11	26		11	26
Unionstraße U		42		57				57		27		12	27
Heinrichstraße U		43		58				58		28		13	28
Ofenstraße		44		59				59		29		14	29
Wittener Straße		47		**21**.02				**0**.02		32		17	32
Dorstfeld Betriebshof		**19**.48		**21**.03				**0**.03		**0**.33		**1**.18	**1**.33

Anschlussgarantie im Abendverkehr zum Bus siehe nach der letzten Fahrplantabelle dieser Linie

U43 Anschlussgarantie DSW21

Haltestelle	Ankunftszeit	zur Linie	Abfahrtszeit	Ankunftszeit	zur Linie	Abfahrtszeit	in Richtung
	montags - samstags			sonn- und feiertags			
Brackel Kirche in Richtung Wickede	20.52	420	21.01	20.52	420	21.01	Scharnhorst
	21.22	420	21.31	21.22	420	21.31	Scharnhorst
	21.52	420	22.01	21.52	420	22.01	Scharnhorst
	22.22	420	22.31	22.22	420	22.31	Scharnhorst
	22.52	420	23.01	22.52	420	23.01	Scharnhorst
	23.22	420	23.31	23.22	420	23.31	Scharnhorst
Brackel Kirche in Richtung Wickede	20.52	420	20.59				Aplerbeck
	21.22	420	21.29				Aplerbeck
	21.52	420	21.59				Aplerbeck
	22.22	420	22.29				Aplerbeck
	22.52	420	22.59				Aplerbeck
	23.22	420	23.29				Aplerbeck
	23.52	420	23.59				Aplerbeck
Brackel Kirche in Richtung Wickede	21.07	436	21.16	20.52	436	20.58	Aplerbeck
	21.37	436	21.46	21.22	436	21.28	Aplerbeck
	22.07	436	22.16	21.52	436	21.58	Aplerbeck
	22.37	436	22.46	22.22	436	22.28	Aplerbeck
	23.07	436	23.16	22.52	436	22.58	Aplerbeck
	23.37	436	23.46	23.22	436	23.28	Aplerbeck
				23.52	436	23.58	Aplerbeck
Brackel Kirche in Richtung Wickede	21.07	436	21.16				Hohenbuschei/Asseln
	21.37	436	21.46				Hohenbuschei/Asseln
	22.07	436	22.16				Hohenbuschei/Asseln
	22.37	436	22.46				Hohenbuschei/Asseln
	23.07	436	23.16				Hohenbuschei/Asseln
	23.37	436	23.46				Hohenbuschei/Asseln
Asseln Aplerbecker Straße in Richtung Wickede	21.01	426	21.05	21.01	426	21.05	Husen
	21.31	426	21.35	21.31	426	21.35	Husen
	22.01	426	22.05	22.01	426	22.05	Husen
	22.31	426	22.35	22.31	426	22.35	Husen
	23.01	426	23.05	23.01	426	23.05	Husen
	23.31	426	23.35	23.31	426	23.35	Husen
	00.01	426	00.05	00.01	426	00.05	Husen

U U44

DSW21

U44

DO-Marten - Dorstfeld - Stadtmitte - Borsigplatz - Westfalenhütte und zurück

U U44

montags bis freitags

Haltestellen	Abfahrtszeiten																	
	X					X				S				S				
Walbertstraße/Schulmuseum			4.18	4.38	4.58		5.18		7.18	7.23	7.28		12.38	12.43	12.48		19.38	19.48
DO-Marten Süd Ⓢ			19	39	59		19		19	24	29		39	44	49		39	49
Auf dem Brümmer			22	42	5.02		22		22	27	32		42	47	52		42	52
Poth			23	43	03		23		23	28	33		43	48	53		43	53
Dorstfeld Betriebshof	3.45		25	45	05	5.15	25		25	30	35		45	50	55		45	55
Wittener Straße	46		26	46	06	16	26		26	31	36		46	51	56		46	56
Ottostraße	48		28	48	08	18	28		28	33	38		48	53	58		48	58
Ofenstraße	49		29	49	09	19	29	alle	29	34	39	alle	49	54	59	alle	49	59
Heinrichstraße U	50		30	50	10	20	30	10	30	35	40	10	50	55	13.00	10	50	20.00
Unionstraße U	51		31	51	11	21	31	Min.	31	36	41	Min.	51	56	01	Min.	51	01
Westentor U	53	4.13	33	53	13	23	33		33	38	43		53	58	03		53	03
Kampstraße U	54	14	34	54	14	24	34		34	39	44		54	59	04		54	04
Reinoldikirche U	56	16	36	56	16	26	36		36	41	46		56	13.01	06		56	06
Geschwister-Scholl-Straße U	57	17	37	57	17	27	37		37	42	47		57	02	07		57	07
Enscheder Straße	59	19	39	59	19	29	39		39	44	49		59	04	09		59	09
Borsigplatz	4.00	20	40	5.00	20	30	40		40	45	50		13.00	05	10		20.00	10
Vincenzheim	01	21	41	01	21	31	41		41	46	51		01	06	11		01	11
Westfalenhütte	4.02	4.22	4.42	5.02	5.22	5.32	5.42		7.42	7.47	7.52		13.02	13.07	13.12		20.02	20.12

S = fährt an Schultagen X = fährt von der Haltestelle auf dem Betriebshof Dorstfeld

Anschlussgarantie im Abendverkehr zum Bus siehe nach der letzten Fahrplantabelle dieser Linie

U U44

montags bis freitags | **samstags** →

Haltestellen	Abfahrtszeiten																	
					X													
Walbertstraße/Schulmuseum	**20**.03		**23**.48	**0**.03	**0**.18			**5**.33		**8**.18	**8**.28		**19**.48	**20**.03		**23**.18	**23**.33
DO-Marten Süd Ⓢ	04		49	04	19			34		19	29		49	04		19	34
Auf dem Brümmer	06		51	06	21			36		21	32		52	06		21	36
Poth	08		53	08	23			38		23	33		53	08		23	38
Dorstfeld Betriebshof	09		54	09	24	**4**.54		39		24	35		55	09		24	39
Wittener Straße	10		55	10	25	55		40		25	36		56	10		25	40
Ottostraße	11		56	11	26	56		41		26	38		58	11		26	41
Ofenstraße	12	alle	57	12	27	57		42	alle	27	39	alle	59	12	alle	27	42
Heinrichstraße U	13	15	58	13	28	58		43	15	28	40	10	**20**.00	13	15	28	43
Unionstraße U	14	Min.	59	19	29	59		44	Min.	29	41	Min.	01	14	Min.	29	44
Westentor U	16		**0**.01	**0**.21	31	**5**.01	**5**.16	**5**.31	46	31	43		03	16		31	46
Kampstraße U	17		02		32	02	17	32	47	32	44		04	17		32	47
Reinoldikirche U	19		04		**0**.34	04	19	34	49	34	46		06	19		34	49
Geschwister-Scholl-Straße U	20		05			05	20	35	50	35	47		07	20		35	50
Enscheder Straße	22		07			07	22	37	52	37	49		09	22		37	52
Borsigplatz	23		08			08	23	38	53	38	50		10	23		38	53
Vincenzheim	24		09			09	24	39	54	39	51		11	24		39	54
Westfalenhütte	**20**.25		**0**.10			**5**.10	**5**.25	**5**.40	**5**.55	**8**.40	**8**.52		**20**.12	**20**.25		**23**.40	**23**.55

X = fährt von der Haltestelle auf dem Betriebshof Dorstfeld

Anschlussgarantie im Abendverkehr zum Bus siehe nach der letzten Fahrplantabelle dieser Linie

U U44

samstags | **sonn- und feiertags**

Haltestellen	Abfahrtszeiten														
									X						
Walbertstraße/Schulmuseum	**23**.48	**0**.03	**0**.18		**8**.03	**8**.33		**9**.03		**9**.33		**23**.48	**0**.03	**0**.18
DO-Marten Süd Ⓢ	49	04	19		04	34		04		34		49	04	19
Auf dem Brümmer	51	06	21		06	36		06		36		51	06	21
Poth	53	08	23		08	38		08		38		53	08	23
Dorstfeld Betriebshof	54	09	24		09	39		09	**9**.24	39		54	09	24
Wittener Straße	55	10	25		10	40		10	25	40		55	10	25
Ottostraße	56	11	26		11	41		11	26	41		56	11	26
Ofenstraße	57	12	27		12	42		12	27	42	alle	57	12	27
Heinrichstraße U	58	13	28		13	43		13	28	43	15	58	13	28
Unionstraße U	59	19	29		14	44		14	29	44	Min.	59	19	29
Westentor U	**0**.01	**0**.21	31	**7**.46	16	46	**9**.01	16	31	46		**0**.01	**0**.21	31
Kampstraße U	02		32	47	17	47	02	17	32	47		02		32
Reinoldikirche U	04		**0**.34	49	19	49	04	19	34	49		04		**0**.34
Geschwister-Scholl-Straße U	05			50	20	50	05	20	35	50		05		
Enscheder Straße	07			52	22	52	07	22	37	52		07		
Borsigplatz	08			53	23	53	08	23	38	53		08		
Vincenzheim	09			54	24	54	09	24	39	54		09		
Westfalenhütte	**0**.10			**7**.55	**8**.25	**8**.55	**9**.10	**9**.25	**9**.40	**9**.55		**0**.10		

X = fährt von der Haltestelle auf dem Betriebshof Dorstfeld

Anschlussgarantie im Abendverkehr zum Bus siehe nach der letzten Fahrplantabelle dieser Linie

U U44

montags bis freitags

Haltestellen	Abfahrtszeiten																
					X					S			S				
Westfalenhütte		**4**.07	**4**.27	**4**.47		**5**.07		**5**.27		**7**.47	**7**.52	**7**.57		**13**.07	**13**.12	**13**.17		**19**.47
Vincenzheim		08	28	48		08		28		48	53	58		08	13	18		48
Borsigplatz		09	29	49		09		29		49	54	59		09	14	19		49
Enscheder Straße		10	30	50		10		30		50	55	**8**.00		10	15	20		50
Geschwister-Scholl-Straße U		12	32	52		12		32		52	57	02		12	17	22		52
Reinoldikirche U	**3**.54	14	34	54		14		34		54	59	04		14	19	24		54
Kampstraße U	56	16	36	56		16		36		56	**8**.01	06		16	21	26		56
Westentor U	57	17	37	57		17	**5**.27	37	alle	57	02	07	alle	17	22	27	alle	57
Unionstraße U	58	18	38	58		18	28	38	10	58	03	08	10	18	23	28	10	58
Heinrichstraße U	59	19	39	59		19	29	39	Min.	59	04	09	Min.	19	24	29	Min.	59
Ofenstraße	**4**.00	20	40	**5**.00		20	30	40		**8**.00	05	10		20	25	30		**20**.00
Ottostraße	01	21	41	01		21	31	41		01	06	11		21	26	31		01
Wittener Straße	03	23	43	03	**5**.13	23	33	43		03	08	13		23	28	33		03
Dorstfeld Betriebshof	04	24	44	04	14	24	34	44		04	09	14		24	29	34		04
Poth	05	25	45	05	15	25	35	45		05	10	15		25	30	35		05
Auf dem Brümmer	07	27	47	07	17	27	37	47		07	12	17		27	32	37		07
DO-Marten Süd S	10	30	50	10	20	30	40	50		10	15	20		30	35	40		10
Walbertstraße/Schulmuseum	**4**.11	**4**.31	**4**.51	**5**.11	**5**.21	**5**.31	**5**.41	**5**.51		**8**.11	**8**.16	**8**.21		**13**.31	**13**.36	**13**.41		**20**.11

S = fährt an Schultagen X = fährt von der Haltestellenposition in Fahrtrichtung Stadtmitte

Anschlussgarantie im Abendverkehr zum Bus siehe nach der letzten Fahrplantabelle dieser Linie

U U44

montags bis freitags

Haltestellen	Abfahrtszeiten										
Westfalenhütte	**19**.57	**20**.04	**20**.19	**20**.34	**20**.49	**21**.04		**23**.49	**0**.04	**0**.19	
Vincenzheim	58	05	20	35	50	05		50	05	20	
Borsigplatz	59	06	21	36	51	06		51	06	21	
Enscheder Straße	**20**.00	07	22	37	52	07		52	07	22	
Geschwister-Scholl-Straße U	02	09	24	39	54	09		54	09	24	
Reinoldikirche U	04	11	26	41	56	11		56	11	26	**0**.40
Kampstraße U	06	13	28	43	58	13		58	13	28	41
Westentor U	07	14	29	44	59	14	alle	59	14	**0**.29	**0**.42
Unionstraße U	08	15	30	45	**21**.00	15	15	**0**.00	15		
Heinrichstraße U	09	16	31	46	01	16	Min.	01	16		
Ofenstraße	10	17	32	47	02	17		02	17		
Ottostraße	11	18	33	48	03	18		03	18		
Wittener Straße	13	20	35	50	05	20		05	20		
Dorstfeld Betriebshof	**20**.14	21	36	51	06	21		06	**0**.21		
Poth		22	37	52	07	22		07			
Auf dem Brümmer		24	39	54	09	24		09			
DO-Marten Süd S		26	41	56	11	26		11			
Walbertstraße/Schulmuseum		**20**.27	**20**.42	**20**.57	**21**.12	**21**.27		**0**.12			

Anschlussgarantie im Abendverkehr zum Bus siehe nach der letzten Fahrplantabelle dieser Linie

U U44

samstags

Haltestellen	Abfahrtszeiten																	
Westfalenhütte		**5**.19	**5**.34	**5**.49	**6**.04	**6**.19		**8**.34	**8**.47		**19**.47	**19**.57	**20**.04		**22**.49	**23**.04	**23**.19	**23**.34
Vincenzheim		20	35	50	05	20		35	48		48	58	05		50	05	20	35
Borsigplatz		21	36	51	06	21		36	49		49	59	06		51	06	21	36
Enscheder Straße		22	37	52	07	22		37	50		50	**20**.00	07		52	07	22	37
Geschwister-Scholl-Straße U		24	39	54	09	24		39	52		52	02	09		54	09	24	39
Reinoldikirche U	**5**.11	26	41	56	11	26		41	54		54	04	11		56	11	26	41
Kampstraße U	13	28	43	58	13	28		43	56		56	06	13		58	13	28	43
Westentor U	14	29	44	59	14	29	alle	44	57	alle	57	07	14	alle	59	14	29	44
Unionstraße U	15	30	45	**6**.00	15	30	15	45	58	10	58	08	15	15	**23**.00	15	30	45
Heinrichstraße U	16	31	46	01	16	31	Min.	46	59	Min.	59	09	16	Min.	01	16	31	46
Ofenstraße	17	32	47	02	17	32		47	**9**.00		**20**.00	10	17		02	17	32	47
Ottostraße	18	33	48	03	18	33		48	01		01	11	18		03	18	33	48
Wittener Straße	20	35	50	05	20	35		50	03		03	13	20		05	20	35	50
Dorstfeld Betriebshof	21	36	51	06	21	36		51	04		04	**20**.14	21		06	21	36	51
Poth	22	37	52	07	22	37		52	05		05		22		07	22	37	52
Auf dem Brümmer	24	39	54	09	24	39		54	07		07		24		09	24	39	54
DO-Marten Süd S	26	41	56	11	26	41		56	10		10		26		11	26	41	56
Walbertstraße/Schulmuseum	**5**.27	**5**.42	**5**.57	**6**.12	**6**.27	**6**.42		**8**.57	**9**.11		**20**.11		**20**.27		**23**.12	**23**.27	**23**.42	**23**.57

Anschlussgarantie im Abendverkehr zum Bus siehe nach der letzten Fahrplantabelle dieser Linie

U U44

samstags | sonn- und feiertags

Haltestellen	Abfahrtszeiten												
Westfalenhütte	**23**.49	**0**.04	**0**.19			**8**.04	**8**.34	**9**.04		**23**.49	**0**.04	**0**.19	
Vincenzheim	50	05	20			05	35	05		50	05	20	
Borsigplatz	51	06	21			06	36	06		51	06	21	
Enscheder Straße	52	07	22			07	37	07		52	07	22	
Geschwister-Scholl-Straße U	54	09	24			09	39	09		54	09	24	
Reinoldikirche U	56	11	26	**0**.40	**7**.41	11	41	11		56	11	26	**0**.40
Kampstraße U	58	13	28	41	43	13	43	13		58	13	28	41
Westentor U	59	14	**0**.29	**0**.42	44	14	44	14	alle	59	14	**0**.29	**0**.42
Unionstraße U	**0**.00	15			45	15	45	15	15	**0**.00	15		
Heinrichstraße U	01	16			46	16	46	16	Min.	01	16		
Ofenstraße	02	17			47	17	47	17		02	17		
Ottostraße	03	18			48	18	48	18		03	18		
Wittener Straße	05	20			50	20	50	20		05	20		
Dorstfeld Betriebshof	06	**0**.21			51	21	51	21		06	**0**.21		
Poth	07				52	22	52	22		07			
Auf dem Brümmer	09				54	24	54	24		09			
DO-Marten Süd S	11				56	26	56	26		11			
Walbertstraße/Schulmuseum	**0**.12				**7**.57	**8**.27	**8**.57	**9**.27		**0**.12			

Anschlussgarantie im Abendverkehr zum Bus siehe nach der letzten Fahrplantabelle dieser Linie

U44 Anschlussgarantie DSW21

Haltestelle	Ankunftszeit	zur Linie	Abfahrtszeit	Ankunftszeit	zur Linie	Abfahrtszeit	in Richtung
	montags - samstags			sonn- und feiertags			
Wittener Straße in Richtung Marten	21.20	447	21.24	21.20	447	21.24	Universität/Hombruch
Wittener Straße in Richtung Marten	21.05	465	21.15				Oespel
	21.35	465	21.45	21.35	465	21.45	Oespel
	22.05	465	22.15				Oespel (montags - freitags)
	22.35	465	22.45	22.35	465	22.45	Oespel
	23.35	465	23.45	23.35	465	23.45	Oespel
Wittener Straße in Richtung Marten	21.50	465	21.52	21.50	465	21.52	Universität
	22.20	465	22.22	22.20	465	22.22	Universität
	22.50	465	22.52	22.50	465	22.52	Universität
	23.20	465	23.22	23.20	465	23.22	Universität
	23.50	465	23.52	23.50	465	23.52	Universität
	00.20	465	00.22	00.20	465	00.22	Universität
DO-Marten Süd S in Richtung Walbertstr./ Schulmuseum	20.56	462	21.01	20.56	462	21.01	Lütgendortmund
	21.26	462	21.31	21.26	462	21.31	Lütgendortmund
	21.56	464	22.01	21.56	464	22.01	Lütgendortmund
	22.26	464	22.31	22.26	464	22.31	Lütgendortmund
	22.56	464	23.01	22.56	464	23.01	Lütgendortmund
	23.26	464	23.31	23.26	464	23.31	Lütgendortmund
	23.56	464	00.01	23.56	464	00.01	Lütgendortmund
DO-Marten Süd S in Richtung Walbertstr./ Schulmuseum	21.11	480	21.17	21.11	480	21.17	Castrop-Rauxel
	21.41	480	21.47	21.41	480	21.47	Castrop-Rauxel
	22.11	480	22.17	22.11	480	22.17	Castrop-Rauxel
	22.41	480	22.47	22.41	480	22.47	Castrop-Rauxel
	23.11	480	23.17	23.11	480	23.17	Castrop-Rauxel
	23.41	480	23.47	23.41	480	23.47	Castrop-Rauxel

DSW21

U45

DO-(Fredenbaum-) Hauptbahnhof - Stadtmitte - Westfalenpark - Westfalenhallen und zurück

U45

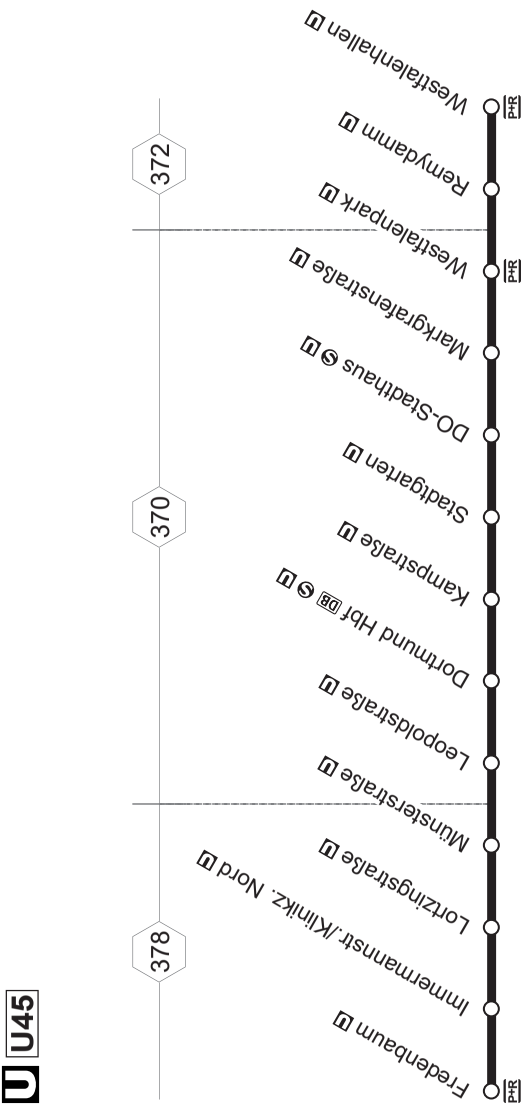

U45

U U45 montags bis freitags

Haltestellen	Abfahrtszeiten																	
Fredenbaum U							**6**.55		**7**.45									**12**.15
Immermannstr./Klinikz. Nord U							56		46									16
Lortzingstraße U							57		47									17
Münsterstraße U							58		48									18
Leopoldstraße U							**7**.00	alle	50									20
Dortmund Hbf DB S U	**4**.01	**4**.21	**4**.41	**4**.51		**6**.51	01	10	51	**8**.01	**8**.11		**10**.11	**10**.21		**12**.01	**12**.11	21
Kampstraße U	02	22	42	52		52	02	Min.	52	02	12		12	22		02	12	22
Stadtgarten U	04	24	44	54	alle	54	04		54	04	14	alle	14	24	alle	04	14	24
DO-Stadthaus S U	05	25	45	55	10	55	05		55	05	15	10	15	25	10	05	15	25
Markgrafenstraße U	06	26	46	56	Min.	56	06		56	06	16	Min.	16	26	Min.	06	16	26
Westfalenpark U	08	28	48	58		58	08		58	08	18		18	28		08	18	28
Westfalenhallen U	**4**.12	**4**.32	**4**.52	**5**.02		**7**.02	**7**.12		**8**.02	**8**.12	**8**.22		**10**.22	**10**.32		**12**.12	**12**.21	**12**.32

U U45 montags bis freitags

Haltestellen	Abfahrtszeiten																
Fredenbaum U	**12**.25		**17**.55	**18**.03												**0**.41	
Immermannstr./Klinikz. Nord U	26		56	04												42	
Lortzingstraße U	27		57	05												43	
Münsterstraße U	28		58	06												44	
Leopoldstraße U	30	alle	**18**.00	08												46	
Dortmund Hbf DB S U	31	10	01	09	**18**.11	**18**.21		**19**.31	**19**.43	**19**.58	**20**.13	**20**.28	**20**.43		**23**.58	**0**.13	47
Kampstraße U	32	Min.	02	10	12	22		32	44	59	14	29	44		59	14	48
Stadtgarten U	34		04	12	14	24	alle	34	46	**20**.01	16	31	46	alle	**0**.01	16	50
DO-Stadthaus S U	35		05	**18**.13	15	25	10	35	47	02	17	32	47	15	02	17	**0**.51
Markgrafenstraße U	36		06		16	26	Min.	36	48	03	18	33	48	Min.	03	**0**.18	
Westfalenpark U	38		08		18	28		38	50	05	20	35	50		05		
Westfalenhallen U	**12**.42		**18**.12		**18**.22	**18**.32		**19**.42	**19**.54	**20**.09	**20**.24	**20**.39	**20**.54		**0**.09		

Bei Großveranstaltungen kann es zu Fahrplanabweichungen kommen. Bei BVB-Heimspielen fährt die U45 zeitweise bis/ab Haltestelle Stadion.
Fährt ab Westfalenhallen weiter als Linie U46 in Richtung Stadtmitte.

U U45 samstags

Haltestellen	Abfahrtszeiten																	
Fredenbaum U							**10**.35		**18**.05									**0**.41
Immermannstr./Klinikz. Nord U							36		06									42
Lortzingstraße U							37		07									43
Münsterstraße U							38		08									44
Leopoldstraße U							40	alle	10									46
Dortmund Hbf DB S U	**5**.13		**8**.28	**8**.41		**10**.31	41	10	11	**18**.21		**19**.31	**19**.43	**19**.58		**23**.58	**0**.13	47
Kampstraße U	14		29	42		32	42	Min.	12	22		32	44	59		59	14	48
Stadtgarten U	16	alle	31	44	alle	34	44		14	24	alle	34	46	**20**.00	alle	**0**.00	16	50
DO-Stadthaus S U	17	15	32	45	10	35	45		15	25	10	35	47	02	15	02	17	**0**.51
Markgrafenstraße U	18	Min.	33	46	Min.	36	46		16	26	Min.	36	48	03	Min.	03	**0**.18	
Westfalenpark U	20		35	48		38	48		18	28		38	50	05		05		
Westfalenhallen U	**5**.24		**8**.39	**8**.52		**10**.42	**10**.52		**18**.22	**18**.32		**19**.42	**19**.54	**20**.08		**0**.08		

U U45 sonn- und feiertags

Haltestellen	Abfahrtszeiten																
Fredenbaum U																**0**.41	
Immermannstr./Klinikz. Nord U																42	
Lortzingstraße U																43	
Münsterstraße U																44	
Leopoldstraße U																46	
Dortmund Hbf DB S U	**7**.33	**8**.13	**8**.43	**8**.58	**9**.13	**9**.28	**9**.43		**20**.58	**21**.13	**21**.28		**23**.43	**23**.58	**0**.13	47	
Kampstraße U	34	14	44	59	14	29	44		59	14	29		44	59	14	48	
Stadtgarten U	36	16	46	**9**.01	16	31	46	alle	**21**.01	15	30	alle	45	**0**.01	16	50	
DO-Stadthaus S U	**7**.37	17	47	02	17	32	47	15	02	17	32	15	47	02	17	**0**.51	
Markgrafenstraße U		18	48	03	18	33	48	Min.	03	18	33	Min.	48	03	**0**.18		
Westfalenpark U		20	50	05	20	35	50		05	20	35		50	05			
Westfalenhallen U		**8**.24	**8**.54	**9**.09	**9**.24	**9**.39	**9**.54		**21**.09	**21**.23	**21**.38		**23**.53	**0**.09			

Bei Großveranstaltungen kann es zu Fahrplanabweichungen kommen. Bei BVB-Heimspielen fährt die U45 zeitweise bis/ab Haltestelle Stadion.
Fährt ab Westfalenhallen weiter als Linie U46 in Richtung Stadtmitte.

U U45 montags bis freitags

Haltestellen	Abfahrtszeiten																	
Westfalenhallen U		4.24	4.34	4.54		6.24	6.34		7.04	7.14		11.44	11.54		17.44	17.54		20.04
Westfalenpark U		27	37	57		27	37		07	17		47	57		47	57		07
Markgrafenstraße U	3.43	29	39	59	alle	29	39		09	19	alle	49	59		49	59	alle	09
DO-Stadthaus S U	45	30	40	5.00	10	30	40		10	20	10	50	12.00		50	18.00	10	10
Stadtgarten U	46	31	41	01	Min.	31	41	alle	11	21	Min.	51	01	alle	51	01	Min.	11
Kampstraße U	48	33	43	03		33	43	10	13	23		53	03	10	53	03		13
Dortmund Hbf DB S U	3.49	4.34	4.44	5.04		6.34	44	Min.	14	7.24		11.54	04	Min.	54	18.04		20.14
Leopoldstraße U							45		15				05		55			
Münsterstraße U							46		16				06		56			
Lortzingstraße U							47		17				07		57			
Immermannstr./Klinikz. Nord U							49		19				09		59			
Fredenbaum U							6.50		7.20				12.10		18.00			

U U45 montags bis freitags / samstags

Haltestellen	Abfahrtszeiten																	
Westfalenhallen U	20.17	20.32	20.47		0.02	5.32	5.47	6.02	6.17	6.32		8.47	8.54	9.04		10.04	10.14	10.24
Westfalenpark U	20	35	50		05	35	50	05	20	35		50	57	07		07	17	27
Markgrafenstraße U	22	37	52	alle	07	37	52	07	22	37	alle	52	59	09	alle	09	19	29
DO-Stadthaus S U	23	38	53	15	08	38	53	08	23	38	15	53	9.00	10	10	10	20	30
Stadtgarten U	24	39	54	Min.	09	39	54	09	24	39	Min.	54	01	11	Min.	11	21	31
Kampstraße U	26	41	56		11	41	56	11	26	41		56	03	13		13	23	33
Dortmund Hbf DB S U	20.27	20.42	20.57		0.12	5.42	5.57	6.12	6.27	6.42		8.57	9.04	9.14		10.14	24	34
Leopoldstraße U																	25	35
Münsterstraße U																	26	36
Lortzingstraße U																	27	37
Immermannstr./Klinikz. Nord U																	29	39
Fredenbaum U																	10.30	10.40

Bei Großveranstaltungen kann es zu Fahrplanabweichungen kommen. Bei BVB-Heimspielen fährt die U45 zeitweise bis/ab Haltestelle Stadion.
Fährt ab Westfalenhallen weiter als Linie U46 in Richtung Stadtmitte.

U U45 samstags

Haltestellen	Abfahrtszeiten																	
Westfalenhallen U	**10**.34		**17**.44	**17**.54	**18**.04		**20**.04	**20**.17	**20**.32	**20**.47	**21**.02	**21**.17	**21**.32		**23**.32	**23**.47	**0**.02
Westfalenpark U	37		47	57	07		07	20	35	50	05	20	35		35	50	05
Markgrafenstraße U	39		49	59	09	alle	09	22	37	52	07	22	37	alle	37	52	07
DO-Stadthaus S U	40		50	**18**.00	10	10	10	23	38	53	08	23	38	15	38	53	08
Stadtgarten U	41	alle	51	01	11	Min.	11	24	39	54	09	24	39	Min.	39	54	09
Kampstraße U	43	10	53	03	13		13	26	41	56	11	26	41		41	56	11
Dortmund Hbf DB S U	44	Min.	54	**18**.04	**18**.14		**20**.14	**20**.27	**20**.42	**20**.57	**21**.12	**21**.27	**21**.42		**23**.42	**23**.57	**0**.12
Leopoldstraße U	45		55														
Münsterstraße U	46		56														
Lortzingstraße U	47		57														
Immermannstr./Klinikz. Nord U	49		59														
Fredenbaum U	**10**.50		**18**.00														

U U45 sonn- und feiertags

Haltestellen	Abfahrtszeiten																
Westfalenhallen U	**7**.17	**8**.17	**8**.32	**8**.47		**9**.17	**9**.32	**9**.47	**10**.02		**21**.17	**21**.32	**21**.47		**23**.32	**23**.47	**0**.02
Westfalenpark U	20	20	35	50		20	35	50	05		20	35	50		35	50	05
Markgrafenstraße U	22	22	37	52	**9**.07	22	37	52	07	alle	22	37	52	alle	37	52	07
DO-Stadthaus S U	23	23	38	53	08	23	38	53	08	15	23	38	53	15	38	53	08
Stadtgarten U	24	24	39	54	09	24	39	54	09	Min.	24	39	54	Min.	39	54	09
Kampstraße U	26	26	41	56	11	26	41	56	11		26	41	56		41	56	11
Dortmund Hbf DB S U	**7**.27	**8**.27	**8**.42	**8**.57	**9**.12	**9**.27	**9**.42	**9**.57	**10**.12		**21**.27	**21**.42	**21**.57		**23**.42	**23**.57	**0**.12
Leopoldstraße U																	
Münsterstraße U																	
Lortzingstraße U																	
Immermannstr./Klinikz. Nord U																	
Fredenbaum U																	

Bei Großveranstaltungen kann es zu Fahrplanabweichungen kommen. Bei BVB-Heimspielen fährt die U45 zeitweise bis/ab Haltestelle Stadion.
Fährt ab Westfalenhallen weiter als Linie U46 in Richtung Stadtmitte.

DSW21

U46

DO-Brunnenstraße - Stadtmitte - Polizeipräsidium - Westfalenhallen und zurück

U46

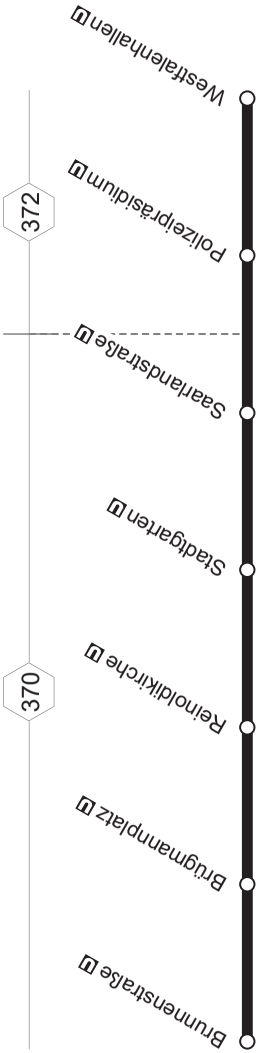

U46

U U46 montags bis freitags

Haltestellen	Abfahrtszeiten															
Brunnenstraße U	4.27	4.46		19.56	20.09		23.54	5.24		8.39	8.46		19.56	20.09		23.54
Brügmannplatz U	28	47		57	10		55	25		40	47		57	10		55
Reinoldikirche U	29	48	alle	58	11	alle	56	26	alle	41	48	alle	58	11	alle	56
Stadtgarten U	31	50	10	20.00	13	15	58	28	15	43	50	10	20.00	13	15	58
Saarlandstraße U	32	51	Min.	01	14	Min.	59	29	Min.	44	51	Min.	01	14	Min.	59
Polizeipräsidium U	33	52		02	15		0.00	30		45	52		02	15		0.00
Westfalenhallen U	4.34	4.53		20.03	20.16		0.01	5.31		8.46	8.53		20.03	20.16		0.01

U U46 sonn- und feiertags

Haltestellen	Abfahrtszeiten																
Brunnenstraße U		8.09	8.24	8.39	9.09	9.24	9.39	9.54	10.09	10.24		22.39	22.54	23.09	23.24	23.39	23.54
Brügmannplatz U	7.10	10	25	40	10	25	40	55	10	25		40	55	10	25	40	55
Reinoldikirche U	11	11	26	41	11	26	41	56	11	26	alle	41	56	11	26	41	56
Stadtgarten U	13	13	28	43	13	28	43	58	13	28	15	43	58	13	28	43	58
Saarlandstraße U	14	14	29	44	14	29	44	59	14	29	Min.	44	59	14	29	44	59
Polizeipräsidium U	15	15	30	45	15	30	45	10.00	15	30		45	23.00	15	30	45	0.00
Westfalenhallen U	7.16	8.16	8.31	8.46	9.16	9.31	9.46	10.01	10.16	10.31		22.46	23.01	23.16	23.31	23.46	0.01

Anschlussgarantie zum Bus siehe nach der letzten Fahrplantabelle dieser Linie.
Bei BVB-Heimspielen fährt die U46 zeitweise abweichend bis/ab Haltestelle Brügmannplatz.
Bei Großveranstaltungen kann es zu Fahrplanabweichungen kommen.
Fährt ab Westfalenhallen weiter als Linie U45 in Richtung Stadtmitte.

U U46

Haltestellen	montags bis freitags						samstags						sonn- und feiertags			
	Abfahrtszeiten															
Westfalenhallen U	**4**.32	**4**.52		**19**.42		**0**.12	**5**.27		**8**.42		**19**.42		**0**.12	**8**.27	**8**.57		**0**.12
Polizeipräsidium U	33	53		43		13	28		43		43		13	28	58		13
Saarlandstraße U	34	54	alle	44	alle	14	29	alle	44	alle	44	alle	14	29	59	alle	14
Stadtgarten U	35	55	10	45	15	15	30	15	45	10	45	15	15	30	**9**.00	15	15
Reinoldikirche U	37	57	Min.	47	Min.	17	32	Min.	47	Min.	47	Min.	17	32	02	Min.	17
Brügmannplatz U	38	58		48		18	33		48		48		18	33	03		18
Brunnenstraße U	**4**.39	**4**.59		**19**.49		**0**.19	**5**.34		**8**.49		**19**.49		**0**.19	**8**.34	**9**.04		**0**.19

Bei BVB-Heimspielen fährt die U46 zeitweise abweichend bis/ab Haltestelle Brügmannplatz.
Bei Großveranstaltungen kann es zu Fahrplanabweichungen kommen.

U46

DSW21 DO-Westfalenhallen - Polizeipräsidium - Stadtmitte - Brunnenstraße

U46 U

U46 Anschlussgarantie DSW21

Haltestelle	Ankunftszeit	zur Linie	Abfahrtszeit	Ankunftszeit	zur Linie	Abfahrtszeit	in Richtung
	montags - samstags			sonn- und feiertags			
Westfalenhallen	21.01	450	21.05	21.01	450	21.05	Schanze
	21.31	450	21.35	21.31	450	21.35	Schanze
	22.01	450	22.05	22.01	450	22.05	Schanze
	22.31	450	22.35	22.31	450	22.35	Schanze
	23.01	450	23.05	23.01	450	23.05	Schanze
	23.31	450	23.35	23.31	450	23.35	Schanze
	00.01	450	00.05	00.01	450	00.05	Schanze

DO-Westerfilde - Huckarde - Hauptbahnhof - Stadtmitte - Westfalendamm - Stadtkrone Ost - Aplerbeck und zurück

DSW21 U47

U47

U U47

U U47

montags bis freitags

Haltestellen		Abfahrtszeiten																	
DO-Westerfilde S U					**4**.11	**4**.31		**4**.51		**5**.11	**5**.21	**5**.31		**19**.51	**20**.03	**20**.13	**20**.18	**20**.33	**20**.40
Obernette U					12	32		52		12	22	32		52	04	14	19	34	41
Buschstraße U					15	35		55		15	25	35		55	07	17	22	37	44
Parsevalstraße U					16	36		56		16	26	36		56	08	18	23	38	45
Huckarde Bushof U	an				**4**.17	**4**.37		**4**.57		**5**.17	**5**.27	**5**.37		**19**.57	**20**.09	**20**.19	**20**.24	**20**.39	**20**.46
Huckarde Bushof U	ab				**4**.18	**4**.38		**4**.58		**5**.18	**5**.28	**5**.38		**19**.58	**20**.09	**20**.19	**20**.24	**20**.39	**20**.46
Huckarde Abzweig U					20	40		**5**.00		20	30	40		**20**.00	11	21	26	41	48
Insterburger Straße U					22	42		02		22	32	42		02	13	23	28	43	50
Hafen U		**3**.13	**3**.45	**4**.05	25	45	**4**.55	05	**5**.15	25	35	45		05	16	26	31	46	**20**.53
Schützenstraße U		14	46	06	26	46	56	06	16	26	36	46		06	17	27	32	47	
Leopoldstraße U		16	48	08	28	48	58	08	18	28	38	48		08	19	29	34	49	
Dortmund Hbf DB S U		17	49	09	29	49	59	09	19	29	39	49		09	20	30	35	50	
Kampstraße U		18	50	10	30	50	**5**.00	10	20	30	40	50	alle	10	21	31	36	51	
Stadtgarten U		20	52	12	32	52	02	12	22	32	42	52	10	12	23	33	38	53	
DO-Stadthaus S U		21	53	13	33	53	03	13	23	33	43	53	Min.	13	24	34	39	54	
Markgrafenstraße U		**3**.22	54	14	34	54	04	14	24	34	44	54		14	25	35	40	55	
Märkische Straße U			56	16	36	56	06	16	26	36	46	56		16	27	**20**.37	42	57	
Kohlgartenstraße U			57	17	37	57	07	17	27	37	47	57		17	28		43	58	
Voßkuhle U			59	19	39	59	09	19	29	39	49	59		19	30		45	**21**.00	
Lübkestraße U			**4**.00	20	40	**5**.00	10	20	30	40	50	**6**.00		20	31		46	01	
Max-Eyth-Straße U			01	21	41	01	11	21	31	41	51	01		21	32		47	02	
Stadtkrone Ost U			03	23	43	03	13	23	33	43	53	03		23	34		49	04	
Hauptfriedhof U			04	24	44	04	14	24	34	44	54	04		24	35		50	05	
Allerstr./LWL-Klinik Dortmund U			06	26	46	06	16	26	36	46	56	06		26	37		52	07	
Westendorfstraße U			07	27	47	07	17	27	37	47	57	07		27	38		53	08	
Schürbankstraße U			08	28	48	08	18	28	38	48	58	08		28	39		54	09	
Aplerbeck U			**4**.10	**4**.30	**4**.50	**5**.10	**5**.20	**5**.30	**5**.40	**5**.50	**6**.00	**6**.10		**20**.30	**20**.41		**20**.56	**21**.11	

Anschlussgarantie im Abendverkehr zum Bus siehe nach der letzten Fahrplantabelle dieser Linie

U U47

montags bis freitags | **samstags**

Haltestellen		Abfahrtszeiten															
DO-Westerfilde S U		**20**.48		**23**.33	**23**.48	**0**.03	**0**.18				**5**.18		**5**.48		**8**.03		**8**.18	**8**.33
Obernette U		49		34	49	04	19				19		49		04		19	34
Buschstraße U		52		37	52	07	22				22		52		07		22	37
Parsevalstraße U		53		38	53	08	23				23		53		08		23	38
Huckarde Bushof U	an	**20**.54		**23**.39	**23**.54	**0**.09	**0**.24				**5**.24		**5**.54		**8**.09		**8**.24	**8**.39
Huckarde Bushof U	ab	**20**.54		**23**.39	**23**.54	**0**.09	**0**.24				**5**.24		**5**.54		**8**.09		**8**.24	**8**.39
Huckarde Abzweig U		56		41	56	11	26				26		56		11		26	41
Insterburger Straße U		58		43	58	13	28				28		58		13		28	43
Hafen U		**21**.01		46	**0**.01	16	31	**1**.10	**5**.01	**5**.16	31	**5**.46	**6**.01		16	**8**.23	31	46	**8**.53
Schützenstraße U		02		47	02	17	32	12	02	17	32	47	02		17	25	32	47	54
Leopoldstraße U		04		49	04	19	34	13	04	19	34	49	04		19	26	34	49	56
Dortmund Hbf DB S U		05		50	05	20	35	15	05	20	35	50	05		20	28	35	50	57
Kampstraße U		06	alle	51	06	21	36	16	06	21	36	51	06	alle	21	29	36	51	58
Stadtgarten U		08	15	53	08	23	38	**1**.17	08	23	38	53	08	15	23	30	38	53	**9**.00
DO-Stadthaus S U		09	Min.	54	09	24	39		09	24	39	54	09	Min.	24	32	39	54	01
Markgrafenstraße U		10		55	10	25	40		10	25	40	55	10		25	33	40	55	02
Märkische Straße U		12		57	**0**.12	**0**.27	**0**.42		12	27	42	57	12		27	35	42	57	04
Kohlgartenstraße U		13		58					13	28	43	58	13		28	36	43	58	05
Voßkuhle U		15		**0**.00					15	30	45	**6**.00	15		30	37	45	**9**.00	07
Lübkestraße U		16		01					16	31	46	01	16		31	39	46	01	08
Max-Eyth-Straße U		17		02					17	32	47	02	17		32	40	47	02	09
Stadtkrone Ost U		19		04					19	34	49	04	19		34	42	49	04	11
Hauptfriedhof U		20		05					20	35	50	05	20		35	43	50	05	12
Allerstr./LWL-Klinik Dortmund U		22		07					22	37	52	07	22		37	44	52	07	14
Westendorfstraße U		23		08					23	38	53	08	23		38	46	53	08	15
Schürbankstraße U		24		09					24	39	54	09	24		39	47	54	12	16
Aplerbeck U		**21**.26		**0**.11					**5**.26	**5**.41	**5**.56	**6**.11	**6**.26		**8**.41	**8**.48	**8**.56	**9**.13	**9**.18

Anschlussgarantie im Abendverkehr zum Bus siehe nach der letzten Fahrplantabelle dieser Linie

U U47

samstags

Haltestellen		Abfahrtszeiten																
DO-Westerfilde S U		8.48	9.01		19.51	20.03	20.13	20.18	20.25	20.33	20.48	21.03		23.33	23.48	0.03	0.18	
Obernette U		49	02		52	04	14	19	26	34	49	04		34	49	04	19	
Buschstraße U		52	05		55	07	17	22	29	37	52	07		37	52	07	22	
Parsevalstraße U		53	06		56	08	18	23	30	38	53	08		38	53	08	23	
Huckarde Bushof U	an	8.54	9.07		19.57	20.09	20.19	20.24	20.31	20.39	20.54	21.09		23.39	23.54	0.09	0.24	
Huckarde Bushof U	ab	8.54	9.08		19.58	20.09	20.19	20.24	20.31	20.39	20.54	21.09		23.39	23.54	0.09	0.24	
Huckarde Abzweig U		56	10		20.00	11	21	26	33	41	56	11		41	56	11	26	
Insterburger Straße U		58	12		02	13	23	28	35	43	58	13		43	58	13	28	
Hafen U		9.01	15		05	16	26	31	38	46	21.01	16		46	0.01	16	31	1.10
Schützenstraße U		02	16		06	17	27	32	39	47	02	17		47	02	17	32	12
Leopoldstraße U		04	18		08	19	29	34	41	49	04	19		49	04	19	34	13
Dortmund Hbf DB S U		05	19		09	20	30	35	42	50	05	20		50	05	20	35	15
Kampstraße U		06	20	alle	10	21	31	36	43	51	06	21	alle	51	06	21	36	16
Stadtgarten U		08	22	10	12	23	33	38	45	53	08	23	15	53	08	23	38	1.17
DO-Stadthaus S U		09	23	Min.	13	24	34	39	46	54	09	24	Min.	54	09	24	39	
Markgrafenstraße U		10	24		14	25	35	40	47	55	10	25		55	10	25	40	
Märkische Straße U		12	26		16	27	20.37	42	20.49	57	12	27		57	0.12	0.27	0.42	
Kohlgartenstraße U		13	27		17	28		43		58	13	28		58				
Voßkuhle U		15	29		19	30		45		21.00	15	30		0.00				
Lübkestraße U		16	30		20	31		46		01	16	31		01				
Max-Eyth-Straße U		17	31		21	32		47		02	17	32		02				
Stadtkrone Ost U		19	33		23	34		49		04	19	34		04				
Hauptfriedhof U		22	34		24	35		50		05	20	35		05				
Allerstr./LWL-Klinik Dortmund U		24	36		26	37		52		07	22	37		07				
Westendorfstraße U		25	37		27	38		53		08	23	38		08				
Schürbankstraße U		26	38		28	39		54		09	24	39		09				
Aplerbeck U		9.28	9.40		20.30	20.41		20.56		21.11	21.26	21.41		0.11				

Anschlussgarantie im Abendverkehr zum Bus siehe nach der letzten Fahrplantabelle dieser Linie

U U47

sonn- und feiertags

Haltestellen		Abfahrtszeiten																
DO-Westerfilde S U				8.03	8.33		9.03		9.33	9.48	10.03	10.18		23.33	23.48	0.03	0.18	
Obernette U				04	34		04		34	49	04	19		34	49	04	19	
Buschstraße U				07	37		07		37	52	07	22		37	52	07	22	
Parsevalstraße U				08	38		08		38	53	08	23		38	53	08	23	
Huckarde Bushof U	an			8.09	8.39		9.09		9.39	9.54	10.09	10.24		23.39	23.54	0.09	0.24	
Huckarde Bushof U	ab			8.09	8.39		9.09		9.39	9.54	10.09	10.24		23.39	23.54	0.09	0.24	
Huckarde Abzweig U				11	41		11		41	56	11	26		41	56	11	26	
Insterburger Straße U				13	43		13		43	58	13	28		43	58	13	28	
Hafen U		7.16	7.46	16	46	9.01	16	9.31	46	10.01	16	31		46	0.01	16	31	1.10
Schützenstraße U		17	47	17	47	02	17	32	47	02	17	32		47	02	17	32	12
Leopoldstraße U		19	49	19	49	04	19	34	49	04	19	34		49	04	19	34	13
Dortmund Hbf DB S U		20	50	20	50	05	20	35	50	05	20	35		50	05	20	35	15
Kampstraße U		21	51	21	51	06	21	36	51	06	21	36	alle	51	06	21	36	16
Stadtgarten U		23	53	23	53	08	23	38	53	08	23	38	15	53	08	23	38	1.17
DO-Stadthaus S U		24	54	24	54	09	24	39	54	09	24	39	Min.	54	09	24	39	
Markgrafenstraße U		25	55	25	55	10	25	40	55	10	25	40		55	10	25	40	
Märkische Straße U		27	57	27	57	12	27	42	57	12	27	42		57	0.12	0.27	0.42	
Kohlgartenstraße U		28	58	28	58	13	28	43	58	13	28	43		58				
Voßkuhle U		30	8.00	30	9.00	15	30	45	10.00	15	30	45		0.00				
Lübkestraße U		31	01	31	01	16	31	46	01	16	31	46		01				
Max-Eyth-Straße U		32	02	32	02	17	32	47	02	17	32	47		02				
Stadtkrone Ost U		34	04	34	04	19	34	49	04	19	34	49		04				
Hauptfriedhof U		35	05	35	05	20	35	50	05	20	35	50		05				
Allerstr./LWL-Klinik Dortmund U		37	07	37	07	22	37	52	07	22	37	52		07				
Westendorfstraße U		38	08	38	08	23	38	53	08	23	38	53		08				
Schürbankstraße U		39	09	39	09	24	39	54	09	24	39	54		09				
Aplerbeck U		7.41	8.11	8.41	9.11	9.26	9.41	9.56	10.11	10.26	10.41	10.56		0.11				

Anschlussgarantie im Abendverkehr zum Bus siehe nach der letzten Fahrplantabelle dieser Linie

U U47

montags bis freitags

Haltestellen	Abfahrtszeiten																	
Aplerbeck U				**4**.21		**4**.41		**5**.01		**5**.21		**19**.51	**20**.01		**20**.11	**20**.18	**20**.33	**20**.41
Schürbankstraße U				22		42		02		22		52	02		12	19	34	42
Westendorfstraße U				23		43		03		23		53	03		13	20	35	43
Allerstr./LWL-Klinik Dortmund U				24		44		04		24		54	04		14	21	36	44
Hauptfriedhof U				26		46		06		26		56	06		16	23	38	46
Stadtkrone Ost U				28		48		08		28		58	08		18	25	40	48
Max-Eyth-Straße U				29		49		09		29		59	09		19	26	41	49
Lübkestraße U				30		50		10		30		**20**.00	10		20	27	42	50
Voßkuhle U				32		52		12		32		02	12		22	29	44	52
Kohlgartenstraße U				33		53		13		33		03	13		23	30	45	53
Märkische Straße U		**3**.55	**4**.15	35	**4**.45	55	**5**.05	15	**5**.25	35		05	15		25	32	47	55
Markgrafenstraße U	**3**.37	57	17	37	47	57	07	17	27	37	alle	07	17		27	34	49	57
DO-Stadthaus S U	38	58	18	38	48	58	08	18	28	38	10	08	18	**20**.20	28	35	50	58
Stadtgarten U	39	59	19	39	49	59	09	19	29	39	Min.	09	19	21	29	36	51	59
Kampstraße U	41	**4**.01	21	41	51	**5**.01	11	21	31	41		11	21	23	31	38	53	**21**.01
Dortmund Hbf DB S U	42	02	22	42	52	02	12	22	32	42		12	22	24	**20**.32	39	54	02
Leopoldstraße U	43	03	23	43	53	03	13	23	33	43		13	23	25		40	55	03
Schützenstraße U	45	05	25	45	55	05	15	25	35	45		15	25	27		42	57	05
Hafen U	46	06	26	46	56	06	16	26	36	46		16	**20**.26	28		43	58	**21**.06
Insterburger Straße U	49	09	29	49	59	09	19	29	39	49		19		31		46	**21**.01	
Huckarde Abzweig U	51	11	31	51	**5**.01	11	21	31	41	51		21		33		48	03	
Huckarde Bushof U	53	13	33	53	03	13	23	33	43	53		23		35		50	05	
Parsevalstraße U	54	14	34	54	04	14	24	34	44	54		24		36		51	06	
Buschstraße U	55	15	35	55	05	15	25	35	45	55		25		37		52	07	
Obernette U	57	17	37	57	07	17	27	37	47	57		27		39		54	09	
DO-Westerfilde S U	**3**.59	**4**.19	**4**.39	**4**.59	**5**.09	**5**.19	**5**.29	**5**.39	**5**.49	**5**.59		**20**.29		**20**.41		**20**.56	**21**.11	

Anschlussgarantie im Abendverkehr zum Bus siehe nach der letzten Fahrplantabelle dieser Linie

U U47

montags bis freitags

Haltestellen	Abfahrtszeiten																	
Aplerbeck U	**20**.48		**23**.33	**23**.48	**0**.03	**0**.18				**5**.33	**5**.48	**6**.03		**8**.18		**8**.33		**8**.48
Schürbankstraße U	49		34	49	04	19				34	49	04		19		34		49
Westendorfstraße U	50		35	50	05	20				35	50	05		20		35		50
Allerstr./LWL-Klinik Dortmund U	51		36	51	06	21				36	51	06		21		36		51
Hauptfriedhof U	53		38	53	08	23				38	53	08		23		38		53
Stadtkrone Ost U	55		40	55	10	25				40	55	10		25		40		55
Max-Eyth-Straße U	56		41	56	11	26				41	56	11		26		41		56
Lübkestraße U	57		42	57	12	27				42	57	12		27		42		57
Voßkuhle U	59		44	59	14	29				44	59	14		29		44		59
Kohlgartenstraße U	**21**.00		45	**0**.00	15	30				45	**6**.00	15		30		45		**9**.00
Märkische Straße U	02		47	02	17	32	**4**.47	**5**.17	**5**.32	47	02	17		32	**8**.40	47	**8**.54	02
Markgrafenstraße U	04	alle	49	04	19	34	49	19	34	49	04	19	alle	34	42	49	56	04
DO-Stadthaus S U	05	15	50	05	20	35	50	20	35	50	05	20	15	35	43	50	57	05
Stadtgarten U	06	Min.	51	06	21	36	51	21	36	51	06	21	Min.	36	44	51	58	06
Kampstraße U	08		53	08	23	38	53	23	38	53	08	23		38	46	53	**9**.00	08
Dortmund Hbf DB S U	09		54	**0**.09	**0**.24	**0**.39	54	24	39	54	09	24		39	47	54	01	09
Leopoldstraße U	10		55				55	25	40	55	10	25		40	48	55	02	10
Schützenstraße U	12		57				57	27	42	57	12	27		42	50	57	04	12
Hafen U	13		58				58	28	43	58	13	28		43	51	58	05	13
Insterburger Straße U	16		**0**.01				**5**.01	31	46	**6**.01	16	31		46	54	**9**.01	08	16
Huckarde Abzweig U	18		03				03	33	48	03	18	33		48	56	03	10	18
Huckarde Bushof U	20		05				05	35	50	05	20	35		50	58	05	12	20
Parsevalstraße U	21		06				06	36	51	06	21	36		51	59	06	13	21
Buschstraße U	22		07				07	37	52	07	22	37		52	**9**.00	07	14	22
Obernette U	24		09				09	39	54	09	24	39		54	02	09	16	24
DO-Westerfilde S U	**21**.26		**0**.11				**5**.11	**5**.41	**5**.56	**6**.11	**6**.26	**6**.41		**8**.56	**9**.04	**9**.11	**9**.18	**9**.26

samstags

Anschlussgarantie im Abendverkehr zum Bus siehe nach der letzten Fahrplantabelle dieser Linie

U U47

samstags

Haltestellen	Abfahrtszeiten																
Aplerbeck U	**9**.01	**9**.11	**9**.21		**20**.01	**20**.11	**20**.18	**20**.33	**20**.41	**20**.48	**21**.03	**21**.18		**23**.33	**23**.48	**0**.03	**0**.18
Schürbankstraße U	02	12	22		02	12	19	34	42	49	04	19		34	49	04	19
Westendorfstraße U	03	13	23		03	13	20	35	43	50	05	20		35	50	05	20
Allerstr./LWL-Klinik Dortmund U	04	14	24		04	14	21	36	44	51	06	21		36	51	06	21
Hauptfriedhof U	06	16	26		06	16	23	38	46	53	08	23		38	53	08	23
Stadtkrone Ost U	08	18	28		08	18	25	40	48	55	10	25		40	55	10	25
Max-Eyth-Straße U	09	19	29		09	19	26	41	49	56	11	26		41	56	11	26
Lübkestraße U	10	20	30		10	20	27	42	50	57	12	27		42	57	12	27
Voßkuhle U	12	22	32		12	22	29	44	52	59	14	29		44	59	14	29
Kohlgartenstraße U	13	23	33		13	23	30	45	53	**21**.00	15	30		45	**0**.00	15	30
Märkische Straße U	15	25	35		15	25	32	47	55	02	17	32		47	02	17	32
Markgrafenstraße U	17	27	37	alle	17	27	34	49	57	04	19	34	alle	49	04	19	34
DO-Stadthaus S U	18	28	38	10	18	28	35	50	58	05	20	35	15	50	05	20	35
Stadtgarten U	19	29	39	Min.	19	29	36	51	59	06	21	36	Min.	51	06	21	36
Kampstraße U	21	31	41		21	31	38	53	**21**.01	08	23	38		53	08	23	38
Dortmund Hbf DB S U	22	32	42		22	**20**.32	39	54	**21**.02	09	24	39		54	**0**.09	**0**.24	39
Leopoldstraße U	23	33	43		23		40	55		10	25	40		55			40
Schützenstraße U	25	35	45		25		42	57		12	27	42		57			42
Hafen U	26	36	46		26		43	58		13	28	43		58			**0**.43
Insterburger Straße U	29	39	49		29		46	**21**.01		16	31	46		**0**.01			
Huckarde Abzweig U	31	41	51		31		48	03		18	33	48		03			
Huckarde Bushof U	33	43	53		33		50	05		20	35	50		05			
Parsevalstraße U	34	44	54		34		51	06		21	36	51		06			
Buschstraße U	35	45	55		35		52	07		22	37	52		07			
Obernette U	37	47	57		37		54	09		24	39	54		09			
DO-Westerfilde S U	**9**.39	**9**.49	**9**.59		**20**.39		**20**.56	**21**.11		**21**.26	**21**.41	**21**.56		**0**.11			

Anschlussgarantie im Abendverkehr zum Bus siehe nach der letzten Fahrplantabelle dieser Linie

sonn- und feiertags

Haltestellen	Abfahrtszeiten																
Aplerbeck U		**7**.48	**8**.18		**8**.48		**9**.18	**9**.33	**9**.48	**10**.03	**10**.18	**10**.33		**23**.33	**23**.48	**0**.03	**0**.18
Schürbankstraße U		49	19		49		19	34	49	04	19	34		34	49	04	19
Westendorfstraße U		50	20		50		20	35	50	05	20	35		35	50	05	20
Allerstr./LWL-Klinik Dortmund U		51	21		51		21	36	51	06	21	36		36	51	06	21
Hauptfriedhof U		53	23		53		23	38	53	08	23	38		38	53	08	23
Stadtkrone Ost U		55	25		55		25	40	55	10	25	40		40	55	10	25
Max-Eyth-Straße U		56	26		56		26	41	56	11	26	41		41	56	11	26
Lübkestraße U		57	27		57		27	42	57	12	27	42		42	57	12	27
Voßkuhle U		59	29		59		29	44	59	14	29	44		44	59	14	29
Kohlgartenstraße U		**8**.00	30		**9**.00		30	45	**10**.00	15	30	45		45	**0**.00	15	30
Märkische Straße U		02	32	**8**.42	02	**9**.17	32	47	02	17	32	47		47	02	17	32
Markgrafenstraße U		04	34	44	04	19	34	49	04	19	34	49	alle	49	04	19	34
DO-Stadthaus S U	**7**.35	05	35	45	05	20	35	50	05	20	35	50	15	50	05	20	35
Stadtgarten U	36	06	36	46	06	21	36	51	06	21	36	51	Min.	51	06	21	36
Kampstraße U	38	08	38	48	08	23	38	53	08	23	38	53		53	08	23	38
Dortmund Hbf DB S U	39	09	39	49	09	24	39	54	09	24	39	54		54	**0**.09	**0**.24	**0**.39
Leopoldstraße U	40	10	40	50	10	25	40	55	10	25	40	55		55			
Schützenstraße U	42	12	42	52	12	27	42	57	12	27	42	57		57			
Hafen U	43	13	43	**8**.53	13	28	43	58	13	28	43	58		58			
Insterburger Straße U	46	16	46		16	31	46	**10**.01	16	31	46	**11**.01		**0**.01			
Huckarde Abzweig U	48	18	48		18	33	48	03	18	33	48	03		03			
Huckarde Bushof U	50	20	50		20	35	50	05	20	35	50	05		05			
Parsevalstraße U	51	21	51		21	36	51	06	21	36	51	06		06			
Buschstraße U	52	22	52		22	37	52	07	22	37	52	07		07			
Obernette U	54	24	54		24	39	54	09	24	39	54	09		09			
DO-Westerfilde S U	**7**.56	**8**.26	**8**.56		**9**.26	**9**.41	**9**.56	**10**.11	**10**.26	**10**.41	**10**.56	**11**.11		**0**.11			

Anschlussgarantie im Abendverkehr zum Bus siehe nach der letzten Fahrplantabelle dieser Linie

U47 Anschlussgarantie DSW21

Haltestelle	Ankunftszeit	zur Linie	Abfahrtszeit	Ankunftszeit	zur Linie	Abfahrtszeit	in Richtung
	montags - samstags			sonn- und feiertags			
Aplerbeck	21.11	420	21.21				Scharnhorst
	21.41	420	21.51				Scharnhorst
	22.11	420	22.21				Scharnhorst
	22.41	420	22.51				Scharnhorst
	23.11	420	23.21				Scharnhorst
Aplerbeck	21.11	431	21.20	21.11	431	21.20	Lichtendorf
	21.41	431	21.50	22.11	431	22.20	Lichtendorf
	22.11	431	22.20	23.11	431	23.20	Lichtendorf
	23.11	431	23.20				Lichtendorf
Aplerbeck	20.56	436	21.00	21.11	436	21.15	Brackel
	21.26	436	21.30	21.41	436	21.45	Brackel
	21.56	436	22.00	22.11	436	22.15	Brackel
	22.26	436	22.30	22.41	436	22.45	Brackel
	22.56	436	23.00	23.11	436	23.15	Brackel
	23.26	436	23.30				Brackel
Aplerbeck	20.56	436	21.02	21.11	436	21.16	Hörde
	21.26	436	21.32	21.41	436	21.46	Hörde
	21.56	436	22.02	22.11	436	22.16	Hörde
	22.26	436	22.32	22.41	436	22.46	Hörde
	22.56	436	23.02	23.11	436	23.16	Hörde
	23.26	436	23.32	23.41	436	23.46	Hörde
Aplerbeck	21.41	438	21.45	21.41	438	21.45	Berghofen
	22.41	438	22.45	22.41	438	22.45	Berghofen
	23.41	438	23.45	23.41	438	23.45	Berghofen
Aplerbeck	21.11	439	21.15	21.11	439	21.15	Aplerbecker Mark
	22.11	439	22.15	22.11	439	22.15	Aplerbecker Mark
	23.11	439	23.15	23.11	439	23.15	Aplerbecker Mark
Aplerbeck	20.56	437	21.05	20.56	437	21.05	Hörde
	21.26	437	21.35	21.26	437	21.35	Hörde
	21.56	437	22.05	21.56	437	22.05	Hörde
	22.26	437	22.35	22.26	437	22.35	Hörde

U47 Anschlussgarantie DSW21

Haltestelle	Ankunftszeit	zur Linie	Abfahrtszeit	Ankunftszeit	zur Linie	Abfahrtszeit	in Richtung
	montags - samstags			sonn- und feiertags			
Aplerbeck	22.56	437	23.05	22.56	437	23.05	Hörde
	23.26	437	23.35	23.26	437	23.35	Hörde
	23.56	437	00.05	23.56	437	00.05	Hörde
Aplerbeck	00.11	NE24	00.18	00.11	NE24	00.18	Lichtendorf
Huckarde Bushof in Richtung Westerfilde	21.05	462	21.11	21.05	462	21.11	Kirchlinde
	21.35	462	21.41	21.35	462	21.41	Kirchlinde
	22.05	462	22.11	22.05	462	22.11	Kirchlinde
	22.35	462	22.41	22.35	462	22.41	Kirchlinde
	23.05	462	23.11	23.05	462	23.11	Kirchlinde
	23.35	462	23.41	23.35	462	23.41	Kirchlinde
	23.50	462	23.56	23.50	462	23.56	Kirchlinde
DO-Westerfilde S	21.11	470	21.15	21.11	470	21.15	Kirchlinde
	21.41	470	21.45	21.41	470	21.45	Kirchlinde
	22.11	470	22.15	22.11	470	22.15	Kirchlinde
	22.41	470	22.44	22.41	470	22.44	Kirchlinde
	23.11	470	23.14	23.11	470	23.14	Kirchlinde
	23.41	470	23.44	23.41	470	23.44	Kirchlinde
	00:11	470	00:14	00:11	470	00:14	Kirchlinde
DO-Westerfilde S	21.11	470	21.15	21.11	470	21.15	Mengede
	21.41	470	21.45	21.41	470	21.45	Mengede
	22.11	470	22.15	22.11	470	22.15	Mengede
	22.41	470	22.45	22.41	470	22.45	Mengede
	23.11	470	23.15	23.11	470	23.15	Mengede
	23.41	470	23.45	23.41	470	23.45	Mengede
	00.11	470	00.15	00.11	470	00.15	Mengede
DO-Westerfilde S	21.26	471	21.34	21.26	471	21.34	Bodelschwingh
	21.56	471	22.04	21.56	471	22.04	Bodelschwingh
DO-Westerfilde S	21.26	471	21.30	21.26	471	21.30	Oestrich
	21.56	471	22.00	21.56	471	22.00	Oestrich

DSW21

U49

DO-(Hafen -) Hauptbahnhof - Stadtmitte - Westfalenpark - Hacheney und zurück

U49

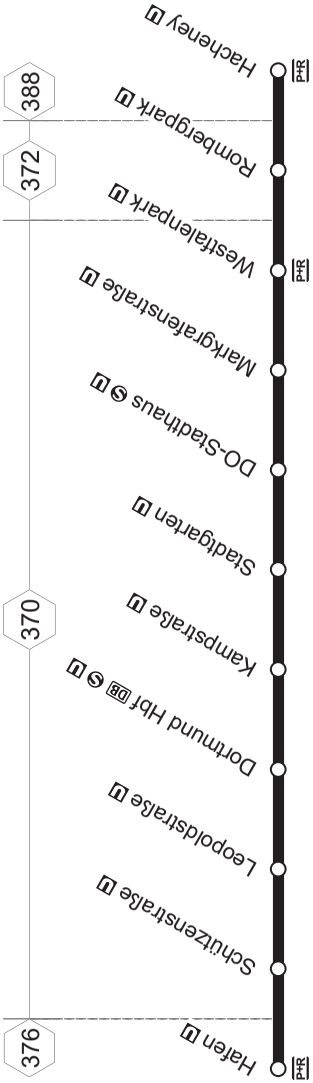

U49

U U49 montags bis freitags

Haltestellen	Abfahrtszeiten																
									S		S		S		S		
Hafen U						6.51	7.01	7.11		7.21		7.31		7.41		7.51	
Schützenstraße U						52	02	12		22		32		42		52	
Leopoldstraße U						54	04	14		24		34		44		54	
Dortmund Hbf DB S U	4.15	4.35	4.55	5.15		6.45	55	05	15	7.18	25	7.33	35	7.43	45	7.53	55	8.05
Kampstraße U	16	36	56	16		46	56	06	16	19	26	34	36	44	46	54	56	06
Stadtgarten U	18	38	58	18	alle	48	58	08	18	21	28	36	38	46	48	56	58	08
DO-Stadthaus S U	19	39	59	19	10	49	59	09	19	22	29	37	39	47	49	57	59	09
Markgrafenstraße U	20	40	5.00	20	Min.	50	7.00	10	20	23	30	38	40	48	50	58	8.00	10
Westfalenpark U	22	42	02	22		52	02	12	22	25	32	40	42	50	52	8.00	02	12
Rombergpark U	24	44	04	24		54	04	14	24	27	34	42	44	52	54	02	04	14
Hacheney U	4.26	4.46	5.06	5.26		6.56	7.06	7.16	7.26	7.29	7.36	7.44	7.46	7.54	7.56	8.04	8.06	8.16

S = fährt an Schultagen

U U49 montags bis freitags

Haltestellen	Abfahrtszeiten																
Hafen U				12.11		18.11											
Schützenstraße U				12		12											
Leopoldstraße U				14		14											
Dortmund Hbf DB S U	8.15		12.05	15		15	18.25		19.55	20.07		21.37	22.07	22.22	22.37	23.07	23.37
Kampstraße U	16		06	16	alle	16	26		56	08		38	08	23	38	08	38
Stadtgarten U	18	alle	08	18	10	18	28	alle	58	10	alle	40	10	25	40	10	40
DO-Stadthaus S U	19	10	09	19	Min.	19	29	10	59	11	15	41	11	22.26	41	11	41
Markgrafenstraße U	20	Min.	10	20		20	30	Min.	20.00	12	Min.	42	12		42	12	42
Westfalenpark U	22		12	22		22	32		02	14		44	14		44	14	44
Rombergpark U	24		14	24		24	34		04	16		46	16		46	16	46
Hacheney U	8.26		12.16	12.26		18.26	18.36		20.06	20.18		21.48	22.18		22.48	23.18	23.48

Anschlussgarantie im Abendverkehr zum Bus siehe nach der letzten Fahrplantabelle dieser Linie

Folgende Fahrten entfallen samstags an einem BVB-Spieltag mit Spielbeginn um 15.30 Uhr ab Dortmund Hbf: 16.45, 17.05, 17.25, 17.45, 18.05, 18.25 und 18.45 Uhr

U U49 samstags

Haltestellen	Abfahrtszeiten																
Hafen U																	
Schützenstraße U																	
Leopoldstraße U																	
Dortmund Hbf DB S U	**5**.37	**5**.52	**6**.07	**6**.22		**8**.52	**9**.05	**9**.15		**19**.55	**20**.07		**21**.37	**22**.07	**22**.37	**23**.07	**23**.37
Kampstraße U	38	53	08	23		53	06	16		56	08		38	08	38	08	38
Stadtgarten U	40	55	10	25	alle	55	08	18	alle	58	10	alle	40	10	40	10	40
DO-Stadthaus S U	41	56	11	26	15	56	09	19	10	59	11	15	41	11	41	11	41
Markgrafenstraße U	42	57	12	27	Min.	57	10	20	Min.	**20**.00	12	Min.	42	12	42	12	42
Westfalenpark U	44	59	14	29		59	12	22		02	14		44	14	44	14	44
Rombergpark U	46	**6**.01	16	31		**9**.01	14	24		04	16		46	16	46	16	46
Hacheney U	**5**.48	**6**.03	**6**.18	**6**.33		**9**.03	**9**.16	**9**.26		**20**.06	**20**.18		**21**.48	**22**.18	**22**.48	**23**.18	**23**.48

U U49 sonn- und feiertags

Haltestellen	Abfahrtszeiten																
Hafen U																	
Schützenstraße U																	
Leopoldstraße U																	
Dortmund Hbf DB S U	**8**.07	**8**.37	**9**.07	**9**.37	**9**.52	**10**.07	**10**.22	**10**.37	**10**.52	**11**.07		**21**.22	**21**.37	**22**.07	**22**.37	**23**.07	**23**.37
Kampstraße U	08	38	08	38	53	08	23	38	53	08		23	38	08	38	08	38
Stadtgarten U	10	40	10	40	55	10	25	40	55	10	alle	25	40	10	40	10	40
DO-Stadthaus S U	11	41	11	41	56	11	26	41	56	11	15	26	41	11	41	11	41
Markgrafenstraße U	12	42	12	42	57	12	27	42	57	12	Min.	27	42	12	42	12	42
Westfalenpark U	14	44	14	44	59	14	29	44	59	14		29	44	14	44	14	44
Rombergpark U	16	46	16	46	**10**.01	16	31	46	**11**.01	16		31	46	16	46	16	46
Hacheney U	**8**.18	**8**.48	**9**.18	**9**.48	**10**.03	**10**.18	**10**.33	**10**.48	**11**.03	**11**.18		**21**.33	**21**.48	**22**.18	**22**.48	**23**.18	**23**.48

Anschlussgarantie im Abendverkehr zum Bus siehe nach der letzten Fahrplantabelle dieser Linie

Folgende Fahrten entfallen samstags an einem BVB-Spieltag mit Spielbeginn um 15.30 Uhr ab Dortmund Hbf: 16.45, 17.05, 17.25, 17.45, 18.05, 18.25 und 18.45 Uhr

U U49 montags bis freitags

Haltestellen	Abfahrtszeiten																		
											S		S		S				
Hacheney U		4.40	5.00		5.20		6.20	6.30		7.30	7.38	7.40	7.48	7.50	7.58	8.00		11.40
Rombergpark U		41	01		21		21	31		31	39	41	49	51	59	01		41
Westfalenpark U		43	03		23	alle	23	33		33	41	43	51	53	8.01	03	alle	43
Markgrafenstraße U	4.25	45	05		25	10	25	35		35	43	45	53	55	03	05	10	45
DO-Stadthaus S U	26	46	06	5.16	26	Min.	26	36	alle	36	44	46	54	56	04	06	Min.	46
Stadtgarten U	27	47	07	17	27		27	37	10	37	45	47	55	57	05	07		47
Kampstraße U	29	49	09	19	29		29	39	Min.	39	47	49	57	59	07	09		49
Dortmund Hbf DB S U	4.30	4.50	5.10	5.20	5.30		6.30	40		40	7.48	50	7.58	8.00	8.08	8.10		11.50
Leopoldstraße U								41		41		51						
Schützenstraße U								43		43		53						
Hafen U								6.44		7.44		7.54						

S = fährt an Schultagen

U U49 montags bis freitags

Haltestellen	Abfahrtszeiten															
Hacheney U	11.50	12.00	12.10	12.20		17.50	18.00		20.00	20.14	20.27		21.57	22.27	22.57	23.27	23.57
Rombergpark U	51	01	11	21		51	01		01	15	28		58	28	58	28	58
Westfalenpark U	53	03	13	23		53	03	alle	03	17	30	alle	22.00	30	23.00	30	0.00
Markgrafenstraße U	55	05	15	25		55	05	10	05	19	32	15	02	32	02	32	02
DO-Stadthaus S U	56	06	16	26	alle	56	06	Min.	06	20	33	Min.	03	33	03	33	03
Stadtgarten U	57	07	17	27	10	57	07		07	21	34		04	34	04	34	04
Kampstraße U	59	09	19	29	Min.	59	09		09	23	36		06	36	06	36	06
Dortmund Hbf DB S U	12.00	10	20	30		18.00	18.10		20.10	20.24	20.37		22.07	22.37	23.07	23.37	07
Leopoldstraße U	01	11	21	31		01											08
Schützenstraße U	03	13	23	33		03											10
Hafen U	12.04	12.14	12.24	12.34		18.04											0.11

Anschlussgarantie im Abendverkehr zum Bus siehe nach der letzten Fahrplantabelle dieser Linie

Folgende Fahrten entfallen samstags an einem BVB-Spieltag mit Spielbeginn um 15.30 Uhr ab Hacheney: 17.00, 17.20, 17.40, 18.00, 18.20, 18.40 und 19.00 Uhr

U U49 samstags

Haltestellen	Abfahrtszeiten																
Hacheney U			5.57	6.12		8.57	9.10		20.00	20.14	20.27		21.57	22.27	22.57	23.27	23.57
Rombergpark U			58	13		58	11		01	15	28		58	28	58	28	58
Westfalenpark U			6.00	15	alle	9.00	13	alle	03	17	30	alle	22.00	30	23.00	30	0.00
Markgrafenstraße U			02	17	15	02	15	10	05	19	32	15	02	32	02	32	02
DO-Stadthaus S U	5.33	5.48	03	18	Min.	03	16	Min.	06	20	33	Min.	03	33	03	33	03
Stadtgarten U	34	49	04	19		04	17		07	21	34		04	34	04	34	04
Kampstraße U	36	51	06	21		06	19		09	23	36		06	36	06	36	06
Dortmund Hbf DB S U	5.37	5.52	6.07	6.22		9.07	9.20		20.10	20.24	20.37		22.07	22.37	23.07	23.37	07
Leopoldstraße U																	08
Schützenstraße U																	10
Hafen U																	0.11

U U49 sonn- und feiertags

Haltestellen	Abfahrtszeiten												
Hacheney U	8.27	8.57	9.27	9.57	10.12	10.27	10.42		21.57	22.27	22.57	23.27	23.57
Rombergpark U	28	58	28	58	13	28	43		58	28	58	28	58
Westfalenpark U	30	9.00	30	10.00	15	30	45	alle	22.00	30	23.00	30	0.00
Markgrafenstraße U	32	02	32	02	17	32	47	15	02	32	02	32	02
DO-Stadthaus S U	33	03	33	03	18	33	48	Min.	03	33	03	33	03
Stadtgarten U	34	04	34	04	19	34	49		04	34	04	34	04
Kampstraße U	36	06	36	06	21	36	51		06	36	06	36	06
Dortmund Hbf DB S U	8.37	9.07	9.37	10.07	10.22	10.37	10.52		22.07	22.37	23.07	23.37	07
Leopoldstraße U													08
Schützenstraße U													10
Hafen U													0.11

Anschlussgarantie im Abendverkehr zum Bus siehe nach der letzten Fahrplantabelle dieser Linie

Folgende Fahrten entfallen samstags an einem BVB-Spieltag mit Spielbeginn um 15.30 Uhr ab Hacheney: 17.00, 17.20, 17.40, 18.00, 18.20, 18.40 und 19.00 Uhr

U49 Anschlussgarantie DSW21

Haltestelle	Ankunftszeit	zur Linie	Abfahrtszeit	Ankunftszeit	zur Linie	Abfahrtszeit	in Richtung
	montags - samstags			sonn- und feiertags			
Hacheney	21.18	447	21.21	21.18	447	21.21	Wellinghofen
	21.48	447	21.51	21.48	447	21.51	Wellinghofen
	22.18	447	22.21	22.18	447	22.21	Wellinghofen
	22.48	447	22.51	22.48	447	22.51	Wellinghofen
	23.18	447	23.21	23.18	447	23.21	Wellinghofen
	23.48	447	23.51	23.48	447	23.51	Wellinghofen

RE Hbf - Oer-Erkenschwick - Datteln - Waltrop - DO-Mengede Bf und zurück

SB24

SB24

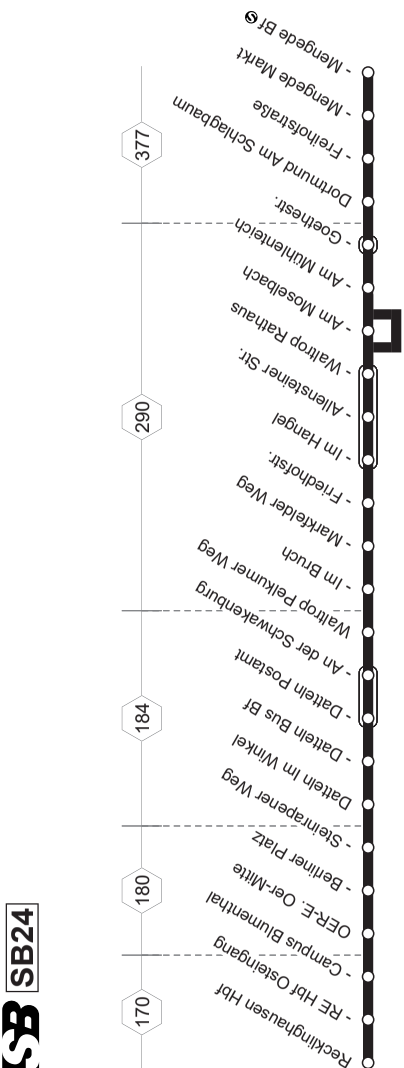

SB24

SB24

montags bis freitags

Haltestellen		Abfahrtszeiten											
Recklinghausen Hbf	ab		5.16	5.46	6.14		19.14	19.44	20.16	21.16			
- RE Hbf Osteingang			18	48	16		16	46	18	18			
- Campus Blumenthal			19	49	17		17	47	19	19			
OER-E. Oer-Mitte			25	55	23		23	53	25	25			
- Berliner Platz	an		5.30	6.01	6.29		19.29	19.59	20.30	21.30			
- Berliner Platz	ab		5.31	6.02	6.31		19.31	20.01	20.31	21.31			
- Steinrapener Weg			33	04	33		33	03	33	33			
Datteln Im Winkel			35	07	36		36	06	35	35			
- Datteln Bus Bf	an		5.40	6.12	6.41		19.41	20.11	20.40	21.40			
- Datteln Bus Bf	ab	4.54	5.40	6.12	6.42		19.42		20.40	21.40	22.40	23.40	0.40
- Datteln Postamt		56	42	14	44		44		42	42	42	42	42
- An der Schwakenburg		58	44	16	46		46		44	44	44	44	44
Waltrop Pelkumer Weg		59	45	17	47	alle	47		45	45	45	45	45
- Im Bruch		59	45	17	47	30	47		45	45	45	45	45
- Markfelder Weg		5.00	46	18	48	Min.	48		46	46	46	46	46
- Friedhofstr.		00	46	18	48		48		46	46	46	46	46
- Im Hangel		02	48	20	50		50		48	48	48	48	48
- Allensteiner Str.		02	48	20	50		50		48	48	48	48	48
- Waltrop Rathaus		04	50	22	52		52		50	50	22.50	23.50	0.50
- Am Moselbach	an	5.06	5.52	6.25	6.55		19.55		20.52	21.52	⌇	⌇	⌇
- Am Moselbach	ab	5.06	5.52	6.25	6.56		19.56		20.52	21.52	⌇	⌇	⌇
- Am Mühlenteich		08	54	29	7.00		20.00		54	54	22.51	23.51	0.51
- Goethestr.		10	56	31	02		02		56	56	53	53	53
Dortmund Am Schlagbaum		15	6.01	36	07		07		21.01	22.01	58	58	58
- Freihofstraße		17	03	38	09		09		03	03	23.00	0.00	1.00
- Mengede Markt		19	05	40	11		11		05	05	02	02	02
- Mengede Bf Ⓢ	an	5.21	6.07	6.42	7.13		20.13		21.07	22.07	23.04	0.04	1.04

SB24

RE Hbf - Oer-Erkenschwick - Datteln - Waltrop - DO-Mengede Bf

SB24

SB24

samstags

Haltestellen		Abfahrtszeiten													
Recklinghausen Hbf	ab		6.16	7.16		8.14		17.14	18.14	19.14	20.16	21.16			
- RE Hbf Osteingang			18	18		16		16	16	16	18	18			
- Campus Blumenthal			19	19		17		17	17	17	19	19			
OER-E. Oer-Mitte			25	25		23		23	23	23	25	25			
- Berliner Platz	an		6.30	7.30		8.29		17.29	18.29	19.29	20.30	21.30			
- Berliner Platz	ab		6.31	7.31	8.01	8.31		17.31	18.31	19.31	20.31	21.31			
- Steinrapener Weg			33	33	03	33		33	33	33	33	33			
Datteln Im Winkel			35	35	06	36		36	36	36	35	35			
- Datteln Bus Bf	an		6.40	7.40	8.11	8.41		17.41	18.41	19.41	20.40	21.40			
- Datteln Bus Bf	ab	5.40	6.40	7.40	8.12	8.42		17.42	18.42	19.42	20.40	21.40	22.40	23.40	0.40
- Datteln Postamt		42	42	42	14	44		44	44	44	42	42	42	42	42
- An der Schwakenburg		44	44	44	16	46		46	46	46	44	44	44	44	44
Waltrop Pelkumer Weg		45	45	45	17	47	alle	47	47	47	45	45	45	45	45
- Im Bruch		45	45	45	17	47	30	47	47	47	45	45	45	45	45
- Markfelder Weg		46	46	46	18	48	Min.	48	48	48	46	46	46	46	46
- Friedhofstr.		46	46	46	18	48		48	48	48	46	46	46	46	46
- Im Hangel		48	48	48	20	50		50	50	50	48	48	48	48	48
- Allensteiner Str.		48	48	48	20	50		50	50	50	48	48	48	48	48
- Waltrop Rathaus		50	50	50	22	52		52	52	52	50	50	22.50	23.50	0.50
- Am Moselbach	an	5.52	6.52	7.52	8.25	8.55		17.55	18.55	19.55	20.52	21.52	⌇	⌇	⌇
- Am Moselbach	ab	5.52	6.52	7.52	8.26	8.56		17.56	18.56	19.56	20.52	21.52	⌇	⌇	⌇
- Am Mühlenteich		54	54	54	30	9.00		18.00	19.00	20.00	54	54	22.51	23.51	0.51
- Goethestr.		56	56	56	32	02		02	02	02	56	56	53	53	53
Dortmund Am Schlagbaum		6.01	7.01	8.01	37	07		07	07	07	21.01	22.01	58	58	58
- Freihofstraße		03	03	03	39	09		09	09	09	03	03	23.00	0.00	1.00
- Mengede Markt		05	05	05	41	11		11	11	11	05	05	02	02	02
- Mengede Bf Ⓢ	an	6.07	7.07	8.07	8.43	9.13		18.13	19.13	20.13	21.07	22.07	23.04	0.04	1.04

SB24

RE Hbf - Oer-Erkenschwick - Datteln - Waltrop - DO-Mengede Bf

SB24

SB24

sonn- und feiertags

Haltestellen		Abfahrtszeiten				
Recklinghausen Hbf	ab	**8**.16	**20**.16			
- RE Hbf Osteingang		18	18			
- Campus Blumenthal		19	19			
OER-E. Oer-Mitte		25	25			
- Berliner Platz	an	**8**.30	**20**.30			
- Berliner Platz	ab	**8**.31	**20**.31			
- Steinrapener Weg		33	33			
Datteln Im Winkel		35	35			
- Datteln Bus Bf	an	**8**.40	**20**.40			
- Datteln Bus Bf	ab	**8**.40	**20**.40	**21**.40		**0**.40
- Datteln Postamt		42	42	42		42
- An der Schwakenburg		44	44	44		44
Waltrop Pelkumer Weg		45	45	45		45
- Im Bruch		45	45	45		45
- Markfelder Weg		46	46	46		46
- Friedhofstr.		46	46	46		46
- Im Hangel		48	48	48		48
- Allensteiner Str.		48	48	48		48
- Waltrop Rathaus		50	50	**21**.50		**0**.50
- Am Moselbach	an	**8**.52	**20**.52			
- Am Moselbach	ab	**8**.52	**20**.52			
- Am Mühlenteich		54	54	**21**.51		**0**.51
- Goethestr.		56	56	53		53
Dortmund Am Schlagbaum		**9**.01	**21**.01	58		58
- Freihofstraße		03	03	**22**.00		**1**.00
- Mengede Markt		05	05	02		02
- Mengede Bf Ⓢ	an	**9**.07	**21**.07	**22**.04		**1**.04

alle 60 Min.

SB24

RE Hbf - Oer-Erkenschwick - Datteln - Waltrop - DO-Mengede Bf

SB24

SB24

montags bis freitags

Haltestellen		Abfahrtszeiten								
Dortmund Mengede Bf Ⓢ	ab		**5**.47		**19**.47	**20**.17	**21**.17	**22**.13	**23**.13	**0**.13
- Mengede Markt			49		49	19	19	15	15	15
- Freihofstraße			50		50	20	20	16	16	16
- Am Schlagbaum			52		52	22	22	18	18	18
Waltrop Goethestr.			59		59	28	28	24	24	24
- Am Mühlenteich			**6**.01		**20**.01	30	30	**22**.26	**23**.26	**0**.26
- Am Moselbach	an		**6**.04		**20**.04	**20**.33	**21**.33	⌇	⌇	⌇
- Am Moselbach	ab		**6**.04		**20**.04	**20**.34	**21**.34	⌇	⌇	⌇
- Waltrop Rathaus			07		07	36	36	**22**.28	**23**.28	**0**.28
- Allensteiner Str.			08		08	37	37	29	29	29
- Im Hangel			08		08	37	37	29	29	29
- Friedhofstr.			10		10	39	39	31	31	31
- Markfelder Weg			10	alle	10	39	39	31	31	31
- Im Bruch			11	30	11	40	40	32	32	32
- Pelkumer Weg			11	Min.	11	40	40	32	32	32
DAT An der Schwakenburg			13		13	42	42	34	34	34
- Datteln Postamt			15		15	44	44	36	36	36
- Datteln Bus Bf	an		**6**.18		**20**.18	**20**.46	**21**.46	**22**.38	**23**.38	**0**.38
- Datteln Bus Bf	ab	**5**.49	**6**.19		**20**.19	**20**.48	**21**.48			
- Im Winkel		54	24		24	53	53			
Oer-Erk. Steinrapener Weg		56	26		26	55	55			
- Berliner Platz	an	**5**.59	**6**.29		**20**.29	**20**.58	**21**.58			
- Berliner Platz	ab	**6**.01	**6**.31		**20**.31	**21**.00				
- Oer-Mitte		05	35		35	04				
RE Campus Blumenthal		11	41		41	10				
- RE Hbf Osteingang		12	42		42	11				
- RE Hbf	an	**6**.14	**6**.44		**20**.44	**21**.13				

SB24

DO-Mengede Bf - Waltrop - Datteln - Oer-Erkenschwick - RE Hbf

SB24

SB24

samstags

Haltestellen		Abfahrtszeiten																
Dortmund Mengede Bf Ⓢ	ab		6.17	7.17	7.47		16.17	16.47	17.17	17.47	18.17	19.17	20.17	21.17	22.13	23.13	0.13	
- Mengede Markt			19	19	49		19	49	19	49	19	19	19	19	15	15	15	
- Freihofstraße			20	20	50		20	50	20	50	20	20	20	20	16	16	16	
- Am Schlagbaum			22	22	52		22	52	22	52	22	22	22	22	18	18	18	
Waltrop Goethestr.			28	28	59		29	59	29	59	28	28	28	28	24	24	24	
- Am Mühlenteich			30	30	8.01		31	17.01	31	18.01	30	30	30	30	22.26	23.26	0.26	
- Am Moselbach	an		6.33	7.33	8.04		16.34	17.04	17.34	18.04	18.33	19.33	20.33	21.33	⌇	⌇	⌇	
- Am Moselbach	ab		6.34	7.34	8.04		16.34	17.04	17.34	18.04	18.34	19.34	20.34	21.34	⌇	⌇	⌇	
- Waltrop Rathaus			36	36	07		37	07	37	07	36	36	36	36	22.28	23.28	0.28	
- Allensteiner Str.			37	37	08		38	08	38	08	37	37	37	37	29	29	29	
- Im Hangel			37	37	08		38	08	38	08	37	37	37	37	29	29	29	
- Friedhofstr.			39	39	10		40	10	40	10	39	39	39	39	31	31	31	
- Markfelder Weg			39	39	10	alle	40	10	40	10	39	39	39	39	31	31	31	
- Im Bruch			40	40	11	30	41	11	41	11	40	40	40	40	32	32	32	
- Pelkumer Weg			40	40	11	Min.	41	11	41	11	40	40	40	40	32	32	32	
DAT An der Schwakenburg			42	42	13		43	13	43	13	42	42	42	42	34	34	34	
- Datteln Postamt			44	44	15		45	15	45	15	44	44	44	44	36	36	36	
- Datteln Bus Bf	an		6.46	7.46	8.18		16.48	17.18	17.48	18.18	18.46	19.46	20.46	21.46	22.38	23.38	0.38	
- Datteln Bus Bf	ab	5.48	6.48	7.48	8.19		16.49		17.49		18.48	19.48	20.48	21.48				
- Im Winkel		53	53	53	24		54		54		53	53	53	53				
Oer-Erk. Steinrapener Weg		55	55	55	26		56		56		55	55	55	55				
- Berliner Platz	an	5.58	6.58	7.58	8.29		16.59		17.59		18.58	19.58	20.58	21.58				
- Berliner Platz	ab	6.00	7.00	8.00	8.31		17.01		18.01		19.00	20.00	21.00					
- Oer-Mitte		04	04	04	35		05		05		04	04	04					
RE Campus Blumenthal		10	10	10	41		11		11		10	10	10					
- RE Hbf Osteingang		11	11	11	42		12		12		11	11	11					
- RE Hbf	an	6.13	7.13	8.13	8.44		17.14		18.14		19.13	20.13	21.13					

SB24

sonn- und feiertags

Haltestellen		Abfahrtszeiten							
Dortmund Mengede Bf Ⓢ	ab		**9**.17		**19**.17	**20**.17	**21**.13		**0**.13
- Mengede Markt			19		19	19	15		15
- Freihofstraße			20		20	20	16		16
- Am Schlagbaum			22		22	22	18		18
Waltrop Goethestr.			28		28	28	24		24
- Am Mühlenteich			30		30	30	**21**.26		**0**.26
- Am Moselbach	an		**9**.33		**19**.33	**20**.33	〉		〉
- Am Moselbach	ab		**9**.34		**19**.34	**20**.34	〉	alle	〉
- Waltrop Rathaus			36		36	36	**21**.28	60	**0**.28
- Allensteiner Str.			37		37	37	29	Min.	29
- Im Hangel			37		37	37	29		29
- Friedhofstr.			39		39	39	31		31
- Markfelder Weg			39	alle	39	39	31		31
- Im Bruch			40	60	40	40	32		32
- Pelkumer Weg			40	Min.	40	40	32		32
DAT An der Schwakenburg			42		42	42	34		34
- Datteln Postamt			44		44	44	36		36
- Datteln Bus Bf	an		**9**.46		**19**.46	**20**.46	**21**.38		**0**.38
- Datteln Bus Bf	ab	**8**.48	**9**.48		**19**.48	**20**.48			
- Im Winkel		53	53		53	53			
Oer-Erk. Steinrapener Weg		55	55		55	55			
- Berliner Platz	an	**8**.58	**9**.58		**19**.58	**20**.58			
- Berliner Platz	ab	**9**.00	**10**.00		**20**.00				
- Oer-Mitte		04	04		04				
RE Campus Blumenthal		10	10		10				
- RE Hbf Osteingang		11	11		11				
- RE Hbf	an	**9**.13	**10**.13		**20**.13				

SB24

DO-Mengede Bf - Waltrop - Datteln - Oer-Erkenschwick - RE Hbf

SB24

Waltrop Am Moselbach - Klöcknersiedlung - Altenbruchstraße - DO-Mengede Bf und zurück

289

289

289

Waltrop Am Moselbach
- Zieglerstr.
- Schützenstr.
- Waltrop Rathaus
- Am Mühlenteich
- Rosenstraße
- Hafenstraße
- Droste-Hülshoff-Str.
- Goethestr.
- Altenbredde
- Altenbruchstr.
- Kapellenweg
- Auf dem Heiken
Dortmund Am Schlagbaum
- Freihofstraße
- Mengede Markt
- Mengede Bf S

290

377

289

Haltestellen		montags bis freitags			samstags			sonn- und feiertags		
		Abfahrtszeiten								
Waltrop Am Moselbach	ab	**5**.40		**18**.40	**8**.40		**17**.40	**9**.18		**17**.18
- Ziegeleistr.		41		41	41		41	19		19
- Schützenstr.		42		42	42		42	20		20
- Waltrop Rathaus		43		43	43		43	21		21
- Am Mühlenteich		45		45	45		45	22		22
- Rosenstraße		46		46	46		46	23		23
- Hafenstraße		48		48	48		48	25		25
- Droste-Hülshoff-Str.		49	alle	49	49	alle	49	26	alle	26
- Goethestr.		50	60	50	50	60	50	27	60	27
- Altenbredde		51	Min.	51	51	Min.	51	28	Min.	28
- Altenbruchstr.		52		52	52		52	29		29
- Kapellenweg		53		53	53		53	30		30
- Auf dem Heiken		54		54	54		54	31		31
Dortmund Am Schlagbaum		57		57	57		57	34		34
- Freihofstraße		59		59	59		59	36		36
- Mengede Markt		**6**.01		**19**.01	**9**.01		**18**.01	38		38
- Mengede Bf Ⓢ	an	**6**.03		**19**.03	**9**.03		**18**.03	**9**.40		**17**.40

289

Haltestellen		montags bis freitags			samstags			sonn- und feiertags		
		Abfahrtszeiten								
Dortmund Mengede Bf Ⓢ	ab	**6**.05		**19**.05	**9**.05		**18**.05	**9**.47		**17**.47
- Mengede Markt		07		07	07		07	49		49
- Freihofstraße		08		08	08		08	50		50
- Am Schlagbaum		10		10	10		10	52		52
Waltrop Auf dem Heiken		14		14	14		14	56		56
- Kapellenweg		15		15	15		15	57		57
- Altenbruchstr.		16		16	16		16	58		58
- Altenbredde		17	alle	17	17	alle	17	59	alle	59
- Goethestr.		18	60	18	18	60	18	**10**.00	60	**18**.00
- Droste-Hülshoff-Str.		19	Min.	19	19	Min.	19	01	Min.	01
- Hafenstraße		21		21	21		21	03		03
- Rosenstraße		22		22	22		22	04		04
- Am Mühlenteich		23		23	23		23	05		05
- Waltrop Rathaus		25		25	25		25	06		06
- Schützenstr.		26		26	26		26	07		07
- Ziegeleistr.		27		27	27		27	08		08
- Am Moselbach	an	**6**.28		**19**.28	**9**.28		**18**.28	**10**.09		**18**.09

336

Bochum Hbf - Grumme - Harpen - DO-Lütgendortmund und zurück

336

336 Bochum Hbf Ⓢ - Grumme - Harpen - DO-Lütgendortmund Ⓢ

montags bis freitags | samstags

Haltestellen		Abfahrtszeiten																
Bochum Hbf Ⓢ U		4.33	5.03	5.33	5.58	6.28		17.58	18.28	19.02		23.32	5.02	5.32	6.02	6.32	7.02	7.25	7.55
- Bochum Hbf/Boulevard Ⓢ U		34	04	34	6.00	30		18.00	30	03		33	03	33	03	33	03	27	57
- Bongardstr.		35	05	35	01	31		01	31	04		34	04	34	04	34	04	28	58
- Bochum Rathaus U		37	07	37	03	33		03	33	06		36	06	36	06	36	06	30	8.00
- Brückstr.		39	09	39	05	35		05	35	08		38	08	38	08	38	08	32	02
- Augusta-Krankenhaus		41	11	41	07	37		07	37	10		40	10	40	10	40	10	34	04
- Kunstmuseum		42	12	42	08	38		08	38	11		41	11	41	11	41	11	35	05
- Planetarium U		43	13	43	09	39		09	39	12		42	12	42	12	42	12	36	06
- Tierpark		45	15	45	11	41		11	41	14		44	14	44	14	44	14	38	08
- St. Josef-Hospital		46	16	46	12	42		12	42	15		45	15	45	15	45	15	39	09
- Gudrunstr.		47	17	47	14	44		14	44	16		46	16	46	16	46	16	41	11
- Vierhausstr.		48	18	48	15	45		15	45	17		47	17	47	17	47	17	42	12
- Tenthoffstr.		49	19	49	16	46		16	46	18		48	18	48	18	48	18	43	13
- Heckertstr.		51	21	51	18	48		18	48	20		50	20	50	20	50	20	45	15
- Liboriusstr.		52	22	52	20	50	alle	20	50	21	alle	51	21	51	21	51	21	47	17
- Patmosstr.		54	24	54	22	52	30	22	52	23	30	53	23	53	23	53	23	49	19
- Biggestr.		56	26	56	24	54	Min.	24	54	25	Min.	55	25	55	25	55	25	51	21
- Aggerstr.		58	28	58	26	56		26	56	27		57	27	57	27	57	27	53	23
- Diemelstr.		59	29	59	27	57		27	57	28		58	28	58	28	58	28	54	24
- Rottmannstr.	an	5.01	5.31	6.01	6.30	7.00		18.30	19.00	19.30		0.00	5.30	6.00	6.30	7.00	7.30	7.57	8.27
- Rottmannstr.	ab	5.01	5.31	6.01	6.30	7.00		18.30	19.00	19.31		0.01	5.31	6.01	6.31	7.01	7.31	7.59	8.29
- Kornharpener Str.		03	33	03	32	02		32	02	33		03	33	03	33	03	33	8.01	31
- Laurentiusstr.		05	35	05	34	04		34	04	35		05	35	05	35	05	35	03	33
- Freyaweg		07	37	07	36	06		36	06	37		07	37	07	37	07	37	05	35
- Brücke Ruhr Park		08	38	08	37	07		37	07	38		08	38	08	38	08	38	06	36
- Alte Werner Str.		09	39	09	39	09		39	09	39		09	39	09	39	09	39	08	38
- Brüning		11	41	11	40	10		40	10	41		11	41	11	41	11	41	09	39
Dortmund Limbeckstraße		13	43	13	43	13		43	13	43		13	43	13	43	13	43	12	42
Bochum Borgmannstr.		14	44	14	43	13		43	13	44		14	44	14	44	14	44	12	42
Dortmund Plesken		15	45	15	45	15		45	15	45		15	45	15	45	15	45	14	44
- Bleichstraße		17	47	17	47	17		47	17	47		17	47	17	47	17	47	16	46
- Lütgendortmund Ⓢ		5.18	5.48	6.18	6.48	7.18		18.48	19.18	19.48		0.18	5.48	6.18	6.48	7.18	7.48	8.17	8.47

Weitere Fahrten zwischen Bochum Hbf Ⓢ und Harpen siehe Linie 339

Bochum Hbf Ⓢ - Grumme - Harpen - DO-Lütgendortmund Ⓢ

336

samstags

Haltestellen		Abfahrtszeiten																
Bochum Hbf Ⓢ U		**8**.23	**8**.53	**9**.23		**17**.53	**18**.27	**18**.57	**19**.27	**20**.02		**23**.32	**8**.02	**8**.32	**9**.02		**22**.32	**23**.02
- Bochum Hbf/Boulevard Ⓢ U		25	55	25		55	28	58	28	03		33	03	33	03		33	03
- Bongardstr.		26	56	26		56	29	59	29	04		34	04	34	04		34	04
- Bochum Rathaus U		28	58	28		58	31	**19**.01	31	06		36	06	36	06		36	06
- Brückstr.		30	**9**.00	30		**18**.00	33	03	33	08		38	08	38	08		38	08
- Augusta-Krankenhaus		32	02	32		02	35	05	35	10		40	10	40	10		40	10
- Kunstmuseum		33	03	33		03	36	06	36	11		41	11	41	11		41	11
- Planetarium U		34	04	34		04	37	07	37	12		42	12	42	12		42	12
- Tierpark		36	06	36		06	39	09	39	14		44	14	44	14		44	14
- St. Josef-Hospital		37	07	37		07	40	10	40	15		45	15	45	15		45	15
- Gudrunstr.		39	09	39		09	41	11	41	16		46	16	46	16		46	16
- Vierhausstr.		40	10	40		10	42	12	42	17		47	17	47	17		47	17
- Tenthoffstr.		41	11	41		11	43	13	43	18		48	18	48	18		48	18
- Heckertstr.		43	13	43		13	45	15	45	20		50	20	50	20		50	20
- Liboriusstr.		45	15	45	alle	15	46	16	46	21	alle	51	21	51	21	alle	51	21
- Patmosstr.		47	17	47	30	17	48	18	48	23	30	53	23	53	23	30	53	23
- Biggestr.		49	19	49	Min.	19	50	20	50	25	Min.	55	25	55	25	Min.	55	25
- Aggerstr.		51	21	51		21	52	22	52	27		57	27	57	27		57	27
- Diemelstr.		52	22	52		22	53	23	53	28		58	28	58	28		58	28
- Rottmannstr.	an	**8**.55	**9**.25	**9**.55		**18**.25	**18**.55	**19**.25	**19**.55	**20**.30		**0**.00	**8**.30	**9**.00	**9**.30		**23**.00	**23**.30
- Rottmannstr.	ab	**8**.55	**9**.25	**9**.55		**18**.25	**18**.56	**19**.26	**19**.56	**20**.31		**0**.01	**8**.31	**9**.01	**9**.31		**23**.01	**23**.31
- Kornharpener Str.		57	27	57		27	58	28	58	33		03	33	03	33		03	33
- Laurentiusstr.		59	29	59		29	**19**.00	30	**20**.00	35		05	35	05	35		05	35
- Freyaweg		**9**.01	31	**10**.01		31	02	32	02	37		07	37	07	37		07	37
- Brücke Ruhr Park		02	32	02		32	03	33	03	38		08	38	08	38		08	38
- Alte Werner Str.		04	34	04		34	04	34	04	39		09	39	09	39		09	39
- Brüning		05	35	05		35	06	36	06	41		11	41	11	41		11	41
Dortmund Limbeckstraße		08	38	08		38	08	38	08	43		13	43	13	43		13	43
Bochum Borgmannstr.		08	38	08		38	09	39	09	44		14	44	14	44		14	44
Dortmund Plesken		10	40	10		40	10	40	10	45		15	45	15	45		15	45
- Bleichstraße		12	42	12		42	12	42	12	47		17	47	17	47		17	47
- Lütgendortmund Ⓢ		**9**.13	**9**.43	**10**.13		**18**.43	**19**.13	**19**.43	**20**.13	**20**.48		**0**.18	**8**.48	**9**.18	**9**.48		**23**.18	**23**.48

samstags → **sonn- und feiertags**

Weitere Fahrten zwischen Bochum Hbf Ⓢ und Harpen siehe Linie 339

Haltestellen		Abfahrtszeiten																
Dortmund Lütgendortmund Ⓢ				4.58	5.28	5.58	6.28		18.58	19.35	20.05	20.35	20.54		23.24	4.59	5.24		7.24
- Bleichstraße				59	29	59	29		59	36	06	36	55		25	5.00	25		25
- Plesken				5.01	31	6.01	31		19.01	38	08	38	57		27	02	27		27
Bochum Borgmannstr.				03	33	03	33		03	40	10	40	59		29	04	29		29
Dortmund Limbeckstraße				04	34	04	34		04	41	11	41	21.00		30	05	30		30
Bochum Brüning				06	36	06	36		06	43	13	43	02		32	07	32		32
- Alte Werner Str.				08	38	08	38		08	45	15	45	04		34	09	34		34
- Brücke Ruhr Park				10	40	10	40		10	47	17	47	06		36	11	36		36
- Freyaweg				11	41	11	41		11	48	18	48	07		37	12	37		37
- Laurentiusstr.				12	42	12	43		13	49	19	49	08		38	13	38		38
- Kornharpener Str.				14	44	14	45		15	51	21	51	10		40	15	40		40
- Rottmannstr.	an			5.16	5.46	6.16	6.48		19.18	19.53	20.23	20.53	21.12		23.42	5.17	5.42		7.42
- Rottmannstr.	ab	4.16	4.46	5.16	5.46	6.16	6.48		19.18	19.53	20.23	20.53	21.17		23.47	5.17	5.47		7.47
- Diemelstr.		17	47	17	47	17	49		19	54	24	54	18		48	18	48		48
- Aggerstr.		18	48	18	48	18	50	alle	20	55	25	55	19	alle	49	19	49	alle	49
- Biggestr.		20	50	20	50	20	52	30	22	57	27	57	21	30	51	21	51	30	51
- Aggerstr.		21	51	21	51	21	53	Min.	23	58	28	58	22	Min.	52	22	52	Min.	52
- Patmosstr.		22	52	22	52	22	54		24	59	29	59	23		53	23	53		53
- Liboriusstr.		24	54	24	54	24	56		26	20.01	31	21.01	25		55	25	55		55
- Heckertstr.		25	55	25	55	25	58		28	02	32	02	26		56	26	56		56
- Tenthoffstr.		27	57	27	57	27	7.00		30	04	34	04	28		58	28	58		58
- Vierhausstr.		28	58	28	58	28	01		31	05	35	05	29		59	29	59		59
- St. Josef-Hospital		30	5.00	30	6.00	30	03		33	07	37	07	31		0.01	31	6.01		8.01
- Tierpark		32	02	32	02	32	05		35	09	39	09	33		03	33	03		03
- Planetarium Ⓤ		33	03	33	03	33	06		36	10	40	10	34		04	34	04		04
- Kunstmuseum		34	04	34	04	34	07		37	11	41	11	35		05	35	05		05
- Augusta-Krankenhaus		35	05	35	05	35	08		38	12	42	12	36		06	36	06		06
- Brückstr.		38	08	38	08	38	11		41	15	45	15	39		09	39	09		09
- Bochum Rathaus Ⓤ		40	10	40	10	40	13		43	17	47	17	41		11	41	11		11
- Bongardstr.		41	11	41	11	41	14		44	18	48	18	42		12	42	12		12
- Bochum Hbf/Boulevard Ⓢ Ⓤ		43	13	43	13	43	16		46	20	50	20	44		14	44	14		14
- Bochum Hbf Ⓢ Ⓤ		4.44	5.14	5.44	6.14	6.44	7.17		19.47	20.21	20.51	21.21	21.45		0.15	5.45	6.15		8.15

Weitere Fahrten zwischen Harpen und Bochum Hbf Ⓢ siehe Linie 339

DO-Lütgendortmund Ⓢ - BO-Harpen - Grumme - Bochum Hbf Ⓢ

336

samstags

Haltestellen		Abfahrtszeiten																	
Dortmund Lütgendortmund Ⓢ		**7**.54	**8**.24	**8**.54	**9**.17		**17**.47	**18**.17	**18**.49	**19**.19	**19**.54		**23**.24	**7**.54	**8**.24		**21**.54	**22**.24	**22**.54
- Bleichstraße		55	25	55	18		48	18	50	20	55		25	55	25		55	25	55
- Plesken		57	27	57	20		50	20	52	22	57		27	57	27		57	27	57
Bochum Borgmannstr.		59	29	59	22		52	22	54	24	59		29	59	29		59	29	59
Dortmund Limbeckstraße		**8**.00	30	**9**.00	23		53	23	55	25	**20**.00		30	**8**.00	30		**22**.00	30	**23**.00
Bochum Brüning		02	32	02	25		55	25	57	27	02		32	02	32		02	32	02
- Alte Werner Str.		04	34	04	27		57	27	59	29	04		34	04	34		04	34	04
- Brücke Ruhr Park		06	36	06	29		59	29	**19**.01	31	06		36	06	36		06	36	06
- Freyaweg		07	37	07	30		**18**.00	30	02	32	07		37	07	37		07	37	07
- Laurentiusstr.		09	39	09	32		02	32	03	33	08		38	08	38		08	38	08
- Kornharpener Str.		11	41	11	34		04	34	05	35	10		40	10	40		10	40	10
- Rottmannstr.	an	**8**.14	**8**.44	**9**.14	**9**.37		**18**.07	**18**.37	**19**.07	**19**.37	**20**.12		**23**.42	**8**.12	**8**.42		**22**.12	**22**.42	**23**.12
- Rottmannstr.	ab	**8**.16	**8**.46	**9**.16	**9**.39		**18**.09	**18**.39	**19**.09	**19**.39	**20**.17		**23**.47	**8**.17	**8**.47		**22**.17	**22**.47	**23**.17
- Diemelstr.		17	47	17	40		10	40	10	40	18		48	18	48		18	48	18
- Aggerstr.		18	48	18	41	alle	11	41	11	41	19	alle	49	19	49	alle	19	49	19
- Biggestr.		20	50	20	43	30	13	43	13	43	21	30	51	21	51	30	21	51	21
- Aggerstr.		21	51	21	44	Min.	14	44	14	44	22	Min.	52	22	52	Min.	22	52	22
- Patmosstr.		22	52	22	45		15	45	15	45	23		53	23	53		23	53	23
- Liboriusstr.		24	54	24	47		17	47	17	47	25		55	25	55		25	55	25
- Heckertstr.		26	56	26	49		19	49	18	48	26		56	26	56		26	56	26
- Tenthoffstr.		28	58	28	51		21	51	20	50	28		58	28	58		28	58	28
- Vierhausstr.		29	59	29	52		22	52	21	51	29		59	29	59		29	59	29
- St. Josef-Hospital		31	**9**.01	31	54		24	54	23	53	31		**0**.01	31	**9**.01		31	**23**.01	31
- Tierpark		33	03	33	56		26	56	25	55	33		03	33	03		33	03	33
- Planetarium Ⓤ		34	04	34	57		27	57	26	56	34		04	34	04		34	04	34
- Kunstmuseum		35	05	35	58		28	58	27	57	35		05	35	05		35	05	35
- Augusta-Krankenhaus		36	06	36	59		29	59	28	58	36		06	36	06		36	06	36
- Brückstr.		39	09	39	**10**.02		32	**19**.02	31	**20**.01	39		09	39	09		39	09	39
- Bochum Rathaus Ⓤ		41	11	41	04		34	04	33	03	41		11	41	11		41	11	41
- Bongardstr.		42	12	42	05		35	05	34	04	42		12	42	12		42	12	42
- Bochum Hbf/Boulevard Ⓢ Ⓤ		44	14	44	07		37	07	36	06	44		14	44	14		44	14	44
- Bochum Hbf Ⓢ Ⓤ		**8**.45	**9**.15	**9**.45	**10**.08		**18**.38	**19**.08	**19**.37	**20**.07	**20**.45		**0**.15	**8**.45	**9**.15		**22**.45	**23**.15	**23**.45

sonn- und feiertags

Weitere Fahrten zwischen Harpen und Bochum Hbf Ⓢ siehe Linie 339

Ankunft	in Richtung	Abfahrt	in Richtung	MO-FR	SA	SO
Rottmannstr.		**von Linie 336 zur Linie 308/318**				←
19:53	Bochum Hbf	20:01	Bochum Dahlhausen	X		
20:12	Bochum Hbf	20:16	Hattingen Mitte		X	X
20:23	Bochum Hbf	20:31	Bochum Dahlhausen	X		
20:42	Bochum Hbf	20:46	Hattingen Mitte		X	X
20:53	Bochum Hbf	21:01	Bochum Dahlhausen	X		
21:12	Bochum Hbf	21:16	Hattingen Mitte	X	X	X
		usw. alle 30 Minuten bis				
22:42	Bochum Hbf	22:46	Hattingen Mitte	X	X	X
23:12	Bochum Hbf	23:16	Hattingen Mitte	X	X	
23:12	Bochum Hbf	23:16	Bochum Dahlhausen			X
23:42	Bochum Hbf	23:46	Hattingen Mitte	X	X	

361

377
280
Dortmund Mengede Markt
- Marschallstraße
- Dönnstraße
- DO-Nette/Oestrich S
- Breisenbachstr.
- Nebenbruch
- Langenacker
CAS-Dingen Talstr.
- Bogenweg
- Westheide Schule
- Am Kreuzloh
- Oestr Str/Ldhs Köster
- Oststr/Dingebauer
- Deininghausen
- Weimarer Str.
- Deininghausen
- Ost-/Rieperbergstr.
- Luisenstr.
- Schophof
- Orionstr.
- Castrop Betriebshof
- Engelsburgplatz
- Castrop Münsterplatz

361 montags bis freitags

Haltestellen		Abfahrtszeiten																
DO Mengede Markt (Bstg 03)	ab				**6**.16		**7**.16	**8**.02	**8**.32		**17**.32		**18**.32		**19**.24			
- Marschallstraße (Bstg 01)					17		17	03	33		33		33		25			
- Dönnstraße (Bstg 01)					18		18	04	34		34		34		26			
- Nette/Oestrich (Bstg 01)	an				**6**.19		**7**.19	**8**.05	**8**.35		**17**.35		**18**.35		**19**.27			
- Nette/Oestrich (Bstg 01)	ab				**6**.19		**7**.19	**8**.05	**8**.35		**17**.35		**18**.35		**19**.27			
- Breisenbachstr. (Bstg 02)					21		21	07	37		37		37		29			
- Nebenbruch (Bstg 02)					22		22	08	38	alle	38		38		30			
- Langenacker (Bstg 02)					24		24	10	40	60	40		40		32			
CAS-Dingen Talstr. (Bstg 02)					26		26	12	42	Min.	42		42		34			
- Bogenweg (Bstg 02)					27		27	13	43		43		43		35		**20**.38	**21**.38	22.38
- Westheide Schule (Bstg 02)					28	usw.	28	14	44		44		44		36		39	39	39
- Am Kreuzloh (Bstg 02)					29	bis	29	15	45		45		45		37		40	40	40
- Oestr Str/Ldhs Köster (Bstg 02)					30		30	16	46		46		46		38		41	41	41
- Oststr/Dingebauer (Bstg 02)					31		31	17	47		47		47		39		41	41	41
- Deininghausen (Bstg 01)					32		32	18	48	———	48		48		40		42	42	42
- Weimarer Str. (Bstg 01)		**5**.00	**5**.30	**6**.03	33		33	19	49		49	**18**.19	49	**19**.19	41	20.11	43	43	43
- Deininghausen (Bstg 02)		02	32	05	35		35	21	51		51	21	51	21	43	13	45	45	45
- Ost-/Rieperbergstr. (Bstg 02)		03	33	06	36		36	22	52		52	22	52	22	44	14	46	46	46
- Luisenstr. (Bstg 02)		04	34	07	37		37	23	53	alle	53	23	53	23	45	15	47	47	47
- Schophof (Bstg 02)		05	35	08	38		38	24	54	30	54	24	54	24	46	16	47	47	47
- Orionstr. (Bstg 02)		06	36	09	39		39	25	55	Min.	55	25	55	25	47	17	48	48	48
- Castrop Betriebshof (Bstg 01)		08	38	11	41		41	27	57		57	27	57	27	49	19	50	50	50
- Engelsburgplatz (Bstg 01)		09	39	12	42		42	28	58		58	28	58	28	50	20	51	51	51
- CAS Münsterplatz (Bstg 07)	an	**5**.12	**5**.42	**6**.15	**6**.45		**7**.45	**8**.31	**9**.01		**18**.01	**18**.31	**19**.00	**19**.31	**19**.53	20.23	**20**.53	**21**.53	22.53

361 samstags

Haltestellen		Abfahrtszeiten												
DO Mengede Markt (Bstg 03)	ab		**6**.29		**15**.29		**16**.29		**18**.29		**19**.29			
- Marschallstraße (Bstg 01)			30		30		30		30		30			
- Dönnstraße (Bstg 01)			31		31		31		31		31			
- Nette/Oestrich (Bstg 01)	an		**6**.32		**15**.32		**16**.32		**18**.32		**19**.32			
- Nette/Oestrich (Bstg 01)	ab		**6**.33		**15**.33		**16**.33		**18**.33		**19**.33			
- Breisenbachstr. (Bstg 02)			35		35		35		35		35			
- Nebenbruch (Bstg 02)			36	alle	36		36	alle	36		36			
- Langenacker (Bstg 02)			38	60	38		38	60	38		38			
CAS-Dingen Talstr. (Bstg 02)			40	Min.	40		40	Min.	40		40			
- Bogenweg (Bstg 02)			41		41		41		41		41	**20**.38	**21**.38	22.38
- Westheide Schule (Bstg 02)			42		42		42		42		42	39	39	39
- Am Kreuzloh (Bstg 02)			43		43		43		43		43	40	40	40
- Oestr Str/Ldhs Köster (Bstg 02)			44		44		44		44		44	41	41	41
- Oststr/Dingebauer (Bstg 02)			45		45		45		45		45	41	41	41
- Deininghausen (Bstg 01)			46		46		46		46		46	42	42	42
- Weimarer Str. (Bstg 01)		**6**.17	47		47	16.17	47		47	19.17	47	43	43	43
- Deininghausen (Bstg 02)		18	49		49	19	49		49	19	49	45	45	45
- Ost-/Rieperbergstr. (Bstg 02)		20	50		50	20	50		50	20	50	46	46	46
- Luisenstr. (Bstg 02)		20	51	alle	51	21	51	alle	51	21	51	47	47	47
- Schophof (Bstg 02)		21	52	30	52	22	52	30	52	22	52	47	47	47
- Orionstr. (Bstg 02)		22	53	Min.	53	23	53	Min.	53	23	53	48	48	48
- Castrop Betriebshof (Bstg 01)		24	55		55	25	55		55	25	55	50	50	50
- Engelsburgplatz (Bstg 01)		25	56		56	26	56		56	26	56	51	51	51
- CAS Münsterplatz (Bstg 07)	an	**6**.27	**6**.59		**15**.59	16.29	**16**.59		**18**.59	19.29	**19**.59	**20**.53	**21**.53	22.53

sonn- und feiertags

Haltestellen		Abfahrtszeiten										
DO Mengede Markt (Bstg 03)	ab			**10**.29		**11**.29		**18**.29		**19**.29		
- Marschallstraße (Bstg 01)				30		30		30		30		
- Dönnstraße (Bstg 01)				31		31		31		31		
- Nette/Oestrich Ⓢ (Bstg 01)	an			**10**.32		**11**.32		**18**.32		**19**.32		
- Nette/Oestrich Ⓢ (Bstg 01)	ab			**10**.33		**11**.33		**18**.33		**19**.33		
- Breisenbachstr. (Bstg 02)				35		35		35		35		
- Nebenbruch (Bstg 02)				36		36	alle	36		36		
- Langenacker (Bstg 02)				38		38	60	38		38		
CAS-Dingen Talstr. (Bstg 02)				40		40	Min.	40		40		
- Bogenweg (Bstg 02)			**9**.41	41		41		41		41	**20**.38	**21**.38 22.38
- Westheide Schule (Bstg 02)			42	42		42		42		42	39	39 39
- Am Kreuzloh (Bstg 02)			43	43		43		43		43	40	40 40
- Oestr Str/Ldhs Köster (Bstg 02)			44	44		44		44		44	41	41 41
- Oststr/Dingebauer (Bstg 02)			45	45		45		45		45	41	41 41
- Deininghausen (Bstg 01)			46	46		46	———	46		46	42	42 42
- Weimarer Str. (Bstg 01)		**8**.48	47	47	11.17	47		47	19.17	47	43	43 43
- Deininghausen (Bstg 02)		49	49	49	19	49		49	19	49	45	45 45
- Ost-/Rieperbergstr. (Bstg 02)		51	50	50	20	50		50	20	50	46	46 46
- Luisenstr. (Bstg 02)		51	51	51	21	51	alle	51	21	51	47	47 47
- Schophof (Bstg 02)		52	52	52	22	52	30	52	22	52	47	47 47
- Orionstr. (Bstg 02)		53	53	53	23	53	Min.	53	23	53	48	48 48
- Castrop Betriebshof (Bstg 01)		55	55	55	25	55		55	25	55	50	50 50
- Engelsburgplatz (Bstg 01)		56	56	56	26	56		56	26	56	51	51 51
- CAS Münsterplatz (Bstg 07)	an	**8**.58	**9**.59	**10**.59	11.29	**11**.59		**18**.59	19.29	**19**.59	**20**.53	**21**.53 22.53

361 montags bis freitags

Haltestellen		Abfahrtszeiten											
CAS Münsterplatz (Bstg 07)	ab	**5**.14	**5**.44	**6**.44	**7**.14	**7**.44	**8**.28		**19**.28	20.05	**21**.05	**22**.05	23.05
- Engelsburgplatz (Bstg 02)		17	47	47	17	47	31		31	08	07	07	07
- Castrop Betriebshof (Bstg 02)		18	48	48	18	48	32		32	09	08	08	08
- Orionstr. (Bstg 01)		19	49	49	19	49	33	alle	33	10	09	09	09
- Schophof (Bstg 01)		20	50	50	20	50	34	30	34	11	10	10	10
- Luisenstr. (Bstg 01)		21	51	51	21	51	35	Min.	35	12	11	11	11
- Ost-/Rieperbergstr. (Bstg 01)		22	52	52	22	52	36		36	13	11	11	11
- Deininghausen (Bstg 01)		24	54	54	24	54	38		38	15	13	13	13
- Weimarer Str. (Bstg 01)		**5**.25	55	55	**7**.25	55	39		39	16	14	14	14
- Deininghausen (Bstg 02)			57	57		57	41		41	18	15	15	15
- Oststr/Dingebauer (Bstg 01)			58	58		58	42		42	19	17	17	17
- Oestr Str/Ldhs Köster (Bstg 01)			59	59		59	43		43	20	17	17	17
- Am Kreuzloh (Bstg 01)			**6**.00	**7**.00		**8**.00	44		44	21	18	18	18
- Westheide Schule (Bstg 01)			01	01		01	45		45	22	19	19	19
- Bogenweg (Bstg 01)			03	03		03	47	alle	47	20.24	**21**.21	**22**.21	23.21
- Dingen Talstr. (Bstg 01)			04	04		04	48	60	48				
Dortmund Langenacker (Bstg 01)			06	06		06	50	Min.	50				
- Nebenbruch (Bstg 01)			07	07		07	51		51				
- Breisenbachstr. (Bstg 01)			08	08		08	52		52				
- Nette/Oestrich Ⓢ (Bstg 02)			10	10		10	54		54				
- Dönnstraße (Bstg 02)			11	11		11	55		55				
- Marschallstraße (Bstg 02)			11	11		11	55		55				
- Mengede Markt (Bstg 03)	an		**6**.13	**7**.13		**8**.13	**8**.57		**19**.57				

361 samstags

Haltestellen		Abfahrtszeiten									
CAS Münsterplatz (Bstg 07)	ab	**5**.30	**6**.30		**18**.30	19.00	**19**.30	**20**.05	**21**.05	22.05	23.05
- Engelsburgplatz (Bstg 02)		33	33		33	03	33	08	07	07	07
- Castrop Betriebshof (Bstg 02)		34	34		34	04	34	09	08	08	08
- Orionstr. (Bstg 01)		35	35	alle	35	05	35	10	09	09	09
- Schophof (Bstg 01)		36	36	30	36	06	36	11	10	10	10
- Luisenstr. (Bstg 01)		37	37	Min.	37	07	37	12	11	11	11
- Ost-/Rieperbergstr. (Bstg 01)		38	38		38	08	38	13	11	11	11
- Deininghausen (Bstg 01)		40	40		40	10	40	15	13	13	13
- Weimarer Str. (Bstg 01)		41	41		41	19.11	41	16	14	14	14
- Deininghausen (Bstg 02)		43	43		43		43	18	15	15	15
- Oststr/Dingebauer (Bstg 01)		44	44		44		44	19	17	17	17
- Oestr Str/Ldhs Köster (Bstg 01)		45	45		45		45	20	17	17	17
- Am Kreuzloh (Bstg 01)		46	46		46		46	21	18	18	18
- Westheide Schule (Bstg 01)		47	47		47		47	22	19	19	19
- Bogenweg (Bstg 01)		49	49	alle	49		49	**20**.24	**21**.21	22.21	23.21
- Dingen Talstr. (Bstg 01)		50	50	60	50		50				
Dortmund Langenacker (Bstg 01)		52	52	Min.	52		52				
- Nebenbruch (Bstg 01)		53	53		53		53				
- Breisenbachstr. (Bstg 01)		54	54		54		54				
- Nette/Oestrich Ⓢ (Bstg 02)		56	56		56		56				
- Dönnstraße (Bstg 02)		57	57		57		57				
- Marschallstraße (Bstg 02)		57	57		57		57				
- Mengede Markt (Bstg 03)	an	**5**.59	**6**.59		**18**.59		**19**.59				

361 sonn- und feiertags

Haltestellen		Abfahrtszeiten											
CAS Münsterplatz (Bstg 07)	ab	**9**.25	**10**.30	11.00	**11**.30		**18**.30	19.00	**19**.30	**20**.05	**21**.05	22.05	23.05
- Engelsburgplatz (Bstg 02)		27	33	03	33		33	03	33	08	07	07	07
- Castrop Betriebshof (Bstg 02)		28	34	04	34		34	04	34	09	08	08	08
- Orionstr. (Bstg 01)		29	35	05	35	alle	35	05	35	10	09	09	09
- Schophof (Bstg 01)		30	36	06	36	30	36	06	36	11	10	10	10
- Luisenstr. (Bstg 01)		31	37	07	37	Min.	37	07	37	12	11	11	11
- Ost-/Rieperbergstr. (Bstg 01)		31	38	08	38		38	08	38	13	11	11	11
- Deininghausen (Bstg 01)		33	40	10	40		40	10	40	15	13	13	13
- Weimarer Str. (Bstg 01)		34	41	11.11	41		41	19.11	41	16	14	14	14
- Deininghausen (Bstg 02)		35	43		43		43		43	18	15	15	15
- Oststr/Dingebauer (Bstg 01)		37	44		44		44		44	19	17	17	17
- Oestr Str/Ldhs Köster (Bstg 01)		37	45		45		45		45	20	17	17	17
- Am Kreuzloh (Bstg 01)		38	46		46		46		46	21	18	18	18
- Westheide Schule (Bstg 01)		39	47		47		47		47	22	19	19	19
- Bogenweg (Bstg 01)		**9**.41	49		49	alle	49		49	**20**.24	**21**.21	22.21	23.21
- Dingen Talstr. (Bstg 01)			50		50	60	50		50				
Dortmund Langenacker (Bstg 01)			52		52	Min.	52		52				
- Nebenbruch (Bstg 01)			53		53		53		53				
- Breisenbachstr. (Bstg 01)			54		54		54		54				
- Nette/Oestrich S (Bstg 02)			56		56		56		56				
- Dönnstraße (Bstg 02)			57		57		57		57				
- Marschallstraße (Bstg 02)			57		57		57		57				
- Mengede Markt (Bstg 03)	an		**10**.59		**11**.59		**18**.59		**19**.59				

369

369

DO-Lütgendortmund S - BO-Langendreer S - BO-Somborn - DO-Lütgendortmund S
Ringlinie und zurück

369

DO-Lütgendortmund Ⓢ - BO-Langendreer Ⓢ - BO-Somborn - DO-Lütgendortmund Ⓢ
Ringlinie

369 montags bis freitags

Haltestellen		Abfahrtszeiten																
Dortmund Lütgendortmund Ⓢ		**5**.26	**5**.56	**6**.26	**6**.56	**7**.26	**7**.56		**16**.26	**16**.56	**17**.26	**17**.56	**18**.26	**18**.56	**19**.26	**19**.59	**20**.59	**21**.59	**22**.59
- Lütgendortmund Ⓢ		27	57	27	57	27	57		27	57	27	57	27	57	27	59	59	59	59
Bochum Beverstr.		28	58	28	58	28	58		28	58	28	58	28	58	28	**20**.00	**21**.00	**22**.00	**23**.00
- Schulze-Vellinghausen-Str.		31	**6**.01	31	**7**.01	31	**8**.01		31	**17**.01	31	**18**.01	31	**19**.01	31	03	03	03	03
- Wilhelmshöhe Kirche		32	02	32	02	32	02		32	02	32	02	32	02	32	04	04	04	04
- Am Gröppersweg		33	03	33	03	33	03		33	03	33	03	33	03	33	05	05	05	05
- Everstalstr.		35	05	35	05	35	05		35	05	35	05	35	05	35	07	07	07	07
- Opel Zentrallager		36	06	36	06	36	06		36	06	36	06	36	06	36	08	08	08	08
- BO-Langendreer Ⓢ		37	07	37	07	37	07		37	07	37	07	37	07	37	09	09	09	09
- Langendreer Markt	an	**5**.39	**6**.09	**6**.39	**7**.09	**7**.39	**8**.09		**16**.39	**17**.09	**17**.39	**18**.09	**18**.39	**19**.09	**19**.39	**20**.11	**21**.11	**22**.11	**23**.11
- Langendreer Markt	ab	**5**.39	**6**.09	**6**.39	**7**.09	**7**.39	**8**.09	alle	**16**.39	**17**.09	**17**.39	**18**.09	**18**.39	**19**.09	**19**.39	**20**.12	**21**.12	**22**.12	**23**.12
- Im Mühlenkamp		40	10	40	10	40	10	30	40	10	40	10	40	10	40	12	12	12	12
- Brundelstr.		41	11	41	11	41	11	Min.	41	11	41	11	41	11	41	13	13	13	13
- Dürener Str.		42	12	42	12	42	12		42	12	42	12	42	12	42	14	14	14	14
- Oesterheidestr.		43	13	43	13	43	13		43	13	43	13	43	13	43	15	15	15	15
- Siebenplaneten		44	14	44	14	44	14		44	14	44	14	44	14	44	16	16	16	16
Dortmund Siebenstraße		45	15	45	15	45	15		45	15	45	15	45	15	45	17	17	17	17
- Dünnebecke		47	17	47	17	47	17		47	17	47	17	47	17	47	18	18	18	18
- Flaspoete		48	18	48	18	48	18		48	18	48	18	48	18	48	19	19	19	19
- Lindentalweg		49	19	49	19	49	19		49	19	49	19	49	19	49	20	20	20	20
- Lütgendortmunder Hellweg		50	20	50	20	50	20		50	20	50	20	50	20	50	21	21	21	21
- Theresenstraße		52	22	52	22	52	22		52	22	52	22	52	22	52	22	22	22	22
- Lütgendortmund Ⓢ		**5**.53	**6**.23	**6**.53	**7**.23	**7**.53	**8**.23		**16**.53	**17**.23	**17**.53	**18**.23	**18**.53	**19**.23	**19**.53	**20**.23	**21**.23	**22**.23	**23**.23

DO-Lütgendortmund Ⓢ - BO-Langendreer Ⓢ - BO-Somborn - DO-Lütgendortmund Ⓢ
Ringlinie

samstags | **sonn- und feiertags**

Haltestellen		Abfahrtszeiten															
Dortmund Lütgendortmund Ⓢ		**5**.59	**6**.59	**7**.59	**8**.56		**17**.56	**18**.59	**19**.59	**20**.59	**21**.59		**7**.59		**19**.59	**20**.59	**21**.59
- Lütgendortmund Ⓢ		59	59	59	57		57	59	59	59	59		59		59	59	59
Bochum Beverstr.		**6**.00	**7**.00	**8**.00	58		58	**19**.00	**20**.00	**21**.00	**22**.00		**8**.00		**20**.00	**21**.00	**22**.00
- Schulze-Vellinghausen-Str.		03	03	03	**9**.01		**18**.01	03	03	03	03		03		03	03	03
- Wilhelmshöhe Kirche		04	04	04	02		02	04	04	04	04		04		04	04	04
- Am Gröppersweg		05	05	05	03		03	05	05	05	05		05		05	05	05
- Everstalstr.		07	07	07	05		05	07	07	07	07		07		07	07	07
- Opel Zentrallager		08	08	08	06		06	08	08	08	08		08		08	08	08
- BO-Langendreer Ⓢ		09	09	09	07		07	09	09	09	09		09		09	09	09
- Langendreer Markt	an	**6**.11	**7**.11	**8**.11	**9**.09		**18**.09	**19**.11	**20**.11	**21**.11	**22**.11		**8**.11		**20**.11	**21**.11	**22**.11
- Langendreer Markt	ab	**6**.12	**7**.12	**8**.12	**9**.09	alle	**18**.09	**19**.12	**20**.12	**21**.12	**22**.12		**8**.12	alle	**20**.12	**21**.12	**22**.12
- Im Mühlenkamp		12	12	12	10	60	10	12	12	12	12		12	60	12	12	12
- Brundelstr.		13	13	13	11	Min.	11	13	13	13	13		13	Min.	13	13	13
- Dürener Str.		14	14	14	12		12	14	14	14	14		14		14	14	14
- Oesterheidestr.		15	15	15	13		13	15	15	15	15		15		15	15	15
- Siebenplaneten		16	16	16	14		14	16	16	16	16		16		16	16	16
Dortmund Siebenstraße		17	17	17	15		15	17	17	17	17		17		17	17	17
- Dünnebecke		18	18	18	17		17	18	18	18	18		18		18	18	18
- Flaspoete		19	19	19	18		18	19	19	19	19		19		19	19	19
- Lindentalweg		20	20	20	19		19	20	20	20	20		20		20	20	20
- Lütgendortmunder Hellweg		21	21	21	20		20	21	21	21	21		21		21	21	21
- Theresenstraße		22	22	22	22		22	22	22	22	22		22		22	22	22
- Lütgendortmund Ⓢ		**6**.23	**7**.23	**8**.23	**9**.23		**18**.23	**19**.23	**20**.23	**21**.23	**22**.23		**8**.23		**20**.23	**21**.23	**22**.23

369

DO-Lütgendortmund Ⓢ - BO-Somborn - Langendreer Ⓢ - DO-Lütgendortmund Ⓢ Ringlinie

montags bis freitags

Haltestellen		Abfahrtszeiten																		
Dortmund Lütgendortmund Ⓢ			**5**.45	**6**.15	**6**.45	**7**.15	**7**.45		**16**.15	**16**.45	**17**.15	**17**.45	**18**.15	**18**.45	**19**.15	**19**.45	**20**.28	**21**.28	**22**.28
- Lütgendortmund Ⓢ			46	16	46	16	46		16	46	16	46	16	46	16	46	28	28	28
- Theresenstraße			47	17	47	17	47		17	47	17	47	17	47	17	47	29	29	29
- Lütgendortmunder Hellweg			48	18	48	18	48		18	48	18	48	18	48	18	48	30	30	30
- Lindentalweg			49	19	49	19	49		19	49	19	49	19	49	19	49	31	31	31
- Flaspoete			50	20	50	20	50		20	50	20	50	20	50	20	50	32	32	32
- Dünnebecke			51	21	51	21	51		21	51	21	51	21	51	21	51	33	33	33
- Siebenstraße			52	22	52	22	52		22	52	22	52	22	52	22	52	34	34	34
Bochum Siebenplaneten			53	23	53	23	53		23	53	23	53	23	53	23	53	35	35	35
- Oesterheidestr.			54	24	54	24	54		24	54	24	54	24	54	24	54	36	36	36
- Dürener Str.			55	25	55	25	55	alle	25	55	25	55	25	55	25	55	37	37	37
- Brundelstr.			56	26	56	26	56	30	26	56	26	56	26	56	26	56	38	38	38
- Im Mühlenkamp			57	27	57	27	57	Min.	27	57	27	57	27	57	27	57	39	39	39
- Langendreer Markt	an		**5**.58	**6**.28	**6**.58	**7**.28	**7**.58		**16**.28	**16**.58	**17**.28	**17**.58	**18**.28	**18**.58	**19**.28	**19**.58	**20**.40	**21**.40	**22**.40
- Langendreer Markt	ab	**5**.28	**5**.58	**6**.28	**6**.58	**7**.28	**7**.58		**16**.28	**16**.58	**17**.28	**17**.58	**18**.28	**18**.58	**19**.28	**19**.58	**20**.41	**21**.41	**22**.41
- BO-Langendreer Ⓢ		30	**6**.00	30	**7**.00	30	**8**.00		30	**17**.00	30	**18**.00	30	**19**.00	30	**20**.00	43	43	43
- Opel Zentrallager		32	02	32	02	32	02		32	02	32	02	32	02	32	02	44	44	44
- Everstalstr.		33	03	33	03	33	03		33	03	33	03	33	03	33	03	46	46	46
- Iserlohner Str.		34	04	34	04	34	04		34	04	34	04	34	04	34	04	47	47	47
- Müllensiefenstr.		35	05	35	05	35	05		35	05	35	05	35	05	35	05	48	48	48
- Schulze-Vellinghausen-Str.		36	06	36	06	36	06		36	06	36	06	36	06	36	06	49	49	49
- Beverstr.		39	09	39	09	39	09		39	09	39	09	39	09	39	09	51	51	51
Dortmund Lütgendortmund Ⓢ		**5**.42	**6**.12	**6**.42	**7**.12	**7**.42	**8**.12		**16**.42	**17**.12	**17**.42	**18**.12	**18**.42	**19**.12	**19**.42	**20**.12	**20**.53	**21**.53	**22**.53

369

369

Haltestellen		samstags										sonn- und feiertags								
		Abfahrtszeiten																		
Dortmund Lütgendortmund Ⓢ		6.28	7.28	8.28	9.29		18.29	19.28	20.28	21.28	22.28	8.28	9.28	10.28	11.28		19.28	20.28	21.28
- Lütgendortmund Ⓢ		28	28	28	30		30	28	28	28	28	28	28	28	28		28	28	28
- Theresenstraße		29	29	29	31		31	29	29	29	29	29	29	29	29		29	29	29
- Lütgendortmunder Hellweg		30	30	30	32		32	30	30	30	30	30	30	30	30		30	30	30
- Lindentalweg		31	31	31	33		33	31	31	31	31	31	31	31	31		31	31	31
- Flaspoete		32	32	32	34		34	32	32	32	32	32	32	32	32		32	32	32
- Dünnebecke		33	33	33	35		35	33	33	33	33	33	33	33	33		33	33	33
- Siebenstraße		34	34	34	36		36	34	34	34	34	34	34	34	34		34	34	34
Bochum Siebenplaneten		35	35	35	37		37	35	35	35	35	35	35	35	35		35	35	35
- Oesterheidestr.		36	36	36	38		38	36	36	36	36	36	36	36	36		36	36	36
- Dürener Str.		37	37	37	39	alle	39	37	37	37	37	37	37	37	37	alle	37	37	37
- Brundelstr.		38	38	38	40	60	40	38	38	38	38	38	38	38	38	60	38	38	38
- Im Mühlenkamp		39	39	39	41	Min.	41	39	39	39	39	39	39	39	39	Min.	39	39	39
- Langendreer Markt	an	6.40	7.40	8.40	9.42		18.42	19.40	20.40	21.40	22.40	8.40	9.40	10.40	11.40		19.40	20.40	21.40
- Langendreer Markt	ab	6.41	7.41	8.41	9.42		18.42	19.41	20.41	21.41	22.41	8.41	9.41	10.41	11.41		19.41	20.41	21.41
- BO-Langendreer Ⓢ		43	43	43	44		44	43	43	43	43	43	43	43	43		43	43	43
- Opel Zentrallager		44	44	44	46		46	44	44	44	44	44	44	44	44		44	44	44
- Everstalstr.		46	46	46	47		47	46	46	46	46	46	46	46	46		46	46	46
- Iserlohner Str.		47	47	47	48		48	47	47	47	47	47	47	47	47		47	47	47
- Müllensiefenstr.		48	48	48	49		49	48	48	48	48	48	48	48	48		48	48	48
- Schulze-Vellinghausen-Str.		49	49	49	50		50	49	49	49	49	49	49	49	49		49	49	49
- Beverstr.		51	51	51	53		53	51	51	51	51	51	51	51	51		51	51	51
Dortmund Lütgendortmund Ⓢ		6.53	7.53	8.53	9.56		18.56	19.53	20.53	21.53	22.53	8.53	9.53	10.53	11.53		19.53	20.53	21.53

369

370

BO-Stiepel - Querenburg - Langendreer West - Werne - DO-Lütgendortmund und zurück

370

montags bis freitags

Haltestellen		Abfahrtszeiten																	
Bochum Stiepeler Dorfkirche				**5**.42	**6**.12	**6**.41	**7**.11		**16**.41	**17**.11	**17**.42	**18**.12	**18**.42	**19**.12	**19**.42	**20**.36	**21**.36	**22**.36	
- Stiepel Dorf				44	14	43	13		43	13	44	14	44	14	44	38	38	38	
- Am Brunen				45	15	45	15		45	15	45	15	45	15	45	39	39	39	
- Haarholzer Str.				47	17	46	16		46	16	47	17	47	17	47	40	40	40	
- Leithmannswiese				48	18	47	17		47	17	48	18	48	18	48	41	41	41	
- Voßkuhlstr.				48	18	48	18		48	18	48	18	48	18	48	41	41	41	
- Surkenstr.				49	19	49	19		49	19	49	19	49	19	49	42	42	42	
- Im Lottental				49	19	49	19		49	19	49	19	49	19	49	42	42	42	
- Stiepeler Str.				50	20	50	20		50	20	50	20	50	20	50	43	43	43	
- Gesundheitscampus				**5**.50	**6**.20	**6**.50	**7**.20		**16**.50	**17**.20	**17**.50	**18**.20	**18**.50	**19**.20	**19**.50	43	43	43	
- Hallenbad Querenburg				〉	〉	〉	〉		〉	〉	〉	〉	〉	〉	〉	46	46	46	
- Ruhr-Universität U	an			**5**.53	**6**.23	**6**.53	**7**.23		**16**.53	**17**.23	**17**.53	**18**.23	**18**.53	**19**.23	**19**.53	**20**.47	**21**.47	**22**.47	
- Ruhr-Universität U	ab		**5**.26	**5**.55	**6**.25	**6**.54	**7**.24		**16**.54	**17**.24	**17**.55	**18**.25	**18**.55	**19**.25	**19**.55				
- Kleinherbeder Str.			30	59	29	58	28		58	28	59	29	59	29	59				
- Elchbogen			31	**6**.00	30	59	29	alle	59	29	**18**.00	30	**19**.00	30	**20**.00				
- Im Umminger Feld			32	01	31	**7**.00	30	30	**17**.00	30	01	31	01	31	01				
- Unterstr.			33	02	32	02	32	Min.	02	32	02	32	02	32	02				
- Rüsselsheimer Weg			34	03	33	03	33		03	33	03	33	03	33	03				
- Mansfelder Str.			35	04	34	04	34		04	34	04	34	04	34	04				
- BO-Langendreer West S	an		**5**.36	**6**.06	**6**.36	**7**.06	**7**.36		**17**.06	**17**.36	**18**.06	**18**.36	**19**.06	**19**.36	**20**.06				
- BO-Langendreer West S	ab		**5**.36	**6**.06	**6**.36	**7**.07	**7**.37		**17**.07	**17**.37	**18**.06	**18**.36	**19**.06	**19**.36	**20**.06				
- BO-Langendr. W.S/A. d. Holln			36	06	36	07	37		07	37	06	36	06	36	06				
- Von-Waldthausen-Str.			37	07	37	08	38		08	38	07	37	07	37	07				
- Auf den Scheffeln			38	08	38	09	39		09	39	08	38	08	38	08				
- Heinrich-Gustav-Str.			39	09	39	10	40		10	40	09	39	09	39	09				
- Werner Str.		**5**.11	41	12	42	13	43		13	43	12	42	12	42	12				
- Werne Mitte		12	42	13	43	14	44		14	44	13	43	13	43	13				
- Heroldstr.		13	43	14	44	15	45		15	45	14	44	14	44	14				
- Zum Berkenstück		14	44	15	45	16	46		16	46	15	45	15	45	15				
Dortmund Provinzialstraße		15	45	17	47	18	48		18	48	17	47	17	47	17				
Bochum Beverstr.		16	46	18	48	19	49		19	49	18	48	18	48	18				
Dortmund Lütgendortmund S		**5**.18	**5**.48	**6**.21	**6**.51	**7**.22	**7**.52		**17**.22	**17**.52	**18**.21	**18**.51	**19**.21	**19**.51	**20**.21				

370

Haltestellen	samstags									sonn- und feiertags								
	Abfahrtszeiten																	
Bochum Stiepeler Dorfkirche	**6**.36	**7**.36	**8**.42	**9**.12		**19**.42	**20**.36	**21**.36	**22**.36	**8**.36	**9**.36	**10**.36	**11**.36		**18**.36	**19**.36	**20**.36	**21**.36
- Stiepel Dorf	38	38	44	14		44	38	38	38	38	38	38	38		38	38	38	38
- Am Brunen	39	39	45	15		45	39	39	39	39	39	39	39		39	39	39	39
- Haarholzer Str.	40	40	47	17		47	40	40	40	40	40	40	40		40	40	40	40
- Leithmannswiese	41	41	48	18		48	41	41	41	41	41	41	41	alle	41	41	41	41
- Voßkuhlstr.	41	41	48	18		48	41	41	41	41	41	41	41	60	41	41	41	41
- Surkenstr.	42	42	49	19		49	42	42	42	42	42	42	42	Min.	42	42	42	42
- Im Lottental	42	42	49	19		49	42	42	42	42	42	42	42		42	42	42	42
- Stiepeler Str.	43	43	50	20		50	43	43	43	43	43	43	43		43	43	43	43
- Gesundheitscampus	43	43	**8**.50	**9**.20		**19**.50	43	43	43	43	43	43	43		43	43	43	43
- Hallenbad Querenburg	46	46	〉	〉		〉	46	46	46	46	46	46	46		46	46	46	46
- Ruhr-Universität Ⓤ an	**6**.47	**7**.47	**8**.53	**9**.23		**19**.53	**20**.47	**21**.47	**22**.47	**8**.47	**9**.47	**10**.47	**11**.47		**18**.47	**19**.47	**20**.47	**21**.47
- Ruhr-Universität Ⓤ ab			**8**.55	**9**.25		**19**.55												
- Kleinherbeder Str.			59	29		59												
- Elchbogen			**9**.00	30	alle	**20**.00												
- Im Ümminger Feld			01	31	30	01												
- Unterstr.			02	32	Min.	02												
- Rüsselsheimer Weg			03	33		03												
- Mansfelder Str.			04	34		04												
- BO-Langendreer West Ⓢ an			**9**.06	**9**.36		**20**.06												
- BO-Langendreer West Ⓢ ab			**9**.06	**9**.36		**20**.06												
- BO-Langendr. W.Ⓢ/A. d. Holln			06	36		06												
- Von-Waldthausen-Str.			07	37		07												
- Auf den Scheffeln			08	38		08												
- Heinrich-Gustav-Str.			09	39		09												
- Werner Str.			12	42		12												
- Werne Mitte			13	43		13												
- Heroldstr.			14	44		14												
- Zum Berkenstück			15	45		15												
Dortmund Provinzialstraße			17	47		17												
Bochum Beverstr.			18	48		18												
Dortmund Lütgendortmund Ⓢ			**9**.21	**9**.51		**20**.21												

DO-Lütgendortmund Ⓢ - BO-Werne - Langendreer West Ⓢ - Querenburg - Stiepel

370 montags bis freitags

Haltestellen		Abfahrtszeiten																		
Dortmund Lütgendortmund Ⓢ			5.26	5.56	6.26	6.56	7.26	7.56	8.26	8.56	9.26		11.56	12.26		16.56	17.26	17.56	18.26
Bochum Beverstr.			27	57	27	57	27	57	27	57	27		57	27		57	27	57	27
Dortmund Provinzialstraße			29	59	29	59	29	59	29	59	29		59	29		59	29	59	29
Bochum Zum Berkenstück			30	6.00	30	7.00	30	8.00	30	9.00	30		12.00	30		17.00	30	18.00	30
- Heroldstr.			31	01	32	02	32	02	32	02	32		02	32		02	32	02	32
- Werne Mitte			32	02	33	03	33	03	33	03	33		03	33		03	33	03	33
- Werner Str.			34	04	35	05	35	05	35	05	35		05	35		05	35	05	35
- Heinrich-Gustav-Str.			35	05	37	07	37	07	37	06	36		06	37		07	37	06	36
- Auf den Scheffeln	an		5.36	6.06	6.38	7.08	7.38	8.08	8.38	9.07	9.37		12.07	12.38		17.08	17.38	18.07	18.37
- Auf den Scheffeln	ab		5.36	6.06	6.39	7.09	7.39	8.09	8.39	9.07	9.37		12.07	12.39		17.09	17.39	18.07	18.37
- Von-Waldthausen-Str.			37	07	40	10	40	10	40	08	38		08	40		10	40	08	38
- BO-Langendr. W.Ⓢ/A. d. Holln			38	08	41	11	41	11	41	09	39		09	41		11	41	09	39
- BO-Langendreer West Ⓢ			38	08	41	11	41	11	41	09	39		09	41		11	41	09	39
- Mansfelder Str.			40	10	43	13	43	13	43	11	41		11	43		13	43	11	41
- Rüsselsheimer Weg			41	11	44	14	44	14	44	12	42	alle	12	44	alle	14	44	12	42
- Unterstr.	an		5.42	6.12	6.45	7.15	7.45	8.15	8.45	9.13	9.43	30	12.13	12.45	30	17.15	17.45	18.13	18.43
- Unterstr.	ab		5.43	6.13	6.45	7.15	7.45	8.15	8.45	9.14	9.44	Min.	12.14	12.45	Min.	17.15	17.45	18.14	18.44
- Im Ümminger Feld			44	14	46	16	46	16	46	16	46		16	46		16	46	16	46
- Kleinherbeder Str.			46	16	48	18	48	18	48	18	48		18	48		18	48	18	48
- Ruhr-Universität Ⓤ	an		5.50	6.20	6.52	7.22	7.52	8.22	8.52	9.22	9.52		12.22	12.52		17.22	17.52	18.22	18.52
- Ruhr-Universität Ⓤ	ab	5.22	5.52	6.22	6.54	7.24	7.54	8.24	8.54	9.24	9.54		12.24	12.54		17.24	17.54	18.24	18.54
- Hallenbad Querenburg		23	53	23	56	26	56	26	56	25	55		25	56		26	56	25	55
- Gesundheitscampus		25	55	25	58	28	58	28	58	27	57		27	58		28	58	27	57
- Stiepeler Str.		25	55	25	58	28	58	28	58	27	57		27	58		28	58	27	57
- Im Lottental		26	56	26	59	29	59	29	59	28	58		28	59		29	59	28	58
- Surkenstr.		27	57	27	59	29	59	29	59	28	58		28	59		29	59	28	58
- Voßkuhlstr.		28	58	28	7.00	30	8.00	30	9.00	29	59		29	13.00		30	18.00	28	59
- Leithmannswiese		29	59	29	01	31	01	31	01	30	10.00		30	01		31	01	30	19.00
- Haarholzer Str.		31	6.01	31	03	33	03	33	03	32	02		32	03		33	03	32	02
- Am Brunen		33	03	33	04	34	04	34	04	33	03		33	04		34	04	33	03
- Vorm Felde		34	04	34	05	35	05	35	05	34	04		34	05		35	05	34	04
- Stiepeler Dorfkirche		5.35	6.05	6.35	7.07	7.37	8.07	8.37	9.07	9.36	10.06		12.36	13.07		17.37	18.07	18.36	19.06

370

DO-Lütgendortmund Ⓢ - BO-Werne - Langendreer West Ⓢ - Querenburg - Stiepel

370

370 montags bis freitags samstags

Haltestellen		Abfahrtszeiten																			
Dortmund Lütgendortmund Ⓢ		18.56	19.26	19.56								8.56	9.26	9.56	10.26	10.56	11.26		16.56	17.26	
Bochum Beverstr.		57	27	57								57	27	57	27	57	27		57	27	
Dortmund Provinzialstraße		59	29	59								59	29	59	29	59	29		59	29	
Bochum Zum Berkenstück		19.00	30	20.00								9.00	30	10.00	30	11.00	30		17.00	30	
- Heroldstr.		02	32	02								01	31	01	31	02	32		02	31	
- Werne Mitte		03	33	03								02	32	02	32	03	33		03	32	
- Werner Str.		05	35	05							8.33	03	33	04	34	05	35		05	34	
- Heinrich-Gustav-Str.		06	36	06							34	04	34	05	35	07	37		07	35	
- Auf den Scheffeln	an	19.07	19.37	20.07							8.35	9.05	9.35	10.06	10.36	11.08	11.38		17.08	17.36	
- Auf den Scheffeln	ab	19.07	19.37	20.07							8.35	9.05	9.35	10.06	10.36	11.09	11.39		17.09	17.36	
- Von-Waldthausen-Str.		08	38	08							36	06	36	07	37	10	40		10	37	
- BO-Langendr. W.Ⓢ/A. d. Holln		09	39	09							37	07	37	08	38	11	41		11	38	
- BO-Langendreer West Ⓢ		09	39	09							37	07	37	08	38	11	41		11	38	
- Mansfelder Str.		11	41	11							38	08	38	10	40	13	43		13	40	
- Rüsselsheimer Weg		12	42	12							39	09	39	11	41	14	44	alle	14	41	
- Unterstr.	an	19.13	19.43	20.13							8.40	9.10	9.40	10.12	10.42	11.15	11.45	30	17.15	17.42	
- Unterstr.	ab	19.14	19.44	20.14							8.40	9.10	9.40	10.13	10.43	11.15	11.45	Min.	17.15	17.43	
- Im Ümminger Feld		16	46	16							41	11	41	14	44	16	46		16	44	
- Kleinherbeder Str.		18	48	18							42	12	42	16	46	18	48		18	46	
- Ruhr-Universität Ⓤ	an	19.22	19.52	20.22							8.46	9.16	9.46	10.20	10.50	11.22	11.52		17.22	17.50	
- Ruhr-Universität Ⓤ	ab	19.24	19.54	20.24	21.17	22.17	6.17	7.17	8.17	8.47	9.17	9.47	10.22	10.52	11.24	11.54			17.24	17.52	
- Hallenbad Querenburg		25	55	25	18	18	18	18	18	48	18	48	23	53	26	56			26	53	
- Gesundheitscampus		27	57	27	20	20	20	20	20	50	20	50	25	55	28	58			28	55	
- Stiepeler Str.		27	57	27	20	20	20	20	20	50	20	50	25	55	28	58			28	55	
- Im Lottental		28	58	28	21	21	21	21	21	51	21	51	26	56	29	59			29	56	
- Surkenstr.		28	58	28	21	21	21	21	21	51	21	51	27	57	29	59			29	57	
- Voßkuhlstr.		29	59	29	22	22	22	22	22	52	22	52	28	58	30	12.00			30	58	
- Leithmannswiese		30	20.00	30	23	23	23	23	23	53	23	53	29	59	31	01			31	59	
- Haarholzer Str.		32	02	32	25	25	25	25	25	55	25	55	31	11.01	33	03			33	18.01	
- Am Brunen		33	03	33	26	26	26	26	26	56	26	56	33	03	34	04			34	03	
- Vorm Felde		34	04	34	27	27	27	27	27	57	27	57	34	04	35	05			35	04	
- Stiepeler Dorfkirche		19.36	20.06	20.36	21.29	22.29	6.29	7.29	8.29	8.59	9.29	9.59	10.35	11.05	11.37	12.07			17.37	18.05	

DO-Lütgendortmund Ⓢ - BO-Werne - Langendreer West Ⓢ - Querenburg - Stiepel

370

samstags

Haltestellen		Abfahrtszeiten						
Dortmund Lütgendortmund Ⓢ		**17**.56	**18**.26	**18**.56	**19**.26	**19**.56		
Bochum Beverstr.		57	27	57	27	57		
Dortmund Provinzialstraße		59	29	59	29	59		
Bochum Zum Berkenstück		**18**.00	30	**19**.00	30	**20**.00		
- Heroldstr.		01	31	01	31	01		
- Werne Mitte		02	32	02	32	02		
- Werner Str.		04	34	04	34	04		
- Heinrich-Gustav-Str.		05	35	05	35	05		
- Auf den Scheffeln	an	**18**.06	**18**.36	**19**.06	**19**.36	**20**.06		
- Auf den Scheffeln	ab	**18**.06	**18**.36	**19**.06	**19**.36	**20**.06		
- Von-Waldthausen-Str.		07	37	07	37	07		
- BO-Langendr. W.Ⓢ/A. d. Holln		08	38	08	38	08		
- BO-Langendreer West Ⓢ		08	38	08	38	08		
- Mansfelder Str.		10	40	10	40	10		
- Rüsselsheimer Weg		11	41	11	41	11		
- Unterstr.	an	**18**.12	**18**.42	**19**.12	**19**.42	**20**.12		
- Unterstr.	ab	**18**.13	**18**.43	**19**.13	**19**.43	**20**.13		
- Im Ümminger Feld		14	44	14	44	14		
- Kleinherbeder Str.		16	46	16	46	16		
- Ruhr-Universität U	an	**18**.20	**18**.50	**19**.20	**19**.50	**20**.20		
- Ruhr-Universität U	ab	**18**.22	**18**.52	**19**.22	**19**.52	**20**.22	**21**.17	**22**.17
- Hallenbad Querenburg		23	53	23	53	23	18	18
- Gesundheitscampus		25	55	25	55	25	20	20
- Stiepeler Str.		25	55	25	55	25	20	20
- Im Lottental		26	56	26	56	26	21	21
- Surkenstr.		27	57	27	57	27	21	21
- Voßkuhlstr.		28	58	28	58	28	22	22
- Leithmannswiese		29	59	29	59	29	23	23
- Haarholzer Str.		31	**19**.01	31	**20**.01	31	25	25
- Am Brunen		33	03	33	03	33	26	26
- Vorm Felde		34	04	34	04	34	27	27
- Stiepeler Dorfkirche		**18**.35	**19**.05	**19**.35	**20**.05	**20**.35	**21**.29	**22**.29

sonn- und feiertags

Haltestellen		Abfahrtszeiten									
Dortmund Lütgendortmund Ⓢ								**18**.17	**19**.17	**20**.17	**21**.17	**22**.17
Bochum Beverstr.												
Dortmund Provinzialstraße												
Bochum Zum Berkenstück												
- Heroldstr.												
- Werne Mitte												
- Werner Str.												
- Heinrich-Gustav-Str.												
- Auf den Scheffeln	an											
- Auf den Scheffeln	ab											
- Von-Waldthausen-Str.												
- BO-Langendr. W.Ⓢ/A. d. Holln												
- BO-Langendreer West Ⓢ												
- Mansfelder Str.												
- Rüsselsheimer Weg												
- Unterstr.	an											
- Unterstr.	ab											
- Im Ümminger Feld												
- Kleinherbeder Str.												
- Ruhr-Universität U	an											
- Ruhr-Universität U	ab	**8**.17	**9**.17	**10**.17	**11**.17	**12**.17		**18**.17	**19**.17	**20**.17	**21**.17	**22**.17
- Hallenbad Querenburg		18	18	18	18	18		18	18	18	18	18
- Gesundheitscampus		20	20	20	20	20		20	20	20	20	20
- Stiepeler Str.		20	20	20	20	20		20	20	20	20	20
- Im Lottental		21	21	21	21	21	alle	21	21	21	21	21
- Surkenstr.		21	21	21	21	21	60	21	21	21	21	21
- Voßkuhlstr.		22	22	22	22	22	Min.	22	22	22	22	22
- Leithmannswiese		23	23	23	23	23		23	23	23	23	23
- Haarholzer Str.		25	25	25	25	25		25	25	25	25	25
- Am Brunen		26	26	26	26	26		26	26	26	26	26
- Vorm Felde		27	27	27	27	27		27	27	27	27	27
- Stiepeler Dorfkirche		**8**.29	**9**.29	**10**.29	**11**.29	**12**.29		**18**.29	**19**.29	**20**.29	**21**.29	**22**.29

371

Witten Hbf. Ⓢ – Dortmund–Oespel Ⓢ

Haltestellen:

470

Witten Hbf.Ⓢ
Saalbau
Husemannstr.
Witten Rathaus
Marienhospital
Johannisstr.
Diakonissenstr.
Ziegelstr.
Bebbelsdorf
Universität Witten / Herdecke
Frankensteiner Str.
Liegnitzer Str.

s. Fortsetzung

Anschlüsse:

Fortsetzung:

470
472
372

Walfischstr.
Witten–Stockum Bf.
Himmelohstr.
Gerdesstr
Witten Mittelstr.
Stockumer Bruch
Stockumer Bruch, Wendeschleife
Stockumer Heide
Ewald–Görshop–Str.
Am Oespeler Dorney
Heinrich–Munsbeck–Str.
DO–Oespel Ⓢ

371

montags–freitags

Haltestellen		Abfahrtszeiten																		
Witten Hbf.Ⓢ	ab	**4.48**	**5.18**	**5.48**	**6.18**	**6.33**	**6.48**	**7.03**	**7.18**	**7.33**	**7.48**		**9.33**	**9.48**	**10.18**	**10.48**	**11.18**	**11.48**	**12.18**	**12.33**
Saalbau		49	19	49	19	34	49	04	19	34	49		34	49	19	49	19	49	19	34
Husemannstr.		50	20	50	20	35	50	05	20	35	50		35	50	20	50	20	50	20	35
Witten Rathaus		**53**	**23**	**53**	**23**	**38**	**53**	**08**	**23**	**38**	**53**		**38**	**53**	**23**	**53**	**23**	**53**	**23**	**38**
Marienhospital		55	25	55	25	40	55	10	25	40	55		40	55	25	55	25	55	25	40
Johannisstr.		57	27	57	27	42	57	12	27	42	57		42	57	27	57	27	57	27	42
Diakonissenstr.		58	28	58	28	43	58	13	28	43	58		43	58	28	58	28	58	28	43
Ziegelstr.		59	29	59	29	44	59	14	29	44	59	alle	44	59	29	59	29	59	29	44
Bebbelsdorf		**5.**00	30	**6.**00	30	45	**7.**00	15	30	45	**8.**00	15	45	**10.**00	30	**11.**00	30	**12.**00	30	45
Universität Witten / Herdecke		**02**	**32**	**02**	**32**	**47**	**02**	**17**	**32**	**47**	**02**	Min.	**47**	**02**	**32**	**02**	**32**	**02**	**32**	**47**
Frankensteiner Str.		03	33	03	33	48	03	18	33	48	03		48	03	33	03	33	03	33	48
Liegnitzer Str.		05	35	05	35	50	05	20	35	50	05		50	05	35	05	35	05	35	50
Walfischstr.		06	36	06	36	51	06	21	36	51	06		51	06	36	06	36	06	36	51
Witten–Stockum Bf.		08	38	08	38	53	08	23	38	53	08		53	08	38	08	38	08	38	53
Himmelohstr.		10	40	10	40	55	10	25	40	55	10		55	10	40	10	40	10	40	55
Gerdesstr		12	42	12	42	57	12	27	42	57	12		57	12	42	12	42	12	42	57
Witten Mittelstr.		13	43	13	43	58	13	28	43	58	13		58	13	43	13	43	13	43	58
Stockumer Bruch		14	44	14	44	59	14	29	44	59	14		59	14	44	14	44	14	44	59
Stockumer Bruch, Wendeschleife		|	|	|	|	**7.**00	|	**7.**30	|	**8.**00	|		**10.**00	|	|	|	|	|	|	**13.**00
Stockumer Heide		15	45	15	45		15		45		15	alle		15	45	15	45	15	45	
Ewald–Görshop–Str.		16	46	16	46		16		46		16	30		16	46	16	46	16	46	
Am Oespeler Dorney		17	47	17	47		17		47		17	Min.		17	47	17	47	17	47	
Heinrich–Munsbeck–Str.		18	48	18	48		18		48		18			18	48	18	48	18	48	
DO–Oespel Ⓢ	an	**5.19**	**5.49**	**6.19**	**6.49**		**7.19**		**7.49**		**8.19**			**10.19**	**10.49**	**11.19**	**11.49**	**12.19**	**12.49**	

24.12 / 25.12 / 26.12 / 31.12 und 1.1. Verkehr nach Sonderfahrplan

371

VER

Witten Hbf. Ⓢ – Dortmund–Oespel Ⓢ

371

371

montags–freitags

Haltestellen		Abfahrtszeiten													
Witten Hbf.Ⓢ	ab	**12.48**	**13.03**	**13.18**	**13.33**	**13.48**		**18.33**	**18.48**	**19.18**	**19.48**	**20.20**	**21.20**	**22.20**	**23.20**
Saalbau		49	04	19	34	49		34	49	19	49	21	21	21	21
Husemannstr.		50	05	20	35	50		35	50	20	50	23	23	23	23
Witten Rathaus		**53**	**08**	**23**	**38**	**53**		**38**	**53**	**23**	**53**	**25**	**25**	**25**	**25**
Marienhospital		55	10	25	40	55		40	55	25	55	27	27	27	27
Johannisstr.		57	12	27	42	57		42	57	27	57	29	29	29	29
Diakonissenstr.		58	13	28	43	58		43	58	28	58	30	30	30	30
Ziegelstr.		59	14	29	44	59	alle	44	59	29	59	30	30	30	30
Bebbelsdorf		**13.**00	15	30	45	**14.**00	15	45	**19.**00	30	**20.**00	31	31	31	31
Universität Witten / Herdecke		**02**	**17**	**32**	**47**	**02**	Min.	**47**	**02**	**32**	**02**	**33**	**33**	**33**	**33**
Frankensteiner Str.		03	18	33	48	03		48	03	33	03	34	34	34	34
Liegnitzer Str.		05	20	35	50	05		50	05	35	05	36	36	36	36
Walfischstr.		06	21	36	51	06		51	06	36	06	37	37	37	37
Witten–Stockum Bf.		08	23	38	53	08		53	08	38	08	39	39	39	39
Himmelohstr.		10	25	40	55	10		55	10	40	10	41	41	41	41
Gerdesstr		12	27	42	57	12		57	12	42	12	43	43	43	43
Witten Mittelstr.		13	28	43	58	13		58	13	43	13	43	43	43	43
Stockumer Bruch		14	29	44	59	14		59	14	44	14	44	44	44	44
Stockumer Bruch, Wendeschleife		|	**13.**30	|	**14.**00	|		**19.**00	|	|	|	|	|	|	|
Stockumer Heide		15		45		15	alle		15	45	15	45	45	45	45
Ewald–Görshop–Str.		16		46		16	30		16	46	16	46	46	46	46
Am Oespeler Dorney		17		47		17	Min.		17	47	17	47	47	47	47
Heinrich–Munsbeck–Str.		18		48		18			18	48	18	48	48	48	48
DO–Oespel Ⓢ	an	**13.19**		**13.49**		**14.19**			**19.19**	**19.49**	**20.19**	**20.49**	**21.49**	**22.49**	**23.49**

24.12 / 25.12 / 26.12 / 31.12 und 1.1. Verkehr nach Sonderfahrplan

samstags

Haltestellen		Abfahrtszeiten																
Witten Hbf.Ⓢ	ab	**5.18**	**6.18**	**7.18**	**7.48**	**8.18**	**8.48**	**9.18**	**9.48**	**10.18**		**17.48**	**18.20**	**19.20**	**20.20**	**21.20**	**22.20**	**23.20**
Saalbau		19	19	19	49	19	49	19	49	19		49	21	21	21	21	21	21
Husemannstr.		20	20	20	50	20	50	20	50	20		50	23	23	23	23	23	23
Witten Rathaus		**23**	**23**	**23**	**53**	**23**	**53**	**23**	**53**	**23**		**53**	**25**	**25**	**25**	**25**	**25**	**25**
Marienhospital		25	25	25	55	25	55	25	55	25		55	27	27	27	27	27	27
Johannisstr.		27	27	27	57	27	57	27	57	27		57	29	29	29	29	29	29
Diakonissenstr.		28	28	28	58	28	58	28	58	28		58	30	30	30	30	30	30
Ziegelstr.		29	29	29	59	29	59	29	59	29		59	30	30	30	30	30	30
Bebbelsdorf		30	30	30	**8.**00	30	**9.**00	30	**10.**00	30		**18.**00	31	31	31	31	31	31
Universität Witten / Herdecke		**32**	**32**	**32**	**02**	**32**	**02**	**32**	**02**	**32**		**02**	**33**	**33**	**33**	**33**	**33**	**33**
Frankensteiner Str.		33	33	33	03	33	03	33	03	33	alle	03	34	34	34	34	34	34
Liegnitzer Str.		35	35	35	05	35	05	35	05	35	30	05	36	36	36	36	36	36
Walfischstr.		36	36	36	06	36	06	36	06	36	Min.	06	37	37	37	37	37	37
Witten−Stockum Bf.		38	38	38	08	38	08	38	08	38		08	39	39	39	39	39	39
Himmelohstr.		40	40	40	10	40	10	40	10	40		10	41	41	41	41	41	41
Gerdesstr		42	42	42	12	42	12	42	12	42		12	43	43	43	43	43	43
Witten Mittelstr.		43	43	43	13	43	13	43	13	43		13	43	43	43	43	43	43
Stockumer Bruch		44	44	44	14	44	14	44	14	44		14	44	44	44	44	44	44
Stockumer Bruch, Wendeschleife		|	|	|	|	|	|	|	|	|		|	|	|	|	|	|
Stockumer Heide		45	45	45	15	45	15	45	15	45		15	45	45	45	45	45	45
Ewald−Görshop−Str.		46	46	46	16	46	16	46	16	46		16	46	46	46	46	46	46
Am Oespeler Dorney		47	47	47	17	47	17	47	17	47		17	47	47	47	47	47	47
Heinrich−Munsbeck−Str.		48	48	48	18	48	18	48	18	48		18	48	48	48	48	48	48
DO−Oespel Ⓢ	an	**5.49**	**6.49**	**7.49**	**8.19**	**8.49**	**9.19**	**9.49**	**10.19**	**10.49**		**18.19**	**18.49**	**19.49**	**20.49**	**21.49**	**22.49**	**23.49**

24.12 / 25.12 / 26.12 / 31.12 und 1.1. Verkehr nach Sonderfahrplan

371

sonn−und feiertags

Haltestellen		Abfahrtszeiten															
Witten Hbf.Ⓢ	ab	**7.20**	**8.20**	**9.20**	**10.20**	**11.20**	**12.20**	**13.20**	**14.20**	**15.20**	**16.20**	**17.20**	**18.20**	**19.20**	**20.20**	**21.20**	**22.20**
Saalbau		21	21	21	21	21	21	21	21	21	21	21	21	21	21	21	21
Husemannstr.		22	22	22	22	22	22	22	22	22	22	22	22	22	22	22	22
Witten Rathaus		**25**	**25**	**25**	**25**	**25**	**25**	**25**	**25**	**25**	**25**	**25**	**25**	**25**	**25**	**25**	**25**
Marienhospital		27	27	27	27	27	27	27	27	27	27	27	27	27	27	27	27
Johannisstr.		29	29	29	29	29	29	29	29	29	29	29	29	29	29	29	29
Diakonissenstr.		30	30	30	30	30	30	30	30	30	30	30	30	30	30	30	30
Ziegelstr.		30	30	30	30	30	30	30	30	30	30	30	30	30	30	30	30
Bebbelsdorf		31	31	31	31	31	31	31	31	31	31	31	31	31	31	31	31
Universität Witten / Herdecke		**33**	**33**	**33**	**33**	**33**	**33**	**33**	**33**	**33**	**33**	**33**	**33**	**33**	**33**	**33**	**33**
Frankensteiner Str.		34	34	34	34	34	34	34	34	34	34	34	34	34	34	34	34
Liegnitzer Str.		36	36	36	36	36	36	36	36	36	36	36	36	36	36	36	36
Walfischstr.		37	37	37	37	37	37	37	37	37	37	37	37	37	37	37	37
Witten−Stockum Bf.		39	39	39	39	39	39	39	39	39	39	39	39	39	39	39	39
Himmelohstr.		41	41	41	41	41	41	41	41	41	41	41	41	41	41	41	41
Gerdesstr		43	43	43	43	43	43	43	43	43	43	43	43	43	43	43	43
Witten Mittelstr.		43	43	43	43	43	43	43	43	43	43	43	43	43	43	43	43
Stockumer Bruch		44	44	44	44	44	44	44	44	44	44	44	44	44	44	44	44
Stockumer Bruch, Wendeschleife		|	|	|	|	|	|	|	|	|	|	|	|	|	|	|	|
Stockumer Heide		45	45	45	45	45	45	45	45	45	45	45	45	45	45	45	45
Ewald−Görshop−Str.		46	46	46	46	46	46	46	46	46	46	46	46	46	46	46	46
Am Oespeler Dorney		47	47	47	47	47	47	47	47	47	47	47	47	47	47	47	47
Heinrich−Munsbeck−Str.		48	48	48	48	48	48	48	48	48	48	48	48	48	48	48	48
DO−Oespel Ⓢ	an	**7.49**	**8.49**	**9.49**	**10.49**	**11.49**	**12.49**	**13.49**	**14.49**	**15.49**	**16.49**	**17.49**	**18.49**	**19.49**	**20.49**	**21.49**	**22.49**

24.12 / 25.12 / 26.12 / 31.12 und 1.1. Verkehr nach Sonderfahrplan

montags–freitags

Haltestellen		Abfahrtszeiten																		
								S	F											
DO–Oespel Ⓢ	ab	**5.11**	**5.41**	**6.11**		**6.41**		**7.01**	**7.11**		**7.41**			**9.11**	**9.41**	**10.11**		**12.41**		**13.11**
Heinrich–Munsbeck–Str.		12	42	12		42		02	12		42	alle		12	42	12		42		12
Am Oespeler Dorney		13	43	13		43		03	13		43	30		13	43	13		43		13
Ewald–Görshop–Str.		14	44	14		44		04	14		44	Min.		14	44	14		44		14
Stockumer Heide		15	45	15		45		05	15		45			15	45	15		45		15
Stockumer Bruch, Wendeschleife		|	|	|	**6.**31	|	**7.**01	|	|	**7.**31	|	———	**9.**01	|	|	|		|	**13.**01	|
Stockumer Bruch		17	47	17	32	47	02	07	17	32	47		02	17	47	17		47	02	17
Witten Mittelstr.		18	48	18	33	48	03	08	18	33	48		03	18	48	18		48	03	18
Gerdesstr		19	49	19	34	49	04	09	19	34	49		04	19	49	19		49	04	19
Himmelohstr.		21	51	21	36	51	06	11	21	36	51		06	21	51	21		51	06	21
Witten–Stockum Bf.		22	52	22	37	52	07	12	22	37	52		07	22	52	22	alle	52	07	22
Walfischstr.		24	54	24	39	54	09	14	24	39	54		09	24	54	24	30	54	09	24
Liegnitzer Str.		25	55	25	40	55	10	15	25	40	55		10	25	55	25	Min.	55	10	25
Frankensteiner Str.		26	56	26	41	56	11	16	26	41	56	alle	11	26	56	26		56	11	26
Universität Witten / Herdecke		**28**	**58**	**28**	**43**	**58**	**13**	**18**	**28**	**43**	**58**	15	**13**	**28**	**58**	**28**		**58**	**13**	**28**
Bebbelsdorf		30	**6.**00	30	45	**7.**00	15	20	30	45	**8.**00	Min.	15	30	**10.**00	30		**13.**00	15	30
Ziegelstr.		31	01	31	46	01	16	21	31	46	01		16	31	01	31		01	16	31
Diakonissenstr.		32	02	32	47	02	17	22	32	47	02		17	32	02	32		02	17	32
Johannisstr.		34	04	34	49	04	19	24	34	49	04		19	34	04	34		04	19	34
Marienhospital		36	06	36	51	06	21	26	36	51	06		21	36	06	36		06	21	36
Witten Rathaus		**39**	**09**	**39**	**54**	**09**	**24**	**29**	**39**	**54**	**09**		**24**	**39**	**09**	**39**		**09**	**24**	**39**
Husemannstr.		40	10	40	55	10	25	30	40	55	10		25	40	10	40		10	25	40
Saalbau		41	11	41	56	11	26	31	41	56	11		26	41	11	41		11	26	41
Witten Hbf.Ⓢ	an	**5.43**	**6.13**	**6.43**	**6.58**	**7.13**	**7.28**	**7.33**	**7.43**	**7.58**	**8.13**		**9.28**	**9.43**	**10.13**	**10.43**		**13.13**	**13.28**	**13.43**

S = nur an Schultagen (mo – fr)
F = nur an Ferientagen
24.12 / 25.12 / 26.12 / 31.12 und 1.1. Verkehr nach Sonderfahrplan

371

VER

Dortmund–Oespel Ⓢ – Witten Hbf. Ⓢ

371

montags–freitags

Haltestellen		Abfahrtszeiten														
DO–Oespel Ⓢ	ab		**13.41**		**14.11**			**18.11**	**18.41**	**19.11**	**19.41**	**20.11**	**21.11**	**22.11**	**23.11**	**0.11**
Heinrich–Munsbeck–Str.			42		12	alle		12	42	12	42	12	12	12	12	12
Am Oespeler Dorney			43		13	30		13	43	13	43	13	13	13	13	13
Ewald–Görshop–Str.			44		14	Min.		14	44	14	44	14	14	14	14	14
Stockumer Heide			45		15			15	45	15	45	15	15	15	15	15
Stockumer Bruch, Wendeschleife		**13.**31	|	**14.**01	|		**18.**01	|	|	|	|	|	|	|	|
Stockumer Bruch		32	47	02	17		02	17	47	17	47	17	17	17	17	17
Witten Mittelstr.		33	48	03	18		03	18	48	18	48	18	18	18	18	18
Gerdesstr		34	49	04	19		04	19	49	19	49	19	19	19	19	19
Himmelohstr.		36	51	06	21		06	21	51	21	51	21	21	21	21	21
Witten–Stockum Bf.		37	52	07	22		07	22	52	22	52	22	22	22	22	22
Walfischstr.		39	54	09	24		09	24	54	24	54	24	24	24	24	24
Liegnitzer Str.		40	55	10	25		10	25	55	25	55	25	25	25	25	25
Frankensteiner Str.		41	56	11	26	alle	11	26	56	26	56	26	26	26	26	26
Universität Witten / Herdecke		**43**	**58**	**13**	**28**	15	**13**	**28**	**58**	**28**	**58**	**28**	**28**	**28**	**28**	**28**
Bebbelsdorf		45	**14.**00	15	30	Min.	15	30	**19.**00	30	**20.**00	29	29	29	29	29
Ziegelstr.		46	01	16	31		16	31	01	31	01	30	30	30	30	30
Diakonissenstr.		47	02	17	32		17	32	02	32	02	31	31	31	31	31
Johannisstr.		49	04	19	34		19	34	04	34	04	33	33	33	33	33
Marienhospital		51	06	21	36		21	36	06	36	06	35	35	35	35	35
Witten Rathaus		**54**	**09**	**24**	**39**		**24**	**39**	**09**	**39**	**09**	**38**	**38**	**38**	**38**	**38**
Husemannstr.		55	10	25	40		25	40	10	40	10	39	39	39	39	39
Saalbau		56	11	26	41		26	41	11	41	11	40	40	40	40	40
Witten Hbf.Ⓢ	an	**13.58**	**14.13**	**14.28**	**14.43**		**18.28**	**18.43**	**19.13**	**19.43**	**20.13**	**20.42**	**21.42**	**22.42**	**23.42**	**0.42**

24.12 / 25.12 / 26.12 / 31.12 und 1.1. Verkehr nach Sonderfahrplan

Dortmund-Oespel Ⓢ – Witten Hbf. Ⓢ

371

samstags

Haltestellen		Abfahrtszeiten																
DO-Oespel Ⓢ	ab	**5.11**	**6.11**	**7.11**	**7.41**	**8.11**	**8.41**	**9.11**	**9.41**		**17.41**	**18.11**	**19.11**	**20.11**	**21.11**	**22.11**	**23.11**	**0.11**
Heinrich-Munsbeck-Str.		12	12	12	42	12	42	12	42		42	12	12	12	12	12	12	12
Am Oespeler Dorney		13	13	13	43	13	43	13	43		43	13	13	13	13	13	13	13
Ewald-Görshop-Str.		14	14	14	44	14	44	14	44		44	14	14	14	14	14	14	14
Stockumer Heide		15	15	15	45	15	45	15	45		45	15	15	15	15	15	15	15
Stockumer Bruch, Wendeschleife		|	|	|	|	|	|	|	|		|	|	|	|	|	|	|	|
Stockumer Bruch		17	17	17	47	17	47	17	47		47	17	17	17	17	17	17	17
Witten Mittelstr.		18	18	18	48	18	48	18	48		48	18	18	18	18	18	18	18
Gerdesstr		19	19	19	49	19	49	19	49		49	19	19	19	19	19	19	19
Himmelohstr.		21	21	21	51	21	51	21	51		51	21	21	21	21	21	21	21
Witten-Stockum Bf.		22	22	22	52	22	52	22	52	alle	52	22	22	22	22	22	22	22
Walfischstr.		24	24	24	54	24	54	24	54	30	54	24	24	24	24	24	24	24
Liegnitzer Str.		25	25	25	55	25	55	25	55	Min.	55	25	25	25	25	25	25	25
Frankensteiner Str.		26	26	26	56	26	56	26	56		56	26	26	26	26	26	26	26
Universität Witten / Herdecke		**28**	**28**	**28**	**58**	**28**	**58**	**28**	**58**		**58**	**28**	**28**	**28**	**28**	**28**	**28**	**28**
Bebbelsdorf		30	30	30	**8.**00	30	**9.**00	30	**10.**00		**18.**00	29	29	29	29	29	29	29
Ziegelstr.		31	31	31	01	31	01	31	01		01	30	30	30	30	30	30	30
Diakonissenstr.		32	32	32	02	32	02	32	02		02	31	31	31	31	31	31	31
Johannisstr.		34	34	34	04	34	04	34	04		04	33	33	33	33	33	33	33
Marienhospital		36	36	36	06	36	06	36	06		06	35	35	35	35	35	35	35
Witten Rathaus		**39**	**39**	**39**	**09**	**39**	**09**	**39**	**09**		**09**	**38**	**38**	**38**	**38**	**38**	**38**	**38**
Husemannstr.		40	40	40	10	40	10	40	10		10	39	39	39	39	39	39	39
Saalbau		41	41	41	11	41	11	41	11		11	40	40	40	40	40	40	40
Witten Hbf.Ⓢ	an	**5.43**	**6.43**	**7.43**	**8.13**	**8.43**	**9.13**	**9.43**	**10.13**		**18.13**	**18.42**	**19.42**	**20.42**	**21.42**	**22.42**	**23.42**	**0.42**

24.12 / 25.12 / 26.12 / 31.12 und 1.1. Verkehr nach Sonderfahrplan

Dortmund-Oespel Ⓢ – Witten Hbf. Ⓢ

371 sonn-und feiertags

Haltestellen		Abfahrtszeiten															
DO-Oespel Ⓢ	ab	**8.11**	**9.11**	**10.11**	**11.11**	**12.11**	**13.11**	**14.11**	**15.11**	**16.11**	**17.11**	**18.11**	**19.11**	**20.11**	**21.11**	**22.11**	**23.11**
Heinrich-Munsbeck-Str.		12	12	12	12	12	12	12	12	12	12	12	12	12	12	12	12
Am Oespeler Dorney		13	13	13	13	13	13	13	13	13	13	13	13	13	13	13	13
Ewald-Görshop-Str.		14	14	14	14	14	14	14	14	14	14	14	14	14	14	14	14
Stockumer Heide		15	15	15	15	15	15	15	15	15	15	15	15	15	15	15	15
Stockumer Bruch, Wendeschleife		|	|	|	|	|	|	|	|	|	|	|	|	|	|	|	|
Stockumer Bruch		17	17	17	17	17	17	17	17	17	17	17	17	17	17	17	17
Witten Mittelstr.		18	18	18	18	18	18	18	18	18	18	18	18	18	18	18	18
Gerdesstr		19	19	19	19	19	19	19	19	19	19	19	19	19	19	19	19
Himmelohstr.		21	21	21	21	21	21	21	21	21	21	21	21	21	21	21	21
Witten-Stockum Bf.		22	22	22	22	22	22	22	22	22	22	22	22	22	22	22	22
Walfischstr.		24	24	24	24	24	24	24	24	24	24	24	24	24	24	24	24
Liegnitzer Str.		25	25	25	25	25	25	25	25	25	25	25	25	25	25	25	25
Frankensteiner Str.		26	26	26	26	26	26	26	26	26	26	26	26	26	26	26	26
Universität Witten / Herdecke		**28**	**28**	**28**	**28**	**28**	**28**	**28**	**28**	**28**	**28**	**28**	**28**	**28**	**28**	**28**	**28**
Bebbelsdorf		29	29	29	29	29	29	29	29	29	29	29	29	29	29	29	29
Ziegelstr.		30	30	30	30	30	30	30	30	30	30	30	30	30	30	30	30
Diakonissenstr.		31	31	31	31	31	31	31	31	31	31	31	31	31	31	31	31
Johannisstr.		33	33	33	33	33	33	33	33	33	33	33	33	33	33	33	33
Marienhospital		35	35	35	35	35	35	35	35	35	35	35	35	35	35	35	35
Witten Rathaus		**38**	**38**	**38**	**38**	**38**	**38**	**38**	**38**	**38**	**38**	**38**	**38**	**38**	**38**	**38**	**38**
Husemannstr.		39	39	39	39	39	39	39	39	39	39	39	39	39	39	39	39
Saalbau		40	40	40	40	40	40	40	40	40	40	40	40	40	40	40	40
Witten Hbf.Ⓢ	an	**8.42**	**9.42**	**10.42**	**11.42**	**12.42**	**13.42**	**14.42**	**15.42**	**16.42**	**17.42**	**18.42**	**19.42**	**20.42**	**21.42**	**22.42**	**23.42**

24.12 / 25.12 / 26.12 / 31.12 und 1.1. Verkehr nach Sonderfahrplan

378

364
360
362
374
362

Bochum Ruhr-Universität U
- Kleinherbeder Str.
- Elchbogen
- Im Ümminger Feld
- Kaltehardt
- Urbanusstr.
- Kaltehardtstr.
- Eichhornweg
- Langendreer Amt
- Lessing-Schule
- Langendreer Markt
- Langendreer S BUS
- Opel Zentrallager
- Somborner Str.
- Kemberg
Dortmund In den Breen
- Provinzialstraße
Bochum Beverstr.
Dortmund Steglitzeck
- Lütgendortmunder Hellweg
- Theresenstraße

280
374

Dortmund Lütgendortmund
- Bleichstraße
- Kaubonstraße
- Plesken
- Gecks Heide
- Dellwiger Straße
- Bövinghauser Dorfstraße
- Bövinghausen Friedhof
- Oberdelle
- Bövinghauser Straße
Castrop-Rauxel Lotharstr.
- Johannesstr.
- Gerther Str.
- Strunk
- Marienstr.
- Ev.Friedhof
- Tiergartenstr.
- Katholisches Krankenhaus
- Beethovenstr.
- Castrop Markt
- Castrop Münsterplatz

BO-Querenburg - Langendreer S - DO-Lütgendortmund S - Bövinghausen - Castrop-Merklinde - Castrop Münsterplatz und zurück

378

BO-Querenburg - Langendreer Ⓢ - DO-Lütgendortmund Ⓢ - Bövinghausen - Castrop-Merklinde - Castrop Münsterplatz

BOGESTRA

378 montags - freitags (Schule)

Haltestellen		Abfahrtszeiten																		
Bochum Ruhr-Universität U			4.50	5.14	5.44	6.09		6.39	6.54	7.09	7.24	7.40		11.40	11.55	12.09		16.39	16.54
- Kleinherbeder Str.			53	17	47	13		43	58	13	28	43		43	58	13		43	58
- Im Ümminger Feld			55	19	49	15		45	7.00	15	30	45		45	12.00	15		45	17.00
- Urbanusstr.		4.20	57	21	51	17	6.32	47	02	17	32	47		47	02	17		47	02
- Kaltehardtstr.		21	58	22	52	18	33	48	03	18	33	48		48	03	18		48	03
- Langendreer Amt	an	4.24	5.00	5.25	5.55	6.21	6.36	6.51	7.06	7.21	7.36	7.51		11.51	12.06	12.21		16.51	17.06
- Langendreer Amt	ab	4.26	5.02	5.27	5.57	6.22	6.37	6.52	7.07	7.22	7.37	7.52		11.52	12.07	12.22		16.52	17.07
- Lessing-Schule		27	03	28	58	23	38	53	08	23	38	53		53	08	23		53	08
- Langendreer Markt		28	05	30	6.00	25	40	55	10	25	40	55	alle	55	10	25	alle	55	10
- BO-Langendreer Ⓢ	an	4.30	5.07	5.32	6.02	6.27	6.42	6.57	7.12	7.27	7.42	7.57	15	11.57	12.12	12.27	15	16.57	17.12
- BO-Langendreer Ⓢ	ab	4.34	5.09	5.36	6.06	6.28	6.43	6.58	7.13	7.28	7.43	7.58	Min.	11.58	12.13	12.28	Min.	16.58	17.13
- Opel Zentrallager		35	11	38	08	30	45	7.00	15	30	45	8.00		12.00	15	30		17.00	15
- Somborner Str.		35	12	39	09	31	46	01	16	31	46	01		01	16	31		01	16
- Kernberg		36	13	40	10	32	47	02	17	32	47	02		02	17	32		02	17
Dortmund Provinzialstraße		39	16	42	12	35	50	05	20	35	50	04		04	19	35		05	20
Bochum Beverstr.		40	17	43	13	36	51	06	21	36	51	05		05	20	36		06	21
Dortmund Steglitzeck		40	17	44	14	37	52	07	22	37	52	06		06	21	37		07	22
- Theresenstraße		42	20	47	17	39	54	09	24	39	54	09		09	24	39		09	24
- Lütgendortmund Ⓢ	an	4.43	5.21	5.48	6.18	6.40	6.55	7.10	7.25	7.40	7.55	8.10		12.10	12.25	12.40		17.10	17.25
- Lütgendortmund Ⓢ	ab	4.47	5.22	5.49	6.19	6.44		7.14		7.44		8.14		12.14		12.44		17.14	
- Bleichstraße		48	23	50	20	45		15		45		15		15		45		15	
- Kaubomstraße		49	23	51	21	46		16		46		16		16		46		16	
- Plesken		50	24	52	22	47		17		47		17		17		47		17	
- Gecks Heide		51	26	53	23	48		18		48		18		18		48		18	
- Dellwiger Straße		52	27	54	24	49		19		49		19		19		49		19	
- Bövinghausen Friedhof		53	28	56	26	51		21		51		21	alle	21		51	alle	21	
- Bövinghauser Straße		55	30	58	28	53		23		53		23	30	23		53	30	23	
Castrop-Rauxel Lotharstr.		56	31	59	29	54		24		54		24	Min.	24		54	Min.	24	
- Gerther Str.		58	33	6.01	31	56		26		56		26		26		56		26	
- Strunk		59	34	02	32	57		27		57		27		27		57		27	
- Marienstr.		5.00	35	03	33	58		28		58		28		28		58		28	
- Ev.Friedhof		01	36	03	33	59		29		59		28		28		59		29	
- Katholisches Krankenhaus		03	38	06	36	7.02		32		8.02		31		31		13.02		32	
- Castrop Markt		03	39	07	37	03		33		03		32		32		03		33	
- Castrop Münsterplatz		5.04	5.40	6.08	6.38	7.04		7.34		8.04		8.33		12.33		13.04		17.34	

378

378 montags - freitags (Schule)

Haltestellen			Abfahrtszeiten															
Bochum Ruhr-Universität U			17.10		18.40	18.55	19.10	19.25	19.40	20.06	20.36	21.06	21.38	22.08	22.38	23.08	23.38	0.08	0.38
- Kleinherbeder Str.			13		43	58	13	28	43	09	39	09	41	11	41	11	41	11	41
- Im Ümminger Feld			15		45	19.00	15	30	45	11	41	11	42	12	42	12	42	12	42
- Urbanusstr.			17		47	02	17	32	47	13	43	13	44	14	44	14	44	14	44
- Kaltehardtstr.			18		48	03	18	33	48	14	44	14	45	15	45	15	45	15	45
- Langendreer Amt	an		17.21		18.51	19.06	19.21	19.36	19.51	20.17	20.47	21.17	21.47	22.17	22.47	23.17	23.47	0.17	0.47
- Langendreer Amt	ab		17.22		18.52	19.07	19.22	19.37	19.52	20.18	20.48	21.18	21.48	22.18	22.48	23.18	23.48	0.18	0.48
- Lessing-Schule			23		53	08	23	38	53	19	49	19	49	19	49	19	49	19	49
- Langendreer Markt			25	alle	55	10	25	40	19.55	20	50	20	50	20	50	20	50	20	0.50
- BO-Langendreer S	an		17.27	15	18.57	19.12	19.27	19.42		20.22	20.52	21.22	21.51	22.21	22.51	23.21	23.51	0.21	
- BO-Langendreer S	ab		17.28	Min.	18.58	19.13	19.28	19.43		20.24	20.54	21.24	21.54	22.24	22.54	23.24	23.54	0.24	
- Opel Zentrallager			30		19.00	15	30	45		25	55	25	55	25	55	25	55	25	
- Somborner Str.			31		01	16	31	46		25	55	25	56	26	56	26	56	26	
- Kernberg			32		02	17	32	47		26	56	26	57	27	57	27	57	27	
Dortmund Provinzialstraße			34		04	19	34	49		29	59	29	59	29	59	29	59	29	
Bochum Beverstr.			35		05	20	35	50		30	21.00	30	22.00	30	23.00	30	0.00	30	
Dortmund Steglitzeck			36		06	21	36	51		30	00	30	01	31	01	31	01	31	
- Theresenstraße			39		09	24	39	54		32	02	32	03	33	03	33	03	33	
- Lütgendortmund S	an		17.40		19.10	19.25	19.40	19.55		20.33	21.03	21.33	22.04	22.34	23.04	23.34	0.04	0.34	
- Lütgendortmund S	ab		17.44		19.14			19.59		20.34	21.04	21.34	22.05	22.35	23.05	23.35	0.05		
- Bleichstraße			45		15			20.00		35	05	35	06	36	06	36	06		
- Kaubomstraße			46		16			01		36	06	36	06	36	06	36	06		
- Plesken			47		17			02		37	07	37	07	37	07	37	07		
- Gecks Heide			48		18			03		38	08	38	08	38	08	38	08		
- Dellwiger Straße			49		19			04		39	09	39	09	39	09	39	09		
- Bövinghausen Friedhof			51	alle	21			06		40	10	40	11	41	11	41	11		
- Bövinghauser Straße			53	30	23			08		42	12	42	13	43	13	43	13		
Castrop-Rauxel Lotharstr.			54	Min.	24			09		43	13	43	14	44	14	44	14		
- Gerther Str.			56		26			11		45	15	45	15	45	15	45	15		
- Strunk			57		27			12		46	16	46	16	46	16	46	16		
- Marienstr.			58		28			13		47	17	47	17	47	17	47	17		
- Ev.Friedhof			58		28			13		48	18	48	18	48	18	48	18		
- Katholisches Krankenhaus			18.01		31			16		50	20	50	20	50	20	50	20		
- Castrop Markt			02		32			17		50	20	50	20	50	20	50	20		
- Castrop Münsterplatz			18.03		19.33			20.18		20.51	21.21	21.51	22.21	22.51	23.21	23.51	0.21		

BO-Querenburg - Langendreer Ⓢ - DO-Lütgendortmund Ⓢ - Bövinghausen - Castrop-Merklinde - Castrop Münsterplatz

378 montags - freitags (Ferien)

Haltestellen		Abfahrtszeiten																		
Bochum Ruhr-Universität U			4.50	5.14	5.44	6.10		6.40	6.55	7.10		18.40	18.55	19.10	19.25	19.40	20.06	20.36	21.06
- Kleinherbeder Str.			53	17	47	13		43	58	13		43	58	13	28	43	09	39	09
- Im Ümminger Feld			55	19	49	15		45	7.00	15		45	19.00	15	30	45	11	41	11
- Urbanusstr.		4.20	57	21	51	17	6.32	47	02	17		47	02	17	32	47	13	43	13
- Kaltehardtstr.		21	58	22	52	18	33	48	03	18		48	03	18	33	48	14	44	14
- Langendreer Amt	an	4.24	5.00	5.25	5.55	6.21	6.36	6.51	7.06	7.21		18.51	19.06	19.21	19.36	19.51	20.17	20.47	21.17
- Langendreer Amt	ab	4.26	5.02	5.27	5.57	6.22	6.37	6.52	7.07	7.22		18.52	19.07	19.22	19.37	19.52	20.18	20.48	21.18
- Lessing-Schule		27	03	28	58	23	38	53	08	23		53	08	23	38	53	19	49	19
- Langendreer Markt		28	05	30	6.00	25	40	55	10	25	alle	55	10	25	40	19.55	20	50	20
- BO-Langendreer Ⓢ	an	4.30	5.07	5.32	6.02	6.27	6.42	6.57	7.12	7.27	15	18.57	19.12	19.27	19.42		20.22	20.52	21.22
- BO-Langendreer Ⓢ	ab	4.34	5.09	5.36	6.06	6.28	6.43	6.58	7.13	7.28	Min.	18.58	19.13	19.28	19.43		20.24	20.54	21.24
- Opel Zentrallager		35	11	38	08	30	45	7.00	15	30		19.00	15	30	45		25	55	25
- Somborner Str.		35	12	39	09	31	46	01	16	31		01	16	31	46		25	55	25
- Kernberg		36	13	40	10	32	47	02	17	32		02	17	32	47		26	56	26
Dortmund Provinzialstraße		39	16	42	12	34	49	04	19	34		04	19	34	49		29	59	29
Bochum Beverstr.		40	17	43	13	35	50	05	20	35		05	20	35	50		30	21.00	30
Dortmund Steglitzeck		40	17	44	14	36	51	06	21	36		06	21	36	51		30	00	30
- Theresenstraße		42	20	47	17	39	54	09	24	39		09	24	39	54		32	02	32
- Lütgendortmund Ⓢ	an	4.43	5.21	5.48	6.18	6.40	6.55	7.10	7.25	7.40		19.10	19.25	19.40	19.55		20.33	21.03	21.33
- Lütgendortmund Ⓢ	ab	4.47	5.22	5.49	6.19	6.44		7.14		7.44		19.14			19.59		20.34	21.04	21.34
- Bleichstraße		48	23	50	20	45		15		45		15			20.00		35	05	35
- Kaubomstraße		49	23	51	21	46		16		46		16			01		36	06	36
- Plesken		50	24	52	22	47		17		47		17			02		37	07	37
- Gecks Heide		51	26	53	23	48		18		48		18			03		38	08	38
- Dellwiger Straße		52	27	54	24	49		19		49		19			04		39	09	39
- Bövinghausen Friedhof		53	28	56	26	51		21		51	alle	21			06		40	10	40
- Bövinghauser Straße		55	30	58	28	53		23		53	30	23			08		42	12	42
Castrop-Rauxel Lotharstr.		56	31	59	29	54		24		54	Min.	24			09		43	13	43
- Gerther Str.		58	33	6.01	31	56		26		56		26			11		45	15	45
- Strunk		59	34	02	32	57		27		57		27			12		46	16	46
- Marienstr.		5.00	35	03	33	58		28		58		28			13		47	17	47
- Ev.Friedhof		01	36	03	33	58		28		58		28			13		48	18	48
- Katholisches Krankenhaus		03	38	06	36	7.01		31		8.01		31			16		50	20	50
- Castrop Markt		03	39	07	37	02		32		02		32			17		50	20	50
- Castrop Münsterplatz		5.04	5.40	6.08	6.38	7.03		7.33		8.03		19.33			20.18		20.51	21.21	21.51

378

378 montags - freitags (Ferien) samstags

Haltestellen		Abfahrtszeiten																		
Bochum Ruhr-Universität U		21.38	22.08	22.38	23.08	23.38	0.08	0.38			6.06	6.36	7.06	7.36	7.50	8.20	8.50	9.20	9.50
- Kleinherbeder Str.		41	11	41	11	41	11	41			09	39	09	39	53	23	53	23	53
- Im Ümminger Feld		42	12	42	12	42	12	42			11	41	11	41	55	25	55	25	55
- Urbanusstr.		44	14	44	14	44	14	44		5.43	13	43	13	43	57	27	57	27	57
- Kaltehardtstr.		45	15	45	15	45	15	45		44	14	44	14	44	58	28	58	28	58
- Langendreer Amt	an	21.47	22.17	22.47	23.17	23.47	0.17	0.47		5.47	6.17	6.47	7.17	7.47	8.00	8.30	9.00	9.31	10.01
- Langendreer Amt	ab	21.48	22.18	22.48	23.18	23.48	0.18	0.48		5.48	6.18	6.48	7.18	7.48	8.02	8.32	9.02	9.32	10.02
- Lessing-Schule		49	19	49	19	49	19	49		49	19	49	19	49	03	33	03	33	03
- Langendreer Markt		50	20	50	20	50	20	0.50	5.20	50	20	50	20	50	05	35	05	35	05
- BO-Langendreer S	an	21.51	22.21	22.51	23.21	23.51	0.21		5.22	5.52	6.22	6.52	7.22	7.52	8.07	8.37	9.07	9.37	10.07
- BO-Langendreer S	ab	21.54	22.24	22.54	23.24	23.54	0.24		5.24	5.54	6.24	6.54	7.24	7.54	8.09	8.39	9.09	9.39	10.09
- Opel Zentrallager		55	25	55	25	55	25		25	55	25	55	25	55	11	41	11	41	11
- Somborner Str.		56	26	56	26	56	26		25	55	25	55	25	55	12	42	12	42	12
- Kernberg		57	27	57	27	57	27		26	56	26	56	26	56	13	43	13	43	13
Dortmund Provinzialstraße		59	29	59	29	59	29		29	59	29	59	29	59	16	46	16	45	15
Bochum Beverstr.		22.00	30	23.00	30	0.00	30		30	6.00	30	7.00	30	8.00	17	47	17	46	16
Dortmund Steglitzeck		01	31	01	31	01	31		30	00	30	00	30	00	17	47	17	47	17
- Theresenstraße		03	33	03	33	03	33		32	02	32	02	32	02	20	50	20	50	20
- Lütgendortmund S	an	22.04	22.34	23.04	23.34	0.04	0.34		5.33	6.03	6.33	7.03	7.33	8.03	8.21	8.51	9.21	9.51	10.21
- Lütgendortmund S	ab	22.05	22.35	23.05	23.35	0.05			5.34	6.04	6.34	7.04	7.34	8.04	8.24	8.54	9.24	9.55	10.25
- Bleichstraße		06	36	06	36	06			35	05	35	05	35	05	25	55	25	56	26
- Kaubomstraße		06	36	06	36	06			36	06	36	06	36	06	25	55	25	57	27
- Plesken		07	37	07	37	07			37	07	37	07	37	07	26	56	26	58	28
- Gecks Heide		08	38	08	38	08			38	08	38	08	38	08	28	58	28	59	29
- Dellwiger Straße		09	39	09	39	09			39	09	39	09	39	09	29	59	29	10.00	30
- Bövinghausen Friedhof		11	41	11	41	11			40	10	40	10	40	10	30	9.00	30	02	32
- Bövinghauser Straße		13	43	13	43	13			42	12	42	12	42	12	32	02	32	04	34
Castrop-Rauxel Lotharstr.		14	44	14	44	14			43	13	43	13	43	13	33	03	33	05	35
- Gerther Str.		15	45	15	45	15			45	15	45	15	45	15	35	05	35	07	37
- Strunk		16	46	16	46	16			46	16	46	16	46	16	36	06	36	08	38
- Marienstr.		17	47	17	47	17			47	17	47	17	47	17	37	07	37	09	39
- Ev.Friedhof		18	48	18	48	18			48	18	48	18	48	18	38	08	38	09	39
- Katholisches Krankenhaus		20	50	20	50	20			50	20	50	20	50	20	40	10	40	12	42
- Castrop Markt		20	50	20	50	20			50	20	50	20	50	20	41	11	41	13	43
- Castrop Münsterplatz		22.21	22.51	23.21	23.51	0.21			5.51	6.21	6.51	7.21	7.51	8.21	8.42	9.12	9.42	10.14	10.44

378

samstags

Haltestellen		Abfahrtszeiten																	
Bochum Ruhr-Universität U		10.19	10.49		13.19	13.50	14.20	14.50	15.20		18.50	19.36		21.06	21.38		23.38	0.08	0.38
- Kleinherbeder Str.		23	53		23	53	23	53	23		53	39		09	41		41	11	41
- Im Ümminger Feld		25	55		25	55	25	55	25		55	41		11	42		42	12	42
- Urbanusstr.		27	57		27	57	27	57	27		57	43		13	44		44	14	44
- Kaltehardtstr.		28	58		28	58	28	58	28		58	44		14	45		45	15	45
- Langendreer Amt	an	10.31	11.01		13.31	14.01	14.31	15.01	15.30		19.00	19.47		21.17	21.47		23.47	0.17	0.47
- Langendreer Amt	ab	10.32	11.02		13.32	14.02	14.32	15.02	15.32		19.02	19.48		21.18	21.48		23.48	0.18	0.48
- Lessing-Schule		33	03		33	03	33	03	33		03	49		19	49		49	19	49
- Langendreer Markt		35	05		35	05	35	05	35		05	50		20	50		50	20	0.50
- BO-Langendreer S	an	10.37	11.07		13.37	14.07	14.37	15.07	15.37		19.07	19.52		21.22	21.51		23.51	0.21	
- BO-Langendreer S	ab	10.39	11.09		13.39	14.09	14.39	15.09	15.39		19.09	19.54		21.24	21.54		23.54	0.24	
- Opel Zentrallager		41	11		41	11	41	11	41		11	55		25	55		55	25	
- Somborner Str.		42	12		42	12	42	12	42		12	55		25	56		56	26	
- Kernberg		43	13		43	13	43	13	43		13	56		26	57		57	27	
Dortmund Provinzialstraße		46	16		46	15	45	15	46		16	59		29	59		59	29	
Bochum Beverstr.		47	17		47	16	46	16	47		17	20.00		30	22.00		0.00	30	
Dortmund Steglitzeck		48	18	alle	48	17	47	17	47	alle	17	00	alle	30	01	alle	01	31	
- Theresenstraße		50	20	30	50	20	50	20	50	30	20	02	30	32	03	30	03	33	
- Lütgendortmund S	an	10.51	11.21	Min.	13.51	14.21	14.51	15.21	15.51	Min.	19.21	20.03	Min.	21.33	22.04	Min.	0.04	0.34	
- Lütgendortmund S	ab	10.54	11.24		13.54	14.25	14.55	15.25	15.54		19.24	20.04		21.34	22.05		0.05		
- Bleichstraße		55	25		55	26	56	26	55		25	05		35	06		06		
- Kaubomstraße		56	26		56	27	57	27	55		25	06		36	06		06		
- Plesken		57	27		57	28	58	28	56		26	07		37	07		07		
- Gecks Heide		58	28		58	29	59	29	58		28	08		38	08		08		
- Dellwiger Straße		59	29		59	30	15.00	30	59		29	09		39	09		09		
- Bövinghausen Friedhof		11.01	31		14.01	32	02	32	16.00		30	10		40	11		11		
- Bövinghauser Straße		03	33		03	34	04	34	02		32	12		42	13		13		
Castrop-Rauxel Lotharstr.		04	34		04	35	05	35	03		33	13		43	14		14		
- Gerther Str.		06	36		06	37	07	37	05		35	15		45	15		15		
- Strunk		07	37		07	38	08	38	06		36	16		46	16		16		
- Marienstr.		08	38		08	39	09	39	07		37	17		47	17		17		
- Ev.Friedhof		09	39		09	39	09	39	08		38	18		48	18		18		
- Katholisches Krankenhaus		12	42		12	42	12	42	10		40	20		50	20		20		
- Castrop Markt		13	43		13	43	13	43	11		41	20		50	20		20		
- Castrop Münsterplatz		11.14	11.44		14.14	14.44	15.14	15.44	16.12		19.42	20.21		21.51	22.21		0.21		

sonn- und feiertags

Haltestellen		Abfahrtszeiten																	
Bochum Ruhr-Universität U		**6**.38	**7**.08	**7**.38	**8**.08	**8**.38	**9**.08	**9**.38	**10**.08	**10**.36	**11**.06		**20**.36	**21**.08	**21**.38	**22**.08	**22**.38	**23**.08
- Kleinherbeder Str.		41	11	41	11	41	11	41	11	39	09		39	11	41	11	41	11
- Im Ümminger Feld		42	12	42	12	42	12	42	12	41	11		41	12	42	12	42	12
- Urbanusstr.		44	14	44	14	44	14	44	14	43	13		43	14	44	14	44	14
- Kaltehardtstr.		45	15	45	15	45	15	45	15	44	14		44	15	45	15	45	15
- Langendreer Amt	an	**6**.47	**7**.17	**7**.47	**8**.17	**8**.47	**9**.17	**9**.47	**10**.17	**10**.47	**11**.17		**20**.47	**21**.17	**21**.47	**22**.17	**22**.47	**23**.17
- Langendreer Amt	ab	**6**.48	**7**.18	**7**.48	**8**.18	**8**.48	**9**.18	**9**.48	**10**.18	**10**.48	**11**.18		**20**.48	**21**.18	**21**.48	**22**.18	**22**.48	**23**.18
- Lessing-Schule		49	19	49	19	49	19	49	19	49	19		49	19	49	19	49	19
- Langendreer Markt		50	20	50	20	50	20	50	20	50	20		50	20	50	20	50	20
- BO-Langendreer S	an	**6**.51	**7**.21	**7**.51	**8**.21	**8**.51	**9**.21	**9**.51	**10**.21	**10**.52	**11**.22		**20**.52	**21**.21	**21**.51	**22**.21	**22**.51	**23**.21
- BO-Langendreer S	ab	**6**.54	**7**.24	**7**.54	**8**.24	**8**.54	**9**.24	**9**.54	**10**.24	**10**.54	**11**.24		**20**.54	**21**.24	**21**.54	**22**.24	**22**.54	**23**.24
- Opel Zentrallager		55	25	55	25	55	25	55	25	55	25		55	25	55	25	55	25
- Somborner Str.		56	26	56	26	56	26	56	26	55	25		55	26	56	26	56	26
- Kernberg		57	27	57	27	57	27	57	27	56	26		56	27	57	27	57	27
Dortmund Provinzialstraße		59	29	59	29	59	29	59	29	59	29		59	29	59	29	59	29
Bochum Beverstr.		**7**.00	30	**8**.00	30	**9**.00	30	**10**.00	30	**11**.00	30		**21**.00	30	**22**.00	30	**23**.00	30
Dortmund Steglitzeck		01	31	01	31	01	31	01	31	00	30	alle	00	31	01	31	01	31
- Theresenstraße		03	33	03	33	03	33	03	33	02	32	30	02	33	03	33	03	33
- Lütgendortmund S	an	**7**.04	**7**.34	**8**.04	**8**.34	**9**.04	**9**.34	**10**.04	**10**.34	**11**.03	**11**.33	Min.	**21**.03	**21**.34	**22**.04	**22**.34	**23**.04	**23**.34
- Lütgendortmund S	ab		**7**.35	**8**.05	**8**.35	**9**.05	**9**.35	**10**.05	**10**.35	**11**.04	**11**.34		**21**.04	**21**.35	**22**.05	**22**.35		
- Bleichstraße			36	06	36	06	36	06	36	05	35		05	36	06	36		
- Kaubomstraße			36	06	36	06	36	06	36	06	36		06	36	06	36		
- Plesken			37	07	37	07	37	07	37	07	37		07	37	07	37		
- Gecks Heide			38	08	38	08	38	08	38	08	38		08	38	08	38		
- Dellwiger Straße			39	09	39	09	39	09	39	09	39		09	39	09	39		
- Bövinghausen Friedhof			41	11	41	11	41	11	41	10	40		10	41	11	41		
- Bövinghauser Straße			43	13	43	13	43	13	43	12	42		12	43	13	43		
Castrop-Rauxel Lotharstr.			44	14	44	14	44	14	44	13	43		13	44	14	44		
- Gerther Str.			45	15	45	15	45	15	45	15	45		15	45	15	45		
- Strunk			46	16	46	16	46	16	46	16	46		16	46	16	46		
- Marienstr.			47	17	47	17	47	17	47	17	47		17	47	17	47		
- Ev.Friedhof			48	18	48	18	48	18	48	18	48		18	48	18	48		
- Katholisches Krankenhaus			50	20	50	20	50	20	50	20	50		20	50	20	50		
- Castrop Markt			50	20	50	20	50	20	50	20	50		20	50	20	50		
- Castrop Münsterplatz			**7**.51	**8**.21	**8**.51	**9**.21	**9**.51	**10**.21	**10**.51	**11**.21	**11**.51		**21**.21	**21**.51	**22**.21	**22**.51		

378 montags - freitags (Schule)

Haltestellen		Abfahrtszeiten																	
Castrop Münsterplatz					4.55	5.25	5.53		6.23		6.53		7.23		7.53		8.25		11.55
- Castrop Markt					56	26	54		24		54		24		54		26		56
- Beethovenstr.					57	27	55		25		55		25		55		27		57
- Ev.Friedhof					5.00	30	58		28		58		28		58		30		12.00
- Marienstr.					01	31	59		29		59		29		59		31		01
- Strunk					02	32	6.00		30		7.00		30		8.00		32		02
- Gerther Str.					03	33	01		31		01		31		01		33	alle	03
- Lotharstr.					05	35	03		33		03		33		03		35	30	05
Dortmund Bövinghauser Straße					06	36	05		35		05		35		05		36	Min.	06
- Bövinghausen Friedhof					08	38	07		37		07		37		07		38		08
- Dellwiger Straße					10	40	08		38		08		38		08		40		10
- Plesken					12	42	11		41		11		41		11		42		12
- Kaubomstraße					13	43	12		42		12		42		12		43		13
- Bleichstraße					14	44	13		43		13		43		13		44		14
- Lütgendortmund Ⓢ	an				5.15	5.45	6.14		6.44		7.14		7.44		8.14		8.45	____	12.15
- Lütgendortmund Ⓢ	ab		4.18	4.48	5.16	5.46	6.15		6.45	7.00	7.15	7.30	7.45	8.00	8.15	8.31	8.46		12.16
- Theresenstraße			19	49	17	47	16		46	01	16	31	46	01	16	32	47		17
- Lütgendortmunder Hellweg			20	50	18	48	17		47	02	17	32	47	02	17	33	48		18
- Steglitzeck			20	50	19	49	18		48	03	18	33	48	03	18	34	49		19
Bochum Beverstr.			21	51	20	50	19		49	04	19	34	49	04	19	35	50		20
Dortmund Provinzialstraße			23	53	22	52	21		51	06	21	36	51	06	21	37	52		22
Bochum Kernberg			25	55	24	54	23		53	08	23	38	53	08	23	39	54		24
- Somborner Str.			26	56	25	55	24		54	09	24	39	54	09	24	40	55		25
- Opel Zentrallager			27	57	26	56	25		55	10	25	40	55	10	25	41	56	alle	26
- BO-Langendreer Ⓢ	an		4.28	4.58	5.27	5.57	6.27		6.57	7.12	7.27	7.42	7.57	8.12	8.27	8.42	8.57	15	12.27
- BO-Langendreer Ⓢ	ab		4.29	4.59	5.30	6.00	6.29		6.59	7.14	7.29	7.44	7.59	8.14	8.29	8.44	8.59	Min.	12.29
- Langendreer Markt		4.01	31	5.01	32	02	31	6.46	7.01	16	31	46	8.01	16	31	46	9.01		31
- Lessing-Schule		02	32	02	34	04	33	48	03	18	33	48	03	18	33	48	03		33
- Langendreer Amt		03	33	03	35	05	34	49	04	19	34	49	04	19	34	49	04		34
- Kaltehardtstr.		05	35	05	37	07	37	52	07	22	37	52	07	22	37	51	06		36
- Urbanusstr.		06	36	06	38	08	38	53	08	23	38	53	08	23	38	52	07		37
- Im Ümminger Feld	an	4.07	4.37	5.07	5.39	6.09	6.39	6.54	7.09	7.24	7.39	7.54	8.09	8.24	8.39	8.53	9.08		12.38
- Im Ümminger Feld	ab	4.08	4.38	5.08	5.40	6.10	6.40	6.55	7.10	7.25	7.40	7.55	8.10	8.25	8.40	8.54	9.09		12.39
- Kleinherbeder Str.		10	40	10	42	12	42	57	12	27	42	57	12	27	42	56	11		41
- Ruhr-Universität Ⓤ		4.13	4.43	5.13	5.46	6.16	6.46	7.01	7.16	7.31	7.46	8.01	8.16	8.31	8.46	9.00	9.15		12.45

378 montags - freitags (Schule)

Haltestellen		Abfahrtszeiten																			
Castrop Münsterplatz			12.23		16.53		17.25		19.25	20.03	20.33	21.03	21.33	22.03	22.38	23.08	23.38	0.08	0.38
- Castrop Markt			24		54		26		26	04	34	04	34	04	39	09	39	09	39
- Beethovenstr.			25		55		27		27	05	35	05	35	05	40	10	40	10	40
- Ev.Friedhof			28		58		30		30	08	38	08	38	08	43	13	43	13	43
- Marienstr.			29		59		31		31	09	39	09	39	08	43	13	43	13	43
- Strunk			30		17.00		32		32	09	39	09	39	09	44	14	44	14	44
- Gerther Str.			31	alle	01		33	alle	33	10	40	10	40	10	45	15	45	15	45
- Lotharstr.			33	30	03		35	30	35	12	42	12	42	11	46	16	46	16	46
Dortmund Bövinghauser Straße			35	Min.	05		36	Min.	36	13	43	13	43	12	47	17	47	17	47
- Bövinghausen Friedhof			37		07		38		38	15	45	15	45	14	49	19	49	19	49
- Dellwiger Straße			38		08		40		40	16	46	16	46	16	51	21	51	21	51
- Plesken			41		11		42		42	18	48	18	48	17	52	22	52	22	52
- Kaubomstraße			42		12		43		43	19	49	19	49	18	53	23	53	23	53
- Bleichstraße			43		13		44		44	20	50	20	50	19	54	24	54	24	54
- Lütgendortmund Ⓢ	an		12.44	____	17.14		17.45	____	19.45	20.21	20.51	21.21	21.51	22.20	22.55	23.25	23.55	0.25	0.55
- Lütgendortmund Ⓢ	ab	12.30	12.45		17.15	17.31	17.46		19.46	20.22	20.52	21.22	21.52	22.24	22.56	23.26	23.56	0.26	0.56
- Theresenstraße		31	46		16	32	47		47	23	53	23	53	25	57	27	57	27	57
- Lütgendortmunder Hellweg		32	47		17	33	48		48	24	54	24	54	26	58	28	58	28	58
- Steglitzeck		33	48		18	34	49		49	24	54	24	54	26	58	28	58	28	58
Bochum Beverstr.		34	49		19	35	50		50	25	55	25	55	26	58	28	58	28	58
Dortmund Provinzialstraße		36	51		21	37	52		52	27	57	27	57	28	23.00	30	0.00	30	1.00
Bochum Kernberg		38	53		23	39	54		54	29	59	29	59	29	01	31	01	31	01
- Somborner Str.		39	54		24	40	55		55	30	21.00	30	22.00	30	02	32	02	32	02
- Opel Zentrallager		40	55	alle	25	41	56	alle	56	31	01	31	01	31	03	33	03	33	03
- BO-Langendreer Ⓢ	an	12.42	12.57	15	17.27	17.42	17.57	15	19.57	20.32	21.02	21.32	22.02	22.32	23.04	23.34	0.04	0.34	1.04
- BO-Langendreer Ⓢ	ab	12.44	12.59	Min.	17.29	17.44	17.59	Min.	19.59	20.34	21.04	21.34	22.04	22.34	23.06	23.36	0.06	0.36	1.04
- Langendreer Markt		46	13.01		31	46	18.01		20.01	36	06	36	06	36	08	38	08	38	1.06
- Lessing-Schule		48	03		33	48	03		03	37	07	37	07	37	09	39	09	39	
- Langendreer Amt		49	04		34	49	04		04	38	08	38	08	38	10	40	10	40	
- Kaltehardtstr.		52	07		37	51	06		06	40	10	40	10	40	12	42	12	42	
- Urbanusstr.		53	08		38	52	07		07	41	11	41	11	41	13	43	13	43	
- Im Ümminger Feld	an	12.54	13.09		17.39	17.53	18.08		20.08	20.42	21.12	21.42	22.12	22.42	23.14	23.44	0.14	0.44	
- Im Ümminger Feld	ab	12.55	13.10		17.40	17.54	18.09		20.09	20.43	21.13	21.43	22.13	22.43	23.15	23.45	0.15	0.45	
- Kleinherbeder Str.		57	12		42	56	11		11	45	15	45	15	45	17	47	17	47	
- Ruhr-Universität Ⓤ		13.01	13.16		17.46	18.00	18.15		20.15	20.48	21.18	21.48	22.18	22.48	23.20	23.50	0.20	0.50	

montags - freitags (Ferien)

Haltestellen		Abfahrtszeiten																		
Castrop Münsterplatz					4.55	5.25	5.55		6.25		6.55		19.25	20.03	20.33	21.03	21.33	22.03	22.38
- Castrop Markt					56	26	56		26		56		26	04	34	04	34	04	39
- Beethovenstr.					57	27	57		27		57		27	05	35	05	35	05	40
- Ev.Friedhof					5.00	30	6.00		30		7.00		30	08	38	08	38	08	43
- Marienstr.					01	31	01		31		01		31	09	39	09	39	08	43
- Strunk					02	32	02		32		02		32	09	39	09	39	09	44
- Gerther Str.					03	33	03		33		03	alle	33	10	40	10	40	10	45
- Lotharstr.					05	35	05		35		05	30	35	12	42	12	42	11	46
Dortmund Bövinghauser Straße					06	36	06		36		06	Min.	36	13	43	13	43	12	47
- Bövinghausen Friedhof					08	38	08		38		08		38	15	45	15	45	14	49
- Dellwiger Straße					10	40	10		40		10		40	16	46	16	46	16	51
- Plesken					12	42	12		42		12		42	18	48	18	48	17	52
- Kaubomstraße					13	43	13		43		13		43	19	49	19	49	18	53
- Bleichstraße					14	44	14		44		14		44	20	50	20	50	19	54
- Lütgendortmund Ⓢ	an				5.15	5.45	6.15		6.45		7.15		19.45	20.21	20.51	21.21	21.51	22.20	22.55
- Lütgendortmund Ⓢ	ab		4.18	4.48	5.16	5.46	6.16		6.46	7.01	7.16		19.46	20.22	20.52	21.22	21.52	22.24	22.56
- Theresenstraße			19	49	17	47	17		47	02	17		47	23	53	23	53	25	57
- Lütgendortmunder Hellweg			20	50	18	48	18		48	03	18		48	24	54	24	54	26	58
- Steglitzeck			20	50	19	49	19		49	04	19		49	24	54	24	54	26	58
Bochum Beverstr.			21	51	20	50	20		50	05	20		50	25	55	25	55	26	58
Dortmund Provinzialstraße			23	53	22	52	22		52	07	22		52	27	57	27	57	28	23.00
Bochum Kernberg			25	55	24	54	24		54	09	24		54	29	59	29	59	29	01
- Somborner Str.			26	56	25	55	25		55	10	25		55	30	21.00	30	22.00	30	02
- Opel Zentrallager			27	57	26	56	26		56	11	26	alle	56	31	01	31	01	31	03
- BO-Langendreer Ⓢ	an		4.28	4.58	5.27	5.57	6.27		6.57	7.12	7.27	15	19.57	20.32	21.02	21.32	22.02	22.32	23.04
- BO-Langendreer Ⓢ	ab		4.29	4.59	5.30	6.00	6.29		6.59	7.14	7.29	Min.	19.59	20.34	21.04	21.34	22.04	22.34	23.06
- Langendreer Markt		4.01	31	5.01	32	02	31	6.46	7.01	16	31		20.01	36	06	36	06	36	08
- Lessing-Schule		02	32	02	34	04	33	48	03	18	33		03	37	07	37	07	37	09
- Langendreer Amt		03	33	03	35	05	34	49	04	19	34		04	38	08	38	08	38	10
- Kaltehardtstr.		05	35	05	37	07	36	51	06	21	36		06	40	10	40	10	40	12
- Urbanusstr.		06	36	06	38	08	37	52	07	22	37		07	41	11	41	11	41	13
- Im Ümminger Feld	an	4.07	4.37	5.07	5.39	6.09	6.38	6.53	7.08	7.23	7.38		20.08	20.42	21.12	21.42	22.12	22.42	23.14
- Im Ümminger Feld	ab	4.08	4.38	5.08	5.40	6.10	6.39	6.54	7.09	7.24	7.39		20.09	20.43	21.13	21.43	22.13	22.43	23.15
- Kleinherbeder Str.		10	40	10	42	12	41	56	11	26	41		11	45	15	45	15	45	17
- Ruhr-Universität Ⓤ		4.13	4.43	5.13	5.46	6.16	6.45	7.00	7.15	7.30	7.45		20.15	20.48	21.18	21.48	22.18	22.48	23.20

378

BOGESTRA

Castrop Münsterplatz - Merklinde - DO-Bövinghausen - Lütgendortmund Ⓢ - BO-Langendreer Ⓢ - Querenburg

378

378 montags - freitags (Ferien) samstags

Haltestellen		Abfahrtszeiten														
Castrop Münsterplatz		23.08	23.38	0.08	0.38		6.03	6.33	7.03	7.25	7.55	8.25	8.55	9.25	9.55	10.25	10.53
- Castrop Markt		09	39	09	39		04	34	04	26	56	26	56	26	56	26	54
- Beethovenstr.		10	40	10	40		05	35	05	27	57	27	57	27	57	27	55
- Ev.Friedhof		13	43	13	43		08	38	08	30	8.00	30	9.00	30	10.00	30	58
- Marienstr.		13	43	13	43		09	39	09	31	01	31	01	31	01	31	59
- Strunk		14	44	14	44		09	39	09	31	01	32	02	32	02	32	11.00
- Gerther Str.		15	45	15	45		10	40	10	32	02	33	03	33	03	33	01
- Lotharstr.		16	46	16	46		12	42	12	34	04	35	05	35	05	35	03
Dortmund Bövinghauser Straße		17	47	17	47		13	43	13	35	05	36	06	36	06	36	05
- Bövinghausen Friedhof		19	49	19	49		15	45	15	37	07	38	08	38	08	38	07
- Dellwiger Straße		21	51	21	51		16	46	16	38	08	40	10	40	10	40	08
- Plesken		22	52	22	52		18	48	18	40	10	42	12	42	12	42	11
- Kaubomstraße		23	53	23	53		19	49	19	41	11	43	13	43	13	43	12
- Bleichstraße		24	54	24	54		20	50	20	42	12	44	14	44	14	44	13
- Lütgendortmund Ⓢ	an	23.25	23.55	0.25	0.55		6.21	6.51	7.21	7.43	8.13	8.45	9.15	9.45	10.15	10.45	11.14
- Lütgendortmund Ⓢ	ab	23.26	23.56	0.26	0.56	5.36	6.22	6.52	7.22	7.44	8.14	8.46	9.16	9.46	10.16	10.46	11.15
- Theresenstraße		27	57	27	57	37	23	53	23	45	15	47	17	47	17	47	16
- Lütgendortmunder Hellweg		28	58	28	58	38	24	54	24	46	16	48	18	48	18	48	17
- Steglitzeck		28	58	28	58	38	24	54	24	46	16	49	19	49	19	49	18
Bochum Beverstr.		28	58	28	58	39	25	55	25	47	17	50	20	50	20	50	19
Dortmund Provinzialstraße		30	0.00	30	1.00	41	27	57	27	49	19	52	22	52	22	52	21
Bochum Kernberg		31	01	31	01	43	29	59	29	51	21	54	24	54	24	54	23
- Somborner Str.		32	02	32	02	44	30	7.00	30	52	22	55	25	55	25	55	24
- Opel Zentrallager		33	03	33	03	45	31	01	31	53	23	56	26	56	26	56	25
- BO-Langendreer Ⓢ	an	23.34	0.04	0.34	1.04	5.46	6.32	7.02	7.32	7.54	8.24	8.57	9.27	9.57	10.27	10.57	11.27
- BO-Langendreer Ⓢ	ab	23.36	0.06	0.36	1.04	5.47	6.34	7.04	7.34	7.56	8.25	8.59	9.29	9.59	10.29	10.59	11.29
- Langendreer Markt		38	08	38	1.06	49	36	06	36	58	27	9.01	31	10.01	31	11.01	31
- Lessing-Schule		39	09	39		50	37	07	37	59	28	03	33	03	33	03	33
- Langendreer Amt		40	10	40		51	38	08	38	8.00	29	04	34	04	34	04	34
- Kaltehardtstr.		42	12	42		53	40	10	40	02	31	06	36	06	36	06	37
- Urbanusstr.		43	13	43		54	41	11	41	03	32	07	37	07	37	07	38
- Im Ümminger Feld	an	23.44	0.14	0.44		5.55	6.42	7.12	7.42	8.04	8.33	9.08	9.38	10.08	10.38	11.08	11.39
- Im Ümminger Feld	ab	23.45	0.15	0.45		5.56	6.43	7.13	7.43	8.05	8.34	9.09	9.39	10.09	10.39	11.09	11.40
- Kleinherbeder Str.		47	17	47		58	45	15	45	07	36	11	41	11	41	11	42
- Ruhr-Universität Ⓤ		23.50	0.20	0.50		6.01	6.48	7.18	7.48	8.10	8.39	9.15	9.45	10.15	10.45	11.15	11.46

378

samstags

Haltestellen		Abfahrtszeiten																	
Castrop Münsterplatz		11.23	11.53	12.23		17.53	18.25	19.03	19.33	20.03	20.33	21.03	21.33	22.03	22.38	23.08	23.38	0.08	0.38
- Castrop Markt		24	54	24		54	26	04	34	04	34	04	34	04	39	09	39	09	39
- Beethovenstr.		25	55	25		55	27	05	35	05	35	05	35	05	40	10	40	10	40
- Ev.Friedhof		28	58	28		58	30	08	38	08	38	08	38	08	43	13	43	13	43
- Marienstr.		29	59	29		59	31	09	39	09	39	09	39	08	43	13	43	13	43
- Strunk		30	12.00	30		18.00	32	09	39	09	39	09	39	09	44	14	44	14	44
- Gerther Str.		31	01	31		01	33	10	40	10	40	10	40	10	45	15	45	15	45
- Lotharstr.		33	03	33		03	35	12	42	12	42	12	42	11	46	16	46	16	46
Dortmund Bövinghauser Straße		35	05	35		05	36	13	43	13	43	13	43	12	47	17	47	17	47
- Bövinghausen Friedhof		37	07	37		07	38	15	45	15	45	15	45	14	49	19	49	19	49
- Dellwiger Straße		38	08	38		08	40	16	46	16	46	16	46	16	51	21	51	21	51
- Plesken		41	11	41		11	42	18	48	18	48	18	48	17	52	22	52	22	52
- Kaubomstraße		42	12	42		12	43	19	49	19	49	19	49	18	53	23	53	23	53
- Bleichstraße		43	13	43		13	44	20	50	20	50	20	50	19	54	24	54	24	54
- Lütgendortmund Ⓢ	an	11.44	12.14	12.44		18.14	18.45	19.21	19.51	20.21	20.51	21.21	21.51	22.20	22.55	23.25	23.55	0.25	0.55
- Lütgendortmund Ⓢ	ab	11.45	12.15	12.45		18.15	18.46	19.22	19.52	20.22	20.52	21.22	21.52	22.24	22.56	23.26	23.56	0.26	0.56
- Theresenstraße		46	16	46	alle	16	47	23	53	23	53	23	53	25	57	27	57	27	57
- Lütgendortmunder Hellweg		47	17	47	30	17	48	24	54	24	54	24	54	26	58	28	58	28	58
- Steglitzeck		48	18	48	Min.	18	49	24	54	24	54	24	54	26	58	28	58	28	58
Bochum Beverstr.		49	19	49		19	50	25	55	25	55	25	55	26	58	28	58	28	58
Dortmund Provinzialstraße		51	21	51		21	52	27	57	27	57	27	57	28	23.00	30	0.00	30	1.00
Bochum Kernberg		53	23	53		23	54	29	59	29	59	29	59	29	01	31	01	31	01
- Somborner Str.		54	24	54		24	55	30	20.00	30	21.00	30	22.00	30	02	32	02	32	02
- Opel Zentrallager		55	25	55		25	56	31	01	31	01	31	01	31	03	33	03	33	03
- BO-Langendreer Ⓢ	an	11.57	12.27	12.57		18.27	18.57	19.32	20.02	20.32	21.02	21.32	22.02	22.32	23.04	23.34	0.04	0.34	1.04
- BO-Langendreer Ⓢ	ab	11.59	12.29	12.59		18.29	18.59	19.34	20.04	20.34	21.04	21.34	22.04	22.34	23.06	23.36	0.06	0.36	1.04
- Langendreer Markt		12.01	31	13.01		31	19.01	36	06	36	06	36	06	36	08	38	08	38	1.06
- Lessing-Schule		03	33	03		33	03	37	07	37	07	37	07	37	09	39	09	39	
- Langendreer Amt		04	34	04		34	04	38	08	38	08	38	08	38	10	40	10	40	
- Kaltehardtstr.		07	37	07		37	06	40	10	40	10	40	10	40	12	42	12	42	
- Urbanusstr.		08	38	08		38	07	41	11	41	11	41	11	41	13	43	13	43	
- Im Ümminger Feld	an	12.09	12.39	13.09		18.39	19.08	19.42	20.12	20.42	21.12	21.42	22.12	22.42	23.14	23.44	0.14	0.44	
- Im Ümminger Feld	ab	12.10	12.40	13.10		18.40	19.09	19.43	20.13	20.43	21.13	21.43	22.13	22.43	23.15	23.45	0.15	0.45	
- Kleinherbeder Str.		12	42	12		42	11	45	15	45	15	45	15	45	17	47	17	47	
- Ruhr-Universität Ⓤ		12.16	12.46	13.16		18.46	19.15	19.48	20.18	20.48	21.18	21.48	22.18	22.48	23.20	23.50	0.20	0.50	

BOGESTRA

378

Castrop Münsterplatz - Merklinde - DO-Bövinghausen - Lütgendortmund Ⓢ - BO-Langendreer Ⓢ - Querenburg

378

sonn- und feiertags

Haltestellen		Abfahrtszeiten																			
Castrop Münsterplatz						8.08	8.38	9.03	9.33	10.03	10.33	11.03		20.33	21.03	21.33	22.03	22.38	23.08
- Castrop Markt						09	39	04	34	04	34	04		34	04	34	04	39	09
- Beethovenstr.						10	40	05	35	05	35	05		35	05	35	05	40	10
- Ev.Friedhof						13	43	08	38	08	38	08		38	08	38	08	43	13
- Marienstr.						13	43	08	38	08	38	09		39	09	38	08	43	13
- Strunk						14	44	09	39	09	39	09		39	09	39	09	44	14
- Gerther Str.						15	45	10	40	10	40	10		40	10	40	10	45	15
- Lotharstr.						16	46	11	41	11	41	12		42	12	41	11	46	16
Dortmund Bövinghauser Straße						17	47	12	42	12	42	13		43	13	42	12	47	17
- Bövinghausen Friedhof						19	49	14	44	14	44	15		45	15	44	14	49	19
- Dellwiger Straße						21	51	16	46	16	46	16		46	16	46	16	51	21
- Plesken						22	52	17	47	17	47	18		48	18	47	17	52	22
- Kaubomstraße						23	53	18	48	18	48	19		49	19	48	18	53	23
- Bleichstraße						24	54	19	49	19	49	20		50	20	49	19	54	24
- Lütgendortmund Ⓢ	an					8.25	8.55	9.20	9.50	10.20	10.50	11.21		20.51	21.21	21.50	22.20	22.55	23.25
- Lütgendortmund Ⓢ	ab	6.56	7.26	7.56	8.26	8.56	9.24	9.54	10.24	10.54	11.22			20.52	21.22	21.54	22.24	22.56	23.26
- Theresenstraße		57	27	57	27	57	25	55	25	55	23	alle		53	23	55	25	57	27
- Lütgendortmunder Hellweg		58	28	58	28	58	26	56	26	56	24	30		54	24	56	26	58	28
- Steglitzeck		58	28	58	28	58	26	56	26	56	24	Min.		54	24	56	26	58	28
Bochum Beverstr.		58	28	58	28	58	26	56	26	56	25			55	25	56	26	58	28
Dortmund Provinzialstraße		7.00	30	8.00	30	9.00	28	58	28	58	27			57	27	58	28	23.00	30
Bochum Kernberg		01	31	01	31	01	29	59	29	59	29			59	29	59	29	01	31
- Somborner Str.		02	32	02	32	02	30	10.00	30	11.00	30			21.00	30	22.00	30	02	32
- Opel Zentrallager		03	33	03	33	03	31	01	31	01	31			01	31	01	31	03	33
- BO-Langendreer Ⓢ	an	7.04	7.34	8.04	8.34	9.04	9.32	10.02	10.32	11.02	11.32			21.02	21.32	22.02	22.32	23.04	23.34
- BO-Langendreer Ⓢ	ab	7.06	7.36	8.06	8.36	9.06	9.34	10.04	10.34	11.04	11.34			21.04	21.34	22.04	22.34	23.06	23.34
- Langendreer Markt		6.38	08	38	08	38	08	36	06	36	06	36		06	36	06	36	08	23.36
- Lessing-Schule		39	09	39	09	39	09	37	07	37	07	37		07	37	07	37	09	
- Langendreer Amt		40	10	40	10	40	10	38	08	38	08	38		08	38	08	38	10	
- Kaltehardtstr.		42	12	42	12	42	12	40	10	40	10	40		10	40	10	40	12	
- Urbanusstr.		43	13	43	13	43	13	41	11	41	11	41		11	41	11	41	13	
- Im Ümminger Feld	an	6.44	7.14	7.44	8.14	8.44	9.14	9.42	10.12	10.42	11.12	11.42		21.12	21.42	22.12	22.42	23.14	
- Im Ümminger Feld	ab	6.45	7.15	7.45	8.15	8.45	9.15	9.43	10.13	10.43	11.13	11.43		21.13	21.43	22.13	22.43	23.15	
- Kleinherbeder Str.		47	17	47	17	47	17	45	15	45	15	45		15	45	15	45	17	
- Ruhr-Universität Ⓤ		6.50	7.20	7.50	8.20	8.50	9.20	9.48	10.18	10.48	11.18	11.48		21.18	21.48	22.18	22.48	23.20	

410

DSW21

DO-Huckarde - Deusen - Lindenhorst - Eving - Schulte Rödding - Kirchderne - Derne und zurück

410

410

montags bis freitags

Haltestellen		Abfahrtszeiten																	
											X		X	X	X				
Huckarde Bushof U		5.32	6.02	6.32	7.02	7.32		19.02	19.32	20.02		20.32							
Parsevalstraße U		34	04	34	04	34		04	34	04		34							
Huckarder Allee		35	05	35	05	35		05	35	05		35							
Gewerbepark Hansa		36	06	36	06	36		06	36	06		36							
Plaas		38	08	38	08	38		08	38	08		38							
Deusen		40	10	40	10	40		10	40	20.10		40							
Ellinghausen		5.41	6.11	6.41	7.11	7.41		19.11	19.41			20.41							
Lindenhorst Kirche		⋮	⋮	⋮	⋮	⋮		⋮	⋮			⋮	20.57		21.57		22.57		
Fredenbaum U		⋮	⋮	⋮	⋮	⋮		⋮	⋮		20.22	⋮	⋮	21.22	⋮	22.22	⋮	23.22	
Lütge Heidestraße		⋮	⋮	⋮	⋮	⋮		⋮	⋮		24	⋮	⋮	24	⋮	24	⋮	24	
Töpferstraße		⋮	⋮	⋮	⋮	⋮		⋮	⋮		25	⋮	⋮	25	⋮	25	⋮	25	
Kolberger Straße		⋮	⋮	⋮	⋮	⋮		⋮	⋮		26	⋮	⋮	26	⋮	26	⋮	26	
Lindenhorst Friedhof		⋮	⋮	⋮	⋮	⋮		⋮	⋮		28	⋮	20.58	28	21.58	28	22.58	28	
Lindenhorst		5.44	6.14	6.44	7.14	7.44		19.14	19.44		28	20.44	58	28	58	28	58	28	
Belle-Alliance-Straße		46	16	46	16	46		16	46		30	46	21.00	30	22.00	30	23.00	30	
Friesenstraße		47	17	47	17	47	alle	17	47		31	47	01	31	01	31	01	31	
Zeche Minister Stein U		48	18	48	18	48	30	18	48		32	48	02	32	02	32	02	32	
Eving Gewerbepark		49	19	49	19	49	Min.	19	49		33	49	03	33	03	33	03	33	
Preußische Straße		52	22	52	22	52		22	52		35	52	05	35	05	35	05	35	
Eving Markt		53	23	53	23	53		23	53		36	53	06	36	06	36	06	36	
Brechtener Straße		56	26	56	26	56		26	56		39	56	09	39	09	39	09	39	
Grüne Tanne		58	28	58	28	58		28	58		41	58	11	41	11	41	11	41	
Schulte Rödding U	an	6.01	6.31	7.01	7.31	8.01		19.31	20.01		20.44	21.01	21.14	21.44	22.14	22.44	23.14	23.44	
Schulte Rödding U	ab	6.05	6.35	7.05	7.35	8.05		19.35	20.05		20.44		21.14	21.44	22.14	22.44	23.14	23.44	
Kirchderne Kirche		08	38	08	38	08		38	08		46		16	46	16	46	16	46	
Hostedder Berg		10	40	10	40	10		40	10		48		18	48	18	48	18	48	
DO-Derne Bf		13	43	13	43	13		43	13		50		20	50	20	50	20	50	
Körtingsweg		15	45	15	45	15		45	15		51		21	51	21	51	21	51	
Piepenbrink		16	46	16	46	16		46	16		52		22	52	22	52	22	52	
Hafer-Vöhde	an	6.19	6.49	7.19	7.49	8.19		19.49	20.19		20.55		21.25	21.55	22.25	22.55	23.25	23.55	
Hafer-Vöhde	ab	6.19	6.49	7.19	7.49	8.19		19.49	20.19		21.00		21.30	22.00	22.30	22.55	23.25	23.55	
Derner Kippshof		⋮	⋮	⋮	⋮	⋮		⋮	⋮		21.01		21.31	22.01	22.31	⋮	⋮	⋮	
Derne Am Wittfeld	an	6.22	6.52	7.22	7.52	8.22		19.52	20.22							22.58	23.28	23.58	

X = fährt als Linie 420 weiter in Richtung Scharnhorst

410 samstags

Haltestellen		Abfahrtszeiten																			
													X		X		X		X		
Huckarde Bushof U							8.17		9.02	9.32		19.32		20.47							
Parsevalstraße U							19		04	34		34		49							
Huckarder Allee							19		05	35		35		49							
Gewerbepark Hansa							20		06	36		36		50							
Plaas							22		08	38		38		52							
Deusen							24		10	40		40		54							
Ellinghausen							8.25		9.11	9.41		19.41		20.55							
Lindenhorst Kirche			5.56		7.56			8.42									21.57			22.57	
Fredenbaum U													20.22		21.22			22.22			23.22
Lütge Heidestraße													24		24			24			24
Töpferstraße													25		25			25			25
Kolberger Straße													26		26			26			26
Lindenhorst Friedhof			5.57		7.57			8.43					28		28		21.58	28		22.58	28
Lindenhorst			58		58		8.27	44	9.14	9.44		19.44	28	20.57	28		58	28		58	28
Belle-Alliance-Straße			6.00		8.00		29	46	16	46		46	30	59	30		22.00	30		23.00	30
Friesenstraße			01		01		30	47	17	47	alle	47	31	21.00	31		01	31		01	31
Zeche Minister Stein U			02		02		32	48	18	48	30	48	32	02	32		02	32		02	32
Eving Gewerbepark			03		03		33	49	19	49	Min.	49	33	03	33		03	33		03	33
Preußische Straße			05	alle	05		35	52	22	52		52	35	05	35		05	35		05	35
Eving Markt			06	30	06		36	53	23	53		53	36	06	36		06	36		06	36
Brechtener Straße			09	Min.	09		39	56	26	56		56	39	09	39		09	39		09	39
Grüne Tanne			11		11		41	58	28	58		58	41	11	41		11	41		11	41
Schulte Rödding U	an		6.14		8.14		8.44	9.01	9.31	10.01		20.01	20.44	21.14	21.44		22.14	22.44		23.14	23.44
Schulte Rödding U	ab	5.44	6.14		8.14		8.44	9.05	9.35	10.05		20.05	20.44	21.14	21.44		22.14	22.44		23.14	23.44
Kirchderne Kirche		46	16		16		46	08	38	08		08	46	16	46		16	46		16	46
Hostedder Berg		48	18		18		48	10	40	10		10	48	18	48		18	48		18	48
DO-Derne Bf		50	20		20		50	13	43	13		13	50	20	50		20	50		20	50
Körtingsweg		51	21		21		51	15	45	15		15	51	21	51		21	51		21	51
Piepenbrink		52	22		22		52	16	46	16		16	52	22	52		22	52		22	52
Hafer-Vöhde	an	5.55	6.25		8.25		8.55	9.19	9.49	10.19		20.19	20.55	21.25	21.55		22.25	22.55		23.25	23.55
Hafer-Vöhde	ab	5.55	6.25		8.25		8.55	9.19	9.49	10.19		20.19	21.00	21.30	22.00		22.30	22.55		23.25	23.55
Derner Kippshof													21.01	21.31	22.01		22.31				
Derne Am Wittfeld	an	5.58	6.28		8.28		8.58	9.22	9.52	10.22		20.22						22.58		23.28	23.58

X = fährt als Linie 420 weiter in Richtung Scharnhorst

sonn- und feiertags

Haltestellen		Abfahrtszeiten																	
										X	X	X	X	X	X				
Huckarde Bushof U		9.32	10.32	11.32	12.32	13.32		17.32	18.32		19.47								
Parsevalstraße U		34	34	34	34	34		34	34		49								
Huckarder Allee		34	34	34	34	34		34	34		49								
Gewerbepark Hansa		35	35	35	35	35		35	35		50								
Plaas		37	37	37	37	37		37	37		52								
Deusen		39	39	39	39	39		39	39		54								
Ellinghausen		9.40	10.40	11.40	12.40	13.40		17.40	18.40		19.55								
Lindenhorst Kirche													20.57		21.57		22.57		
Fredenbaum U										19.22		20.22		21.22		22.22		23.22	
Lütge Heidestraße										24		24		24		24		24	
Töpferstraße										25		25		25		25		25	
Kolberger Straße										26		26		26		26		26	
Lindenhorst Friedhof										28		28	20.58	28	21.58	28	22.58	28	
Lindenhorst		9.42	10.42	11.42	12.42	13.42		17.42	18.42	28	19.57	28	58	28	58	28	58	28	
Belle-Alliance-Straße		44	44	44	44	44		44	44	30	59	30	21.00	30	22.00	30	23.00	30	
Friesenstraße		45	45	45	45	45	alle	45	45	31	20.00	31	01	31	01	31	01	31	
Zeche Minister Stein U		47	47	47	47	47	60	47	47	32	02	32	02	32	02	32	02	32	
Eving Gewerbepark		48	48	48	48	48	Min.	48	48	33	03	33	03	33	03	33	03	33	
Preußische Straße		50	50	50	50	50		50	50	35	05	35	05	35	05	35	05	35	
Eving Markt		51	51	51	51	51		51	51	36	06	36	06	36	06	36	06	36	
Brechtener Straße		54	54	54	54	54		54	54	39	09	39	09	39	09	39	09	39	
Grüne Tanne		56	56	56	56	56		56	56	41	11	41	11	41	11	41	11	41	
Schulte Rödding U	an	9.59	10.59	11.59	12.59	13.59		17.59	18.59	19.44	20.14	20.44	21.14	21.44	22.14	22.44	23.14	23.44	
Schulte Rödding U	ab		10.59	11.59	12.59	13.59		17.59	18.59	19.44	20.14	20.44	21.14	21.44	22.14	22.44	23.14	23.44	
Kirchderne Kirche			11.01	12.01	13.01	14.01		18.01	19.01	46	16	46	16	46	16	46	16	46	
Hostedder Berg			03	03	03	03		03	03	48	18	48	18	48	18	48	18	48	
DO-Derne Bf			05	05	05	05		05	05	50	20	50	20	50	20	50	20	50	
Körtingsweg			06	06	06	06		06	06	51	21	51	21	51	21	51	21	51	
Piepenbrink			07	07	07	07		07	07	52	22	52	22	52	22	52	22	52	
Hafer-Vöhde	an		11.10	12.10	13.10	14.10		18.10	19.10	19.55	20.25	20.55	21.25	21.55	22.25	22.55	23.25	23.55	
Hafer-Vöhde	ab		11.10	12.10	13.10	14.10		18.10	19.10	20.00	20.30	21.00	21.30	22.00	22.30	22.55	23.25	23.55	
Derner Kippshof										20.01	20.31	21.01	21.31	22.01	22.31				
Derne Am Wittfeld	an		11.13	12.13	13.13	14.13		18.13	19.13							22.58	23.28	23.58	

X = fährt als Linie 420 weiter in Richtung Scharnhorst

Haltestellen		Abfahrtszeiten																		
Derne Am Wittfeld				6.08	6.38	7.08	7.38		19.08	19.38	20.08									23.31
Mollenacker				6.09	6.39	7.09	7.39		19.09	19.39	20.09									23.31
Derner Kippshof				\	\	\	\		\	\	\	20.29	20.59	21.29	21.59	22.29	22.59	\		
Hafer-Vöhde				6.10	6.40	7.10	7.40		19.10	19.40	20.10	32	21.02	32	22.02	32	23.02	23.32		
Auf dem Brink				12	42	12	42		12	42	12	34	04	34	04	34	04	34		
Piepenbrink				14	44	14	44		14	44	14	35	05	35	05	35	05	35		
DO-Derne Bf				18	48	18	48		18	48	18	39	09	39	09	39	09	39		
Hostedder Berg				20	50	20	50		20	50	20	41	11	41	11	41	11	41		
Kirchderne Kirche				22	52	22	52		22	52	22	43	13	43	13	43	13	43		
Schulte Rödding U	an			6.26	6.56	7.26	7.56		19.26	19.56	20.26	20.47	21.17	21.47	22.17	22.47	23.17	23.47		
Schulte Rödding U	ab	5.27	5.57	6.27	6.57	7.27	7.57		19.27	19.57	20.27	20.47	21.17	21.47	22.17	22.47	23.17	23.47		
Grüne Tanne		29	59	29	59	29	59		29	59	29	49	19	49	19	49	19	49		
Brechtener Straße		31	6.01	31	7.01	31	8.01		31	20.01	31	51	21	51	21	51	21	51		
Eving Markt		34	04	34	04	34	04		34	04	34	54	24	54	24	54	24	54		
Preußische Straße		35	05	35	05	35	05		35	05	35	55	25	55	25	55	25	55		
Gärtnerstraße		36	06	36	06	36	06	alle	36	06	36	56	26	56	26	56	26	56		
Eving Gewerbepark		37	07	37	07	37	07	30	37	07	37	57	27	57	27	57	27	57		
Zeche Minister Stein U	an	5.38	6.08	6.38	7.08	7.38	8.08	Min.	19.38	20.08	20.38	20.58	21.28	21.58	22.28	22.58	23.28	23.58		
Zeche Minister Stein U	ab	5.39	6.09	6.39	7.09	7.39	8.09		19.39	20.09	20.39	20.58	21.28	21.58	22.28	22.58	23.28	23.58		
Friesenstraße		40	10	40	10	40	10		40	10	40	59	29	59	29	59	29	59		
Belle-Alliance-Straße		41	11	41	11	41	11		41	11	41	21.00	30	22.00	30	23.00	30	0.00		
Lindenhorst		5.43	6.13	6.43	7.13	7.43	8.13		19.43	20.13	20.43	02	21.32	02	22.32	02	23.32	02		
Lindenhorst Friedhof		\	\	\	\	\	\		\	\	\	02	\	02	\	02	\	02		
Kolberger Straße		\	\	\	\	\	\		\	\	\	04	\	04	\	04	\	04		
Lütge Heidestraße		\	\	\	\	\	\		\	\	\	06	\	06	\	06	\	06		
Fredenbaum U		\	\	\	\	\	\		\	\	\	21.08	\	22.08	\	23.08	\	0.08		
Lindenhorst Kirche		\	\	\	\	\	\		\	\	20.44		21.33		22.33		23.33			
Ellinghausen		5.45	6.15	6.45	7.15	7.45	8.15		19.45	20.15										
Deusen		46	16	46	16	46	16		46	16										
Plaas		48	18	48	18	48	18		48	18										
Gewerbepark Hansa		51	21	51	21	51	21		51	21										
Huckarder Allee		52	22	52	22	52	22		52	22										
Burgheisterkamp		53	23	53	23	53	23		53	23										
Huckarde Bushof U		5.55	6.25	6.55	7.25	7.55	8.25		19.55	20.25										

Haltestellen		Abfahrtszeiten																	
Derne Am Wittfeld		5.30	6.00	6.30	7.00	7.30	8.00	8.30	9.08		19.38								23.31
Mollenacker		5.31	6.01	6.31	7.01	7.31	8.01	8.31	9.09		19.39								23.31
Derner Kippshof		\	\	\	\	\	\	\	\		\	20.29	20.59	21.29	21.59	22.29	22.59		\
Hafer-Vöhde		5.32	6.02	6.32	7.02	7.32	8.02	8.32	9.10		19.40	32	21.02	32	22.02	32	23.02	23.32	
Auf dem Brink		34	04	34	04	34	04	34	12		42	34	04	34	04	34	04	34	
Piepenbrink		35	05	35	05	35	05	35	14		44	35	05	35	05	35	05	35	
DO-Derne Bf		39	09	39	09	39	09	39	18		48	39	09	39	09	39	09	39	
Hostedder Berg		41	11	41	11	41	11	41	20		50	41	11	41	11	41	11	41	
Kirchderne Kirche		43	13	43	13	43	13	43	22		52	43	13	43	13	43	13	43	
Schulte Rödding U	an	5.47	6.17	6.47	7.17	7.47	8.17	8.47	9.26		19.56	20.47	21.17	21.47	22.17	22.47	23.17	23.47	
Schulte Rödding U	ab	5.47	6.17	6.47	7.17	7.47	8.17	8.47	9.27		19.57	20.47	21.17	21.47	22.17	22.47	23.17	23.47	
Grüne Tanne		49	19	49	19	49	19	49	29		59	49	19	49	19	49	19	49	
Brechtener Straße		51	21	51	21	51	21	51	31		20.01	51	21	51	21	51	21	51	
Eving Markt		54	24	54	24	54	24	54	34		04	54	24	54	24	54	24	54	
Preußische Straße		55	25	55	25	55	25	55	35		05	55	25	55	25	55	25	55	
Gärtnerstraße		56	26	56	26	56	26	56	36	alle	06	56	26	56	26	56	26	56	
Eving Gewerbepark		57	27	57	27	57	27	57	37	30	07	57	27	57	27	57	27	57	
Zeche Minister Stein U	an	5.58	6.28	6.58	7.28	7.58	8.28	8.58	9.38	Min.	20.08	20.58	21.28	21.58	22.28	22.58	23.28	23.58	
Zeche Minister Stein U	ab	5.58	6.28	6.58	7.28	7.58	8.28	8.58	9.39		20.09	20.58	21.28	21.58	22.28	22.58	23.28	23.58	
Friesenstraße		59	29	59	29	59	29	59	40		10	59	29	59	29	59	29	59	
Belle-Alliance-Straße		6.00	30	7.00	30	8.00	30	9.00	41		11	21.00	30	22.00	30	23.00	30	0.00	
Lindenhorst		6.02	6.32	7.02	7.32	8.02	8.32	9.02	9.43		20.13	02	21.32	02	22.32	02	23.32	02	
Lindenhorst Friedhof		\	\	\	\	\	\	\	\		\	02	\	02	\	02	\	02	
Kolberger Straße		\	\	\	\	\	\	\	\		\	04	\	04	\	04	\	04	
Lütge Heidestraße		\	\	\	\	\	\	\	\		\	06	\	06	\	06	\	06	
Fredenbaum U		\	\	\	\	\	\	\	\		\	21.08	\	22.08	\	23.08	\	0.08	
Lindenhorst Kirche		6.03	6.33	7.03	7.33	\	\	\	\		\		21.33		22.33		23.33		
Ellinghausen						8.04	8.34	9.04	9.45		20.15								
Deusen						05	35	05	46		16								
Plaas						06	36	06	48		18								
Gewerbepark Hansa						09	39	09	51		21								
Huckarder Allee						10	40	10	52		22								
Burgheisterkamp						11	41	11	53		23								
Huckarde Bushof U						8.13	8.43	9.13	9.55		20.25								

410 sonn- und feiertags

Haltestellen		Abfahrtszeiten												
Derne Am Wittfeld			10.45	11.45		18.45								23.31
Mollenacker			10.46	11.46		18.46								23.31
Derner Kippshof			⟩	⟩		⟩	19.29	19.59	20.29	20.59	21.29	21.59	22.29	22.59	⟩
Hafer-Vöhde			10.47	11.47		18.47	32	20.02	32	21.02	32	22.02	32	23.02	23.32
Auf dem Brink			49	49		49	34	04	34	04	34	04	34	04	34
Piepenbrink			50	50		50	35	05	35	05	35	05	35	05	35
DO-Derne Bf			54	54		54	39	09	39	09	39	09	39	09	39
Hostedder Berg			56	56		56	41	11	41	11	41	11	41	11	41
Kirchderne Kirche			58	58		58	43	13	43	13	43	13	43	13	43
Schulte Rödding U	an		11.02	12.02		19.02	19.47	20.17	20.47	21.17	21.47	22.17	22.47	23.17	23.47
Schulte Rödding U	ab	10.02	11.02	12.02		19.02	19.47	20.17	20.47	21.17	21.47	22.17	22.47	23.17	23.47
Grüne Tanne		04	04	04		04	49	19	49	19	49	19	49	19	49
Brechtener Straße		06	06	06		06	51	21	51	21	51	21	51	21	51
Eving Markt		09	09	09		09	54	24	54	24	54	24	54	24	54
Preußische Straße		10	10	10		10	55	25	55	25	55	25	55	25	55
Gärtnerstraße		11	11	11	alle	11	56	26	56	26	56	26	56	26	56
Eving Gewerbepark		12	12	12	60	12	57	27	57	27	57	27	57	27	57
Zeche Minister Stein U	an	10.13	11.13	12.13	Min.	19.13	19.58	20.28	20.58	21.28	21.58	22.28	22.58	23.28	23.58
Zeche Minister Stein U	ab	10.13	11.13	12.13		19.13	19.58	20.28	20.58	21.28	21.58	22.28	22.58	23.28	23.58
Friesenstraße		14	14	14		14	59	29	59	29	59	29	59	29	59
Belle-Alliance-Straße		15	15	15		15	20.00	30	21.00	30	22.00	30	23.00	30	0.00
Lindenhorst		10.17	11.17	12.17		19.17	02	20.32	02	21.32	02	22.32	02	23.32	02
Lindenhorst Friedhof		⟩	⟩	⟩		⟩	02	⟩	02	⟩	02	⟩	02	⟩	02
Kolberger Straße		⟩	⟩	⟩		⟩	04	⟩	04	⟩	04	⟩	04	⟩	04
Lütge Heidestraße		⟩	⟩	⟩		⟩	06	⟩	06	⟩	06	⟩	06	⟩	06
Fredenbaum U		⟩	⟩	⟩		⟩	20.08	⟩	21.08	⟩	22.08	⟩	23.08	⟩	0.08
Lindenhorst Kirche		⟩	⟩	⟩		⟩		20.33		21.33		22.33		23.33	
Ellinghausen		10.19	11.19	12.19		19.19									
Deusen		20	20	20		20									
Plaas		21	21	21		21									
Gewerbepark Hansa		24	24	24		24									
Huckarder Allee		25	25	25		25									
Burgheisterkamp		26	26	26		26									
Huckarde Bushof U		10.28	11.28	12.28		19.28									

411

411

DSW21

DO-Fredenbaum - Lindenhorst - Eving - Schulte Rödding - Kirchderne - Derne und zurück

411

411

Haltestellen	montags bis freitags						samstags						sonn- und feiertags			
	Abfahrtszeiten															
Fredenbaum U		**5**.17	**5**.47		**19**.17	**19**.47	**8**.47	**9**.47		**18**.47	**19**.47		**9**.04	**10**.04		**18**.04
Jakobstraße		18	48		18	48	48	48		48	48		05	05		05
Lütge Heidestraße		19	49		19	49	49	49		49	49		06	06		06
Töpferstraße		20	50		20	50	50	50		50	50		07	07		07
Kolberger Straße		21	51		21	51	51	51		51	51		08	08		08
Lindenhorst Friedhof		23	53		23	53	53	53		53	53		10	10		10
Lindenhorst		24	54		24	54	54	54		54	54		11	11		11
Tauroggenstraße		25	55		25	55	55	55		55	55		12	12		12
Belle-Alliance-Straße		26	56		26	56	56	56	alle	56	56		13	13		13
Friesenstraße		27	57		27	57	57	57	60	57	57		14	14		14
Zeche Minister Stein U		28	58		28	58	58	58	Min.	58	58		17	17		17
Eving Gewerbepark		29	59		29	59	59	59		59	59		18	18		18
Gärtnerstraße		31	**6**.01		31	**20**.01	**9**.01	**10**.01		**19**.01	**20**.01		19	19		19
Eving Markt		33	03		33	03	03	03		03	03		21	21		21
Brechtener Straße		36	06		36	06	06	06		06	06		24	24		24
Märchenweg		37	07		37	07	07	07		07	07		25	25		25
Grüne Tanne		38	08	alle	38	08	08	08		08	08		26	26	alle	26
Hessische Straße		39	09	30	39	09	09	09		09	09		27	27	60	27
Schulte Rödding U	**5**.15	45	15	Min.	45	15	**9**.11	**10**.11		**19**.11	**20**.11		29	29	Min.	29
Franz-Zimmer-Siedlung U	16	46	16		46	16							30	30		30
Kirchderne Friedhof	18	48	18		48	18							32	32		32
Kirchderne Kirche	20	50	20		50	20							33	33		33
Kirchderne U	21	51	21		51	21							34	34		34
Im Karrenberg	22	52	22		52	22							35	35		35
Hostedder Berg	23	53	23		53	23							36	36		36
Beylingstraße	24	54	24		54	24							37	37		37
DO-Derne Bf	26	56	26		56	26							38	38		38
Altenderner Straße	27	57	27		57	27							39	39		39
Körtingsweg	28	58	28		58	28							39	39		39
Auf der Wenge	28	58	28		58	28							39	39		39
Auf dem Brink	30	**6**.00	30		**20**.00	30							41	41		41
Hafer-Vöhde	32	02	32		02	32							43	43		43
Mollenacker	33	03	33		03	33							44	44		44
Plümers Ort	34	04	34		04	34							45	45		45
Derne Am Wittfeld	**5**.35	**6**.05	**6**.35		**20**.05	**20**.35							**9**.46	**10**.46		**18**.46

411

411 DO-Derne - Kirchderne - Schulte Rödding - Eving - Lindenhorst - Fredenbaum

DSW21

Haltestellen	montags bis freitags					samstags					sonn- und feiertags			
	Abfahrtszeiten													
Derne Am Wittfeld	**4**.23	**4**.53		**19**.23	**19**.53							**9**.12		**18**.12
Plümers Ort	23	53		23	53							12		12
Mollenacker	24	54		24	54							13		13
Auf dem Brink	27	57		27	57							16		16
Auf der Wenge	30	**5**.00		30	**20**.00							18		18
Körtingsweg	30	00		30	00							18		18
Altenderner Straße	31	01		31	01							19		19
DO-Derne Bf	33	03		33	03							21		21
Beylingstraße	34	04		34	04							22		22
Hostedder Berg	35	05		35	05							23		23
Im Karrenberg	36	06		36	06							24		24
Kirchderne U	37	07		37	07							25		25
Kirchderne Kirche	39	09		39	09	**0**.12				**0**.12		27		27
Kirchderne Friedhof	40	10		40	10	13				13		28		28
Franz-Zimmer-Siedlung U	43	13		43	13	15				15		30		30
Innsbruckstraße	44	14		44	14	16				16		31		31
Schulte Rödding U	46	16	alle	46	16	17		**9**.17		**20**.17	17	**8**.32	32	alle	32
Hessische Straße	47	17	30	47	17	18		18		18	18	33	33	60	33
Grüne Tanne	48	18	Min.	48	18	19		19		19	19	34	34	Min.	34
Märchenweg	49	19		49	19	20		20		20	20	35	35		35
Brechtener Straße	50	20		50	20	21		21		21	21	36	36		36
Eving Markt	53	23		53	23	24		24		24	24	39	39		39
Gärtnerstraße	55	25		55	25	26		26		26	26	41	41		41
Eving Gewerbepark	56	26		56	26	27		27		27	27	42	42		42
Zeche Minister Stein U	58	28		58	28	**0**.28	**8**.29	29	alle	29	**0**.28	45	45		45
Friesenstraße	59	29		59	29		30	30	60	30		46	46		46
Belle-Alliance-Straße	**5**.00	30		**20**.00	30		31	31	Min.	31		47	47		47
Tauroggenstraße	01	31		01	31		32	32		32		48	48		48
Lindenhorst	02	32		02	32		33	33		33		49	49		49
Lindenhorst Friedhof	03	33		03	33		34	34		34		50	50		50
Kolberger Straße	05	35		05	35		36	36		36		52	52		52
Töpferstraße	06	36		06	36		37	37		37		53	53		53
Lütge Heidestraße	07	37		07	37		38	38		38		54	54		54
Jakobstraße	08	38		08	38		39	39		39		55	55		55
Fredenbaum U	**5**.10	**5**.40		**20**.10	**20**.40		**8**.41	**9**.41		**20**.41		**8**.56	**9**.56		**18**.56

411

412

DSW21

412 DO-Hauptbahnhof - (Fredenbaum) Anne-Frank-Gesamtschule - Eving - Schulte Rödding und zurück

412

Haltestellen	montags bis freitags			samstags			sonn- und feiertags		
	Abfahrtszeiten								
Dortmund Hbf DB S U	**7**.35		**19**.35	**9**.05		**19**.35	**9**.59		**17**.59
Kirchenstraße	37		37	07		37	**10**.01		**18**.01
Schützenstraße U	38		38	08		38	02	alle	02
Goethestraße	39		39	09		39	03	60	03
Herderstraße	40		40	10		40	04	Min.	04
Hackländerplatz	41		41	11		41	05		05
Immermannstr./Klinikz. Nord U	**7**.42		**19**.42	**9**.12		**19**.42	06		06
Fredenbaum U	〉		〉	〉		〉	**10**.09		**18**.09
Eberstraße	**7**.44	alle	**19**.44	**9**.14	alle	**19**.44			
Anne-Frank-Gesamtschule	45	30	45	15	30	45			
Am Burgholzwald	46	Min.	46	16	Min.	46			
Nordfriedhof	47		47	17		47			
Schwäbische Straße	49		49	19		49			
Osterfeldstraße	50		50	20		50			
Bayrische Straße	51		51	21		51			
Holtkottenweg	53		53	23		53			
Grüne Tanne	54		54	24		54			
Hessische Straße	55		55	25		55			
Innsbruckstraße	56		56	26		56			
Schulte Rödding U	**7**.57		**19**.57	**9**.27		**19**.57			

412 DO-Schulte Rödding - Eving - Anne-Frank-Gesamtschule - (Fredenbaum -) Hauptbahnhof

DSW21

412

412

Haltestellen	montags bis freitags			samstags			sonn- und feiertags		
	Abfahrtszeiten								
Schulte Rödding U	**7**.07		**19**.07	**8**.37		**19**.07			
Hessische Straße	08		08	38		08			
Grüne Tanne	09		09	39		09			
Holtkottenweg	10		10	40		10			
Bayrische Straße	12		12	42		12			
Osterfeldstraße	12		12	42		12			
Schwäbische Straße	13		13	43		13			
Nordfriedhof	14		14	44		14			
Am Burgholzwald	15	alle	15	45	alle	15			
Anne-Frank-Gesamtschule	16	30	16	46	30	16			
Eberstraße	**7**.17	Min.	**19**.17	**8**.47	Min.	**19**.17			
Fredenbaum U	〉		〉	〉		〉	**10**.17		**18**.17
Immermannstr./Klinikz. Nord U	**7**.19		**19**.19	**8**.49		**19**.19	19		19
Hackländerplatz	20		20	50		20	20	alle	20
Herderstraße	22		22	52		22	22	60	22
Goethestraße	23		23	53		23	23	Min.	23
Schützenstraße U	25		25	55		25	24		24
Kirchenstraße	27		27	57		27	26		26
Dortmund Hbf DB S U	**7**.29		**19**.29	**8**.59		**19**.29	**10**.28		**18**.28

414

378
382
382
Brechten Zentrum
Widumer Platz
Heuweg
Freie Scholle
Oetringhauser Straße
Imigstraße
Bredenbeckstraße
Luise-Rinser-Weg
Erich-Kästner-Ring
Johanna-Spyri-Weg
Wittichstraße
Rauher Dorn
Am Birkenbaum
Maienweg
In den Weidbüschen
Teisterweg
Am Süggelwald
Kemminghausen Bezirksfriedhof
Brechtener Straße
Süggelweg Seniorenheim
Württemberger Straße
Eving Hallenbad
Eving Markt
Bayrische Straße
Osterfeldstraße
Schwäbische Straße
Salzburger Straße
Kärntenstraße
Hessische Straße
Innsbruckstraße
Schulte Rödding
P+R
P+R

414

Haltestellen	montags bis freitags							samstags						
	Abfahrtszeiten													
Brechten Zentrum U	**7**.17	**8**.17	**9**.17		**17**.17	**18**.17	**19**.17	**9**.17	**10**.17	**11**.17		**16**.17	**17**.17	**18**.17
Widumer Platz	19	19	19		19	19	19	19	19	19		19	19	19
Heuweg	20	20	20		20	20	20	20	20	20		20	20	20
Rauher Dorn	22	22	22		22	22	22	22	22	22		22	22	22
Am Birkenbaum	24	24	24		24	24	24	24	24	24		24	24	24
In den Weidbüschen	25	25	25		25	25	25	25	25	25		25	25	25
Teislerweg	26	26	26		26	26	26	26	26	26		26	26	26
Am Süggelwald	27	27	27		27	27	27	27	27	27		27	27	27
Kemminghausen Bezirksfriedhof	28	28	28		28	28	28	28	28	28		28	28	28
Brechtener Straße	29	29	29	alle	29	29	29	29	29	29	alle	29	29	29
Süggelweg Seniorenheim	30	30	30	60	30	30	30	30	30	30	60	30	30	30
Württemberger Straße	32	32	32	Min.	32	32	32	32	32	32	Min.	32	32	32
Eving Hallenbad	33	33	33		33	33	33	33	33	33		33	33	33
Eving Markt	34	34	34		34	34	34	34	34	34		34	34	34
Bayrische Straße	35	35	35		35	35	35	35	35	35		35	35	35
Osterfeldstraße	35	35	35		35	35	35	35	35	35		35	35	35
Schwäbische Straße	36	36	36		36	36	36	36	36	36		36	36	36
Salzburger Straße	37	37	37		37	37	37	37	37	37		37	37	37
Kärntenstraße	38	38	38		38	38	38	38	38	38		38	38	38
Hessische Straße	40	40	40		40	40	40	40	40	40		40	40	40
Innsbruckstraße	41	41	41		41	41	41	41	41	41		41	41	41
Schulte Rödding U	**7**.42	**8**.42	**9**.42		**17**.42	**18**.42	**19**.42	**9**.42	**10**.42	**11**.42		**16**.42	**17**.42	**18**.42

414

Haltestellen	montags bis freitags						samstags					
	Abfahrtszeiten											
Schulte Rödding U	**7**.46	**8**.46		**17**.46	**18**.46	**19**.46	**9**.46	**10**.46		**16**.46	**17**.46	**18**.46
Hessische Straße	47	47		47	47	47	47	47		47	47	47
Kärntenstraße	48	48		48	48	48	48	48		48	48	48
Salzburger Straße	49	49		49	49	49	49	49		49	49	49
Schwäbische Straße	50	50		50	50	50	50	50		50	50	50
Osterfeldstraße	51	51		51	51	51	51	51		51	51	51
Bayrische Straße	52	52		52	52	52	52	52		52	52	52
Eving Markt	53	53		53	53	53	53	53		53	53	53
Eving Hallenbad	54	54		54	54	54	54	54		54	54	54
Württemberger Straße	55	55		55	55	55	55	55		55	55	55
Süggelweg Seniorenheim	57	57		57	57	57	57	57		57	57	57
Brechtener Straße	58	58		58	58	58	58	58		58	58	58
Kemminghausen Bezirksfriedhof	59	59	alle	59	59	59	59	59	alle	59	59	59
Am Süggelwald	**8**.00	**9**.00	60	**18**.00	**19**.00	**20**.00	**10**.00	**11**.00	60	**17**.00	**18**.00	**19**.00
Teislerweg	01	01	Min.	01	01	01	01	01	Min.	01	01	01
In den Weidbüschen	02	02		02	02	02	02	02		02	02	02
Maienweg U	03	03		03	03	03	03	03		03	03	03
Rauher Dorn	04	04		04	04	04	04	04		04	04	04
Wittichstraße U	**7**.06	06	06	06	06	06	**9**.06	06	06	06	06	06
Johanna-Spyri-Weg	07	07	07	07	07	07	07	07	07	07	07	07
Erich-Kästner-Ring	08	08	08	08	08	08	08	08	08	08	08	08
Luise-Rinser-Weg	09	09	09	09	09	09	09	09	09	09	09	09
Bredenbeckstraße	11	11	11	11	11	11	11	11	11	11	11	11
Imigstraße	12	12	12	12	12	12	12	12	12	12	12	12
Oetringhauser Straße U	13	13	13	13	13	13	13	13	13	13	13	13
Freie Scholle	14	14	14	14	14	14	14	14	14	14	14	14
Brechten Zentrum U	**7**.15	**8**.15	**9**.15	**18**.15	**19**.15	**20**.15	**9**.15	**10**.15	**11**.15	**17**.15	**18**.15	**19**.15

415

377
378
382
DO-Mengede Bf
Mengede Markt
Mengeder Schulstraße
Hausemannstift
Gut Altmengede
Roonheide
Gut Königsmühle
Ellinghausen GVZ/IKEA
Lindenhorst
Tauroggenstraße
Belle-Alliance-Straße
Friesenstraße
Zeche Minister Stein
Eving Gewerbepark
Gärtnerstraße
Preußische Straße
Eving Markt
Holtkottenweg
Grüne Tanne
Hessische Straße
Innsbruckstraße
Schulte Rödding

415

Haltestellen		montags bis freitags											samstags				
		Abfahrtszeiten															
DO-Mengede Bf Ⓢ	ab	6.24	6.54	7.24	7.54	8.24		17.54	18.24	18.54	19.24	19.54	9.54	10.54	11.54	12.54	13.54
Mengede Markt		26	56	26	56	26		56	26	56	26	56	56	56	56	56	56
Mengeder Schulstraße		27	57	27	57	27		57	27	57	27	57	57	57	57	57	57
Hausemannstift		28	58	28	58	28		58	28	58	28	58	58	58	58	58	58
Gut Altmengede		29	59	29	59	29		59	29	59	29	59	59	59	59	59	59
Roonheide		30	7.00	30	8.00	30		18.00	30	19.00	30	20.00	10.00	11.00	12.00	13.00	14.00
Gut Königsmühle		31	01	31	01	31		01	31	01	31	01	01	01	01	01	01
Ellinghausen GVZ / IKEA		32	02	32	02	32		02	32	02	32	02	02	02	02	02	02
Lindenhorst		35	05	35	05	35		05	35	05	35	05	05	05	05	05	05
Tauroggenstraße		36	06	36	06	36		06	36	06	36	06	06	06	06	06	06
Belle-Alliance-Straße		37	07	37	07	37	alle	07	37	07	37	07	07	07	07	07	07
Friesenstraße		38	08	38	08	38	30	08	38	08	38	08	08	08	08	08	08
Zeche Minister Stein Ⓤ	an	6.39	7.09	7.39	8.09	8.39	Min.	18.09	18.39	19.09	19.39	20.09	10.09	11.09	12.09	13.09	14.09
Zeche Minister Stein Ⓤ	ab	6.40	7.10	7.40	8.10	8.40		18.10	18.40	19.10	19.40	20.10					
Eving Gewerbepark		41	11	41	11	41		11	41	11	41	11					
Gärtnerstraße		43	13	43	13	43		13	43	13	43	13					
Preußische Straße		44	14	44	14	44		14	44	14	44	14					
Eving Markt		45	15	45	15	45		15	45	15	45	15					
Holtkottenweg		47	17	47	17	47		17	47	17	47	17					
Grüne Tanne		48	18	48	18	48		18	48	18	48	18					
Hessische Straße		49	19	49	19	49		19	49	19	49	19					
Innsbruckstraße		50	20	50	20	50		20	50	20	50	20					
Schulte Rödding Ⓤ	an	6.51	7.21	7.51	8.21	8.51		18.21	18.51	19.21	19.51	20.21					

415

montags bis freitags | samstags

Haltestellen		Abfahrtszeiten															
Schulte Rödding U	ab	**6**.07	**6**.37	**7**.07	**7**.37	**8**.07		**17**.37	**18**.07	**18**.37	**19**.07	**19**.37					
Hessische Straße		08	38	08	38	08		38	08	38	08	38					
Grüne Tanne		09	39	09	39	09		39	09	39	09	39					
Holtkottenweg		10	40	10	40	10		40	10	40	10	40					
Eving Markt		12	42	12	42	12		42	12	42	12	42					
Preußische Straße		13	43	13	43	13		43	13	43	13	43					
Gärtnerstraße		14	44	14	44	14		44	14	44	14	44					
Eving Gewerbepark		15	45	15	45	15		45	15	45	15	45					
Zeche Minister Stein U	an	**6**.16	**6**.46	**7**.16	**7**.46	**8**.16		**17**.46	**18**.16	**18**.46	**19**.16	**19**.46					
Zeche Minister Stein U	ab	**6**.18	**6**.48	**7**.18	**7**.48	**8**.18	alle	**17**.48	**18**.18	**18**.48	**19**.18	**19**.48	**9**.18	**10**.18	**11**.18	**12**.18	**13**.18
Friesenstraße		19	49	19	49	19	30	49	19	49	19	49	19	19	19	19	19
Belle-Alliance-Straße		20	50	20	50	20	Min.	50	20	50	20	50	20	20	20	20	20
Tauroggenstraße		21	51	21	51	21		51	21	51	21	51	21	21	21	21	21
Lindenhorst		22	52	22	52	22		52	22	52	22	52	22	22	22	22	22
Ellinghausen GVZ / IKEA		25	55	25	55	25		55	25	55	25	55	25	25	25	25	25
Gut Königsmühle		26	56	26	56	26		56	26	56	26	56	26	26	26	26	26
Roonheide		27	57	27	57	27		57	27	57	27	57	27	27	27	27	27
Gut Altmengede		28	58	28	58	28		58	28	58	28	58	28	28	28	28	28
Hausemannstift		28	58	28	58	28		58	28	58	28	58	28	28	28	28	28
Mengeder Schulstraße		29	59	29	59	29		59	29	59	29	59	29	29	29	29	29
Mengede Markt		31	**7**.01	31	**8**.01	31		**18**.01	31	**19**.01	31	**20**.01	31	31	31	31	31
DO-Mengede Bf S	an	**6**.33	**7**.03	**7**.33	**8**.03	**8**.33		**18**.03	**18**.33	**19**.03	**19**.33	**20**.03	**9**.33	**10**.33	**11**.33	**12**.33	**13**.33

416

370
380
370
380
Borsigplatz
Westfalenhütte
Westfalenhütte Tor 4
Warmbreitbandstraße
Kaltbandstraße
Hoeschpark
Brackeler Str./Logistikpark Westf.
Logistikpark Westfalenhütte

416 montags bis freitags

Haltestellen	Abfahrtszeiten																	
Borsigplatz	5.15	5.25	5.35	5.38	5.45	5.48	5.55	6.05	6.15	12.45		15.35	15.45	15.55	21.02		23.32
Westfalenhütte	17	27	37	40	47	50	57	07	17	47	alle	37	47	57	04	alle	34
Westfalenhütte Tor 4	21	31	41	44	51	54	6.01	11	21	51	10	41	51	16.01	08	30	38
Warmbreitbandstraße	23	33	43	46	53	56	03	13	23	53	Min.	43	53	03	10	Min.	40
Kaltbandstraße	23	33	43	46	53	56	03	13	23	53		43	53	03	10		40
Logistikpark Westfalenhütte	5.24	5.34	5.44	5.47	5.54	5.57	6.04	6.14	6.24	12.54		15.44	15.54	16.04	21.11		23.41

416 samstags

Haltestellen	Abfahrtszeiten																	
Borsigplatz	5.13	5.28	5.43	5.58	6.13	13.05	13.25	13.45	14.05		15.35	21.02	21.32	22.02	22.32	23.02	23.32
Westfalenhütte	15	30	45	6.00	15	07	27	47	07	alle	37	04	34	04	34	04	34
Westfalenhütte Tor 4	19	34	49	04	19	11	31	51	11	10	41	08	38	08	38	08	38
Warmbreitbandstraße	21	36	51	06	21	13	33	53	13	Min.	43	10	40	10	40	10	40
Kaltbandstraße	21	36	51	06	21	13	33	53	13		43	10	40	10	40	10	40
Logistikpark Westfalenhütte	5.22	5.37	5.52	6.07	6.22	13.14	13.34	13.54	14.14		15.44	21.11	21.41	22.11	22.41	23.11	23.41

416 montags bis freitags

Haltestellen	Abfahrtszeiten																		
																			O
Logistikpark Westfalenhütte	5.26	5.36	5.46	5.47	5.56	5.57	6.06	6.16	6.26	12.56	13.06	13.16	13.24	13.34	13.44	alle	15.04	
Brackeler Str./Logistik. West.	29	39	48	49	58	59	08	18	28	58	08	18	28	38	48	10	08	15.13
Hoeschpark	32	42	52	53	6.02	6.03	12	22	32	13.02	12	22	32	42	52	Min.	12	17
Borsigplatz	5.34	5.44	5.54	5.55	6.04	6.05	6.14	6.24	6.34	13.04	13.14	13.24	13.34	13.44	13.54		15.14	15.19

O = fährt weiter bis Dortmund Hbf

416 montags bis freitags

Haltestellen	Abfahrtszeiten													
				O	O						Y	X	Y	
Logistikpark Westfalenhütte	15.14	alle	15.54	16.04	16.14	21.26	21.56	22.26	22.56	23.26	23.56			
Brackeler Str./Logistik. West.	18	10	58	05	15	26	56	26	56	26	56	23.59	0.14	
Hoeschpark	22	Min.	16.02	09	19	29	59	29	59	29	59	0.02	17	
Borsigplatz	15.24		16.04	16.11	16.21	21.31	22.01	22.31	23.01	23.31	0.01	0.04	0.19	

Y = fährt als Linie 455 weiter in Richtung Dortmund Hbf O = fährt weiter bis Dortmund Hbf X = fährt als NE2 weiter in Richtung Reinoldikirche

416 samstags

Haltestellen	Abfahrtszeiten																	
	Y										Y				O	Y		
Logistikpark Westfalenhütte	4.44	5.50	6.05	6.20	13.16	13.36	13.56	14.24	alle	15.04	15.14	15.16	15.26	15.38	15.48	21.26	21.56	22.26
Brackeler Str./Logistik. West.	45	50	05	20	18	38	58	28	10	08	16	18	28	39	49	26	56	26
Hoeschpark	49	53	08	23	22	42	14.02	32	Min.	12	20	22	32	43	53	29	59	29
Borsigplatz	4.51	5.55	6.10	6.25	13.24	13.44	14.04	14.34		15.14	15.22	15.24	15.34	15.45	15.55	21.31	22.01	22.31

Y = fährt als Linie 455 weiter in Richtung Dortmund Hbf O = fährt weiter bis Dortmund Hbf

416 samstags

Haltestellen	Abfahrtszeiten					
			Y	X	Y	X
Logistikpark Westfalenhütte	22.56	23.26	23.56			
Brackeler Str./Logistik. West.	56	26	56	23.59	0.14	0.29
Hoeschpark	59	29	59	0.02	17	32
Borsigplatz	23.01	23.31	0.01	0.04	0.19	0.34

Y = fährt als Linie 455 weiter in Richtung Dortmund Hbf X = fährt als NE2 weiter in Richtung Reinoldikirche

417

417

DSW21 DO-Kirchderne - Logistikpark Westfalenhütte und zurück

417

417 montags bis freitags

Haltestellen	Abfahrtszeiten																
Kirchderne U	4.31	5.17	5.41		6.41	7.53	12.27	12.41	13.01	13.21	13.41	14.01		17.21	21.30		23.30
Bomheuerweg	32	18	42		42	54	28	42	02	22	42	02		22	31		31
DO-Kirchderne Bf	33	19	43		43	55	29	43	03	23	43	03		23	32		32
Kaiserstuhlstraße	34	20	44	alle	44	56	30	44	04	24	44	04	alle	24	33	alle	33
Walzwerkstraße	35	21	5.45	20	6.45	7.57	31	12.45	13.05	13.25	45	14.05	20	17.25	21.34	30	23.34
Walzwerkstr./Logistikzentrum	4.37	23	〉	Min.	〉	〉	12.33	〉	〉	〉	13.47	〉	Min.	〉	〉	Min.	〉
Springorumstraße		27	5.47		6.47	7.59		12.47	13.07	13.27		14.07		17.27	21.36		23.36
Warmbreitbandstraße		29	49		49	8.01		49	09	29		09		29	37		37
Kaltbandstraße		29	49		49	01		49	09	29		09		29	37		37
Logistikpark Westfalenhütte		5.30	5.50		6.50	8.02		12.50	13.10	13.30		14.10		17.30	21.38		23.38

417 samstags

Haltestellen	Abfahrtszeiten											
Kirchderne U	4.31	5.30	5.45	6.00	9.41	12.41		15.21	21.30	22.00	22.30	23.00	23.30
Bomheuerweg	32	31	46	01	42	42		22	31	01	31	01	31
DO-Kirchderne Bf	33	32	47	02	43	43		23	32	02	32	02	32
Kaiserstuhlstraße	34	33	48	03	44	44	alle	24	33	03	33	03	33
Walzwerkstraße	35	5.34	5.49	6.04	45	12.45	20	15.25	21.34	22.04	22.34	23.04	23.34
Walzwerkstr./Logistikzentrum	37	〉	〉	〉	9.47	〉	Min.	〉	〉	〉	〉	〉	〉
Springorumstraße	41	5.36	5.51	6.06		12.47		15.27	21.36	22.06	22.36	23.06	23.36
Warmbreitbandstraße	43	37	52	07		49		29	37	07	37	07	37
Kaltbandstraße	43	37	52	07		49		29	37	07	37	07	37
Logistikpark Westfalenhütte	4.44	5.38	5.53	6.08		12.50		15.30	21.38	22.08	22.38	23.08	23.38

417 montags bis freitags

Haltestellen	Abfahrtszeiten																			
Logistikpark Westfalenhütte	**5**.30	**6**.10	**6**.30	**6**.50		**14**.10	**14**.30	**14**.50	**15**.10	**15**.20	**15**.30	**15**.50	**16**.10	**16**.30	**16**.50	**17**.10	**17**.30	**21**.10
Warmbreitbandstraße	31	11	31	51		11	31	51	11	21	31	51	11	31	51	11	31	11
Springorumstraße	**5**.33	**6**.13	**6**.33	**6**.53		**14**.13	**14**.33	**14**.53	**15**.13	**15**.23	**15**.33	**15**.53	**16**.13	**16**.33	**16**.53	**17**.13	**17**.33	**21**.13
Walzwerkstr./Logistikzentrum	\	\	\	\	**13**.48	\	\	\	\	\	\	\	\	\	\	\	\	\
Walzwerkstraße	**5**.34	**6**.14	**6**.34	**6**.54	50	**14**.14	**14**.34	**14**.54	**15**.14	**15**.24	**15**.34	**15**.54	**16**.14	**16**.34	**16**.54	**17**.14	**17**.34	**21**.14
Kaiserstuhlstraße	35	15	35	55	51	15	35	55	15	25	35	55	15	35	55	15	35	15
DO-Kirchderne Bf	36	16	36	56	52	16	36	56	16	26	36	56	16	36	56	16	36	16
Bomheuerweg	37	17	37	57	53	17	37	57	17	27	37	57	17	37	57	17	37	17
Kirchderne U	**5**.38	**6**.18	**6**.38	**6**.58	**13**.54	**14**.18	**14**.38	**14**.58	**15**.18	**15**.28	**15**.38	**15**.58	**16**.18	**16**.38	**16**.58	**17**.18	**17**.38	**21**.18

417 montags bis freitags

Haltestellen	Abfahrtszeiten							
Logistikpark Westfalenhütte	**21**.40	**22**.09	**22**.10	**22**.40	**23**.10	**23**.40	**0**.03	**0**.04
Warmbreitbandstraße	41	10	11	41	11	41	04	05
Springorumstraße	**21**.43	**22**.12	**22**.13	**22**.43	**23**.13	**23**.43	**0**.06	**0**.07
Walzwerkstr./Logistikzentrum	\	\	\	\	\	\	\	\
Walzwerkstraße	**21**.44	**22**.13	**22**.14	**22**.44	**23**.14	**23**.44	**0**.07	**0**.08
Kaiserstuhlstraße	45	14	15	45	15	45	08	09
DO-Kirchderne Bf	46	15	16	46	16	46	09	10
Bomheuerweg	47	16	17	47	17	47	10	11
Kirchderne U	**21**.48	**22**.17	**22**.18	**22**.48	**23**.18	**23**.48	**0**.11	**0**.12

417 samstags

Haltestellen	Abfahrtszeiten																
Logistikpark Westfalenhütte	**6**.10	**6**.25		**13**.10	**13**.50		**15**.30		**21**.10	**21**.40	**22**.09	**22**.10		**23**.40	**0**.03	**0**.04	
Warmbreitbandstraße	11	26		11	51		31		11	41	10	11		41	04	05	
Springorumstraße	**6**.13	**6**.28		**13**.13	**13**.53		**15**.33		**21**.13	**21**.43	**22**.12	**22**.13		**23**.43	**0**.06	**0**.07	
Walzwerkstr./Logistikzentrum	〉	〉	**12**.12	〉	〉	alle	〉	**18**.12	〉	〉	〉	〉	alle	〉	〉	〉	
Walzwerkstraße	**6**.14	**6**.29	14	**13**.14	**13**.54	20	**15**.34	14	**21**.14	**21**.44	**22**.13	**22**.14	30	**23**.44	**0**.07	**0**.08	
Kaiserstuhlstraße	15	30	15	15	55	Min.	35	15	15	45	14	15	Min.	45	08	09	
DO-Kirchderne Bf	16	31	16	16	56		36	16	16	46	15	16		46	09	10	
Bomheuerweg	17	32	17	17	57		37	17	17	47	16	17		47	10	11	
Kirchderne U	**6**.18	**6**.33	**12**.18	**13**.18	**13**.58		**15**.38	**18**.18	**21**.18	**21**.48	**22**.17	**22**.18		**23**.48	**0**.11	**0**.12	

420

DSW21

DO-Derne - Scharnhorst - Brackel - Aplerbeck und zurück

420

420

420 montags bis freitags

Haltestellen		Abfahrtszeiten																	
								S											
Derne Am Wittfeld			5.02	5.22	5.32		7.12	7.22	7.32	7.52		18.52	19.12	19.30	20.00	20.30			
Derner Kippshof			04	24	34		14	24	34	54		54	14	31	01	31	21.01		22.31
Altenderner Straße			06	26	36		16	26	36	56		56	16	33	03	33	03		33
Derne Einkaufszentrum			07	27	37		17	27	37	57		57	17	34	04	34	04		34
DO-Derne Bf			08	28	38		18	28	38	58		58	18	35	05	35	05		35
In der Liethe			10	30	40		20	30	40	8.00		19.00	20	37	07	37	07		37
Leveringstraße			11	31	41		21	31	41	01		01	21	38	08	38	08		38
Kautskystraße			12	32	42		22	32	42	02		02	22	39	09	39	09		39
Droote U	an		5.13	5.33	5.43		7.23	7.33	7.43	8.03		19.03	19.23	19.40	20.10	20.40	21.10		22.40
Droote U	ab	4.33	5.13	5.33	5.43		7.23	7.33	7.43	8.03		19.03	19.23	19.42	20.12	20.42	21.12		22.42
Stresemannstraße		34	14	34	44		24	34	44	04		04	24	43	13	43	13		43
Schäffleweg		36	16	36	46		26	36	46	06		06	26	44	14	44	14		44
Scharnhorst Zentrum U	an	4.37	5.17	5.37	5.48		7.28	7.38	7.48	8.08		19.08	19.28	19.45	20.15	20.45	21.15		22.45
Scharnhorst Zentrum U	ab	4.37	5.17	5.37	5.48		7.28		7.48	8.08		19.08	19.28	19.48	20.18	20.48	21.18		22.48
Feuerwache Scharnhorst		38	18	38	49		29		49	09		09	29	49	19	49	19		49
Flughafenstraße U		39	19	39	50	alle	30		50	10	alle	10	30	50	20	50	20	alle	50
Westholz		40	20	40	51	20	31		51	11	20	11	31	51	21	51	21	30	51
DO-Scharnhorst Bf		42	22	42	53	Min.	33		53	13	Min.	13	33	53	23	53	23	Min.	53
Heßlingsweg		44	24	44	55		35		55	15		15	35	55	25	55	25		55
Auf der Mühle		46	26	46	58		38		58	18		18	38	57	27	57	27		57
Brackel Kirche	an	4.47	5.27	5.47	6.00		7.40		8.00	8.20		19.20	19.40	19.58	20.28	20.58	21.28		22.58
Brackel Kirche	ab				6.01		7.41		8.01	8.21		19.21	19.41	19.59	20.29	20.59	21.29		22.59
DO-Brackel S					02		42		02	22		22	42	20.00	30	21.00	30		23.00
Graffweg					03		43		03	23		23	43	01	31	01	31		01
Brackeler Linde					04		44		04	24		24	44	02	32	02	32		02
Leni-Rommel-Straße					05		45		05	25		25	45	03	33	03	33		03
Ravensweg					07		47		07	27		27	47	05	35	05	35		05
Lübckerhofstraße					09		49		09	29		29	49	07	37	07	37		07
Aplerbeck U	an				6.11		7.51		8.11	8.31		19.31	19.51	20.08	20.38	21.08	21.38		23.08
Aplerbeck U	ab				6.12		7.52		8.12	8.32		19.32	19.52	20.09	20.39	21.09	21.39		23.09
Aplerbeck Markt					13		53		13	33		33	19.53	10	40	10	40		10
Sterie					14		54		14	34		34		10	40	10	40		10
Ramhofstraße					6.15		7.55		8.15	8.35		19.35		20.11	20.41	21.11	21.41		23.11

S = fährt an Schultagen

420

montags-freitags

Haltestellen		Abfahrtszeiten																
				X		X												
Derne Am Wittfeld				**6**.00		**7**.30	**8**.00	**8**.32		**19**.02	**19**.30	**20**.00	**20**.30					
Derner Kippshof				02		32	02	34		04	31	01	31	**21**.01		**22**.31		
Altenderner Straße				04		34	04	36		06	33	03	33	03		33		
Derne Einkaufszentrum				05		35	05	37		07	34	04	34	04		34		
DO-Derne Bf				06		36	06	38		08	35	05	35	05		35		
In der Liethe				08		38	08	40		10	37	07	37	07		37		
Leveringstraße				09		39	09	41		11	38	08	38	08		38		
Kautskystraße				10		40	10	42		12	39	09	39	09		39		
Droote U	an			**6**.11		**7**.41	**8**.11	**8**.43		**19**.13	**19**.40	**20**.10	**20**.40	**21**.10		**22**.40		
Droote U	ab	**23**.15	**23**.45	**6**.12	alle	**7**.42	**8**.12	**8**.43		**19**.13	**19**.42	**20**.12	**20**.42	**21**.12		**22**.42	**23**.15	**23**.45
Stresemannstraße		16	46	13	30	43	13	44		14	43	13	43	13		43	16	46
Schäffleweg		17	47	15	Min.	45	15	46		16	44	14	44	14		44	17	47
Scharnhorst Zentrum U	an	**23**.18	**23**.48	**6**.16		**7**.46	**8**.16	**8**.48		**19**.18	**19**.45	**20**.15	**20**.45	**21**.15		**22**.45	**23**.18	**23**.48
Scharnhorst Zentrum U	ab	**23**.18	**23**.48	**6**.17		**7**.47	**8**.17	**8**.48		**19**.18	**19**.48	**20**.18	**20**.48	**21**.18		**22**.48	**23**.18	**23**.48
Feuerwache Scharnhorst		19	49	18		48	18	49		19	49	19	49	19		49	19	49
Flughafenstraße U		20	50	19		49	19	50	alle	20	50	20	50	20	alle	50	20	50
Westholz		21	51	20		50	20	51	30	21	51	21	51	21	30	51	21	51
DO-Scharnhorst Bf		23	53	22		52	22	53	Min.	23	53	23	53	23	Min.	53	23	53
Heßlingsweg		25	55	24		54	24	55		25	55	25	55	25		55	25	55
Auf der Mühle		27	57	26		56	26	58		28	57	27	57	27		57	27	57
Brackel Kirche	an	**23**.28	**23**.58	**6**.27		**7**.57	**8**.27	**9**.00		**19**.30	**19**.58	**20**.28	**20**.58	**21**.28		**22**.58	**23**.28	**23**.58
Brackel Kirche	ab	**23**.29	**23**.59				**8**.28	**9**.01		**19**.31	**19**.59	**20**.29	**20**.59	**21**.29		**22**.59	**23**.29	**23**.59
DO-Brackel S		30	**0**.00				29	02		32	**20**.00	30	**21**.00	30		**23**.00	30	**0**.00
Graffweg		31	01				30	03		33	01	31	01	31		01	31	01
Brackeler Linde		32	02				31	04		34	02	32	02	32		02	32	02
Leni-Rommel-Straße		33	03				32	05		35	03	33	03	33		03	33	03
Ravensweg		35	05				34	07		37	05	35	05	35		05	35	05
Lübckerhofstraße		37	07				36	09		39	07	37	07	37		07	37	07
Aplerbeck U	an	**23**.38	**0**.08				**8**.37	**9**.11		**19**.41	**20**.08	**20**.38	**21**.08	**21**.38		**23**.08	**23**.38	**0**.08
Aplerbeck U	ab	**23**.39					**8**.37	**9**.12		**19**.42	**20**.09	**20**.39	**21**.09	**21**.39		**23**.09	**23**.39	
Aplerbeck Markt		**23**.40					38	13		43	10	40	10	40		10	**23**.40	
Sterie							38	14		44	10	40	10	40		10		
Ramhofstraße							**8**.39	**9**.15		**19**.45	**20**.11	**20**.41	**21**.11	**21**.41		**23**.11		

samstags

X = fährt als Linie 436 weiter in Richtung Schüren

420 sonn- und feiertags

Haltestellen		Abfahrtszeiten															
		X	X	X					X	X	X	X	X		X	X	X
Derne Am Wittfeld		8.00	9.00	10.00	10.30		17.00	17.30	18.00	18.30	19.00	19.30					
Derner Kippshof		02	02	02	32		02	32	02	32	02	31	20.01		22.31		
Altenderner Straße		04	04	04	34		04	34	04	34	04	33	03		33		
Derne Einkaufszentrum		05	05	05	35		05	35	05	35	05	34	04		34		
DO-Derne Bf		06	06	06	36		06	36	06	36	06	35	05		35		
In der Liethe		08	08	08	38		08	38	08	38	08	37	07		37		
Leveringstraße		09	09	09	39		09	39	09	39	09	38	08		38		
Kautskystraße		10	10	10	40		10	40	10	40	10	39	09		39		
Droote U	an	8.11	9.11	10.11	10.41		17.11	17.41	18.11	18.41	19.11	19.40	20.10		22.40		
Droote U	ab	8.12	9.12	10.12	10.42		17.12	17.42	18.12	18.42	19.12	19.42	20.12	alle	22.42	23.15	23.45
Stresemannstraße		13	13	13	43		13	43	13	43	13	43	13	30	43	16	46
Schäffleweg		15	15	15	45		15	45	15	45	15	44	14	Min.	44	17	47
Scharnhorst Zentrum U	an	8.16	9.16	10.16	10.46		17.16	17.46	18.16	18.46	19.16	19.45	20.15		22.45	23.18	23.48
Scharnhorst Zentrum U	ab	8.17	9.17	10.17	10.47		17.17	17.47	18.17	18.47	19.17	19.48	20.18		22.48	23.18	23.48
Feuerwache Scharnhorst		18	18	18	48		18	48	18	48	18	49	19		49	19	49
Flughafenstraße U		19	19	19	49	alle	19	49	19	49	19	50	20		50	20	50
Westholz		20	20	20	50	30	20	50	20	50	20	51	21		51	21	51
DO-Scharnhorst Bf		22	22	22	52	Min.	22	52	22	52	22	53	23		53	23	53
Heßlingsweg		24	24	24	54		24	54	24	54	24	55	25		55	25	55
Auf der Mühle		26	26	26	56		26	56	26	56	26	57	27		57	27	57
Brackel Kirche	an	8.27	9.27	10.27	10.57		17.27	17.57	18.27	18.57	19.27	19.58	20.28		22.58	23.28	23.58
Brackel Kirche	ab				10.57		17.27	17.57									
DO-Brackel S					58		28	58									
Graffweg					59		29	59									
Brackeler Linde					11.00		30	18.00									
Leni-Rommel-Straße					01		31	01									
Ravensweg					03		33	03									
Lübckerhofstraße					05		35	05									
Aplerbeck U	an				11.06		17.36	18.06									
Aplerbeck U	ab				11.06		17.36	18.06									
Aplerbeck Markt					07		37	18.07									
Sterie					07		37										
Ramhofstraße					11.08		17.38										

X = fährt als Linie 436 weiter in Richtung Schüren

420 montags bis freitags

Haltestellen		Abfahrtszeiten															
													Y		Y		
Ramhofstraße						**6**.19	**6**.39	**6**.59	**7**.19		**19**.19	**19**.48		**22**.18	**22**.48	**23**.18
Benediktinerstraße						20	40	**7**.00	20		20	48		18	48	18
Aplerbeck Markt				**5**.42		22	42	02	22		22	49		19	49	19
Aplerbeck U	an			**5**.43		**6**.23	**6**.43	**7**.03	**7**.23		**19**.23	**19**.50		**22**.20	**22**.50	**23**.20
Aplerbeck U	ab			**5**.44	**6**.04	**6**.24	**6**.44	**7**.04	**7**.24		**19**.24	**19**.51		**22**.21	**22**.51	**23**.21
Lübckerhofstraße				46	06	26	46	06	26		26	52		22	52	22
Aplerbeck Friedhöfe				47	07	27	47	07	27		27	53		23	53	23
Ravensweg				48	08	28	48	08	28		28	54		24	54	24
Leni-Rommel-Straße				50	10	30	50	10	30		30	56		26	56	26
Brackeler Linde				51	11	31	51	11	31		31	57		27	57	27
Graffweg				52	12	32	52	12	32		32	58		28	58	28
DO-Brackel S				53	13	33	53	13	33		33	59		29	59	29
Brackel Kirche	an			**5**.54	**6**.14	**6**.34	**6**.54	**7**.14	**7**.34		**19**.34	**20**.00		**22**.30	**23**.00	**23**.30
Brackel Kirche	ab	**5**.16	**5**.36	**5**.56	**6**.16	**6**.36	**6**.56	**7**.16	**7**.36		**19**.36	**20**.01		**22**.31	**23**.01	**23**.31
Auf der Mühle		17	37	57	17	37	57	17	37		37	02	alle	32	02	32
Heßlingsweg		19	39	59	19	39	59	19	39	alle	39	04	30	34	04	34
DO-Scharnhorst Bf		21	41	**6**.01	21	41	**7**.01	21	41	20	41	06	Min.	36	06	36
Westholz		23	43	03	23	43	03	23	43	Min.	43	08		38	08	38
Flughafenstraße U		24	44	04	24	44	04	24	44		44	09		39	09	39
Feuerwache Scharnhorst		25	45	05	25	45	05	25	45		45	10		40	10	40
Scharnhorst Zentrum U		27	47	07	27	47	07	27	47		47	11		41	**23**.11	**23**.41
Schäffleweg		28	48	08	28	48	08	28	48		48	12		42	⌇	⌇
Stresemannstraße		29	49	09	29	49	09	29	49		49	13		43	⌇	⌇
Droote U	an	**5**.31	**5**.51	**6**.11	**6**.31	**6**.51	**7**.11	**7**.31	**7**.51		**19**.51	**20**.14		**22**.44	**23**.12	**23**.42
Droote U	ab	**5**.31	**5**.51	**6**.11	**6**.31	**6**.51	**7**.11	**7**.31	**7**.51		**19**.51	**20**.20		**22**.50		
Kautskystraße		32	52	12	32	52	12	32	52		52	21		51		
Leveringstraße		33	53	13	33	53	13	33	53		53	22		52		
In der Liethe		34	54	14	34	54	14	34	54		54	23		53		
Schleipweg		36	56	16	36	56	16	36	56		56	25		55		
DO-Derne Bf		37	57	17	37	57	17	37	57		57	26		56		
Altenderner Straße		38	58	18	38	58	18	38	58		58	27		57		
Derner Kippshof		39	59	19	39	59	19	39	59		59	**20**.28		**22**.58		
Derne Am Wittfeld		**5**.42	**6**.02	**6**.22	**6**.42	**7**.02	**7**.22	**7**.42	**8**.02		**20**.02					

Y = fährt als Linie 410 weiter in Richtung Fredenbaum

420 samstags

Haltestellen		Abfahrtszeiten															
												Y			Y		
Ramhofstraße						**8**.49	**9**.19	**9**.49		**19**.19	**19**.48		**22**.18	**22**.48	**23**.18
Benediktinerstraße						50	20	50		20	48		18	48	18
Aplerbeck Markt						52	22	52		22	49		19	49	19
Aplerbeck U	an					**8**.53	**9**.23	**9**.53		**19**.23	**19**.50		**22**.20	**22**.50	**23**.20
Aplerbeck U	ab					**8**.54	**9**.24	**9**.54		**19**.24	**19**.51		**22**.21	**22**.51	**23**.21
Lübckerhofstraße						56	26	56		26	52		22	52	22
Aplerbeck Friedhöfe						57	27	57		27	53		23	53	23
Ravensweg						58	28	58		28	54		24	54	24
Leni-Rommel-Straße						**9**.00	30	**10**.00		30	56		26	56	26
Brackeler Linde						01	31	01		31	57		27	57	27
Graffweg						02	32	02		32	58		28	58	28
DO-Brackel S						03	33	03		33	59		29	59	29
Brackel Kirche	an					**9**.04	**9**.34	**10**.04		**19**.34	**20**.00		**22**.30	**23**.00	**23**.30
Brackel Kirche	ab	**6**.01	**6**.31		**8**.31	**9**.06	**9**.36	**10**.06		**19**.36	**20**.01		**22**.31	**23**.01	**23**.31
Auf der Mühle		02	32		32	07	37	07		37	02	alle	32	02	32
Heßlingsweg		04	34		34	09	39	09	alle	39	04	30	34	04	34
DO-Scharnhorst Bf		06	36		36	11	41	11	30	41	06	Min.	36	06	36
Westholz		08	38		38	13	43	13	Min.	43	08		38	08	38
Flughafenstraße U		09	39		39	14	44	14		44	09		39	09	39
Feuerwache Scharnhorst		10	40		40	15	45	15		45	10		40	10	40
Scharnhorst Zentrum U		11	41		41	17	47	17		47	11		41	**23**.11	**23**.41
Schäffleweg		12	42	alle	42	18	48	18		48	12		42	⁝	⁝
Stresemannstraße		13	43	30	43	19	49	19		49	13		43	⁝	⁝
Droote U	an	**6**.14	**6**.44	Min.	**8**.44	**9**.21	**9**.51	**10**.21		**19**.51	**20**.14		**22**.44	**23**.12	**23**.42
Droote U	ab	**6**.14	**6**.44		**8**.44	**9**.21	**9**.51	**10**.21		**19**.51	**20**.20		**22**.50		
Kautskystraße		15	45		45	22	52	22		52	21		51		
Leveringstraße		16	46		46	23	53	23		53	22		52		
In der Liethe		17	47		47	24	54	24		54	23		53		
Schleipweg		19	49		49	26	56	26		56	25		55		
DO-Derne Bf		20	50		50	27	57	27		57	26		56		
Altenderner Straße		21	51		51	28	58	28		58	27		57		
Derner Kippshof		22	52		52	29	59	29		59	**20**.28		**22**.58		
Derne Am Wittfeld		**6**.25	**6**.55		**8**.55	**9**.32	**10**.02	**10**.32		**20**.02					

Y = fährt als Linie 410 weiter in Richtung Fredenbaum

420 sonn- und feiertags

Haltestellen		Abfahrtszeiten													
											Y		Y		
Ramhofstraße					**11**.19	**11**.49		**17**.19	**17**.49						
Benediktinerstraße					20	50		20	50						
Aplerbeck Markt					21	51		21	51						
Aplerbeck U	an				**11**.22	**11**.52		**17**.22	**17**.52						
Aplerbeck U	ab				**11**.22	**11**.52		**17**.22	**17**.52						
Lübckerhofstraße					23	53		23	53						
Aplerbeck Friedhöfe					24	54		24	54						
Ravensweg					25	55		25	55						
Leni-Rommel-Straße					27	57		27	57						
Brackeler Linde					28	58		28	58						
Graffweg					29	59		29	59						
DO-Brackel S					30	**12**.00		30	**18**.00						
Brackel Kirche	an				**11**.31	**12**.01		**17**.31	**18**.01						
Brackel Kirche	ab	**8**.31	**9**.31	**10**.31	**11**.31	**12**.01		**17**.31	**18**.01	**18**.31	**19**.01		**22**.31	**23**.01	**23**.31
Auf der Mühle		32	32	32	32	02		32	02	32	02		32	02	32
Heßlingsweg		34	34	34	34	04	alle	34	04	34	04		34	04	34
DO-Scharnhorst Bf		36	36	36	36	06	30	36	06	36	06		36	06	36
Westholz		38	38	38	38	08	Min.	38	08	38	08		38	08	38
Flughafenstraße U		39	39	39	39	09		39	09	39	09		39	09	39
Feuerwache Scharnhorst		40	40	40	40	10		40	10	40	10		40	10	40
Scharnhorst Zentrum U		41	41	41	41	11		41	11	41	11		41	**23**.11	**23**.41
Schäffleweg		42	42	42	42	12		42	12	42	12	alle	42	⁞	⁞
Stresemannstraße		43	43	43	43	13		43	13	43	13	30	43	⁞	⁞
Droote U	an	**8**.44	**9**.44	**10**.44	**11**.44	**12**.14		**17**.44	**18**.14	**18**.44	**19**.14	Min.	**22**.44	**23**.12	**23**.42
Droote U	ab	**8**.48	**9**.48	**10**.48	**11**.48	**12**.18		**17**.48	**18**.18	**18**.48	**19**.20		**22**.50		
Kautskystraße		49	49	49	49	19		49	19	49	21		51		
Leveringstraße		50	50	50	50	20		50	20	50	22		52		
In der Liethe		51	51	51	51	21		51	21	51	23		53		
Schleipweg		53	53	53	53	23		53	23	53	25		55		
DO-Derne Bf		54	54	54	54	24		54	24	54	26		56		
Altenderner Straße		55	55	55	55	25		55	25	55	27		57		
Derner Kippshof		56	56	56	56	26		56	26	56	**19**.28		**22**.58		
Derne Am Wittfeld		**8**.59	**9**.59	**10**.59	**11**.59	**12**.29		**17**.59	**18**.29	**18**.59					

Y = fährt als Linie 410 weiter in Richtung Fredenbaum

422

DSW21 DO-Aplerbeck Gewerbegebiet - Brackel - Wambel - Lenteninsel und zurück

422

422

422 montags bis freitags

Haltestellen	Abfahrtszeiten															
	X	O	X	X	X	O	X		O	X	O	X	O	X		
Aplerbeck Gewerbegebiet						8.19	8.49		16.19	16.49	17.19	17.49	18.19	18.49	19.19	19.49	20.19
Zur alten Schule						21	51		21	51	21	51	21	51	21	51	21
Buddenacker						22	52		22	52	22	52	22	52	22	52	22
Haslindestraße						23	53		23	53	23	53	23	53	23	53	23
Funkturmsiedlung						24	54		24	54	24	54	24	54	24	54	24
Arcostraße						25	55		25	55	25	55	25	55	25	55	25
Graffweg						27	57		27	57	27	57	27	57	27	57	27
DO-Brackel Ⓢ						28	58		28	58	28	58	28	58	28	58	28
Brackel Kirche	5.59	6.29	6.59	7.19	7.59	29	59		29	59	29	59	29	59	29	19.59	20.29
Auf der Mühle	6.00	30	7.00	20	8.00	30	9.00		30	17.00	30	18.00	30	19.00	30		
Breitscheidstraße	01	31	01	21	01	31	01		31	01	31	01	31	01	31		
Am Westheck	04	34	04	24	04	34	04	usw.	34	04	34	04	34	04	34		
Kühlingstraße	05	35	05	25	05	35	05	bis	35	05	35	05	35	05	35		
Tymannstraße	06	36	06	26	06	36	06		36	06	36	06	36	06	36		
Westkamp	07	37	07	27	07	37	07		37	07	37	07	37	07	37		
Sendstraße/Seniorenheim	08	38	08	28	08	38	08		38	08	38	08	38	08	38		
Sunthoffstraße	09	39	09	29	09	39	09		39	09	39	09	39	09	39		
Rüschebrinkstraße	11	41	11	31	11	41	11		41	11	41	11	41	11	41		
Juchostraße	13	6.43	13	33	13	8.43	13		16.43	13	17.43	13	18.43	13	19.43		
Am Zehnthof	6.15	⟩	7.15	7.35	8.15	⟩	9.15		⟩	17.15	⟩	18.15	⟩	19.15	⟩		
Wormsstraße		6.44				8.44			16.44		17.44		18.44		19.44		
Alte Straße		45				45			45		45		45		45		
Kasseler Straße		47				47			47		47		47		47		
Hallesche Straße		48				48			48		48		48		48		
Lenteninsel		6.49				8.49			16.49		17.49		18.49		19.49		

O = fährt als Linie 452 weiter in Richtung Saarlandstraße X = fährt als Linie 452 weiter in Richtung Geßlerstraße

422 DO-Aplerbeck Gewerbegebiet - Brackel - Wambel - Lenteninsel DSW21 422

422 samstags

Haltestellen	Abfahrtszeiten											
	X	O	X		O	X	O	X	O	X		
Aplerbeck Gewerbegebiet		**9**.19	**9**.49		**16**.19	**16**.49	**17**.19	**17**.49	**18**.19	**18**.49	**19**.19	**19**.49	**20**.19
Zur alten Schule		21	51		21	51	21	51	21	51	21	51	21
Buddenacker		22	52		22	52	22	52	22	52	22	52	22
Haslindestraße		23	53		23	53	23	53	23	53	23	53	23
Funkturmsiedlung	**8**.54	24	54		24	54	24	54	24	54	24	54	24
Arcostraße	55	25	55		25	55	25	55	25	55	25	55	25
Graffweg	57	27	57		27	57	27	57	27	57	27	57	27
DO-Brackel Ⓢ	58	28	58		28	58	28	58	28	58	28	58	28
Brackel Kirche	59	29	59		29	59	29	59	29	59	29	**19**.59	**20**.29
Auf der Mühle	**9**.00	30	**10**.00		30	**17**.00	30	**18**.00	30	**19**.00	30		
Breitscheidstraße	01	31	01		31	01	31	01	31	01	31		
Am Westheck	04	34	04	usw.	34	04	34	04	34	04	34		
Kühlingstraße	05	35	05	bis	35	05	35	05	35	05	35		
Tymannstraße	06	36	06		36	06	36	06	36	06	36		
Westkamp	07	37	07		37	07	37	07	37	07	37		
Sendstraße/Seniorenheim	08	38	08		38	08	38	08	38	08	38		
Sunthoffstraße	09	39	09		39	09	39	09	39	09	39		
Rüschebrinkstraße	11	41	11		41	11	41	11	41	11	41		
Juchostraße	13	**9**.43	13		**16**.43	13	**17**.43	13	**18**.43	13	**19**.43		
Am Zehnthof	**9**.15	〉	**10**.15		〉	**17**.15	〉	**18**.15	〉	**19**.15	〉		
Wormsstraße		**9**.44			**16**.44		**17**.44		**18**.44		**19**.44		
Alte Straße		45			45		45		45		45		
Kasseler Straße		47			47		47		47		47		
Hallesche Straße		48			48		48		48		48		
Lenteninsel		**9**.49			**16**.49		**17**.49		**18**.49		**19**.49		

O = fährt als Linie 452 weiter in Richtung Saarlandstraße **X** = fährt als Linie 452 weiter in Richtung Geßlerstraße

422

Haltestellen	montags bis freitags							samstags						
	Abfahrtszeiten													
Lenteninsel		7.08		8.08		19.08			9.08			19.08		
Hallesche Straße		09		09		09			09			09		
Kasseler Straße		10		10		10			10			10		
Alte Straße		11		11		11			11			11		
Wormsstraße		7.12		8.12		19.12			9.12			19.12		
Am Zehnthof	6.42	〉	7.42	〉		18.42	〉	19.42	8.42	〉		18.42	〉	19.42
Juchostraße	44	7.14	44	8.14		44	19.14	44	44	9.14		44	19.14	44
Rüschebrinkstraße	47	17	47	17		47	17	47	47	17		47	17	47
Sunthoffstraße	48	18	48	18		48	18	48	48	18		48	18	48
Sendstraße/Seniorenheim	50	20	50	20		50	20	50	50	20		50	20	50
Westkamp	51	21	51	21		51	21	51	51	21		51	21	51
Tymannstraße	52	22	52	22		52	22	52	52	22		52	22	52
Kühlingstraße	53	23	53	23	usw.	53	23	53	53	23	usw.	53	23	53
Am Westheck	54	24	54	24	bis	54	24	54	54	24	bis	54	24	54
Breitscheidstraße	56	26	56	26		56	26	56	56	26		56	26	56
Auf der Mühle	57	27	57	27		57	27	57	57	27		57	27	57
Brackel Kirche	59	29	59	29		59	29	59	59	29		59	29	59
DO-Brackel Ⓢ	7.00	30	8.00	30		19.00	30	20.00	9.00	30		19.00	30	20.00
Graffweg		31	01	31		01	31	01	01	31		01	31	01
Arcostraße		32	02	32		02	32	02	02	32		02	32	02
Funkturmsiedlung		7.33	03	33		03	33	03	03	33		03	33	03
Haslindestraße			04	34		04	34	04	04	34		04	34	04
Buddenacker			06	36		06	36	06	06	36		06	36	06
Zur alten Schule			07	37		07	37	07	07	37		07	37	07
Holtchen			10	40		10	40	10	10	40		10	40	10
Eggensteinstraße			11	41		11	41	11	11	41		11	41	11
Aplerbeck Gewerbegebiet			8.12	8.42		19.12	19.42	20.12	9.12	9.42		19.12	19.42	20.12

422

423

DSW21 DO-Grevel - Lanstrop und zurück

423

423

423 montags bis freitags

Haltestellen	Abfahrtszeiten															
				S		S		S			S					
Grevel U	**4**.33		**11**.53	**12**.03	**12**.13	**12**.23	**12**.33	**12**.43	**12**.53		**16**.23	**16**.33		**20**.13	**20**.36		**0**.06
Am Brandhof	34		54	04	14	24	34	44	54		24	34		14	37		07
Grevel Wasserturm	35		55	05	15	25	35	45	55		25	35		15	38		08
Lanstrop Friedhof	36	alle	56	06	16	26	36	46	56	usw.	26	36	alle	16	39	alle	09
Alekestraße	38	20	58	08	18	28	38	48	58	bis	28	38	20	18	41	30	11
Schafstallstraße	39	Min.	59	09	19	29	39	49	59		29	39	Min.	19	42	Min.	12
Steinhofstraße	40		**12**.00	10	20	30	40	50	**13**.00		30	40		20	43		13
Hinnenberg	41		01	11	21	31	41	51	01		31	41		21	44		14
Gürtlerstraße	**4**.41		**12**.01	**12**.11	**12**.21	**12**.31	**12**.41	**12**.51	**13**.01		**16**.31	**16**.41		**20**.21	**20**.44		**0**.14

S = fährt an Schultagen

423 samstags / sonn- und feiertags

Haltestellen	Abfahrtszeiten															
Grevel U	**5**.36		**8**.06	**8**.33	**8**.53		**20**.13	**20**.36		**0**.06	**8**.24	**9**.06		**23**.06	**23**.36	**0**.06
Am Brandhof	37		07	34	54		14	37		07	25	07		07	37	07
Grevel Wasserturm	38		08	35	55		15	38		08	26	08		08	38	08
Lanstrop Friedhof	39	alle	09	36	56	alle	16	39	alle	09	27	09	alle	09	39	09
Alekestraße	41	30	11	38	58	20	18	41	30	11	29	11	30	11	41	11
Schafstallstraße	42	Min.	12	39	59	Min.	19	42	Min.	12	30	12	Min.	12	42	12
Steinhofstraße	43		13	40	**9**.00		20	43		13	31	13		13	43	13
Hinnenberg	44		14	41	01		21	44		14	32	14		14	44	14
Gürtlerstraße	**5**.44		**8**.14	**8**.41	**9**.01		**20**.21	**20**.44		**0**.14	**8**.32	**9**.14		**23**.14	**23**.44	**0**.14

423 montags bis freitags

Haltestellen	Abfahrtszeiten																	
								S		S			S					
Gürtlerstraße	**4**.22	**4**.42	**5**.02	**5**.22	**5**.42	**6**.02	**6**.22	**6**.32	**6**.42	**6**.52	**7**.02	**7**.12	**7**.22	**7**.32	**7**.42		**11**.42	**12**.02
Färberstraße	23	43	03	23	43	03	23	33	43	53	03	13	23	33	43		43	03
Schafstallstraße	24	44	04	24	44	04	24	34	44	54	04	14	24	34	44	alle	44	04
Alekestraße	25	45	05	25	45	05	25	35	45	55	05	15	25	35	45	20	45	05
Lanstrop Friedhof	26	46	06	26	46	06	26	36	46	56	06	16	26	36	46	Min.	46	06
Grevel Wasserturm	27	47	07	27	47	07	27	37	47	57	07	17	27	37	47		47	07
Am Brandhof	29	49	09	29	49	09	29	39	49	59	09	19	29	39	49		49	09
Grevel U	**4**.30	**4**.50	**5**.10	**5**.30	**5**.50	**6**.10	**6**.30	**6**.40	**6**.50	**7**.00	**7**.10	**7**.20	**7**.30	**7**.40	**7**.50		**11**.50	**12**.10

S = fährt an Schultagen

423 montags bis freitags

Haltestellen	Abfahrtszeiten												
	S		S		S			S					
Gürtlerstraße	**12**.12	**12**.22	**12**.32	**12**.42	**12**.52	**13**.02		**16**.32	**16**.42		**20**.22	**20**.45		**23**.45
Färberstraße	13	23	33	43	53	03		33	43		23	46		46
Schafstallstraße	14	24	34	44	54	04	usw.	34	44	alle	24	47	alle	47
Alekestraße	15	25	35	45	55	05	bis	35	45	20	25	48	30	48
Lanstrop Friedhof	16	26	36	46	56	06		36	46	Min.	26	49	Min.	49
Grevel Wasserturm	17	27	37	47	57	07		37	47		27	50		50
Am Brandhof	19	29	39	49	59	09		39	49		29	52		52
Grevel U	**12**.20	**12**.30	**12**.40	**12**.50	**13**.00	**13**.10		**16**.40	**16**.50		**20**.30	**20**.53		**23**.53

S = fährt an Schultagen

423

Haltestellen	samstags										sonn- und feiertags					
	Abfahrtszeiten															
Gürtlerstraße	**5**.15		**8**.15	**8**.42	**9**.02		**20**.22	**20**.45		**23**.45	**8**.15	**8**.45		**22**.45	**23**.15	**23**.45
Färberstraße	16		16	43	03		23	46		46	16	46		46	16	46
Schafstallstraße	17	alle	17	44	04	alle	24	47	alle	47	17	47	alle	47	17	47
Alekestraße	18	30	18	45	05	20	25	48	30	48	18	48	30	48	18	48
Lanstrop Friedhof	19	Min.	19	46	06	Min.	26	49	Min.	49	19	49	Min.	49	19	49
Grevel Wasserturm	20		20	47	07		27	50		50	20	50		50	20	50
Am Brandhof	22		22	49	09		29	52		52	22	52		52	22	52
Grevel U	**5**.23		**8**.23	**8**.50	**9**.10		**20**.30	**20**.53		**23**.53	**8**.23	**8**.53		**22**.53	**23**.23	**23**.53

424

383
382
Gürtlerstraße
Färberstraße
Hinnenberg
Steinhofstraße
Schafstallstraße
Alekestraße
Scheitenskamp
Bönninghauser Feld
Bönninghauser Straße
Kurl Friedhof
P+R
DO-Kurl Bf
Haustenbecke
Husener Straße
Wickeder Straße
Lohheide
Wicker Heck
Fohlenkampstraße
Flemerskamp
Kurl Krankenhaus
Mühlackerstraße/Kurl Bf
Kurl Friedhof
Greveler Straße
Lübbringweg
Droote
Stresemannstraße
Schäffleweg
Scharnhorst Zentrum
Lautastraße
Mansfeldstraße
Gleiwitzstraße
Labandstraße
Siegfried-Drupp-Straße
Westholz Grundschule

424

montags bis freitags													samstags		
Haltestellen	Abfahrtszeiten														
		O	O					X							
Gürtlerstraße	5.10	6.15	7.15	8.17	9.17	10.17	11.17	12.17	13.17	14.17	15.29	18.29	8.29	15.29	
Färberstraße	11	16	16	18	18	18	18	18	18	18	30	30	30	30	
Schafstallstraße	12	17	17	19	19	19	19	19	19	19	31	31	31	31	
Alekestraße	13	18	18	20	20	20	20	20	20	20	32	32	32	32	
Scheitenskamp	14	19	19	21	21	21	21	21	21	21	33	33	33	33	
Bönninghauser Feld	14	19	19	21	21	21	21	21	21	21	33	33	33	33	
Bönninghauser Straße	15	20	20	22	22	22	22	22	22	22	34	34	34	34	
Kurl Friedhof	17	22	22	24	24	24	24	24	24	24	36	36	36	36	
DO-Kurl Bf	18	23	23	25	25	25	25	25	25	25	37	37	37	37	
Haustenbecke	19	24	24	26	26	26	26	26	26	26	38	38	38	38	
Husener Straße	20	25	25	27	27	27	27	27	27	27	39	39	39	39	
Wickeder Straße	20	25	25	27	27	27	27	27	27	27	39 alle	39	39 alle	39	
Lohheide	21	26	26	28	28	28	28	28	28	28	40 60	40	40 60	40	
Wicker Heck	22	27	27	29	29	29	29	29	29	29	41 Min.	41	41 Min.	41	
Fohlenkampstraße	23	28	28	30	30	30	30	30	30	30	42	42	42	42	
Flemerskamp	24	29	29	31	31	31	31	31	31	31	43	43	43	43	
Kurl Krankenhaus	26	31	31	33	33	33	33	33	33	33	45	45	45	45	
Mühlackerstraße/Kurl Bf	27	32	32	34	34	34	34	34	34	34	46	46	46	46	
Kurl Friedhof	28	33	33	35	35	35	35	35	35	35	47	47	47	47	
Greveler Straße	30	35	35	37	37	37	37	37	37	37	49	49	49	49	
Lübbringweg	32	6.37	7.37	8.39	39	39	39	12.39	13.39	14.39	51	51	51	51	
Droote U an	5.33	⋮	⋮	⋮	9.40	10.40	11.40	⋮	⋮	⋮	15.52	18.52	8.52	15.52	
Droote U ab	5.35	⋮	⋮	⋮	9.42	10.42	11.42	⋮	⋮	⋮	15.54	18.54	8.54	15.54	
Stresemannstraße	⋮	6.38	7.38	8.40	⋮	⋮	⋮	12.40	13.40	14.40	⋮	⋮	⋮	⋮	
Schäffleweg	⋮	40	40	42	⋮	⋮	⋮	42	42	42	⋮	⋮	⋮	⋮	
Scharnhorst Zentrum U	5.36	6.42	7.42	44	9.43	10.43	11.43	44	44	44	15.55	18.55	8.55	15.55	
Lautastraße				45				45	45	45					
Mansfeldstraße				47				47	47	47					
Gleiwitzstraße U				48				48	48	48					
Labandstraße				49				49	49	49					
Siegfried-Drupp-Straße				50				50	50	50					
Westholz Grundschule				8.51				12.51	13.51	14.51					

X = fährt an schulfreien Tagen bis Westholz Grundschule; an Schultagen ab Siegfried-Drupp-Straße weiter über Hans-Peters-Straße bis Springorumstraße
O = fährt als Linie 427 weiter in Richtung Hörde

Haltestellen	Abfahrtszeiten																
Westholz Grundschule			8.37				12.37	13.37			16.49						
Siegfried-Drupp-Straße			38				38	38			50						
Labandstraße			39				39	39			51						
Gleiwitzstraße U			40				40	40			52						
Mansfeldstraße			41				41	41			53						
Lautastraße			42				42	42			54						
Scharnhorst Zentrum U		7.50	44	9.44	10.44	11.44	44	44	14.56	15.56	56	17.56	18.56		9.56		15.56
Schäffleweg		51	45	45	45	45	45	45	57	57	57	57	57		57		57
Stresemannstraße		52	46	46	46	46	46	46	58	58	58	58	58		58		58
Lübbringweg		53	47	47	47	47	47	47	59	59	59	59	59		59		59
Greveler Straße		55	49	49	49	49	49	49	15.01	16.01	17.01	18.01	19.01		10.01		16.01
Kurl Friedhof		57	51	51	51	51	51	51	03	03	03	03	03		03		03
Mühlackerstraße/Kurl Bf		58	52	52	52	52	52	52	04	04	04	04	04		04		04
Kurl Krankenhaus		59	53	53	53	53	53	53	05	05	05	05	05		05		05
Flemerskamp		8.01	55	55	55	55	55	55	07	07	07	07	07		07		07
Fohlenkampstraße		02	56	56	56	56	56	56	08	08	08	08	08		08		08
Wicker Heck		03	57	57	57	57	57	57	09	09	09	09	09		09		09
Lohheide		04	58	58	58	58	58	58	10	10	10	10	10		10	alle	10
Wickeder Straße	7.05	05	59	59	59	59	59	59	11	11	11	11	11		11	60	11
Husener Straße	05	05	59	59	59	59	59	59	11	11	11	11	11		11	Min.	11
Haustenbecke	06	06	9.00	10.00	11.00	12.00	13.00	14.00	12	12	12	12	12		12		12
DO-Kurl Bf	07	07	01	01	01	01	01	01	13	13	13	13	13		13		13
Kurl Friedhof	08	08	02	02	02	02	02	02	14	14	14	14	14		14		14
Bönninghauser Straße	10	10	04	04	04	04	04	04	16	16	16	16	16		16		16
Bönninghauser Feld	10	10	04	04	04	04	04	04	16	16	16	16	16		16		16
Scheitenskamp	11	11	05	05	05	05	05	05	17	17	17	17	17		17		17
Alekestraße	12	12	06	06	06	06	06	06	18	18	18	18	18		18		18
Schafstallstraße	13	13	07	07	07	07	07	07	19	19	19	19	19		19		19
Steinhofstraße	14	14	08	08	08	08	08	08	20	20	20	20	20		20		20
Hinnenberg	15	15	09	09	09	09	09	09	21	21	21	21	21		21		21
Gürtlerstraße	7.15	8.15	9.09	10.09	11.09	12.09	13.09	14.09	15.21	16.21	17.21	18.21	19.21		10.21		16.21

425

384
383
382
Dollersweg
Bockumweg
Kortschstraße
Robert-Götz-Straße
Heimbach
Wickeder Holz
Lohheide
Wickeder Straße
Husen
Wickeder Straße
Lohheide
Wicker Heck
Fohlenkampstraße
Flemerskamp
Kurl Krankenhaus
Mühlackerstraße/Kurl Bf
Kurl Friedhof
Greveler Straße
Lübbringweg
Droote
Stresemannstraße
Schäffleweg
Scharnhorst Zentrum
Lautastraße
Mansfeldstraße
Gleiwitzstraße
Labandstraße
Siegfried-Drupp-Straße
Westholz Grundschule

425 montags bis freitags

Haltestellen		Abfahrtszeiten															
				X													
Dollersweg		6.07	6.44	7.07	7.44	8.44	9.44	10.44	11.44	12.44	13.44	14.44	15.56	16.56	17.56	18.56	19.56
Bockumweg		09	46	09	46	46	46	46	46	46	46	46	58	58	58	58	58
Kortschstraße		11	48	11	48	48	48	48	48	48	48	48	16.00	17.00	18.00	19.00	20.00
Robert-Götz-Straße		12	49	12	49	49	49	49	49	49	49	49	01	01	01	01	01
Heimbach		13	50	13	50	50	50	50	50	50	50	50	02	02	02	02	02
Wickeder Holz		15	52	15	52	52	52	52	52	52	52	52	04	04	04	04	04
Lohheide		16	53	16	53	53	53	53	53	53	53	53	05	05	05	05	05
Wickeder Straße		17	54	17	54	54	54	54	54	54	54	54	06	06	06	06	06
Husen		18	55	7.18	55	55	55	55	55	55	55	55	07	07	07	07	07
Wickeder Straße		20	57		57	57	57	57	57	57	57	57	09	09	09	09	09
Lohheide		21	58		58	58	58	58	58	58	58	58	10	10	10	10	10
Wicker Heck		22	59		59	59	59	59	59	59	59	59	11	11	11	11	11
Fohlenkampstraße		23	7.00		8.00	9.00	10.00	11.00	12.00	13.00	14.00	15.00	12	12	12	12	12
Flemerskamp		24	01		01	01	01	01	01	01	01	01	13	13	13	13	13
Kurl Krankenhaus		26	03		03	03	03	03	03	03	03	03	15	15	15	15	15
Mühlackerstraße/Kurl Bf		6.27	04		04	04	04	04	04	04	04	04	16	16	16	16	16
Kurl Friedhof			05		05	05	05	05	05	05	05	05	17	17	17	17	17
Greveler Straße			07		07	07	07	07	07	07	07	07	19	19	19	19	19
Lübbringweg			7.09		8.09	09	10.09	11.09	12.09	09	09	09	21	17.21	18.21	19.21	20.21
Stresemannstraße			⟩		⟩	10	⟩	⟩	⟩	10	10	10	22	⟩	⟩	⟩	⟩
Schäffleweg			⟩		⟩	9.12	⟩	⟩	⟩	13.12	14.12	15.12	16.24	⟩	⟩	⟩	⟩
Droote U	an		7.10		8.10	⟩	10.10	11.10	12.10	⟩	⟩	⟩	⟩	17.22	18.22	19.22	20.22
Droote U	ab		7.12		8.12	⟩	10.12	11.12	12.12	⟩	⟩	⟩	⟩	17.24	18.24	19.24	20.24
Scharnhorst Zentrum U			7.13		8.13	9.14	10.13	11.13	12.13	13.14	14.14	15.14	16.26	17.25	18.25	19.25	20.25
Lautastraße						15				15	15	15	27				
Mansfeldstraße						17				17	17	17	29				
Gleiwitzstraße U						18				18	18	18	30				
Labandstraße						19				19	19	19	31				
Siegfried-Drupp-Straße						20				20	20	20	32				
Westholz Grundschule						9.21				13.21	14.21	15.21	16.33				

X = fährt in den Schulferien weiter als Linie 439 in Richtung Asseln

425

Haltestellen		samstags							sonn- und feiertags				
		Abfahrtszeiten											
Dollersweg		**7**.00	**8**.00	**8**.58	**9**.56		**18**.56	**19**.56	**11**.00	**12**.00		**18**.00	**19**.00
Bockumweg		02	02	**9**.00	58		58	58	02	02		02	02
Kortschstraße		04	04	02	**10**.00		**19**.00	**20**.00	04	04		04	04
Robert-Götz-Straße		05	05	03	01		01	01	05	05		05	05
Heimbach		06	06	04	02		02	02	06	06		06	06
Wickeder Holz		08	08	06	04		04	04	08	08		08	08
Lohheide		09	09	07	05		05	05	09	09		09	09
Wickeder Straße		10	10	08	06		06	06	10	10		10	10
Husen		11	11	09	07		07	07	11	11		11	11
Wickeder Straße		12	12	10	09		09	09	12	12		12	12
Lohheide		13	13	11	10	alle	10	10	13	13	alle	13	13
Wicker Heck		14	14	12	11	60	11	11	14	14	60	14	14
Fohlenkampstraße		15	15	13	12	Min.	12	12	15	15	Min.	15	15
Flemerskamp		16	16	14	13		13	13	16	16		16	16
Kurl Krankenhaus		18	18	16	15		15	15	18	18		18	18
Mühlackerstraße/Kurl Bf		19	19	17	16		16	16	19	19		19	19
Kurl Friedhof		20	20	18	17		17	17	20	20		20	20
Greveler Straße		22	22	20	19		19	19	22	22		22	22
Lübbringweg		**7**.24	**8**.24	**9**.22	**10**.21		**19**.21	**20**.21	**11**.24	**12**.24		**18**.24	**19**.24
Stresemannstraße		⌇	⌇	⌇	⌇		⌇	⌇	⌇	⌇		⌇	⌇
Schäffleweg		⌇	⌇	⌇	⌇		⌇	⌇	⌇	⌇		⌇	⌇
Droote U	an	**7**.25	**8**.25	**9**.23	**10**.22		**19**.22	**20**.22	**11**.25	**12**.25		**18**.25	**19**.25
Droote U	ab	**7**.27	**8**.27	**9**.25	**10**.24		**19**.24	**20**.24	**11**.27	**12**.27		**18**.27	**19**.27
Scharnhorst Zentrum U		**7**.28	**8**.28	**9**.26	**10**.25		**19**.25	**20**.25	**11**.28	**12**.28		**18**.28	**19**.28
Lautastraße													
Mansfeldstraße													
Gleiwitzstraße U													
Labandstraße													
Siegfried-Drupp-Straße													
Westholz Grundschule													

425 montags bis freitags

Haltestellen	Abfahrtszeiten														
Westholz Grundschule					**9**.07				**13**.07	**14**.07		**16**.19			
Siegfried-Drupp-Straße					08				08	08		20			
Labandstraße					09				09	09		21			
Gleiwitzstraße U					10				10	10		22			
Mansfeldstraße					11				11	11		23			
Lautastraße					12				12	12		24			
Scharnhorst Zentrum U	**5**.36	**6**.35	**7**.14	**8**.14	14	**10**.14	**11**.14	**12**.14	14	14	**15**.26	26	**17**.26		**20**.26
Schäffleweg	37	36	15	15	15	15	15	15	15	15	27	27	27		27
Stresemannstraße	38	37	16	16	16	16	16	16	16	16	28	28	28		28
Lübbringweg	39	38	17	17	17	17	17	17	17	17	29	29	29		29
Greveler Straße	41	40	19	19	19	19	19	19	19	19	31	31	31		31
Kurl Friedhof	43	42	21	21	21	21	21	21	21	21	33	33	33		33
Mühlackerstraße/Kurl Bf	44	43	22	22	22	22	22	22	22	22	34	34	34		34
Kurl Krankenhaus	45	44	23	23	23	23	23	23	23	23	35	35	35		35
Flemerskamp	47	46	25	25	25	25	25	25	25	25	37	37	37		37
Fohlenkampstraße	48	47	26	26	26	26	26	26	26	26	38	38	38	alle	38
Wicker Heck	49	48	27	27	27	27	27	27	27	27	39	39	39	60	39
Lohheide	50	49	28	28	28	28	28	28	28	28	40	40	40	Min.	40
Wickeder Straße	51	50	29	29	29	29	29	29	29	29	41	41	41		41
Husen	52	51	30	30	30	30	30	30	30	30	42	42	42		42
Wickeder Straße	53	52	32	32	32	32	32	32	32	32	44	44	44		44
Lohheide	54	53	33	33	33	33	33	33	33	33	45	45	45		45
Wickeder Holz	55	54	34	34	34	34	34	34	34	34	46	46	46		46
Heimbach	57	56	36	36	36	36	36	36	36	36	48	48	48		48
Robert-Götz-Straße	58	57	37	37	37	37	37	37	37	37	49	49	49		49
Kortschstraße	59	58	38	38	38	38	38	38	38	38	50	50	50		50
Bockumweg	**6**.01	**7**.00	40	40	40	40	40	40	40	40	52	52	52		52
Dollersweg	**6**.02	**7**.01	**7**.42	**8**.42	**9**.42	**10**.42	**11**.42	**12**.42	**13**.42	**14**.42	**15**.54	**16**.54	**17**.54		**20**.54

425

Haltestellen	samstags						sonn- und feiertags				
	Abfahrtszeiten										
Westholz Grundschule											
Siegfried-Drupp-Straße											
Labandstraße											
Gleiwitzstraße U											
Mansfeldstraße											
Lautastraße											
Scharnhorst Zentrum U	**7**.32	**8**.32	**9**.26		**19**.26	**20**.26	**10**.32	**11**.32		**18**.32	**19**.32
Schäffleweg	33	33	27		27	27	33	33		33	33
Stresemannstraße	34	34	28		28	28	34	34		34	34
Lübbringweg	35	35	29		29	29	35	35		35	35
Greveler Straße	37	37	31		31	31	37	37		37	37
Kurl Friedhof	39	39	33		33	33	39	39		39	39
Mühlackerstraße/Kurl Bf	40	40	34		34	34	40	40		40	40
Kurl Krankenhaus	41	41	35		35	35	41	41		41	41
Flemerskamp	43	43	37		37	37	43	43		43	43
Fohlenkampstraße	44	44	38	alle	38	38	44	44	alle	44	44
Wicker Heck	45	45	39	60	39	39	45	45	60	45	45
Lohheide	46	46	40	Min.	40	40	46	46	Min.	46	46
Wickeder Straße	47	47	41		41	41	47	47		47	47
Husen	48	48	42		42	42	48	48		48	48
Wickeder Straße	49	49	44		44	44	49	49		49	49
Lohheide	50	50	45		45	45	50	50		50	50
Wickeder Holz	51	51	46		46	46	51	51		51	51
Heimbach	53	53	48		48	48	53	53		53	53
Robert-Götz-Straße	54	54	49		49	49	54	54		54	54
Kortschstraße	55	55	50		50	50	55	55		55	55
Bockumweg	57	57	52		52	52	57	57		57	57
Dollersweg	**7**.58	**8**.58	**9**.54		**19**.54	**20**.54	**10**.58	**11**.58		**18**.58	**19**.58

426

384
383
Lehnemannsweg
DO-Asseln Mitte
Asseln Aplerbecker Straße
Zum Uhlenbrauck
Küsterkamp
Dreihausen
Fleier
Langerohstraße
Flemerskamp
Fohlenkampstraße
Wicker Heck
Lohheide
Kurl Krankenhaus
Mühlackerstraße/Kurl Bf
DO-Kurl Bf
P+R
Haustenbecke
Husener Straße
Wickeder Straße

426 ➔

Haltestellen	montags bis freitags					samstags					sonn- und feiertags				
	Abfahrtszeiten														
Lehnemannsweg	**21**.03	**21**.33		**23**.33	**0**.03	**21**.03	**21**.33		**23**.33	**0**.03	**20**.03	**20**.33		**23**.33	**0**.03
DO-Asseln Mitte Ⓢ	04	34		34	04	04	34		34	04	04	34		34	04
Asseln Aplerbecker Straße	05	35		35	05	05	35		35	05	05	35		35	05
Zum Uhlenbrauck	05	35		35	05	05	35		35	05	05	35		35	05
Küsterkamp	05	35		35	05	05	35		35	05	05	35		35	05
Dreihausen	06	36	alle	36	06	06	36	alle	36	06	06	36	alle	36	06
Fleier	07	37	30	37	07	07	37	30	37	07	07	37	30	37	07
Langerohstraße	08	38	Min.	38	08	08	38	Min.	38	08	08	38	Min.	38	08
Flemerskamp	09	39		39	09	09	39		39	09	09	39		39	09
Fohlenkampstraße	10	40		40	10	10	40		40	10	10	40		40	10
Wicker Heck	11	41		41	11	11	41		41	11	11	41		41	11
Lohheide	12	42		42	12	12	42		42	12	12	42		42	12
Wickeder Straße	**21**.13	**21**.43		**23**.43	**0**.13	**21**.13	**21**.43		**23**.43	**0**.13	**20**.13	**20**.43		**23**.43	**0**.13

426 ➔

Haltestellen	montags bis freitags					samstags					sonn- und feiertags				
	Abfahrtszeiten														
Wickeder Straße	**21**.15	**21**.45		**23**.45	**0**.15	**21**.15	**21**.45		**23**.45	**0**.15	**20**.15	**20**.45		**23**.45	**0**.15
Husener Straße	15	45		45	15	15	45		45	15	15	45		45	15
Haustenbecke	16	46		46	16	16	46		46	16	16	46		46	16
DO-Kurl Bf	17	47		47	**0**.17	17	47		47	**0**.17	17	47		47	**0**.17
Mühlackerstraße/Kurl Bf	18	48		48		18	48		48		18	48		48	
Kurl Krankenhaus	19	49	alle	49		19	49	alle	49		19	49	alle	49	
Langerohstraße	20	50	30	50		20	50	30	50		20	50	30	50	
Fleier	21	51	Min.	51		21	51	Min.	51		21	51	Min.	51	
Dreihausen	22	52		52		22	52		52		22	52		52	
Küsterkamp	23	53		53		23	53		53		23	53		53	
Zum Uhlenbrauck	23	53		53		23	53		53		23	53		53	
Asseln Aplerbecker Straße	24	54		54		24	54		54		24	54		54	
DO-Asseln Mitte Ⓢ	25	55		55		25	55		55		25	55		55	
Lehnemannsweg	**21**.26	**21**.56		**23**.56		**21**.26	**21**.56		**23**.56		**20**.26	**20**.56		**23**.56	

DSW21

427

DO-Scharnhorst - Kirchderne - Wambel - Stadtkrone Ost - Hörde und zurück

427

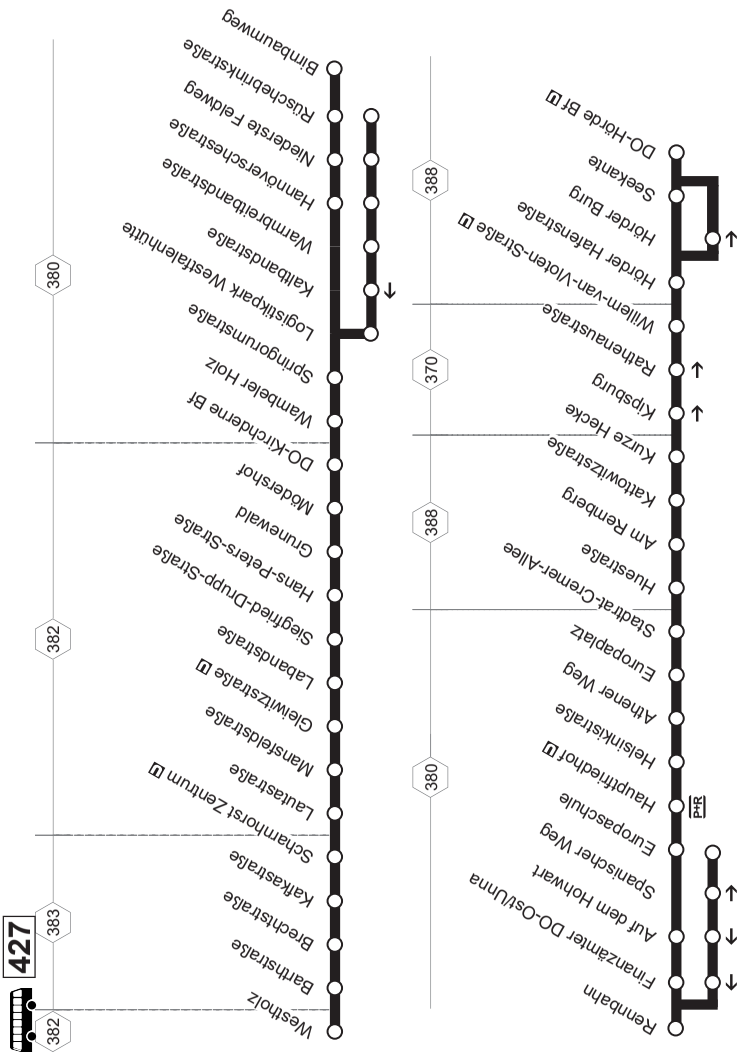

DSW21 DO-Scharnhorst - Kirchderne - Wambel - Stadtkrone Ost - Hörde

427 montags bis freitags

Haltestellen		Abfahrtszeiten																						
		X		X															X	X	X			
Westholz		4.57	5.27	5.57	6.17		6.57	7.17		7.57	8.17	8.37	8.57		17.57	18.27	18.57	19.27	19.57					
Barthstraße		58	28	58	18		58	18		58	18	38	58		58	28	58	28	58					
Kafkastraße		5.01	31	6.01	21		7.01	21		8.01	21	41	9.01		18.01	31	19.01	31	20.01					
Scharnhorst Zentrum U		03	33	03	23	6.43	03	23	7.43	03	23	43	03		03	33	03	33	03					
Mansfeldstraße		06	36	06	26	46	06	26	46	06	26	46	06		06	36	06	36	06					
Gleiwitzstraße U		07	37	07	27	47	07	27	47	07	27	47	07		07	37	07	37	07					
Labandstraße		08	38	08	28	48	08	28	48	08	28	48	08		08	38	08	38	08					
Hans-Peters-Straße		09	39	09	29	49	09	29	49	09	29	49	09		09	39	09	39	09					
Grunewald		10	40	10	30	50	10	30	50	10	30	50	10		10	40	10	40	10					
DO-Kirchderne Bf		13	43	13	33	53	13	33	53	13	33	53	13		13	43	13	43	13					
Springorumstraße		5.15	5.45	6.15	6.35	6.55	7.15	7.35	7.55	8.15	8.35	8.55	9.15		18.15	18.45	19.15	19.45	20.15					
Logistikpark Westfalenhütte		⋮	⋮	⋮	⋮	⋮	⋮	⋮	⋮	⋮	⋮	⋮	⋮		⋮	⋮	⋮	⋮	⋮					
Wärmbreitbandstraße		⋮	⋮	⋮	⋮	⋮	⋮	⋮	⋮	⋮	⋮	⋮	⋮		⋮	⋮	⋮	⋮	⋮					
Hannöversche Straße		5.17	5.47	6.17	6.37	6.57	7.17	7.37	7.57	8.17	8.37	8.57	9.17		18.17	18.47	19.17	19.47	20.17					
Rüschebrinkstraße		19	49	19	39	59	19	39	59	19	39	59	19		19	49	19	49	19					
Rennbahn		23	53	23	43	7.03	23	43	8.03	23	43	9.03	23	alle	23	53	23	53	23					
Finanzämter Dortmund-Ost/Unna		24	54	24	44	04	24	44	04	24	44	04	24	20	24	54	24	54	24					
Auf dem Hohwart		5.25	5.55	6.25	6.45	7.05	7.25	7.45	8.05	8.25	8.45	9.05	9.25	Min.	18.25	18.55	19.25	19.55	20.25					
Spanischer Weg		⋮	⋮	⋮	⋮	⋮	⋮	⋮	⋮	⋮	⋮	⋮	⋮		⋮	⋮	⋮	⋮	⋮					
Europaschule		5.26	5.56	6.26	6.46	7.06	7.26	7.46	8.06	8.26	8.46	9.06	9.26		18.26	18.56	19.26	19.56	20.26					
Hauptfriedhof U	an	5.27	5.57	6.27	6.47	7.07	7.27	7.47	8.07	8.27	8.47	9.07	9.27		18.27	18.57	19.27	19.57	20.27					
Hauptfriedhof U	ab	5.28	5.58	6.28	6.48	7.08	7.28	7.48	8.08	8.28	8.48	9.08	9.28		18.28	18.58	19.28	19.58	20.28					
Helsinkistraße		29	59	29	49	09	29	49	09	29	49	09	29		29	59	29	59	29					
Europaplatz		31	6.01	31	51	11	31	51	11	31	51	11	31		31	19.01	31	20.01	31					
Stadtrat-Cremer-Allee		32	02	32	52	12	32	52	12	32	52	12	32		32	02	32	02	32					
Am Remberg		35	05	35	55	15	35	55	15	35	55	15	35		35	05	35	05	35					
Kattowitzstraße		36	06	36	56	16	36	56	16	36	56	16	36		36	06	36	06	36					
Kurze Hecke		37	07	37	57	17	37	57	17	37	57	17	37		37	07	37	07	37					
Willem-van-Vloten-Straße U		40	10	40	7.00	20	40	8.00	20	40	9.00	20	40		40	10	40	10	40					
Hörder Hafenstraße		5.41	6.11	41	01	21	41	01	21	41	01	21	41		41	11	41	11	41					
Hörder Burg		⋮	⋮	6.42	7.02	7.22	7.42	8.02	8.22	8.42	9.02	9.22	9.42		18.42	19.12	19.42	20.12	20.42					
Seekante		5.43	6.13	⋮	⋮	⋮	⋮	⋮	⋮	⋮	⋮	⋮	⋮		⋮	⋮	⋮	⋮	⋮					
DO-Hörde Bf U		5.45	6.15	6.44	7.04	7.24	7.44	8.04	8.24	8.44	9.04	9.24	9.44		18.44	19.14	19.44	20.14	20.44					

X = fährt als Linie 430 weiter in Richtung Schwerte

427

montags bis freitags						samstags					
Haltestellen	Abfahrtszeiten										
						X	X	Y	X	X	
Westholz	**20**.31		**23**.31			**5**.45	**7**.15	**7**.45	**8**.27	**19**.57	**20**.31		**23**.31	
Barthstraße	32		32			46	16	46	28	58	32		32	
Kafkastraße	34		34			48	18	48	31	**20**.01	34		34	
Scharnhorst Zentrum U	36		36			50	20	50	33	03	36		36	
Mansfeldstraße	39		39			53	23	53	36	06	39		39	
Gleiwitzstraße U	40		40			54	24	54	37	07	40		40	
Labandstraße	41		41			55	25	55	38	08	41		41	
Hans-Peters-Straße	42		42			56	26	56	39	09	42		42	
Grunewald	43		43			57	27	57	40	10	43		43	
DO-Kirchderne Bf	45		45			59	29	59	43	13	45		45	
Springorumstraße	**20**.47		**23**.47			**6**.01	**7**.31	**8**.01	**8**.45	**20**.15	**20**.47		**23**.47	
Logistikpark Westfalenhütte	〉		〉	**0**.12		〉	〉	〉	〉	〉	〉		〉	**0**.12
Warmbreitbandstraße	〉		〉	13		〉	〉	〉	〉	〉	〉		〉	13
Hannöversche Straße	**20**.49		**23**.49	16		**6**.03	**7**.33	**8**.03	**8**.47	**20**.17	**20**.49		**23**.49	16
Rüschebrinkstraße	51		51	**0**.18		05	35	05	49	19	51		51	**0**.18
Rennbahn	54	alle	54			08	alle	38	08	53	alle	23	54	alle	54	
Finanzämter Dortmund-Ost/Unna	55	30	55			09	30	39	09	54	30	24	55	30	55	
Auf dem Hohwart	**20**.56	Min.	**23**.56			**6**.10	Min.	**7**.40	**8**.10	**8**.55	Min.	**20**.25	**20**.56	Min.	**23**.56	
Spanischer Weg	〉		〉			〉		〉	〉	〉		〉	〉		〉	
Europaschule	**20**.57		**23**.57			**6**.11		**7**.41	**8**.11	**8**.56		**20**.26	**20**.57		**23**.57	
Hauptfriedhof U an	**20**.58		**23**.58			**6**.12		**7**.42	**8**.12	**8**.57		**20**.27	**20**.58		**23**.58	
Hauptfriedhof U ab	**20**.58		**23**.58			**6**.12		**7**.42	**8**.12	**8**.58		**20**.28	**20**.58		**23**.58	
Helsinkistraße	59		59			13		43	13	59		29	59		59	
Europaplatz	**21**.01		**0**.01			15		45	15	**9**.01		31	**21**.01		**0**.01	
Stadtrat-Cremer-Allee	02		02			16		46	16	02		32	02		02	
Am Remberg	04		04			18		48	18	05		35	04		04	
Kattowitzstraße	05		05			19		49	19	06		36	05		05	
Kurze Hecke	06		06			20		50	20	07		37	06		06	
Willem-van-Vloten-Straße U	08		08			22		52	22	10		40	08		08	
Hörder Hafenstraße	09		09			**6**.23		**7**.53	**8**.23	**9**.11		**20**.41	09		09	
Hörder Burg	**21**.10		**0**.10			〉		〉	〉	〉		〉	**21**.10		**0**.10	
Seekante	〉		〉			**6**.25		**7**.55	**8**.25	**9**.13		**20**.43	〉		〉	
DO-Hörde Bf U	**21**.12		**0**.12			**6**.27		**7**.57	**8**.27	**9**.15		**20**.45	**21**.12		**0**.12	

Y = fährt als Linie 439 weiter in Richtung Husen X = fährt als Linie 430 weiter in Richtung Schwerte

427 sonn- und feiertags

Haltestellen		Abfahrtszeiten											
		X	X	X	X	X		X					
Westholz		8.15	9.15	10.15	11.15	11.45		18.15	18.45	19.16	20.16	21.16	22.16
Barthstraße		16	16	16	16	46		16	46	17	17	17	17
Kafkastraße		18	18	18	18	48		18	48	19	19	19	19
Scharnhorst Zentrum U		20	20	20	20	50		20	50	21	21	21	21
Mansfeldstraße		23	23	23	23	53		23	53	23	23	23	23
Gleiwitzstraße U		24	24	24	24	54		24	54	24	24	24	24
Labandstraße		25	25	25	25	55		25	55	25	25	25	25
Hans-Peters-Straße		26	26	26	26	56		26	56	26	26	26	26
Grunewald		27	27	27	27	57		27	57	27	27	27	27
DO-Kirchderne Bf		29	29	29	29	59		29	59	29	29	29	29
Springorumstraße		8.31	9.31	10.31	11.31	12.01		18.31	19.01	19.31	20.31	21.31	22.31
Logistikpark Westfalenhütte		)	)	)	)	)		)	)	)	)	)	)
Warmbreitbandstraße		)	)	)	)	)		)	)	)	)	)	)
Hannöversche Straße		8.33	9.33	10.33	11.33	12.03		18.33	19.03	19.33	20.33	21.33	22.33
Rüschebrinkstraße		35	35	35	35	05		35	05	35	35	35	35
Rennbahn		38	38	38	38	08	alle	38	08	19.40	20.40	21.40	22.40
Finanzämter Dortmund-Ost/Unna		39	39	39	39	09	30	39	09	)	)	)	)
Auf dem Hohwart		8.40	9.40	10.40	11.40	12.10	Min.	18.40	19.10	)	)	)	)
Spanischer Weg		)	)	)	)	)		)	)	19.41	20.41	21.41	22.41
Europaschule		8.41	9.41	10.41	11.41	12.11		18.41	19.11	19.42	20.42	21.42	22.42
Hauptfriedhof U	an	8.42	9.42	10.42	11.42	12.12		18.42	19.12				
Hauptfriedhof U	ab	8.42	9.42	10.42	11.42	12.12		18.42	19.12				
Helsinkistraße		43	43	43	43	13		43	13				
Europaplatz		45	45	45	45	15		45	15				
Stadtrat-Cremer-Allee		46	46	46	46	16		46	16				
Am Remberg		48	48	48	48	18		48	18				
Kattowitzstraße		49	49	49	49	19		49	19				
Kurze Hecke		50	50	50	50	20		50	20				
Willem-van-Vloten-Straße U		52	52	52	52	22		52	22				
Hörder Hafenstraße		8.53	9.53	10.53	11.53	12.23		18.53	19.23				
Hörder Burg		)	)	)	)	)		)	)				
Seekante		8.55	9.55	10.55	11.55	12.25		18.55	19.25				
DO-Hörde Bf U		8.57	9.57	10.57	11.57	12.27		18.57	19.27				

X = fährt als Linie 430 weiter in Richtung Schwerte

Haltestellen		Abfahrtszeiten																			
									S												
DO-Hörde Bf U		4.47		6.17	6.37	6.57		7.17	7.37	7.57		18.17	18.47	19.17	19.49		22.49
Seekante		49		19	39	59		19	39	59		19	49	19	51		51
Willem-van-Vloten-Straße U		52		22	42	7.02		22	42	8.02		22	52	22	53		53
Kurze Hecke		53		23	43	03		23	43	03		23	53	23	54		54
Kattowitzstraße		54		24	44	04		24	44	04		24	54	24	55		55
Am Remberg		56		26	46	06		26	46	06		26	56	26	57		57
Stadtrat-Cremer-Allee		58		28	48	08		28	48	08		28	58	28	59		59
Europaplatz		59		29	49	09		29	49	09		29	59	29	20.00		23.00
Helsinkistraße		5.01		31	51	11		31	51	11		31	19.01	31	02		02
Hauptfriedhof U	an	5.03		6.33	6.53	7.13		7.33	7.53	8.13		18.33	19.03	19.33	20.04		23.04
Hauptfriedhof U	ab	5.04		6.34	6.54	7.14		7.34	7.54	8.14		18.34	19.04	19.34	20.04		23.04
Europaschule		05		35	55	15		35	55	15		35	05	35	05		05
Auf dem Hohwart		06		36	56	16		36	56	16		36	06	36	06		06
Finanzämter Dortmund-Ost/Unna		08		38	58	18		38	58	18		38	08	38	07		07
Rennbahn		09		39	59	19		39	59	19		39	09	39	08		08
Rüschebrinkstraße	4.46	13	alle	43	7.03	23		43	8.03	23	alle	43	13	43	11	alle	11
Hannöversche Straße	4.48	5.15	30	6.45	7.05	7.25		7.45	8.05	8.25	20	18.45	19.15	19.45	20.13	30	23.13
Warmbreitbandstraße			Min.								Min.					Min.	
Kaltbandstraße																	
Logistikpark Westfalenhütte																	
Springorumstraße	4.51	5.18		6.48	7.08	7.28	7.38	7.48	8.08	8.28		18.48	19.18	19.48	20.15		23.15
Wambeler Holz	52	19		49	09	29	39	49	09	29		49	19	49	16		16
DO-Kirchderne Bf	53	20		50	10	30	40	50	10	30		50	20	50	17		17
Mödershof	54	21		51	11	31	41	51	11	31		51	21	51	18		18
Grunewald	56	23		53	13	33	43	53	13	33		53	23	53	19		19
Hans-Peters-Straße	57	24		54	14	34	44	54	14	34		54	24	54	20		20
Labandstraße	58	25		55	15	35	45	55	15	35		55	25	55	21		21
Gleiwitzstraße U	59	26		56	16	36	46	56	16	36		56	26	56	22		22
Mansfeldstraße	5.00	27		57	17	37	47	57	17	37		57	27	57	23		23
Scharnhorst Zentrum U	03	30		7.00	20	40	7.50	8.00	20	40		19.00	30	20.00	26		26
Kafkastraße	04	31		01	21	41		01	21	41		01	31	01	27		27
Barthstraße	06	33		03	23	43		03	23	43		03	33	03	29		29
Westholz	5.08	5.35		7.05	7.25	7.45		8.05	8.25	8.45		19.05	19.35	20.05	20.30		23.30

S = fährt an Schultagen

427 samstags

Haltestellen		Abfahrtszeiten														
DO-Hörde Bf U				**6**.31	**7**.01		**8**.31	**8**.47	**9**.17	**9**.47		**19**.17	**19**.49	**20**.19		**22**.49
Seekante				33	03		33	49	19	49		19	51	21		51
Willem-van-Vloten-Straße U				35	05		35	52	22	52		22	53	23		53
Kurze Hecke				36	06		36	53	23	53		23	54	24		54
Kattowitzstraße				37	07		37	54	24	54		24	55	25		55
Am Remberg				39	09		39	56	26	56		26	57	27		57
Stadtrat-Cremer-Allee				41	11		41	58	28	58		28	59	29		59
Europaplatz				42	12		42	59	29	59		29	**20**.00	30		**23**.00
Helsinkistraße				44	14		44	**9**.01	31	**10**.01		31	02	32		02
Hauptfriedhof U	an			**6**.46	**7**.16		**8**.46	**9**.03	**9**.33	**10**.03		**19**.33	**20**.04	**20**.34		**23**.04
Hauptfriedhof U	ab			**6**.46	**7**.16		**8**.46	**9**.04	**9**.34	**10**.04		**19**.34	**20**.04	**20**.34		**23**.04
Europaschule				47	17		47	05	35	05		35	05	35		05
Auf dem Hohwart				48	18		48	06	36	06		36	06	36		06
Finanzämter Dortmund-Ost/Unna				49	19		49	08	38	08		38	07	37		07
Rennbahn				50	20		50	09	39	09		39	08	38		08
Rüschebrinkstraße		**5**.53	**6**.23	53	23	alle	53	13	43	13	alle	43	11	41	alle	11
Hannöversche Straße		55	**6**.25	**6**.55	**7**.25	30	**8**.55	**9**.15	**9**.45	**10**.15	30	**19**.45	**20**.13	**20**.43	30	**23**.13
Warmbreitbandstraße		58	⌇	⌇	⌇	Min.	⌇	⌇	⌇	⌇	Min.	⌇	⌇	⌇	Min.	⌇
Kaltbandstraße		58	⌇	⌇	⌇		⌇	⌇	⌇	⌇		⌇	⌇	⌇		⌇
Logistikpark Westfalenhütte		**5**.59	⌇	⌇	⌇		⌇	⌇	⌇	⌇		⌇	⌇	⌇		⌇
Springorumstraße			**6**.27	**6**.57	**7**.27		**8**.57	**9**.18	**9**.48	**10**.18		**19**.48	**20**.15	**20**.45		**23**.15
Wambeler Holz			28	58	28		58	19	49	19		49	16	46		16
DO-Kirchderne Bf			29	59	29		59	20	50	20		50	17	47		17
Mödershof			30	**7**.00	30		**9**.00	21	51	21		51	18	48		18
Grunewald			31	01	31		01	23	53	23		53	19	49		19
Hans-Peters-Straße			32	02	32		02	24	54	24		54	20	50		20
Labandstraße			33	03	33		03	25	55	25		55	21	51		21
Gleiwitzstraße U			34	04	34		04	26	56	26		56	22	52		22
Mansfeldstraße			35	05	35		05	27	57	27		57	23	53		23
Scharnhorst Zentrum U			38	08	38		08	30	**10**.00	30		**20**.00	26	56		26
Kafkastraße			39	09	39		09	31	01	31		01	27	57		27
Barthstraße			41	11	41		11	33	03	33		03	29	59		29
Westholz			**6**.42	**7**.12	**7**.42		**9**.12	**9**.35	**10**.05	**10**.35		**20**.05	**20**.30	**21**.00		**23**.30

427 sonn- und feiertags

Haltestellen		Abfahrtszeiten												
DO-Hörde Bf U		**9**.01	**10**.01	**11**.01	**11**.31	**12**.01	**12**.31		**18**.01	**18**.31	**19**.01			
Seekante		03	03	03	33	03	33		03	33	03			
Willem-van-Vloten-Straße U		05	05	05	35	05	35		05	35	05			
Kurze Hecke		06	06	06	36	06	36		06	36	06			
Kattowitzstraße		07	07	07	37	07	37		07	37	07			
Am Remberg		09	09	09	39	09	39		09	39	09			
Stadtrat-Cremer-Allee		11	11	11	41	11	41		11	41	11			
Europaplatz		12	12	12	42	12	42		12	42	12			
Helsinkistraße		14	14	14	44	14	44		14	44	14			
Hauptfriedhof U	an	**9**.16	**10**.16	**11**.16	**11**.46	**12**.16	**12**.46		**18**.16	**18**.46	**19**.16			
Hauptfriedhof U	ab	**9**.16	**10**.16	**11**.16	**11**.46	**12**.16	**12**.46		**18**.16	**18**.46	**19**.16			
Europaschule		17	17	17	47	17	47		17	47	17	**19**.47	**20**.47	**21**.47	**22**.47
Auf dem Hohwart		18	18	18	48	18	48		18	48	18	48	48	48	48
Finanzämter Dortmund-Ost/Unna		19	19	19	49	19	49		19	49	19	49	49	49	49
Rennbahn		20	20	20	50	20	50		20	50	20	50	50	50	50
Rüschebrinkstraße		23	23	23	53	23	53	alle	23	53	23	54	54	54	54
Hannöversche Straße		**9**.25	**10**.25	**11**.25	**11**.55	**12**.25	**12**.55	30	**18**.25	**18**.55	**19**.25	**19**.56	**20**.56	**21**.56	**22**.56
Warmbreitbandstraße		⋮	⋮	⋮	⋮	⋮	⋮	Min.	⋮	⋮	⋮	⋮	⋮	⋮	⋮
Kaltbandstraße		⋮	⋮	⋮	⋮	⋮	⋮		⋮	⋮	⋮	⋮	⋮	⋮	⋮
Logistikpark Westfalenhütte		⋮	⋮	⋮	⋮	⋮	⋮		⋮	⋮	⋮	⋮	⋮	⋮	⋮
Springorumstraße		**9**.27	**10**.27	**11**.27	**11**.57	**12**.27	**12**.57		**18**.27	**18**.57	**19**.27	**19**.58	**20**.58	**21**.58	**22**.58
Wambeler Holz		28	28	28	58	28	58		28	58	28	59	59	59	59
DO-Kirchderne Bf		29	29	29	59	29	59		29	59	29	**20**.00	**21**.00	**22**.00	**23**.00
Mödershof		30	30	30	**12**.00	30	**13**.00		30	**19**.00	30	01	01	01	01
Grunewald		31	31	31	01	31	01		31	01	31	02	02	02	02
Hans-Peters-Straße		32	32	32	02	32	02		32	02	32	03	03	03	03
Labandstraße		33	33	33	03	33	03		33	03	33	04	04	04	04
Gleiwitzstraße U		34	34	34	04	34	04		34	04	34	05	05	05	05
Mansfeldstraße		35	35	35	05	35	05		35	05	35	06	06	06	06
Scharnhorst Zentrum U		38	38	38	08	38	08		38	08	38	09	09	09	09
Kafkastraße		39	39	39	09	39	09		39	09	39	10	10	10	10
Barthstraße		41	41	41	11	41	11		41	11	41	12	12	12	12
Westholz		**9**.42	**10**.42	**11**.42	**12**.12	**12**.42	**13**.12		**18**.42	**19**.12	**19**.42	**20**.13	**21**.13	**22**.13	**23**.13

428

384

Baedekerstraße
Sprickmannweg
Rauschenbuschstraße
Meylantstraße
Molnerweg
Ebbinghausstraße
Eichwaldstraße
Rübenkamp
DO-Wickede West
Langschedestraße
Emkraft
Roningweg

428 montags bis freitags

Haltestellen	Abfahrtszeiten																			
Baedekerstraße	**5**.40		**6**.55		**7**.55		**9**.10		**13**.10		**19**.40	**20**.10	**20**.40	**21**.10
Sprickmannweg	41		56		56		11		11		41	11	41	11
Rauschenbuschstraße	42		57		57		12		12		42	12	42	12
Meylantstraße	43		58		58		13		13		43	13	43	13
Molnerweg	44	alle	59	alle	59	alle	14	alle	14	alle	44	14	44	14
Ebbinghausstraße	45	15	**7**.00	10	**8**.00	15	15	30	15	15	45	15	45	15
Eichwaldstraße	47	Min.	02	Min.	02	Min.	17	Min.	17	Min.	47	17	47	17
Rübenkamp	48		03		03		18		18		48	18	48	18
DO-Wickede West Ⓢ	49		04		04		19		19		49	19	49	19
Langschedestraße	51		06		06		21		21		51	21	51	21
Emkraft	52		07		07		22		22		52	22	52	22
Roningweg	**5**.53		**7**.08		**8**.08		**9**.23		**13**.23		**19**.53	**20**.23	**20**.53	**21**.23

428 samstags

Haltestellen	Abfahrtszeiten											
Baedekerstraße	**6**.10		**8**.40	**9**.15		**20**.45
Sprickmannweg	11		41	16		46
Rauschenbuschstraße	12		42	17		47
Meylantstraße	13		43	18		48
Molnerweg	14	alle	44	19	alle	49
Ebbinghausstraße	15	30	45	20	30	50
Eichwaldstraße	17	Min.	47	22	Min.	52
Rübenkamp	18		48	23		53
DO-Wickede West Ⓢ	19		49	24		54
Langschedestraße	21		51	26		56
Emkraft	22		52	27		57
Roningweg	**6**.23		**8**.53	**9**.28		**20**.58

sonn- und feiertags

Haltestellen	Abfahrtszeiten											
Baedekerstraße	**9**.10		**13**.10	**13**.42		**17**.42	**18**.14		**20**.14
Sprickmannweg	11		11	43		43	15		15
Rauschenbuschstraße	12		12	44		44	16		16
Meylantstraße	13		13	45		45	17		17
Molnerweg	14	alle	14	46	alle	46	18	alle	18
Ebbinghausstraße	15	30	15	47	30	47	19	30	19
Eichwaldstraße	17	Min.	17	49	Min.	49	21	Min.	21
Rübenkamp	18		18	50		50	22		22
DO-Wickede West Ⓢ	19		19	51		51	23		23
Langschedestraße	21		21	53		53	25		25
Emkraft	22		22	54		54	26		26
Roningweg	**9**.23		**13**.23	**13**.55		**17**.55	**18**.27		**20**.27

428 montags bis freitags

Haltestellen	Abfahrtszeiten															
												S		S		S
Roningweg	**5**.53		**7**.08		**7**.58	**8**.08	**8**.23		**9**.08		**11**.38	**11**.53	**12**.08	**12**.23	**12**.38	**12**.53
Emkraft	54		09		59	09	24		09		39	54	09	24	39	54
Langschedestraße	55		10		**8**.00	10	25		10		40	55	10	25	40	55
DO-Wickede West Ⓢ	56		11		01	11	26		11		41	56	11	26	41	56
Rübenkamp	57	alle	12	alle	02	12	27	alle	12	alle	42	57	12	27	42	57
Eichwaldstraße	59	15	14	10	04	14	29	15	14	30	44	59	14	29	44	59
Ebbinghausstraße	**6**.00	Min.	15	Min.	05	15	30	Min.	15	Min.	45	**12**.00	15	30	45	**13**.00
Molnerweg	02		17		07	17	32		17		47	02	17	32	47	02
Meylantstraße	03		18		08	18	33		18		48	03	18	33	48	03
Rauschenbuschstraße	04		19		09	19	34		19		49	04	19	34	49	04
Sprickmannweg	05		20		10	20	35		20		50	05	20	35	50	05
Baedekerstraße	**6**.06		**7**.21		**8**.11	**8**.21	**8**.36		**9**.21		**11**.51	**12**.06	**12**.21	**12**.36	**12**.51	**13**.06

S = fährt an Schultagen

428 montags bis freitags samstags

Haltestellen	Abfahrtszeiten															
Roningweg	**13**.08		**19**.23	**19**.38	**20**.08		**21**.38		**6**.23	**6**.53		**8**.23	**9**.03	**9**.33	**10**.03		**21**.03
Emkraft	09		24	39	09		39		24	54		24	04	34	04		04
Langschedestraße	10		25	40	10		40		25	55		25	05	35	05		05
DO-Wickede West Ⓢ	11		26	41	11		41		26	56		26	06	36	06		06
Rübenkamp	12	alle	27	42	12	alle	42		27	57	alle	27	07	37	07	alle	07
Eichwaldstraße	14	15	29	44	14	30	44		28	58	30	28	08	38	08	30	08
Ebbinghausstraße	15	Min.	30	45	15	Min.	45		29	59	Min.	29	09	39	09	Min.	09
Molnerweg	17		32	47	17		47		31	**7**.01		31	11	41	11		11
Meylantstraße	18		33	48	18		48		32	02		32	12	42	12		12
Rauschenbuschstraße	19		34	49	19		49		33	03		33	13	43	13		13
Sprickmannweg	20		35	50	20		50		34	04		34	14	44	14		14
Baedekerstraße	**13**.21		**19**.36	**19**.51	**20**.21		**21**.51		**6**.35	**7**.05		**8**.35	**9**.15	**9**.45	**10**.15		**21**.15

428 sonn- und feiertags

Haltestellen	Abfahrtszeiten						
Roningweg	**9**.23		**12**.53	**13**.34	**14**.04		**20**.34
Emkraft	24		54	35	05		35
Langschedestraße	25		55	36	06		36
DO-Wickede West Ⓢ	26		56	38	08		38
Rübenkamp	27	alle	57	39	09	alle	39
Eichwaldstraße	28	30	58	41	11	30	41
Ebbinghausstraße	29	Min.	59	42	12	Min.	42
Molnerweg	31		**13**.01	44	14		44
Meylantstraße	32		02	45	15		45
Rauschenbuschstraße	33		03	46	16		46
Sprickmannweg	34		04	47	17		47
Baedekerstraße	**9**.35		**13**.05	**13**.48	**14**.18		**20**.48

DSW21 **430**

DO-Hörde - Berghofen - Schwerter Wald - Schwerte und zurück

430

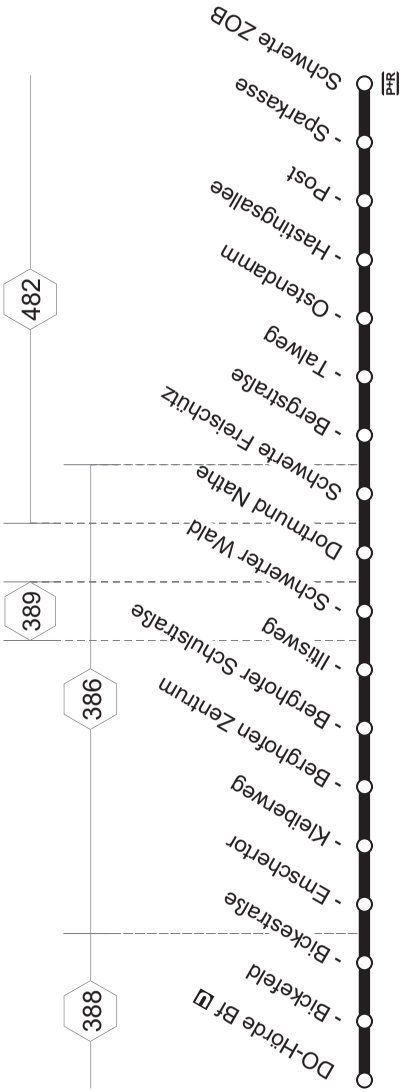

430

430 montags bis freitags

Haltestellen		Abfahrtszeiten																	
								S											
Dortmund Hörde Bf U		4.22	4.52	5.22	5.46	6.16	6.46	7.01	7.16	7.46	8.16	8.46	9.16	9.46	10.16	10.46	11.16	11.46	12.16
- Bickefeld		24	54	24	48	18	48	03	18	48	18	48	18	48	18	48	18	48	18
- Bickestraße		25	55	25	49	19	49	04	19	49	19	49	19	49	19	49	19	49	19
- Emschertor		26	56	26	50	20	50	05	20	50	20	50	20	50	20	50	20	50	20
- Kleiberweg		27	57	27	52	22	52	07	22	52	22	52	22	52	22	52	22	52	22
- Berghofen Zentrum		28	58	28	54	24	54	09	24	54	24	54	24	54	24	54	24	54	24
- Berghofer Schulstraße		28	58	28	54	24	54	09	24	54	24	54	24	54	24	54	24	54	24
- Iltisweg		29	59	29	55	25	55	10	25	55	25	55	25	55	25	55	25	55	25
- Schwerter Wald	an	4.31	5.01	5.31	5.57	6.27	6.57	7.12	7.27	7.57	8.27	8.57	9.27	9.57	10.27	10.57	11.27	11.57	12.27
- Schwerter Wald	ab	4.31	5.01	5.31	5.58	6.28	6.58		7.28	7.58	8.28	8.58	9.28	9.58	10.28	10.58	11.28	11.58	12.28
- Nathe		33	03	33	6.00	30	7.00		30	8.00	30	9.00	30	10.00	30	11.00	30	12.00	30
Schwerte Freischütz		34	04	34	01	31	01		31	01	31	01	31	01	31	01	31	01	31
- Bergstraße		35	05	35	03	33	03		33	03	33	03	33	03	33	03	33	03	33
- Talweg		37	07	37	05	35	05		35	05	35	05	35	05	35	05	35	05	35
- Ostendamm		38	08	38	07	37	07		37	07	37	07	37	07	37	07	37	07	37
- Hastingsallee		39	09	39	09	39	09		39	09	39	09	39	09	39	09	39	09	39
- Post		40	10	40	10	40	10		40	10	40	10	40	10	40	10	40	10	40
- Sparkasse		41	11	41	11	41	11		41	11	41	11	41	11	41	11	41	11	41
- Schwerte ZOB		4.43	5.13	5.43	6.13	6.43	7.13		7.43	8.13	8.43	9.13	9.43	10.13	10.43	11.13	11.43	12.13	12.43

S = fährt an Schultagen

430 montags bis freitags

Haltestellen		Abfahrtszeiten											
		S		S		S		S					
Dortmund Hörde Bf U		**12**.42	**12**.46	**13**.12	**13**.16	**13**.42		**15**.42	**15**.46	**16**.16		**19**.46	**20**.16	**20**.46
- Bickefeld		44	48	14	18	44		44	48	18		48	18	48
- Bickestraße		45	49	15	19	45		45	49	19		49	19	49
- Emschertor		46	50	16	20	46		46	50	20		50	20	50
- Kleiberweg		48	52	18	22	48		48	52	22		52	21	51
- Berghofen Zentrum		50	54	20	24	50		50	54	24		54	22	52
- Berghofer Schulstraße		50	54	20	24	50		50	54	24		54	22	52
- Iltisweg		51	55	21	25	51		51	55	25		55	23	53
- Schwerter Wald	an	**12**.53	**12**.57	**13**.23	**13**.27	**13**.53	usw.	**15**.53	**15**.57	**16**.27	usw.	**19**.57	**20**.25	**20**.55
- Schwerter Wald	ab		**12**.58		**13**.28		bis		**15**.58	**16**.28	bis	**19**.58	**20**.27	**20**.56
- Nathe			**13**.00		30				**16**.00	30		**20**.00	29	58
Schwerte Freischütz			01		31				01	31		01	30	59
- Bergstraße			03		33				03	33		03	31	**21**.00
- Talweg			05		35				05	35		05	33	02
- Ostendamm			07		37				07	37		07	34	03
- Hastingsallee			09		39				09	39		09	35	04
- Post			10		40				10	40		10	36	05
- Sparkasse			11		41				11	41		11	37	06
- Schwerte ZOB			**13**.13		**13**.43				**16**.13	**16**.43		**20**.13	**20**.39	**21**.08

S = fährt an Schultagen

430

Haltestellen		samstags									sonn- und feiertags						
		Abfahrtszeiten															
Dortmund Hörde Bf U		**5**.31	**6**.01		**8**.01	**8**.46	**9**.16		**19**.46	**20**.16	**20**.46		**8**.01	**9**.01	**10**.01	**11**.01	**11**.31		**19**.01
- Bickefeld		33	03		03	48	18		48	18	48		03	03	03	03	33		03
- Bickestraße		34	04		04	49	19		49	19	49		04	04	04	04	34		04
- Emschertor		35	05		05	50	20		50	20	50		05	05	05	05	35		05
- Kleiberweg		36	06		06	52	22		52	21	51		06	06	06	06	36		06
- Berghofen Zentrum		37	07		07	54	24		54	22	52		07	07	07	07	37		07
- Berghofer Schulstraße		37	07		07	54	24		54	22	52		07	07	07	07	37		07
- Iltisweg		38	08		08	55	25		55	23	53		08	08	08	08	38		08
- Schwerter Wald	an	**5**.40	**6**.10	usw.	**8**.10	**8**.57	**9**.27	usw.	**19**.57	**20**.25	**20**.55		**8**.10	**9**.10	**10**.10	**11**.10	**11**.40	usw.	**19**.10
- Schwerter Wald	ab	**5**.40	**6**.10	bis	**8**.10	**8**.58	**9**.28	bis	**19**.58	**20**.27	**20**.56		**8**.12	**9**.12	**10**.12	**11**.12	**11**.42	bis	**19**.12
- Nathe		42	12		12	**9**.00	30		**20**.00	29	58		14	14	14	14	44		14
Schwerte Freischütz		43	13		13	01	31		01	30	59		15	15	15	15	45		15
- Bergstraße		44	14		14	03	33		03	31	**21**.00		16	16	16	16	46		16
- Talweg		46	16		16	05	35		05	33	02		18	18	18	18	48		18
- Ostendamm		47	17		17	07	37		07	34	03		19	19	19	19	49		19
- Hastingsallee		48	18		18	09	39		09	35	04		20	20	20	20	50		20
- Post		49	19		19	10	40		10	36	05		21	21	21	21	51		21
- Sparkasse		50	20		20	11	41		11	37	06		22	22	22	22	52		22
- Schwerte ZOB		**5**.52	**6**.22		**8**.22	**9**.13	**9**.43		**20**.13	**20**.39	**21**.08		**8**.24	**9**.24	**10**.24	**11**.24	**11**.54		**19**.24

430 montags bis freitags

Haltestellen		Abfahrtszeiten																	
							S		S						S		S		S
Schwerte ZOB			4.46	5.16	5.46	6.16		6.46		7.16	7.46		11.46	12.16		12.46			
- Sparkasse			48	18	48	18		48		18	48		48	18		48			
- Post			49	19	49	19		49		19	49		49	19		49			
- Hastingsallee			50	20	50	20		50		20	50		50	20		50			
- Ostendamm			52	22	52	22		52		22	52		52	22		52			
- Talweg			54	24	54	24		54		24	54		54	24		54			
- Bergstraße			56	26	56	26		56		26	56		56	26		56			
- Freischütz			57	27	57	27		57		27	57		57	27		57			
Dortmund Nathe			58	28	58	28		58		28	58	usw.	58	28		58		usw.	
- Schwerter Wald	an		5.01	5.31	6.01	6.31		7.01		7.31	8.01	bis	12.01	12.31		13.01		bis	
- Schwerter Wald	ab	4.34	5.04	5.34	6.04	6.34	6.46	7.04	7.16	7.34	8.04		12.04	12.34	12.56	13.04	13.26		15.26
- Iltisweg		35	05	35	05	35	47	05	17	35	05		05	35	57	05	27		27
- Berghofer Schulstraße		36	06	36	06	36	48	06	18	36	06		06	36	58	06	28		28
- Berghofen Zentrum	an	4.37	5.07	5.37	6.07	6.37	6.49	7.07	7.19	7.37	8.07		12.07	12.37	12.59	13.07	13.29		15.29
- Berghofen Zentrum	ab	4.38	5.08	5.38	6.08	6.38	6.49	7.08	7.19	7.38	8.08		12.08	12.38	12.59	13.08	13.29		15.29
- Kleiberweg		40	10	40	10	40	51	10	21	40	10		10	40	13.01	10	31		31
- Emschertor		42	12	42	12	42	53	12	23	42	12		12	42	03	12	33		33
- Bickestraße		43	13	43	13	43	54	13	24	43	13		13	43	04	13	34		34
- Bickefeld		44	14	44	14	44	55	14	25	44	14		14	44	05	14	35		35
- DO-Hörde Bf U		4.46	5.16	5.46	6.16	6.46	6.57	7.16	7.27	7.46	8.16		12.16	12.46	13.07	13.16	13.37		15.37

S = fährt an Schultagen

430 montags bis freitags

Haltestellen		Abfahrtszeiten							
Schwerte ZOB		**15**.16	**15**.46		**18**.46	**19**.16	**19**.46	**20**.16	**20**.39
- Sparkasse		18	48		48	18	48	18	40
- Post		19	49		49	19	49	19	41
- Hastingsallee		20	50		50	20	50	20	42
- Ostendamm		22	52		52	22	52	22	44
- Talweg		24	54		54	24	54	24	45
- Bergstraße		26	56		56	26	56	26	47
- Freischütz		27	57		57	27	57	27	48
Dortmund Nathe		28	58	usw.	58	28	58	28	49
- Schwerter Wald	an	**15**.31	**16**.01	bis	**19**.01	**19**.31	**20**.01	**20**.31	**20**.51
- Schwerter Wald	ab	**15**.34	**16**.04		**19**.04	**19**.34	**20**.04	**20**.34	**20**.51
- Iltisweg		35	05		05	35	05	35	52
- Berghofer Schulstraße		36	06		06	36	06	36	52
- Berghofen Zentrum	an	**15**.37	**16**.07		**19**.07	**19**.37	**20**.07	**20**.37	**20**.53
- Berghofen Zentrum	ab	**15**.38	**16**.08		**19**.08	**19**.38	**20**.08	**20**.38	**20**.53
- Kleiberweg		40	10		10	40	10	40	54
- Emschertor		42	12		12	42	12	42	56
- Bickestraße		43	13		13	43	13	43	57
- Bickefeld		44	14		14	44	14	44	58
- DO-Hörde Bf U		**15**.46	**16**.16		**19**.16	**19**.46	**20**.16	**20**.46	**20**.59

430 samstags

Haltestellen		Abfahrtszeiten															
Schwerte ZOB		**6**.06	**6**.36	**7**.06	**7**.36		**8**.16	**8**.46	**9**.16	**9**.46	**10**.16	**10**.46	**11**.16	**11**.46		**20**.16	**20**.39
- Sparkasse		07	37	07	37		18	48	18	48	18	48	18	48		18	40
- Post		08	38	08	38		19	49	19	49	19	49	19	49		19	41
- Hastingsallee		09	39	09	39		20	50	20	50	20	50	20	50		20	42
- Ostendamm		11	41	11	41		22	52	22	52	22	52	22	52		22	44
- Talweg		12	42	12	42		24	54	24	54	24	54	24	54		24	45
- Bergstraße		14	44	14	44		26	56	26	56	26	56	26	56		26	47
- Freischütz		15	45	15	45		27	57	27	57	27	57	27	57		27	48
Dortmund Nathe		16	46	16	46		28	58	28	58	28	58	28	58	usw.	28	49
- Schwerter Wald	an	**6**.18	**6**.48	**7**.18	**7**.48		**8**.31	**9**.01	**9**.31	**10**.01	**10**.31	**11**.01	**11**.31	**12**.01	bis	**20**.31	**20**.51
- Schwerter Wald	ab	**6**.19	**6**.49	**7**.19	**7**.49	**8**.19	**8**.34	**9**.04	**9**.34	**10**.04	**10**.34	**11**.04	**11**.34	**12**.04		**20**.34	**20**.51
- Iltisweg		20	50	20	50	20	35	05	35	05	35	05	35	05		35	52
- Berghofer Schulstraße		20	50	20	50	20	36	06	36	06	36	06	36	06		36	52
- Berghofen Zentrum	an	**6**.21	**6**.51	**7**.21	**7**.51	**8**.21	**8**.37	**9**.07	**9**.37	**10**.07	**10**.37	**11**.07	**11**.37	**12**.07		**20**.37	**20**.53
- Berghofen Zentrum	ab	**6**.21	**6**.51	**7**.21	**7**.51	**8**.21	**8**.38	**9**.08	**9**.38	**10**.08	**10**.38	**11**.08	**11**.38	**12**.08		**20**.38	**20**.53
- Kleiberweg		22	52	22	52	22	40	10	40	10	40	10	40	10		40	54
- Emschertor		24	54	24	54	24	42	12	42	12	42	12	42	12		42	56
- Bickestraße		25	55	25	55	25	43	13	43	13	43	13	43	13		43	57
- Bickefeld		26	56	26	56	26	44	14	44	14	44	14	44	14		44	58
- DO-Hörde Bf U		**6**.27	**6**.57	**7**.27	**7**.57	**8**.27	**8**.46	**9**.16	**9**.46	**10**.16	**10**.46	**11**.16	**11**.46	**12**.16		**20**.46	**20**.59

430 sonn- und feiertags

Haltestellen		Abfahrtszeiten											
Schwerte ZOB		**7**.36	**8**.34	**9**.34	**10**.34		**11**.34	**12**.04	**12**.34	**13**.04	**13**.34		**19**.04
- Sparkasse		37	35	35	35		35	05	35	05	35		05
- Post		38	36	36	36		36	06	36	06	36		06
- Hastingsallee		39	37	37	37		37	07	37	07	37		07
- Ostendamm		41	39	39	39		39	09	39	09	39		09
- Talweg		42	40	40	40		40	10	40	10	40		10
- Bergstraße		44	42	42	42		42	12	42	12	42		12
- Freischütz		45	43	43	43		43	13	43	13	43		13
Dortmund Nathe		46	44	44	44		44	14	44	14	44	usw.	14
- Schwerter Wald	an	**7**.48	**8**.46	**9**.46	**10**.46		**11**.46	**12**.16	**12**.46	**13**.16	**13**.46	bis	**19**.16
- Schwerter Wald	ab	**7**.49	**8**.49	**9**.49	**10**.49	**11**.19	**11**.49	**12**.19	**12**.49	**13**.19	**13**.49		**19**.19
- Iltisweg		50	50	50	50	20	50	20	50	20	50		20
- Berghofer Schulstraße		50	50	50	50	20	50	20	50	20	50		20
- Berghofen Zentrum	an	**7**.51	**8**.51	**9**.51	**10**.51	**11**.21	**11**.51	**12**.21	**12**.51	**13**.21	**13**.51		**19**.21
- Berghofen Zentrum	ab	**7**.51	**8**.51	**9**.51	**10**.51	**11**.21	**11**.51	**12**.21	**12**.51	**13**.21	**13**.51		**19**.21
- Kleiberweg		52	52	52	52	22	52	22	52	22	52		22
- Emschertor		54	54	54	54	24	54	24	54	24	54		24
- Bickestraße		55	55	55	55	25	55	25	55	25	55		25
- Bickefeld		56	56	56	56	26	56	26	56	26	56		26
- DO-Hörde Bf U		**7**.57	**8**.57	**9**.57	**10**.57	**11**.27	**11**.57	**12**.27	**12**.57	**13**.27	**13**.57		**19**.27

431

386
Schwerter Wald
Falterweg
Schwenort
DO-Aplerbeck Süd Bf
Leineweg
Aplerbecker Schulstraße
Gruelsiepenstraße
Witthausstraße
Benediktinerstraße
Aplerbeck Markt
Aplerbeck
Lübckerhofstraße
Vieselerhofstraße
Köln-Berliner Straße
Schleefstraße
Aplerbeck Gewerbegebiet
Eggensteinstraße
Holtchen
Sölde Friedhof
Nathmerichstraße
DO-Sölde Bf
Schlagbaumstraße
Primelstraße
Agavenstraße
Gladiolenstraße
Bodieckstraße
Resedastraße
Sölderholz
Eichholzstraße
Lambergstraße
Lichtendorf Schule
Lichtendorf
P+R
P+R

431

Haltestellen		montags bis freitags								samstags								
		Abfahrtszeiten																
Schwerter Wald		**5**.34	**6**.04		**20**.34					**6**.33		**8**.03	**8**.33	**9**.04	**9**.34		**18**.34	**19**.04	**19**.34
Falterweg		35	05		35					34		04	34	05	35		35	05	35
Schewenort		36	06		36					35		05	35	06	36		36	06	36
Aplerbeck Süd Bf		37	07		37					36		06	36	07	37		37	07	37
Leineweg		38	08		38					37		07	37	08	38		38	08	38
Aplerbecker Schulstraße		39	09		39					38		08	38	09	39		39	09	39
Gruelsiepenstraße		40	10		40					39		09	39	10	40		40	10	40
Witthausstraße		41	11		41					40		10	40	11	41		41	11	41
Benediktinerstraße		42	12		42					41		11	41	12	42		42	12	42
Aplerbeck Markt		43	14		44					42		12	42	14	44		44	14	44
Aplerbeck U	an	**5**.44	**6**.15		**20**.45					**6**.43		**8**.13	**8**.43	**9**.15	**9**.45		**18**.45	**19**.15	**19**.45
Aplerbeck U	ab	**5**.45	**6**.16		**20**.46	**21**.20	**21**.50	**22**.20	**23**.20	**6**.46		**8**.16	**8**.46	**9**.16	**9**.46		**18**.46	**19**.16	**19**.46
Lübckerhofstraße		46	18		48	21	51	21	21	47		17	47	18	48		48	18	48
Vieselerhofstraße		47	19		49	22	52	22	22	48		18	48	19	49		49	19	49
Köln-Berliner Straße		47	19		49	22	52	22	22	48		18	48	19	49		49	19	49
Schleefstraße		48	20	alle	50	23	53	23	**23**.23	49	alle	19	49	20	50	alle	50	20	50
Aplerbeck Gewerbegebiet		50	22	30	52	25	55	25	〉	51	30	21	51	22	52	30	52	22	52
Eggensteinstraße		51	23	Min.	53	26	56	26	〉	52	Min.	22	52	23	53	Min.	53	23	53
Höltchen		52	24		54	27	57	27	〉	53		23	53	24	54		54	24	54
Sölde Friedhof		54	26		56	29	59	29	**23**.25	55		25	55	26	56		56	26	56
Nathmerichstraße		55	27		57	30	**22**.00	30	26	56		26	56	27	57		57	27	57
DO-Sölde Bf	an	**5**.56	**6**.28		**20**.58	**21**.31	**22**.01	**22**.31	**23**.27	**6**.57		**8**.27	**8**.57	**9**.28	**9**.58		**18**.58	**19**.28	**19**.58
DO-Sölde Bf	ab	**5**.56	**6**.28		**20**.58	**21**.31	**22**.01	**22**.31	**23**.29	**6**.57		**8**.27	**8**.57	**9**.28	**9**.58		**18**.58	**19**.28	**19**.58
Schlagbaumstraße		57	29		59	32	02	32	30	58		28	58	29	59		59	29	59
Primelstraße		59	31		**21**.01	34	04	34	32	**7**.00		30	**9**.00	31	**10**.01		**19**.01	31	**20**.01
Agavenstraße		**6**.00	32		02	35	05	35	33	01		31	01	32	02		02	32	02
Gladiolenstraße		01	33		03	36	06	36	34	02		32	02	33	03		03	33	03
Bodieckstraße		02	34		04	37	07	37	35	03		33	03	34	04		04	34	04
Resedastraße		03	35		05	38	08	38	36	04		34	04	35	05		05	35	05
Sölderholz		04	36		06	39	09	39	37	05		35	05	36	06		06	36	06
Eichholzstraße		05	38		08	40	10	40	38	06		36	06	38	08		08	38	08
Lambergstraße		06	39		09	41	11	41	39	07		37	07	39	09		09	39	09
Lichtendorf		**6**.08	**6**.41		**21**.11	**21**.43	**22**.13	**22**.43	**23**.41	**7**.09		**8**.39	**9**.09	**9**.41	**10**.11		**19**.11	**19**.41	**20**.11

431

Haltestellen		samstags						sonn- und feiertags							
		Abfahrtszeiten													
Schwerter Wald		**20**.04	**20**.34						**9**.33	**10**.33	**11**.33	**12**.18		**19**.18		
Falterweg		05	35						34	34	34	19		19		
Schewenort		06	36						35	35	35	20		20		
Aplerbeck Süd Bf		07	37						36	36	36	21		21		
Leineweg		08	38						37	37	37	22		22		
Aplerbecker Schulstraße		09	39						38	38	38	23		23		
Gruelsiepenstraße		10	40						39	39	39	24		24		
Witthausstraße		11	41						40	40	40	25		25		
Benediktinerstraße		12	42						41	41	41	26		26		
Aplerbeck Markt		14	44						42	42	42	27		27		
Aplerbeck U	an	**20**.15	**20**.45						**9**.43	**10**.43	**11**.43	**12**.28		**19**.28		
Aplerbeck U	ab	**20**.16	**20**.46	**21**.20	**21**.50	**22**.20	**23**.20	**8**.45	**9**.45	**10**.45	**11**.45	**12**.30		**19**.30	**20**.20	**23**.20
Lübckerhofstraße		18	48	21	51	21	21	46	46	46	46	31		31	21	21
Vieselerhofstraße		19	49	22	52	22	22	47	47	47	47	32		32	22	22
Köln-Berliner Straße		19	49	22	52	22	22	47	47	47	47	32		32	22	22
Schleefstraße		20	50	23	53	23	**23**.23	**8**.48	**9**.48	**10**.48	**11**.48	**12**.33	alle	**19**.33	**20**.23	**23**.23
Aplerbeck Gewerbegebiet		22	52	25	55	25	|	|	|	|	|	|	30	|	|	|
Eggensteinstraße		23	53	26	56	26	|	|	|	|	|	|	Min.	|	|	|
Holtchen		24	54	27	57	27	|	|	|	|	|	|		|	|	|
Sölde Friedhof		26	56	29	59	29	**23**.25	**8**.50	**9**.50	**10**.50	**11**.50	**12**.35		**19**.35	**20**.25	**23**.25
Nathmerichstraße		27	57	30	**22**.00	30	26	51	51	51	51	36		36	26	alle 26
DO-Sölde Bf	an	**20**.28	**20**.58	**21**.31	**22**.01	**22**.31	**23**.27	**8**.52	**9**.52	**10**.52	**11**.52	**12**.37		**19**.37	**20**.27	60 **23**.27
DO-Sölde Bf	ab	**20**.28	**20**.58	**21**.31	**22**.01	**22**.31	**23**.29	**8**.52	**9**.52	**10**.52	**11**.52	**12**.37		**19**.37	**20**.29	Min. **23**.29
Schlagbaumstraße		29	59	32	02	32	30	53	53	53	53	38		38	30	30
Primelstraße		31	**21**.01	34	04	34	32	55	55	55	55	40		40	32	32
Agavenstraße		32	02	35	05	35	33	56	56	56	56	41		41	33	33
Gladiolenstraße		33	03	36	06	36	34	57	57	57	57	42		42	34	34
Bodieckstraße		34	04	37	07	37	35	58	58	58	58	43		43	35	35
Resedastraße		35	05	38	08	38	36	59	59	59	59	44		44	36	36
Sölderholz		36	06	39	09	39	37	**9**.00	**10**.00	**11**.00	**12**.00	45		45	37	37
Eichholzstraße		38	08	40	10	40	38	01	01	01	01	46		46	38	38
Lambergstraße		39	09	41	11	41	39	02	02	02	02	47		47	39	39
Lichtendorf		**20**.41	**21**.11	**21**.43	**22**.13	**22**.43	**23**.41	**9**.04	**10**.04	**11**.04	**12**.04	**12**.49		**19**.49	**20**.41	**23**.41

431 montags bis freitags

Haltestellen		Abfahrtszeiten																		
														X	X		X			
Lichtendorf		4.56	5.16	5.46	6.18	6.48	7.18	7.48	8.18	8.48		20.18	20.49	21.19	21.49	22.19	22.52	23.52
Lambergstraße		58	18	48	20	50	20	50	20	50		20	51	21	51	21	54	54
Eichholzstraße		59	19	49	21	51	21	51	21	51		21	52	22	52	22	55	55
Sölderholz		5.00	20	50	23	53	23	53	23	53		23	53	23	53	23	56	56
Resedastraße		01	21	51	24	54	24	54	24	54		24	54	24	54	24	57	57
Bodieckstraße		02	22	52	25	55	25	55	25	55		25	55	25	55	25	58	58
Gladiolenstraße		03	23	53	26	56	26	56	26	56		26	56	26	56	26	59	59
Agavenstraße		04	24	54	27	57	27	57	27	57		27	57	27	57	27	23.00	0.00
Primelstraße		05	25	55	28	58	28	58	28	58		28	58	28	58	28	01	01
Schlagbaumstraße		06	26	56	29	59	29	59	29	59		29	59	29	59	29	02	02
DO-Sölde Bf	an	5.08	5.28	5.58	6.31	7.01	7.31	8.01	8.31	9.01		20.31	21.01	21.31	22.01	22.31	23.04	0.04
DO-Sölde Bf	ab	5.08	5.28	5.58	6.31	7.01	7.31	8.01	8.31	9.01		20.31	21.01	21.31	22.01	22.31	23.04	0.04
Nathmerichstraße		09	29	59	32	02	32	02	32	02		32	02	32	02	32	05	05
Sölde Friedhof		5.10	5.30	6.00	33	03	33	03	33	03		33	03	33	03	33	23.06	0.06
Holtchen		)	)	)	35	05	35	05	35	05		35	05	35	05	35	)	)
Eggensteinstraße		)	)	)	36	06	36	06	36	06	alle	36	06	36	06	36	)	)
Aplerbeck Gewerbegebiet		)	)	)	37	07	37	07	37	07	30	37	07	37	07	37	)	)
Schleefstraße		5.12	5.32	6.02	39	09	39	09	39	09	Min.	39	09	39	09	39	23.08	0.08
Köln-Berliner Straße		12	32	02	39	09	39	09	39	09		39	09	39	09	39	08	08
Vieselerhofstraße		13	33	03	40	10	40	10	40	10		40	10	40	10	40	09	09
Lübckerhofstraße		14	34	04	41	11	41	11	41	11		41	11	41	11	41	10	10
Aplerbeck U	an	5.15	5.35	6.05	6.43	7.13	7.43	8.13	8.43	9.13		20.43	21.12	21.42	22.12	22.42	23.11	0.11
Aplerbeck U	ab	5.17	5.37	6.07	6.45	7.15	7.45	8.15	8.45	9.15		20.45						
Aplerbeck Markt		18	38	08	46	16	46	16	46	16		46						
Benediktinerstraße		19	39	09	47	17	47	17	47	17		47						
Witthausstraße		20	40	10	48	18	48	18	48	18		48						
Gruelsiepenstraße		21	41	11	49	19	49	19	49	19		49						
Aplerbecker Schulstraße		22	42	12	50	20	50	20	50	20		50						
Leineweg		23	43	13	51	21	51	21	51	21		51						
Aplerbeck Süd Bf		24	44	14	52	22	52	22	52	22		52						
Schewenort		25	45	15	53	23	53	23	53	23		53						
Falterweg		26	46	16	54	24	54	24	54	24		54						
Schwerter Wald		5.27	5.47	6.17	6.56	7.26	7.56	8.26	8.56	9.26		20.56						

X = fährt als Linie 439 weiter in Richtung Schwerter Wald

samstags

Haltestellen		Abfahrtszeiten																	
													X	X	X		X		
Lichtendorf		6.20	7.20	7.50	8.20	8.48	9.18	9.48	10.18		19.48	20.18	20.49	21.19	21.49	22.19	22.52	23.52	
Lambergstraße		22	22	52	22	50	20	50	20		50	20	51	21	51	21	54	54	
Eichholzstraße		23	23	53	23	51	21	51	21		51	21	52	22	52	22	55	55	
Sölderholz		24	24	54	24	53	23	53	23		53	23	53	23	53	23	56	56	
Resedastraße		25	25	55	25	54	24	54	24		54	24	54	24	54	24	57	57	
Bodieckstraße		26	26	56	26	55	25	55	25		55	25	55	25	55	25	58	58	
Gladiolenstraße		27	27	57	27	56	26	56	26		56	26	56	26	56	26	59	59	
Agavenstraße		28	28	58	28	57	27	57	27		57	27	57	27	57	27	23.00	0.00	
Primelstraße		29	29	59	29	58	28	58	28		58	28	58	28	58	28	01	01	
Schlagbaumstraße		30	30	8.00	30	59	29	59	29		59	29	59	29	59	29	02	02	
DO-Sölde Bf	an	6.32	7.32	8.02	8.32	9.01	9.31	10.01	10.31		20.01	20.31	21.01	21.31	22.01	22.31	23.04	0.04	
DO-Sölde Bf	ab	6.32	7.32	8.02	8.32	9.01	9.31	10.01	10.31		20.01	20.31	21.01	21.31	22.01	22.31	23.04	0.04	
Nathmerichstraße		33	33	03	33	02	32	02	32		02	32	02	32	02	32	05	05	
Sölde Friedhof		6.34	34	04	34	03	33	03	33		03	33	03	33	03	33	23.06	0.06	
Holtchen		⟩	36	06	36	05	35	05	35		05	35	05	35	05	35	⟩	⟩	
Eggensteinstraße		⟩	37	07	37	06	36	06	36	alle	06	36	06	36	06	36	⟩	⟩	
Aplerbeck Gewerbegebiet		⟩	38	08	38	07	37	07	37	30	07	37	07	37	07	37	⟩	⟩	
Schleefstraße		6.36	40	10	40	09	39	09	39	Min.	09	39	09	39	09	39	23.08	0.08	
Köln-Berliner Straße		36	40	10	40	09	39	09	39		09	39	09	39	09	39	08	08	
Vieselerhofstraße		37	41	11	41	10	40	10	40		10	40	10	40	10	40	09	09	
Lübckerhofstraße		38	42	12	42	11	41	11	41		11	41	11	41	11	41	10	10	
Aplerbeck U	an	6.39	7.43	8.13	8.43	9.13	9.43	10.13	10.43		20.13	20.43	21.12	21.42	22.12	22.42	23.11	0.11	
Aplerbeck U	ab	6.45	7.45	8.15	8.45	9.15	9.45	10.15	10.45		20.15								
Aplerbeck Markt		46	46	16	46	16	46	16	46		16								
Benediktinerstraße		47	47	17	47	17	47	17	47		17								
Witthausstraße		48	48	18	48	18	48	18	48		18								
Gruelsiepenstraße		49	49	19	49	19	49	19	49		19								
Aplerbecker Schulstraße		50	50	20	50	20	50	20	50		20								
Leineweg		51	51	21	51	21	51	21	51		21								
Aplerbeck Süd Bf		52	52	22	52	22	52	22	52		22								
Schewenort		53	53	23	53	23	53	23	53		23								
Falterweg		54	54	24	54	24	54	24	54		24								
Schwerter Wald		6.55	7.55	8.25	8.55	9.26	9.56	10.26	10.56		20.26								

X = fährt als Linie 439 weiter in Richtung Schwerter Wald

431 sonn- und feiertags

Haltestellen		Abfahrtszeiten																
														X	X	X		
Lichtendorf		8.18	9.18	10.18	11.18	12.18	13.08	13.38	14.08	14.38		18.38	19.08	19.52	20.52	21.52	22.52	23.52
Lambergstraße		20	20	20	20	20	10	40	10	40		40	10	54	54	54	54	54
Eichholzstraße		21	21	21	21	21	11	41	11	41		41	11	55	55	55	55	55
Sölderholz		22	22	22	22	22	12	42	12	42		42	12	56	56	56	56	56
Resedastraße		23	23	23	23	23	13	43	13	43		43	13	57	57	57	57	57
Bodieckstraße		24	24	24	24	24	14	44	14	44		44	14	58	58	58	58	58
Gladiolenstraße		25	25	25	25	25	15	45	15	45		45	15	59	59	59	59	59
Agavenstraße		26	26	26	26	26	16	46	16	46		46	16	20.00	21.00	22.00	23.00	0.00
Primelstraße		27	27	27	27	27	17	47	17	47		47	17	01	01	01	01	01
Schlagbaumstraße		28	28	28	28	28	18	48	18	48		48	18	02	02	02	02	02
DO-Sölde Bf	an	8.30	9.30	10.30	11.30	12.30	13.20	13.50	14.20	14.50		18.50	19.20	20.04	21.04	22.04	23.04	0.04
DO-Sölde Bf	ab	8.32	9.32	10.32	11.32	12.32	13.20	13.50	14.20	14.50		18.50	19.20	20.04	21.04	22.04	23.04	0.04
Nathmerichstraße		33	33	33	33	33	21	51	21	51		51	21	05	05	05	05	05
Sölde Friedhof		8.34	9.34	10.34	11.34	12.34	13.22	13.52	14.22	14.52		18.52	19.22	20.06	21.06	22.06	23.06	0.06
Holtchen																		
Eggensteinstraße											alle							
Aplerbeck Gewerbegebiet											30							
Schleefstraße		8.36	9.36	10.36	11.36	12.36	13.24	13.54	14.24	14.54	Min.	18.54	19.24	20.08	21.08	22.08	23.08	0.08
Köln-Berliner Straße		36	36	36	36	36	24	54	24	54		54	24	08	08	08	08	08
Vieselerhofstraße		37	37	37	37	37	25	55	25	55		55	25	09	09	09	09	09
Lübckerhofstraße		38	38	38	38	38	26	56	26	56		56	26	10	10	10	10	10
Aplerbeck U	an	8.39	9.39	10.39	11.39	12.39	13.27	13.57	14.27	14.57		18.57	19.27	20.11	21.11	22.11	23.11	0.11
Aplerbeck U	ab	8.45	9.45	10.45	11.45	12.45	13.30	14.00	14.30	15.00		19.00						
Aplerbeck Markt		46	46	46	46	46	31	01	31	01		01						
Benediktinerstraße		47	47	47	47	47	32	02	32	02		02						
Witthausstraße		48	48	48	48	48	33	03	33	03		03						
Gruelsiepenstraße		49	49	49	49	49	34	04	34	04		04						
Aplerbecker Schulstraße		50	50	50	50	50	35	05	35	05		05						
Leineweg		51	51	51	51	51	36	06	36	06		06						
Aplerbeck Süd Bf		52	52	52	52	52	37	07	37	07		07						
Schewenort		53	53	53	53	53	38	08	38	08		08						
Falterweg		54	54	54	54	54	39	09	39	09		09						
Schwerter Wald		8.55	9.55	10.55	11.55	12.55	13.40	14.10	14.40	15.10		19.10						

X = fährt als Linie 439 weiter in Richtung Schwerter Wald

432

388
389
DO-Hörde Bf
Hörde Friedhof
Am Grimmelsiepen
Am Marksbach
Hörder Kampweg
Overgünne
Benninghofer Heide
Im Papenkamp
Niederhofer Kohlenweg
Höchsten
Lühmannstraße
Benninghofer Mark
Waldrodeweg
Sommerberg Kirche
Grenzweg
Talstraße
Krinkelweg
Holzen Friedhof
Heideweg
Kreisstraße
Werkstraße
Feldmark
Erikastraße
Kreisstraße
Holzen Ehrenmal
Wannestraße
Buchholz
Haus Hunke
Singschwanenweg
Ortli
Syburg

432 montags bis freitags

Haltestellen		Abfahrtszeiten																
									S		S		S					
DO-Hörde Bf U		5.02	5.32	6.02	6.32	7.02	12.02	12.32	12.47	13.02	13.17	15.47	16.02	16.32	20.32	21.02
Hörde Friedhof		03	33	03	33	03	03	33	48	03	18	48	03	33	33	03
Am Grimmelsiepen		04	34	04	34	04	04	34	49	04	19	49	04	34	34	04
Am Marksbach		05	35	05	35	05	05	35	50	05	20	50	05	35	35	05
Hörder Kampweg		06	36	06	36	06	06	36	51	06	21	51	06	36	36	06
Overgünne		07	37	07	37	07	07	37	52	07	22	52	07	37	37	07
Benninghofer Heide		09	39	09	39	09	09	39	54	09	24	54	09	39	39	09
Im Papenkamp		10	40	10	40	10	10	40	55	10	25	55	10	40	40	10
Niederhofer Kohlenweg		10	40	10	40	10	10	40	55	10	25	55	10	40	40	10
Höchsten	an	5.11	5.41	6.11	6.41	7.11	12.11	12.41	12.56	13.11	13.26	15.56	16.11	16.41	20.41	21.11
Höchsten	ab	5.12	5.42	6.12	6.42	7.12	12.12	12.42	12.57	13.12	13.27	15.57	16.12	16.42	20.42	21.12
Waldrodeweg		⟩	⟩	⟩	⟩	⟩	⟩	⟩	⟩	⟩	⟩	⟩	⟩	⟩	⟩	⟩
Sommerberg Kirche		⟩	⟩	⟩	⟩	⟩	⟩	⟩	⟩	⟩	⟩	⟩	⟩	⟩	⟩	⟩
Grenzweg		⟩	⟩	⟩	⟩	⟩ usw.	⟩	⟩	⟩	⟩	⟩ usw.	⟩	⟩	⟩ usw.	⟩	⟩
Talstraße		⟩	⟩	⟩	⟩	⟩ bis	⟩	⟩	⟩	⟩	⟩ bis	⟩	⟩	⟩ bis	⟩	⟩
Lührmannstraße		5.13	5.43	6.13	6.43	7.13	12.13	12.43	12.58	13.13	13.28	15.58	16.13	16.43	20.43	21.13
Benninghofer Mark		14	44	14	44	14	14	44	59	14	29	59	14	44	44	14
Krinkelweg		15	45	15	45	15	15	45	13.00	15	30	16.00	15	45	45	15
Holzen Friedhof		16	46	16	46	16	16	46	01	16	31	01	16	46	46	16
Heideweg		17	47	6.17	47	7.17	12.17	47	02	13.17	32	02	16.17	47	47	17
Erikastraße		5.18	5.48	⟩	6.48	⟩	⟩	12.48	13.03	⟩	13.33	16.03	⟩	16.48	20.48	21.18
Kreisstraße				6.18		7.18	12.18			13.18			16.18			
Holzen Ehrenmal				19		19	19			19			19			
Wannestraße				21		21	21			21			21			
Buchholz				22		22	22			22			22			
Haus Hunke				22		22	22			22			22			
Singschwanenweg				23		23	23			23			23			
Ortli				24		24	24			24			24			
Syburg				6.25		7.25	12.25			13.25			16.25			

S = fährt an Schultagen

Weitere Fahrtmöglichkeiten in Richtung Höchsten mit der Linie 433 oder 434

432

Haltestellen		montags bis freitags					samstags												
		Abfahrtszeiten																	
DO-Hörde Bf U		21.30	22.00	22.30	23.00	23.35	6.30	7.30	8.30	9.30	10.32	11.02	11.32	12.02	12.32		20.32	21.02	21.30
Hörde Friedhof		31	01	31	01	36	31	31	31	31	33	03	33	03	33		33	03	31
Am Grimmelsiepen		32	02	32	02	37	32	32	32	32	34	04	34	04	34		34	04	32
Am Marksbach		33	03	33	03	38	33	33	33	33	35	05	35	05	35		35	05	33
Hörder Kampweg		34	04	34	04	39	34	34	34	34	36	06	36	06	36		36	06	34
Overgünne		35	05	35	05	40	35	35	35	35	37	07	37	07	37		37	07	35
Benninghofer Heide		37	07	37	07	42	37	37	37	37	39	09	39	09	39		39	09	37
Im Papenkamp		38	08	38	08	43	38	38	38	38	40	10	40	10	40		40	10	38
Niederhofer Kohlenweg		38	08	38	08	43	38	38	38	38	40	10	40	10	40		40	10	38
Höchsten	an	21.39	22.09	22.39	23.09	23.44	6.39	7.39	8.39	9.39	10.41	11.11	11.41	12.11	12.41		20.41	21.11	21.39
Höchsten	ab	21.40	22.10	22.40	23.10	23.45	6.40	7.40	8.40	9.40	10.42	11.12	11.42	12.12	12.42		20.42	21.12	21.40
Waldrodeweg		41	|	41	|	46	|	|	|	|	|	|	|	|	|	|	|	41
Sommerberg Kirche		42	|	42	|	47	|	|	|	|	|	|	|	|	|	|	|	42
Grenzweg		43	|	43	|	48	|	|	|	|	|	|	|	|	usw.	|	|	43
Talstraße		21.44	|	22.44	|	23.49	|	|	|	|	|	|	|	|	|	bis	|	|	21.44
Lührmannstraße		|	22.11	|	23.11	|	6.41	7.41	8.41	9.41	10.43	11.13	11.43	12.13	12.43		20.43	21.13	|
Benninghofer Mark		|	12	|	12	|	42	42	42	42	44	14	44	14	44		44	14	|
Krinkelweg		21.45	13	22.45	13	23.50	43	43	43	43	45	15	45	15	45		45	15	21.45
Holzen Friedhof		46	14	46	14	51	44	44	44	44	46	16	46	16	46		46	16	46
Heideweg		47	15	47	15	52	6.45	7.45	8.45	9.45	10.47	11.17	47	12.17	47		47	17	47
Erikastraße		21.48	22.16	22.48	23.16	23.53	|	|	|	|	|	|	11.48	|	12.48		20.48	21.18	21.48
Kreisstraße							6.46	7.46	8.46	9.46	10.48	11.18		12.18					
Holzen Ehrenmal							47	47	47	47	49	19		19					
Wannestraße							49	49	49	49	51	21		21					
Buchholz							50	50	50	50	52	22		22					
Haus Hunke							50	50	50	50	52	22		22					
Singschwanenweg							51	51	51	51	53	23		23					
Ortli							52	52	52	52	54	24		24					
Syburg							6.53	7.53	8.53	9.53	10.55	11.25		12.25					

Weitere Fahrtmöglichkeiten in Richtung Höchsten mit der Linie 433 oder 434

432

Haltestellen		samstags				sonn- und feiertags											
		Abfahrtszeiten															
DO-Hörde Bf U		22.00	22.30	23.00	23.35	8.30	9.30	10.30	11.30	12.00		19.00	19.30	20.00		23.00	23.35
Hörde Friedhof		01	31	01	36	31	31	31	31	01		01	31	01		01	36
Am Grimmelsiepen		02	32	02	37	32	32	32	32	02		02	32	02		02	37
Am Marksbach		03	33	03	38	33	33	33	33	03		03	33	03		03	38
Hörder Kampweg		04	34	04	39	34	34	34	34	04		04	34	04		04	39
Overgünne		05	35	05	40	35	35	35	35	05		05	35	05		05	40
Benninghofer Heide		07	37	07	42	37	37	37	37	07		07	37	07		07	42
Im Papenkamp		08	38	08	43	38	38	38	38	08		08	38	08		08	43
Niederhofer Kohlenweg		08	38	08	43	38	38	38	38	08		08	38	08		08	43
Höchsten	an	22.09	22.39	23.09	23.44	8.39	9.39	10.39	11.39	12.09		19.09	19.39	20.09	usw.	23.09	23.44
Höchsten	ab	22.10	22.40	23.10	23.45	8.40	9.40	10.40	11.40	12.10		19.10	19.40	20.10	bis	23.10	23.45
Waldrodeweg			41		46								41				46
Sommerberg Kirche			42		47								42				47
Grenzweg			43		48						usw.		43				48
Talstraße			22.44		23.49						bis		19.44				23.49
Lührmannstraße		22.11		23.11		8.41	9.41	10.41	11.41	12.11		19.11		20.11		23.11	
Benninghofer Mark		12		12		42	42	42	42	12		12		12		12	
Krinkelweg		13	22.45	13	23.50	43	43	43	43	13		13	19.45	13		13	23.50
Holzen Friedhof		14	46	14	51	44	44	44	44	14		14	46	14		14	51
Heideweg		15	47	15	52	8.45	9.45	10.45	11.45	12.15		19.15	47	15		15	52
Erikastraße		22.16	22.48	23.16	23.53								19.48	20.16		23.16	23.53
Kreisstraße						8.46	9.46	10.46	11.46	12.16		19.16					
Holzen Ehrenmal						47	47	47	47	17		17					
Wannestraße						49	49	49	49	19		19					
Buchholz						50	50	50	50	20		20					
Haus Hunke						50	50	50	50	20		20					
Singschwanenweg						51	51	51	51	21		21					
Ortli						52	52	52	52	22		22					
Syburg						8.53	9.53	10.53	11.53	12.23		19.23					

Weitere Fahrtmöglichkeiten in Richtung Höchsten mit der Linie 433 oder 434

432 montags bis freitags

Haltestellen	Abfahrtszeiten																	
								S	S		S		S					
Syburg				5.34		6.34					7.34			8.34		9.34		12.34
Ortli				35		35					35			35		35		35
Singschwanenweg				35		35					35			35		35		35
Haus Hunke				36		36					36			36		36		36
Buchholz				37		37					37			37		37		37
Wannestraße				38		38					38			38		38		38
Holzen Ehrenmal				5.40		6.40					7.40			8.40		9.40		12.40
Erikastraße			5.19	⌇	6.09	⌇	6.44	6.54	7.09		⌇		8.09	⌇	9.09	⌇		⌇
Feldmark			20	⌇	10	⌇	45	55	10		⌇		10	⌇	10	⌇		⌇
Werkstraße			21	⌇	11	⌇	46	56	11		⌇		11	⌇	11	⌇		⌇
Kreisstraße			22	5.41	12	6.41	47	57	12		7.41		12	8.41	12	9.41		12.41
Heideweg			23	43	13	43	48	58	13	7.28	43	7.58	13	43	13	43	usw.	43
Holzen Friedhof			24	44	14	44	49	59	14	29	44	59	14	44	14	44	bis	44
Krinkelweg			25	45	15	45	50	7.00	15	30	45	8.00	15	45	15	45		45
Benninghofer Mark	4.47	5.07	27	47	17	47	52	02	17	32	47	02	17	47	17	47		47
Lührmannstraße	48	08	28	48	18	48	53	03	18	33	48	03	18	48	18	48		48
Höchsten	49	09	29	49	19	49	54	04	19	34	49	04	19	49	19	49		49
Niederhofer Kohlenweg	50	10	30	50	20	50	55	05	20	35	50	05	20	50	20	50		50
Im Papenkamp	51	11	31	51	21	51	56	06	21	36	51	06	21	51	21	51		51
Benninghofer Heide	52	12	32	52	22	52	57	07	22	37	52	07	22	52	22	52		52
Overgünne	54	14	34	54	24	54	59	09	24	39	54	09	24	54	24	54		54
Hörder Kampweg	55	15	35	55	25	55	7.00	10	25	40	55	10	25	55	25	55		55
Am Marksbach	56	16	36	56	26	56	01	11	26	41	56	11	26	56	26	56		56
Am Grimmelsiepen	57	17	37	57	27	57	02	12	27	42	57	12	27	57	27	57		57
Hörde Friedhof	58	18	38	58	28	58	03	13	28	43	58	13	28	58	28	58		58
DO-Hörde Bf U	5.00	5.20	5.40	6.00	6.30	7.00	7.05	7.15	7.30	7.45	8.00	8.15	8.30	9.00	9.30	10.00		13.00

S = fährt an Schultagen

Alle Fahrzeuge fahren weiter in Richtung Wellinghofen

432 montags bis freitags

Haltestellen	Abfahrtszeiten														
		S		S		S									
Syburg			**13**.34				**15**.34				**20**.14				
Ortli			35				35				15				
Singschwanenweg			35				35				15				
Haus Hunke			36				36				16				
Buchholz			37				37				17				
Wannestraße			38				38				18				
Holzen Ehrenmal			**13**.40				**15**.40				**20**.20				
Erikastraße	**13**.09	**13**.24		**13**.54		**15**.24		**16**.09		**20**.09		**20**.53	**21**.23		**23**.53
Feldmark	10	25		55		25		10		10		54	24		54
Werkstraße	11	26		56		26		11		11		55	25		55
Kreisstraße	12	27	**13**.41	57		27	**15**.41	12		12	**20**.21	56	26		56
Heideweg	13	28	43	58	usw.	28	43	13	usw.	13	23	57	27		57
Holzen Friedhof	14	29	44	59	bis	29	44	14	bis	14	24	58	28		58
Krinkelweg	15	30	45	**14**.00		30	45	15		15	25	59	29		59
Benninghofer Mark	17	32	47	02		32	47	17		17	27	**21**.01	31		**0**.01
Lührmannstraße	18	33	48	03		33	48	18		18	28	02	32	usw.	02
Höchsten	19	34	49	04		34	49	19		19	29	03	33	bis	03
Niederhofer Kohlenweg	20	35	50	05		35	50	20		20	30	04	34		04
Im Papenkamp	21	36	51	06		36	51	21		21	31	05	35		05
Benninghofer Heide	22	37	52	07		37	52	22		22	32	06	36		06
Overgünne	24	39	54	09		39	54	24		24	34	07	37		07
Hörder Kampweg	25	40	55	10		40	55	25		25	35	07	37		07
Am Marksbach	26	41	56	11		41	56	26		26	36	08	38		08
Am Grimmelsiepen	27	42	57	12		42	57	27		27	37	09	39		09
Hörde Friedhof	28	43	58	13		43	58	28		28	38	10	40		10
DO-Hörde Bf U	**13**.30	**13**.45	**14**.00	**14**.15		**15**.45	**16**.00	**16**.30		**20**.30	**20**.40	**21**.12	**21**.42		**0**.12

S = fährt an Schultagen

Alle Fahrzeuge fahren weiter in Richtung Wellinghofen

432 samstags

Haltestellen	Abfahrtszeiten																	
Syburg	**6**.02	**7**.02		**8**.02		**9**.04		**11**.04	**11**.34				**20**.14					
Ortli	03	03		03		05		05	35				15					
Singschwanenweg	03	03		03		05		05	35				15					
Haus Hunke	04	04		04		06		06	36				16					
Buchholz	05	05		05		07		07	37				17					
Wannestraße	06	06		06		08		08	38				18					
Holzen Ehrenmal	**6**.08	**7**.08		**8**.08		**9**.10		**11**.10	**11**.40				**20**.20					
Erikastraße	⌇	⌇	**7**.37	⌇	**8**.39	⌇		⌇	⌇	**12**.09		**20**.09	⌇	**20**.53	**21**.23		**23**.53	
Feldmark	⌇	⌇	38	⌇	40	⌇		⌇	⌇	10		10	⌇	54	24		54	
Werkstraße	⌇	⌇	39	⌇	41	⌇		⌇	⌇	11		11	⌇	55	25		55	
Kreisstraße	**6**.09	**7**.09	40	**8**.09	42	**9**.11		**11**.11	**11**.41	12		12	**20**.21	56	26		56	
Heideweg	11	11	41	11	43	13	usw.	13	43	13	usw.	13	23	57	27		57	
Holzen Friedhof	12	12	42	12	44	14	bis	14	44	14	bis	14	24	58	28		58	
Krinkelweg	13	13	43	13	45	15		15	45	15		15	25	59	29		59	
Benninghofer Mark	15	15	45	15	47	17		17	47	17		17	27	**21**.01	31		**0**.01	
Lührmannstraße	16	16	46	16	48	18		18	48	18		18	28	02	32	usw.	02	
Höchsten	17	17	47	17	49	19		19	49	19		19	29	03	33	bis	03	
Niederhofer Kohlenweg	18	18	48	18	50	20		20	50	20		20	30	04	34		04	
Im Papenkamp	19	19	49	19	51	21		21	51	21		21	31	05	35		05	
Benninghofer Heide	20	20	50	20	52	22		22	52	22		22	32	06	36		06	
Overgünne	21	21	51	21	54	24		24	54	24		24	34	07	37		07	
Hörder Kampweg	22	22	52	22	55	25		25	55	25		25	35	07	37		07	
Am Marksbach	23	23	53	23	56	26		26	56	26		26	36	08	38		08	
Am Grimmelsiepen	24	24	54	24	57	27		27	57	27		27	37	09	39		09	
Hörde Friedhof	25	25	55	25	58	28		28	58	28		28	38	10	40		10	
DO-Hörde Bf U	**6**.27	**7**.27	**7**.57	**8**.27	**9**.00	**9**.30		**11**.30	**12**.00	**12**.30		**20**.30	**20**.40	**21**.12	**21**.42		**0**.12	

Alle Fahrzeuge fahren weiter in Richtung Wellinghofen

432 sonn- und feiertags

Haltestellen	Abfahrtszeiten																	
Syburg		9.32	10.02		11.02		12.02	12.32	13.02	13.32		19.02	19.47					
Ortli		33	03		03		03	33	03	33		03	48					
Singschwanenweg		33	03		03		03	33	03	33		03	48					
Haus Hunke		34	04		04		04	34	04	34		04	49					
Buchholz		35	05		05		05	35	05	35		05	50					
Wannestraße		36	06		06		06	36	06	36		06	51					
Holzen Ehrenmal		9.38	10.08		11.08		12.08	12.38	13.08	13.38		19.08	19.53					
Erikastraße															20.23	20.53		23.53
Feldmark															24	54		54
Werkstraße															25	55		55
Kreisstraße		9.39	10.09		11.09		12.09	12.39	13.09	13.39		19.09	19.54		26	56		56
Heideweg	8.41	41	11	10.41	11	11.41	11	41	11	41	usw.	11	56		27	57		57
Holzen Friedhof	42	42	12	42	12	42	12	42	12	42	bis	12	57		28	58		58
Krinkelweg	43	43	13	43	13	43	13	43	13	43		13	58		29	59		59
Benninghofer Mark	45	45	15	45	15	45	15	45	15	45		15	20.00		31	21.01		0.01
Lührmannstraße	46	46	16	46	16	46	16	46	16	46		16	01		32	02	usw.	02
Höchsten	47	47	17	47	17	47	17	47	17	47		17	02		33	03	bis	03
Niederhofer Kohlenweg	48	48	18	48	18	48	18	48	18	48		18	03		34	04		04
Im Papenkamp	49	49	19	49	19	49	19	49	19	49		19	04		35	05		05
Benninghofer Heide	50	50	20	50	20	50	20	50	20	50		20	05		36	06		06
Overgünne	51	51	21	51	21	51	21	51	21	51		21	06		37	07		07
Hörder Kampweg	52	52	22	52	22	52	22	52	22	52		22	07		37	07		07
Am Marksbach	53	53	23	53	23	53	23	53	23	53		23	08		38	08		08
Am Grimmelsiepen	54	54	24	54	24	54	24	54	24	54		24	09		39	09		09
Hörde Friedhof	55	55	25	55	25	55	25	55	25	55		25	10		40	10		10
DO-Hörde Bf U	8.57	9.57	10.27	10.57	11.27	11.57	12.27	12.57	13.27	13.57		19.27	20.12		20.42	21.12		0.12

Alle Fahrzeuge fahren weiter in Richtung Wellinghofen

DO-Hörde - Benninghofen - Höchsten - Sommerberg und zurück

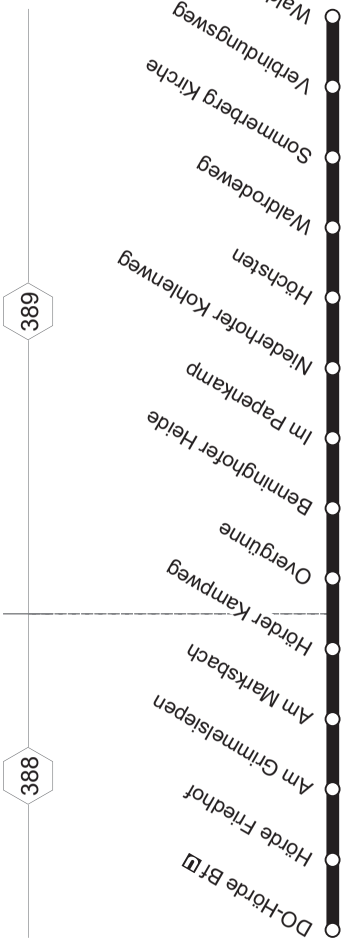

433 → montags bis freitags / samstags / sonn- und feiertags

Haltestellen		Abfahrtszeiten																	
DO-Hörde Bf U		5.52	6.22		20.22	20.52	6.00	7.00	8.00	8.50	9.52		20.52	9.00	10.00	11.00	11.45		18.45
Hörde Friedhof		53	23		23	53	01	01	01	51	53		53	01	01	01	46		46
Am Grimmelsiepen		54	24		24	54	02	02	02	52	54		54	02	02	02	47		47
Am Marksbach		55	25		25	55	03	03	03	53	55		55	03	03	03	48		48
Hörder Kampweg		56	26		26	56	04	04	04	54	56		56	04	04	04	49		49
Overgünne		57	27		27	57	05	05	05	55	57		57	05	05	05	50		50
Benninghofer Heide		59	29	alle	29	59	07	07	07	57	59	alle	59	07	07	07	52	alle	52
Im Papenkamp		6.00	30	30	30	21.00	08	08	08	58	10.00	30	21.00	08	08	08	53	60	53
Niederhofer Kohlenweg		00	30	Min.	30	00	08	08	08	58	00	Min.	00	08	08	08	53	Min.	53
Höchsten	an	6.01	6.31		20.31	21.01	6.09	7.09	8.09	8.59	10.01		21.01	9.09	10.09	11.09	11.54		18.54
Höchsten	ab	6.02	6.32		20.32	21.02	6.10	7.10	8.10	9.00	10.02		21.02	9.10	10.10	11.10	11.55		18.55
Waldrodeweg		03	33		33	03	11	11	11	01	03		03	11	11	11	56		56
Sommerberg Kirche		04	34		34	04	12	12	12	02	04		04	9.12	12	12	57		57
Verbindungsweg		05	35		35	05	13	13	13	03	05		05		13	13	58		58
Waldstraße		6.07	6.37		20.37	21.07	6.15	7.15	8.15	9.05	10.07		21.07		10.15	11.15	12.00		19.00

Weitere Fahrtmöglichkeiten in Richtung Höchsten mit der Linie 432 oder 434

433 ← montags bis freitags / samstags / sonn- und feiertags

Haltestellen	Abfahrtszeiten															
Waldstraße	5.43	6.23		20.23		6.41	7.26	7.56	8.53		19.53	20.25		10.26		19.26
Verbindungsweg	44	24		24		42	27	57	54		54	26		27		27
Sommerberg Kirche	46	26		26	5.44	44	29	59	56		56	28	9.14	29		29
Waldrodeweg	47	27		27	45	45	30	8.00	57		57	29	15	30		30
Höchsten	49	29		29	47	47	32	02	59		59	31	17	32		32
Niederhofer Kohlenweg	50	30	alle	30	48	48	33	03	9.00	alle	20.00	32	18	33	alle	33
Im Papenkamp	51	31	30	31	49	49	34	04	01	30	01	33	19	34	60	34
Benninghofer Heide	52	32	Min.	32	50	50	35	05	02	Min.	02	34	20	35	Min.	35
Overgünne	54	34		34	51	51	36	06	04		04	36	21	36		36
Am Marksbach	56	36		36	53	53	38	08	06		06	38	23	38		38
Am Grimmelsiepen	57	37		37	54	54	39	09	07		07	39	24	39		39
Hörde Friedhof	58	38		38	55	55	40	10	08		08	40	25	40		40
DO-Hörde Bf U	6.00	6.40		20.40	5.57	6.57	7.42	8.12	9.10		20.10	20.42	9.27	10.42		19.42

DSW21

434

DO-Hörde - Benninghofen - Höchsten - Schwerter Wald und zurück

434

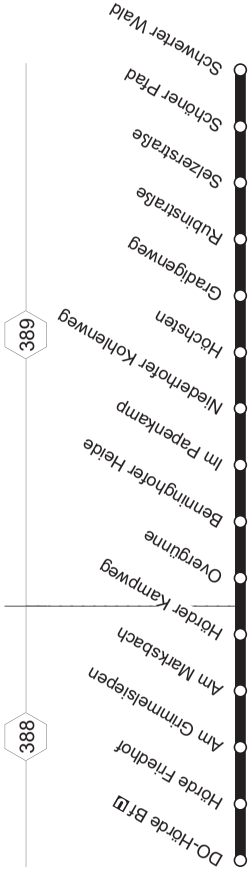

434

434 → montags bis freitags / samstags / sonn- und feiertags

Haltestellen	Abfahrtszeiten																	
												X				X		
DO-Hörde Bf U	**5**.42		**20**.12	**9**.10	**10**.12		**19**.42	**11**.15	**12**.15	**13**.15		**17**.15	**18**.15	**19**.15
Hörde Friedhof	43		13	11	13		43	16	16	16		16	16	16
Am Grimmelsiepen	44		14	12	14		44	17	17	17		17	17	17
Am Marksbach	45		15	13	15		45	18	18	18		18	18	18
Overgünne	47		17	15	17		47	20	20	20		20	20	20
Benninghofer Heide	49	alle	19	17	19	alle	49	22	22	22	alle	22	22	22
Im Papenkamp	50	30	20	18	20	30	50	23	23	23	60	23	23	23
Niederhofer Kohlenweg	50	Min.	20	18	20	Min.	50	23	23	23	Min.	23	23	23
Höchsten	52		22	20	22		52	25	25	25		25	25	25
Gradigenweg	53		23	21	23		53	26	26	26		26	26	26
Rubinstraße	54		24	22	24		54	27	27	27		27	27	27
Selzerstraße	54		24	22	24		54	27	27	27		27	27	27
Schwerter Wald	**5**.56		**20**.26	**9**.24	**10**.26		**19**.56	**11**.29	**12**.29	**13**.29		**17**.29	**18**.29	**19**.29

X = fährt als Linie 439 weiter in Richtung Aplerbeck

434 ← montags bis freitags / samstags / sonn- und feiertags

Haltestellen	Abfahrtszeiten									
Schwerter Wald	**6**.04		**19**.34	**8**.34	**9**.34		**19**.04	**10**.57		**18**.57
Selzerstraße	06		36	36	36		06	59		59
Rubinstraße	07		37	37	37		07	**11**.00		**19**.00
Gradigenweg	08		38	38	38		08	01		01
Höchsten	09		39	39	39		09	02		02
Niederhofer Kohlenweg	10	alle	40	40	40	alle	10	03	alle	03
Im Papenkamp	11	30	41	41	41	30	11	04	60	04
Benninghofer Heide	12	Min.	42	42	42	Min.	12	05	Min.	05
Overgünne	14		44	44	44		14	06		06
Am Marksbach	16		46	46	46		16	08		08
Am Grimmelsiepen	17		47	47	47		17	09		09
Hörde Friedhof	18		48	48	48		18	10		10
DO-Hörde Bf U	**6**.20		**19**.50	**8**.50	**9**.50		**19**.20	**11**.12		**19**.12

435

386
388
389
389
482
DO-Hörde Bf
- Hörde Friedhof
- Am Grimmelsiepen
- Am Marksbach
- Hörder Kampweg
- Overgünne
- Am Lohbach
- Haselhoffstraße
- Bekassinenweg
- Berghofen Zentrum
- Berghofer Schulstraße
- Iltisweg
- Schwerter Wald
- Nathe
Schwerte Freischütz
- Bergstraße
- Talweg
- Ostendamm
- Hastingsallee
- Schwerte ZOB
P+R

435 → montags bis freitags / samstags / sonn- und feiertags

Haltestellen	Abfahrtszeiten											
Dortmund Hörde Bf U	**21**.15	**21**.45		**23**.15	**21**.15	**21**.45		**23**.15	**19**.45	**20**.15		**23**.15
- Am Grimmelsiepen	17	47		17	17	47		17	47	17		17
- Am Marksbach	18	48		18	18	48		18	48	18		18
- Overgünne	20	50		20	20	50		20	50	20		20
- Am Lohbach	21	51		21	21	51		21	51	21		21
- Bekassinenweg	23	53	alle	23	23	53	alle	23	53	23	alle	23
- Berghofen Zentrum	25	55	30	25	25	55	30	25	55	25	30	25
- Schwerter Wald	27	57	Min.	27	27	57	Min.	27	57	27	Min.	27
- Nathe	29	59		29	29	59		29	59	29		29
Schwerte Freischütz	30	**22**.00		30	30	**22**.00		30	**20**.00	30		30
- Bergstraße	31	01		31	31	01		31	01	31		31
- Talweg	32	02		32	32	02		32	02	32		32
- Ostendamm	33	03		33	33	03		33	03	33		33
- Schwerte ZOB	**21**.35	**22**.05		**23**.35	**21**.35	**22**.05		**23**.35	**20**.05	**20**.35		**23**.35

435 ← montags bis freitags / samstags / sonn- und feiertags

Haltestellen	Abfahrtszeiten											
Schwerte ZOB	**21**.08	**21**.36	**22**.06	**23**.36	**21**.08	**21**.36	**22**.06	**23**.36	**19**.36	**20**.06		**23**.36
- Ostendamm	10	38	08	38	10	38	08	38	38	08		38
- Talweg	11	39	09	39	11	39	09	39	39	09		39
- Bergstraße	13	41	11	41	13	41	11	41	41	11		41
- Freischütz	14	42	12	42	14	42	12	42	42	12		42
Dortmund Nathe	15	43	13	alle 43	15	43	13	alle 43	43	13	alle	43
- Schwerter Wald	17	45	15	30 45	17	45	15	30 45	45	15	30	45
- Berghofen Zentrum	19	47	17	Min. 47	19	47	17	Min. 47	47	17	Min.	47
- Bekassinenweg	21	49	19	49	21	49	19	49	49	19		49
- Am Lohbach	23	51	21	51	23	51	21	51	51	21		51
- Overgünne	24	52	22	52	24	52	22	52	52	22		52
- Am Marksbach	25	53	23	53	25	53	23	53	53	23		53
- Am Grimmelsiepen	26	54	24	54	26	54	24	54	54	24		54
- DO-Hörde Bf U	**21**.29	**21**.57	**22**.27	**23**.57	**21**.29	**21**.57	**22**.27	**23**.57	**19**.57	**20**.27		**23**.57

436

384
Asseln Aplerbecker Straße
Zum Uhlenbrauck
Küsterkamp
Businkstraße
Zum Allen Flugfeld
Friederike-Nadig-Straße
Adalbert-Dickhut-Straße
Heinrich-Czerkus-Allee
Luftschiffweg
Adi-Preißler-Allee
Heitlingsweg/Industriegebiet
Örlingweg
Scheidemannstraße
Haferfeldstraße
Brackel Verwaltungsstelle
Brackel Kirche
DO-Brackel S
Graffweg
Rahestraße
DO-Brackel S /Westfälische Str.
Westfälische Straße
Holzwickeder Straße
Haslindestraße
Funkturmsiedlung
Arcostraße
Brackeler Linde
Leni-Rommel-Straße
Heimsenstraße
Ravensweg
386
P+R
P+R
386
388
380
388
370
388
Aplerbeck Friedhöfe
Lübckerhofstraße
Aplerbeck U
Aplerbeck Markt
Aplerbecker Bahnhofstraße
Rodenberg Center
Rodenbergstr./Aplerbeck U
Gevelsbergstraße
Bergmeisterstraße
Gedingeweg
Galmeiweg
Bergparte
Am Büter
Schüren
Gaudistraße
Londoner Bogen
Europaplatz
Stadtrat-Cremer-Allee
Huestraße
Am Remberg
Kattowitzstraße
Kurze Hecke
Kipsburg
Rathenaustraße
Willem-van-Vloten-Straße U
Hörder Hafenstraße
Hörder Burg
Seekante
DO-Hörde Bf U
P+R

436 montags bis freitags

Haltestellen		Abfahrtszeiten															
												S					
Asseln Aplerbecker Straße														7.50	8.10	8.30		9.10
Küsterkamp														51	11	31		11
Zum Alten Flugfeld							5.54	6.14	6.34	6.54	7.14	7.24	7.34	54	14	34	8.54	14
Adalbert-Dickhut-Straße							55	15	35	55	15	25	35	55	15	35	55	15
Luftschiffweg							57	17	37	57	17	27	37	57	17	37	57	17
Adi-Preißler-Allee							57	17	37	57	17	27	37	57	17	37	57	17
Örlingweg							59	19	39	59	19	29	39	59	19	39	59	19
Haferfeldstraße							6.02	22	42	7.02	22	32	42	8.02	22	42	9.02	22
Brackel Kirche	an						6.06	6.26	6.46	7.06	7.26	7.36	7.46	8.06	8.26	8.46	9.06	9.26
Brackel Kirche	ab	4.47	5.27		5.47		6.07	6.27	6.47	7.07	7.27	7.37	7.47	8.07	8.27	8.47	9.07	9.27
DO-Brackel Ⓢ		48	28		48		08	28	48	08	28	38	48	08	28	48	08	28
DO-Brackel Ⓢ/Westfäl. Str.		50	30		50		10	30	50	10	30	40	50	10	30	50	10	30
Haslindestraße		54	34		54		14	34	54	14	34	44	54	14	34	54	14	34
Funkturmsiedlung		55	35		55		15	35	55	15	35	45	55	15	35	55	15	35
Leni-Rommel-Straße		58	38		58		18	38	58	18	38	48	58	18	38	58	18	38
Ravensweg		5.00	40		6.00		20	40	7.00	20	40	50	8.00	20	40	9.00	20	40
Lübckerhofstraße		02	42		02		22	42	02	22	42	52	02	22	42	02	22	42
Aplerbeck U	an	5.04	5.44		6.04		6.24	6.44	7.04	7.24	7.44	7.54	8.04	8.24	8.44	9.04	9.24	9.44
Aplerbeck U	ab				6.05		6.25	6.45	7.05	7.25	7.45		8.05	8.25	8.45	9.05	9.25	9.45
Aplerbeck Markt					06		26	46	06	26	46		06	26	46	06	26	46
Rodenbergstraße/Aplerbeck U					10		30	50	10	30	50		10	30	50	10	30	50
Bergmeisterstraße		5.06	5.36	5.56	6.13		33	53	13	33	53		13	33	53	13	33	53
Bergparte	an	5.08	5.38	5.58			6.35	6.55	7.15	7.35	7.55		8.15	8.35	8.55	9.15	9.35	9.55
Bergparte	ab	5.08	5.38	5.58			6.36	6.56	7.16	7.36	7.56		8.16	8.36	8.56	9.16	9.36	9.56
Schüren (Bstg 01)		10	40	6.00			38	58	18	38	58		18	38	58	18	38	58
Gaußstraße		11	41	01			39	59	19	39	59		19	39	59	19	39	59
Londoner Bogen		12	42	02			40	7.00	20	40	8.00		20	40	9.00	20	40	10.00
Europaplatz		13	43	03			41	01	21	41	01		21	41	01	21	41	01
Stadtrat-Cremer-Allee		14	44	04			42	02	22	42	02		22	42	02	22	42	02
Am Remberg		16	46	06			45	05	25	45	05		25	45	05	25	45	05
Kurze Hecke		18	48	08			47	07	27	47	07		27	47	07	27	47	07
Willem-van-Vloten-Straße U		20	50	10			50	10	30	50	10		30	50	10	30	50	10
DO-Hörde Bf U		5.24	5.54	6.14			6.54	7.14	7.34	7.54	8.14		8.34	8.54	9.14	9.34	9.54	10.14

S = fährt an Schultagen

436 montags bis freitags

Haltestellen		Abfahrtszeiten																			
Asseln Aplerbecker Straße		9.30		10.10		13.30	13.50		14.30		15.10			18.20	18.50	19.20	20.02		21.02
Küsterkamp		31		11		31	51		31		11			21	51	21	02		02
Zum Alten Flugfeld		34	9.54	14		34	54	14.14	34	14.54	14		17.54	24	54	24	05	20.35	05
Adalbert-Dickhut-Straße		35	55	15		35	55	15	35	55	15		55	25	55	25	06	36	06
Luftschiffweg		37	57	17		37	57	17	37	57	17		57	27	57	27	07	37	07
Adi-Preißler-Allee		37	57	17		37	57	17	37	57	17		57	27	57	27	07	37	07
Örlingweg		39	59	19		39	59	19	39	59	19		59	29	59	29	09	39	09
Haferfeldstraße		42	10.02	22		42	14.02	22	42	15.02	22		18.02	32	19.02	32	12	42	12
Brackel Kirche	an	9.46	10.06	10.26		13.46	14.06	14.26	14.46	15.06	15.26		18.06	18.36	19.06	19.36	20.16	20.46	21.16
Brackel Kirche	ab	9.47	10.07	10.27		13.47	14.07	14.27	14.47	15.07	15.27		18.07	18.37	19.07	19.37	20.16	20.46	21.16
DO-Brackel Ⓢ		48	08	28		48	08	28	48	08	28		08	38	08	38	17	47	17
DO-Brackel Ⓢ/Westfäl. Str.		50	10	30		50	10	30	50	10	30		10	40	10	40	19	49	19
Haslindestraße		54	14	34		54	14	34	54	14	34		14	44	14	44	22	52	22
Funkturmsiedlung		55	15	35		55	15	35	55	15	35		15	45	15	45	23	53	23
Leni-Rommel-Straße		58	18	38		58	18	38	58	18	38		18	48	18	48	26	56	26
Ravensweg		10.00	20	40	usw.	14.00	20	40	15.00	20	40	usw.	20	50	20	50	28	58	28
Lübckerhofstraße		02	22	42	bis	02	22	42	02	22	42	bis	22	52	22	52	30	21.00	30
Aplerbeck U	an	10.04	10.24	10.44		14.04	14.24	14.44	15.04	15.24	15.44		18.24	18.54	19.24	19.54	20.31	21.01	21.31
Aplerbeck U	ab	10.05	10.25	10.45		14.05	14.25	14.45	15.05	15.25	15.45		18.25	18.55	19.25	19.55	20.32	21.02	21.32
Aplerbeck Markt		06	26	46		06	26	46	06	26	46		26	56	26	56	33	03	33
Rodenbergstraße/Aplerbeck U		10	30	50		10	30	50	10	30	50		30	19.00	30	20.00	36	06	36
Bergmeisterstraße		13	33	53		13	33	53	13	33	53		33	03	33	03	39	09	39
Bergparte	an	10.15	10.35	10.55		14.15	14.35	14.55	15.15	15.35	15.55		18.35	19.05	19.35	20.05	20.41	21.11	21.41
Bergparte	ab	10.16	10.36	10.56		14.16	14.36	14.56	15.16	15.36	15.56		18.36	19.06	19.36	20.06	20.41	21.11	21.41
Schüren (Bstg 01)		18	38	58		18	38	58	18	38	58		38	08	38	08	43	13	43
Gaußstraße		19	39	59		19	39	59	19	39	59		39	09	39	09	44	14	44
Londoner Bogen		20	40	11.00		20	40	15.00	20	40	16.00		40	10	40	10	45	15	45
Europaplatz		21	41	01		21	41	01	21	41	01		41	11	41	11	46	16	46
Stadtrat-Cremer-Allee		22	42	02		22	42	02	22	42	02		42	12	42	12	47	17	47
Am Remberg		25	45	05		25	45	05	25	45	05		45	15	45	15	49	19	49
Kurze Hecke		27	47	07		27	47	07	27	47	07		47	17	47	17	51	21	51
Willem-van-Vloten-Straße U		30	50	10		30	50	10	30	50	10		50	20	50	20	53	23	53
DO-Hörde Bf U		10.34	10.54	11.14		14.34	14.54	15.14	15.34	15.54	16.14		18.54	19.24	19.54	20.24	20.57	21.27	21.57

436 montags bis freitags

Haltestellen		Abfahrtszeiten				
Asseln Aplerbecker Straße		**22**.02		**23**.02		
Küsterkamp		02		02		
Zum Alten Flugfeld		**21**.35	05	**22**.35	05	**23**.35
Adalbert-Dickhut-Straße		36	06	36	06	36
Luftschiffweg		37	07	37	07	37
Adi-Preißler-Allee		37	07	37	07	37
Örlingweg		39	09	39	09	39
Haferfeldstraße		42	12	42	12	42
Brackel Kirche	an	**21**.46	**22**.16	**22**.46	**23**.16	**23**.46
Brackel Kirche	ab	**21**.46	**22**.16	**22**.46	**23**.16	**23**.46
DO-Brackel Ⓢ		47	17	47	17	47
DO-Brackel Ⓢ/Westfäl. Str.		49	19	49	19	49
Haslindestraße		52	22	52	22	52
Funkturmsiedlung		53	23	53	23	53
Leni-Rommel-Straße		56	26	56	26	56
Ravensweg		58	28	58	28	58
Lübckerhofstraße		**22**.00	30	**23**.00	30	**0**.00
Aplerbeck Ⓤ	an	**22**.01	**22**.31	**23**.01	**23**.31	**0**.01
Aplerbeck Ⓤ	ab	**22**.02	**22**.32	**23**.02	**23**.32	
Aplerbeck Markt		03	33	03	33	
Rodenbergstraße/Aplerbeck Ⓤ		06	36	06	36	
Bergmeisterstraße		09	39	09	39	
Bergparte	an	**22**.11	**22**.41	**23**.11	**23**.41	
Bergparte	ab	**22**.11	**22**.41	**23**.11	**23**.41	
Schüren (Bstg 01)		13	43	13	43	
Gaußstraße		14	44	14	44	
Londoner Bogen		15	45	15	45	
Europaplatz		16	46	16	46	
Stadtrat-Cremer-Allee		17	47	17	47	
Am Remberg		19	49	19	49	
Kurze Hecke		21	51	21	51	
Willem-van-Vloten-Straße Ⓤ		23	53	23	53	
DO-Hörde Bf Ⓤ		**22**.27	**22**.57	**23**.27	**23**.57	

436 samstags

Haltestellen		Abfahrtszeiten															
Asseln Aplerbecker Straße									9.20		19.20	20.02			23.02		
Küsterkamp									21		21	02			02		
Zum Alten Flugfeld							8.22	8.54	24		24	05	20.35		05	23.35	
Adalbert-Dickhut-Straße							23	55	25		25	06	36		06	36	
Luftschiffweg							25	57	27		27	07	37		07	37	
Adi-Preißler-Allee							25	57	27		27	07	37		07	37	
Örlingweg							27	59	29		29	09	39		09	39	
Haferfeldstraße							30	9.02	32		32	12	42		12	42	
Brackel Kirche	an						8.34	9.06	9.36		19.36	20.16	20.46		23.16	23.46	
Brackel Kirche	ab	5.58	6.28		7.28	7.58	8.37	9.07	9.37		19.37	20.16	20.46		23.16	23.46	
DO-Brackel Ⓢ		59	29		29	59	38	08	38		38	17	47		17	47	
DO-Brackel Ⓢ/Westfäl. Str.		6.01	31		31	8.01	40	10	40		40	19	49		19	49	
Haslindestraße		04	34		34	04	44	14	44		44	22	52		22	52	
Funkturmsiedlung		05	35		35	05	45	15	45		45	23	53		23	53	
Leni-Rommel-Straße		08	38	usw.	38	08	48	18	48		48	26	56		26	56	
Ravensweg		10	40	bis	40	10	50	20	50	usw.	50	28	58	usw.	28	58	
Lübckerhofstraße		12	42		42	12	52	22	52	bis	52	30	21.00	bis	30	0.00	
Aplerbeck U	an	6.13	6.43		7.43	8.13	8.54	9.24	9.54		19.54	20.31	21.01		23.31	0.01	
Aplerbeck U	ab	6.16	6.46		7.46	8.16	8.55	9.25	9.55		19.55	20.32	21.02		23.32		
Aplerbeck Markt		17	47		47	17	56	26	56		56	33	03		33		
Rodenbergstraße/Aplerbeck U		20	50		50	20	9.00	30	10.00		20.00	36	06		36		
Bergmeisterstraße		23	53		53	23	03	33	03		03	39	09		39		
Bergparte	an	6.25	6.55		7.55	8.25	9.05	9.35	10.05		20.05	20.41	21.11		23.41		
Bergparte	ab					8.25	9.06	9.36	10.06		20.06	20.41	21.11		23.41		
Schüren (Bstg 01)						27	08	38	08		08	43	13		43		
Gaußstraße						28	09	39	09		09	44	14		44		
Londoner Bogen						29	10	40	10		10	45	15		45		
Europaplatz						30	11	41	11		11	46	16		46		
Stadtrat-Cremer-Allee						31	12	42	12		12	47	17		47		
Am Remberg						33	15	45	15		15	49	19		49		
Kurze Hecke						35	17	47	17		17	51	21		51		
Willem-van-Vloten-Straße U						37	20	50	20		20	53	23		53		
DO-Hörde Bf U						8.41	9.24	9.54	10.24		20.24	20.57	21.27		23.57		

436 sonn- und feiertags

Haltestellen		Abfahrtszeiten												
Asseln Aplerbecker Straße						**10**.47			**17**.47					
Küsterkamp						47			47					
Zum Alten Flugfeld			**8**.50			50	**11**.20		50					
Adalbert-Dickhut-Straße			51			51	21		51					
Luftschiffweg			52			52	22		52					
Adi-Preißler-Allee			52			52	22		52					
Örlingweg			54			54	24		54					
Haferfeldstraße			57			57	27		57					
Brackel Kirche	an		**9**.01			**11**.01	**11**.31		**18**.01					
Brackel Kirche	ab	**8**.31	**9**.01		**10**.31	**11**.01	**11**.31		**18**.01	**18**.28	**18**.58		**23**.28	**23**.58
DO-Brackel Ⓢ		32	02		32	02	32		02	29	59		29	59
DO-Brackel Ⓢ/Westfäl. Str.		34	04		34	04	34		04	31	**19**.01		31	**0**.01
Haslindestraße		37	07		37	07	37		07	34	04		34	04
Funkturmsiedlung		38	08		38	08	38		08	35	05		35	05
Leni-Rommel-Straße		41	11		41	11	41		11	38	08		38	08
Ravensweg		43	13		43	13	43	usw.	13	40	10		40	10
Lübckerhofstraße		45	15	usw.	45	15	45	bis	15	42	12		42	12
Aplerbeck U	an	**8**.46	**9**.16	bis	**10**.46	**11**.16	**11**.46		**18**.16	**18**.43	**19**.13		**23**.43	**0**.13
Aplerbeck U	ab	**8**.47	**9**.17		**10**.47	**11**.17	**11**.47		**18**.17	**18**.46	**19**.16		**23**.46	
Aplerbeck Markt		48	18		48	18	48		18	47	17	usw.	47	
Rodenbergstraße/Aplerbeck U		51	21		51	21	51		21	50	20	bis	50	
Bergmeisterstraße		54	24		54	24	54		24	53	23		53	
Bergparte	an	**8**.56	**9**.26		**10**.56	**11**.26	**11**.56		**18**.26	**18**.55	**19**.25		**23**.55	
Bergparte	ab	**8**.56	**9**.26		**10**.56	**11**.26	**11**.56		**18**.26	**18**.55	**19**.25		**23**.55	
Schüren (Bstg 01)		58	28		58	28	58		28	57	27		57	
Gaußstraße		59	29		59	29	59		29	58	28		58	
Londoner Bogen		**9**.00	30		**11**.00	30	**12**.00		30	59	29		59	
Europaplatz		01	31		01	31	01		31	**19**.00	30		**0**.00	
Stadtrat-Cremer-Allee		02	32		02	32	02		32	01	31		01	
Am Remberg		04	34		04	34	04		34	03	33		03	
Kurze Hecke		06	36		06	36	06		36	05	35		05	
Willem-van-Vloten-Straße U		08	38		08	38	08		38	07	37		07	
DO-Hörde Bf U		**9**.12	**9**.42		**11**.12	**11**.42	**12**.12		**18**.42	**19**.11	**19**.41		**0**.11	

436 montags bis freitags

Haltestellen		Abfahrtszeiten																		
		X	X							S		S		Y						Y
DO-Hörde Bf U						5.37		6.07	6.27		6.47		7.07	7.27	7.47		12.07	12.27	12.47
Willem-van-Vloten-Straße U	an					5.41		6.12	6.32		6.52		7.12	7.32	7.52		12.12	12.32	12.52
Willem-van-Vloten-Straße U	ab					5.42		6.12	6.32		6.52		7.12	7.32	7.52		12.12	12.32	12.52
Am Remberg						46		16	36		56		16	36	56		16	36	56
Europaplatz						49		19	39		59		19	39	59		19	39	59
Londoner Bogen						49		19	39		59		19	39	59		19	39	59
Gaußstraße						51		21	41		7.01		21	41	8.01		21	41	13.01
Schüren (Bstg 02)						52		22	42		02		22	42	02		22	42	02
Bergparte						54		24	44		04		24	44	04		24	44	04
Bergmeisterstraße						56		26	46		06		26	46	06		26	46	06
Rodenbergstraße/Aplerbeck U						58		29	49		09		29	49	09		29	49	09
Aplerbecker Bahnhofstraße		4.53				6.01		32	52		12		32	52	12		32	52	12
Aplerbeck Markt		55				02		34	54		14		34	54	14		34	54	14
Aplerbeck U	an	4.56				6.03		6.35	6.55		7.15		7.35	7.55	8.15		12.35	12.55	13.15
Aplerbeck U	ab	4.57	5.17	5.36	5.56		6.16	6.36	6.56		7.16		7.36	7.56	8.16		12.36	12.56	13.16
Lübckerhofstraße		59	19	38	58		18	38	58		18		38	58	18	usw.	38	58	18
Ravensweg		5.01	21	40	6.00		20	40	7.00		20		40	8.00	20	bis	40	13.00	20
Heimsenstraße		02	22	41	01		21	41	01		21		41	01	21		41	01	21
Brackeler Linde		04	24	43	03		23	43	03		23		43	03	23		43	03	23
Funkturmsiedlung		06	26	45	05		25	45	05	7.15	25	7.35	45	05	25		45	05	25
Holzwickeder Straße		09	29	48	08		28	48	08	18	28	38	48	08	28		48	08	28
DO-Brackel S/Westfäl. Str.		11	31	50	10		30	50	10	20	30	40	50	10	30		50	10	30
DO-Brackel S		14	34	53	13		33	53	15	23	33	43	53	13	33		53	13	33
Brackel Kirche	an	5.15	5.35	5.54	6.14		6.34	6.54	7.16	7.24	7.34	7.44	7.54	8.14	8.34		12.54	13.14	13.34
Brackel Kirche	ab			5.55	6.15		6.35	6.55		7.25	7.35	7.45	7.55	8.15	8.35		12.55	13.15	13.35
Haferfeldstraße				58	18		38	58		28	38	48	58	18	38		58	18	38
Scheidemannstraße				59	19		39	59		29	39	49	59	19	39		59	19	39
Adi-Preißler-Allee				6.01	21		41	7.01		31	41	7.51	8.01	21	41		13.01	21	41
Luftschiffweg				02	22		42	02		32	42		02	22	42		02	22	42
Adalbert-Dickhut-Straße				03	23		43	03		33	43		03	23	43		03	23	43
Zum Alten Flugfeld				6.05	6.25		6.45	7.05		35	45		05	25	8.45		05	25	45
Businkstraße										40	50		10	30			10	30	50
Asseln Aplerbecker Straße										7.41	7.51		8.11	8.31			13.11	13.31	13.51

S = fährt an Schultagen X = fährt als Linie 420 weiter in Richtung Scharnhorst Y = fährt an Schultagen als Linie 439 weiter in Richtung Husen

montags bis freitags

Haltestellen		Abfahrtszeiten																					
			Y				Y				Y				Y								
DO-Hörde Bf U		13.07	13.27	13.47	14.07	14.27	14.47	15.07	15.27	15.47	16.07	16.27	16.47	17.07	17.27	17.47	18.07	18.37	19.07
Willem-van-Vloten-Straße U	an	13.12	13.32	13.52	14.12	14.32	14.52	15.12	15.32	15.52	16.12	16.32	16.52	17.12	17.32	17.52	18.12	18.42	19.12
Willem-van-Vloten-Straße U	ab	13.12	13.32	13.52	14.12	14.32	14.52	15.12	15.32	15.52	16.12	16.32	16.52	17.12	17.32	17.52	18.12	18.42	19.12
Am Remberg		16	36	56	16	36	56	16	36	56	16	36	56	16	36	56	16	46	16
Europaplatz		19	39	59	19	39	59	19	39	59	19	39	59	19	39	59	19	49	19
Londoner Bogen		19	39	59	19	39	59	19	39	59	19	39	59	19	39	59	19	49	19
Gaußstraße		21	41	14.01	21	41	15.01	21	41	16.01	21	41	17.01	21	41	18.01	21	51	21
Schüren (Bstg 02)		22	42	02	22	42	02	22	42	02	22	42	02	22	42	02	22	52	22
Bergparte		24	44	04	24	44	04	24	44	04	24	44	04	24	44	04	24	54	24
Bergmeisterstraße		26	46	06	26	46	06	26	46	06	26	46	06	26	46	06	26	56	26
Rodenbergstraße/Aplerbeck U		29	49	09	29	49	09	29	49	09	29	49	09	29	49	09	29	59	29
Aplerbecker Bahnhofstraße		32	52	12	32	52	12	32	52	12	32	52	12	32	52	12	32	19.02	32
Aplerbeck Markt		34	54	14	34	54	14	34	54	14	34	54	14	34	54	14	34	04	34
Aplerbeck U	an	13.35	13.55	14.15	14.35	14.55	15.15	15.35	15.55	16.15	16.35	16.55	17.15	17.35	17.55	18.15	18.35	19.05	19.35
Aplerbeck U	ab	13.36	13.56	14.16	14.36	14.56	15.16	15.36	15.56	16.16	16.36	16.56	17.16	17.36	17.56	18.16	18.36	19.06	19.36
Lübckerhofstraße		38	58	18	38	58	18	38	58	18	38	58	18	38	58	18	38	08	38
Ravensweg		40	14.00	20	40	15.00	20	40	16.00	20	40	17.00	20	40	18.00	20	40	10	40
Heimsenstraße		41	01	21	41	01	21	41	01	21	41	01	21	41	01	21	41	11	41
Brackeler Linde		43	03	23	43	03	23	43	03	23	43	03	23	43	03	23	43	13	43
Funkturmsiedlung		45	05	25	45	05	25	45	05	25	45	05	25	45	05	25	45	15	45
Holzwickeder Straße		48	08	28	48	08	28	48	08	28	48	08	28	48	08	28	48	18	48
DO-Brackel S/Westfäl. Str.		50	10	30	50	10	30	50	10	30	50	10	30	50	10	30	50	20	50
DO-Brackel S		53	13	33	53	13	33	53	13	33	53	13	33	53	13	33	53	23	53
Brackel Kirche	an	13.54	14.14	14.34	14.54	15.14	15.34	15.54	16.14	16.34	16.54	17.14	17.34	17.54	18.14	18.34	18.54	19.24	19.54
Brackel Kirche	ab	13.55	14.15	14.35	14.55	15.15	15.35	15.55	16.15	16.35	16.55	17.15	17.35	17.55	18.15	18.35	18.55	19.25	19.55
Haferfeldstraße		58	18	38	15.00	18	38	58	18	38	58	18	38	58	18	38	58	28	58
Scheidemannstraße		59	19	39	01	19	39	59	19	39	59	19	39	59	19	39	59	29	59
Adi-Preißler-Allee		14.01	21	41	03	21	41	16.01	21	41	17.01	21	41	18.01	21	41	19.01	31	20.01
Luftschiffweg		02	22	42	04	22	42	02	22	42	02	22	42	02	22	42	02	32	02
Adalbert-Dickhut-Straße		03	23	43	05	23	43	03	23	43	03	23	43	03	23	43	03	33	03
Zum Alten Flugfeld		14.05	25	14.45	07	25	15.45	05	25	16.45	05	25	17.45	05	25	45	05	35	05
Businkstraße			30		12	30		10	30		10	30		10	30	50	10	40	10
Asseln Aplerbecker Straße			14.31		15.13	15.31		16.11	16.31		17.11	17.31		18.11	18.31	18.51	19.11	19.41	20.11

Y = fährt an Schultagen als Linie 439 weiter in Richtung Husen

436 montags bis freitags

Haltestellen		Abfahrtszeiten								
DO-Hörde Bf U		**19**.37	**20**.04	**20**.34	**21**.04	**21**.34	**22**.04	**22**.34	**23**.04	**23**.34
Willem-van-Vloten-Straße U	an	**19**.42	**20**.08	**20**.38	**21**.08	**21**.38	**22**.08	**22**.38	**23**.08	**23**.38
Willem-van-Vloten-Straße U	ab	**19**.42	**20**.08	**20**.38	**21**.08	**21**.38	**22**.08	**22**.38	**23**.08	**23**.38
Am Remberg		46	12	42	12	42	12	42	12	42
Europaplatz		49	15	45	15	45	15	45	15	45
Londoner Bogen		49	15	45	15	45	15	45	15	45
Gaußstraße		51	17	47	17	47	17	47	17	47
Schüren (Bstg 02)		52	18	48	18	48	18	48	18	48
Bergparte		54	20	50	20	50	20	50	20	50
Bergmeisterstraße		56	22	52	22	52	22	52	22	52
Rodenbergstraße/Aplerbeck U		59	24	54	24	54	24	54	24	54
Aplerbecker Bahnhofstraße		**20**.02	27	57	27	57	27	57	27	57
Aplerbeck Markt		04	28	58	28	58	28	58	28	58
Aplerbeck U	an	**20**.05	**20**.29	**20**.59	**21**.29	**21**.59	**22**.29	**22**.59	**23**.29	**23**.59
Aplerbeck U	ab	**20**.06	**20**.30	**21**.00	**21**.30	**22**.00	**22**.30	**23**.00	**23**.30	
Lübckerhofstraße		08	31	01	31	01	31	01	31	
Ravensweg		10	33	03	33	03	33	03	33	
Heimsenstraße		11	34	04	34	04	34	04	34	
Brackeler Linde		13	36	06	36	06	36	06	36	
Funkturmsiedlung		15	38	08	38	08	38	08	38	
Holzwickeder Straße		18	40	10	40	10	40	10	40	
DO-Brackel S/Westfäl. Str.		20	42	12	42	12	42	12	42	
DO-Brackel S		23	45	15	45	15	45	15	45	
Brackel Kirche	an	**20**.24	**20**.46	**21**.16	**21**.46	**22**.16	**22**.46	**23**.16	**23**.46	
Brackel Kirche	ab	**20**.25	**20**.46	**21**.16	**21**.46	**22**.16	**22**.46	**23**.16	**23**.46	
Haferfeldstraße		28	49	19	49	19	49	19	49	
Scheidemannstraße		29	50	20	50	20	50	20	50	
Adi-Preißler-Allee		31	52	22	52	22	52	22	52	
Luftschiffweg		32	53	23	53	23	53	23	53	
Adalbert-Dickhut-Straße		33	54	24	54	24	54	24	54	
Zum Alten Flugfeld		**20**.35	56	**21**.26	56	**22**.26	56	**23**.26	56	
Businkstraße			**21**.00		**22**.00		**23**.00		**0**.00	
Asseln Aplerbecker Straße			**21**.01		**22**.01		**23**.01		**0**.01	

436 samstags

Haltestellen		Abfahrtszeiten																	
		X	X	X	X	X	X												
DO-Hörde Bf U										9.07	9.37		19.37	20.04	20.34		23.04	23.34	
Willem-van-Vloten-Straße U	an									9.12	9.42		19.42	20.08	20.38		23.08	23.38	
Willem-van-Vloten-Straße U	ab									9.12	9.42		19.42	20.08	20.38		23.08	23.38	
Am Remberg										16	46		46	12	42		12	42	
Europaplatz										19	49		49	15	45		15	45	
Londoner Bogen										19	49		49	15	45		15	45	
Gaußstraße										21	51		51	17	47		17	47	
Schüren (Bstg 02)										22	52		52	18	48		18	48	
Bergparte				6.35	7.05	7.35	8.05	8.24	8.54	24	54		54	20	50		20	50	
Bergmeisterstraße				37	07	37	07	26	56	26	56		56	22	52		22	52	
Rodenbergstraße/Aplerbeck U				39	09	39	09	29	59	29	59		59	24	54		24	54	
Aplerbecker Bahnhofstraße		5.42	6.12	42	12	42	12	32	9.02	32	10.02		20.02	27	57		27	57	
Aplerbeck Markt		43	13	43	13	43	13	34	04	34	04		04	28	58		28	58	
Aplerbeck U	an	5.44	6.14	6.44	7.14	7.44	8.14	8.35	9.05	9.35	10.05		20.05	20.29	20.59		23.29	23.59	
Aplerbeck U	ab	5.45	6.15	6.45	7.15	7.45	8.15	8.36	9.06	9.36	10.06		20.06	20.30	21.00		23.30		
Lübckerhofstraße		46	16	46	16	46	16	38	08	38	08	usw.	08	31	01	usw.	31		
Ravensweg		48	18	48	18	48	18	40	10	40	10	bis	10	33	03	bis	33		
Heimsenstraße		49	19	49	19	49	19	41	11	41	11		11	34	04		34		
Brackeler Linde		51	21	51	21	51	21	43	13	43	13		13	36	06		36		
Funkturmsiedlung		53	23	53	23	53	23	45	15	45	15		15	38	08		38		
Holzwickeder Straße		55	25	55	25	55	25	48	18	48	18		18	40	10		40		
DO-Brackel S/Westfäl. Str.		57	27	57	27	57	27	50	20	50	20		20	42	12		42		
DO-Brackel S		6.00	30	7.00	30	8.00	30	53	23	53	23		23	45	15		45		
Brackel Kirche	an	6.01	6.31	7.01	7.31	8.01	8.31	8.54	9.24	9.54	10.24		20.24	20.46	21.16		23.46		
Brackel Kirche	ab							8.55	9.25	9.55	10.25		20.25	20.46	21.16		23.46		
Haferfeldstraße								58	28	58	28		28	49	19		49		
Scheidemannstraße								59	29	59	29		29	50	20		50		
Adi-Preißler-Allee								9.01	31	10.01	31		31	52	22		52		
Luftschiffweg								02	32	02	32		32	53	23		53		
Adalbert-Dickhut-Straße								03	33	03	33		33	54	24		54		
Zum Alten Flugfeld								05	9.35	05	10.35		20.35	56	21.26		56		
Businkstraße								10		10				21.00			0.00		
Asseln Aplerbecker Straße								9.11		10.11				21.01			0.01		

X = fährt als Linie 420 weiter in Richtung Scharnhorst

436 sonn- und feiertags

Haltestellen		Abfahrtszeiten													
		X	X		X				X	X		X		
DO-Hörde Bf U		7.46	8.46	9.16	9.46	10.16	10.46		17.16	17.49	18.19		22.49	23.19	23.49
Willem-van-Vloten-Straße U	an	7.50	8.50	9.20	9.50	10.20	10.50		17.20	17.53	18.23		22.53	23.23	23.53
Willem-van-Vloten-Straße U	ab	7.50	8.50	9.20	9.50	10.20	10.50		17.20	17.53	18.23		22.53	23.23	23.53
Am Remberg		54	54	24	54	24	54		24	57	27		57	27	57
Europaplatz		57	57	27	57	27	57		27	18.00	30		23.00	30	0.00
Londoner Bogen		57	57	27	57	27	57		27	00	30		00	30	00
Gaußstraße		59	59	29	59	29	59		29	02	32		02	32	02
Schüren (Bstg 02)		8.00	9.00	30	10.00	30	11.00		30	03	33		03	33	03
Bergparte		02	02	32	02	32	02		32	05	35		05	35	05
Bergmeisterstraße		04	04	34	04	34	04		34	07	37		07	37	07
Rodenbergstraße/Aplerbeck U		06	06	36	06	36	06		36	09	39	usw.	09	39	09
Aplerbecker Bahnhofstraße		09	09	39	09	39	09		39	12	42	bis	12	42	12
Aplerbeck Markt		10	10	40	10	40	10		40	13	43		13	43	13
Aplerbeck U	an	8.11	9.11	9.41	10.11	10.41	11.11		17.41	18.14	18.44		23.14	23.44	0.14
Aplerbeck U	ab	8.12	9.12	9.42	10.12	10.42	11.12		17.42	18.15	18.45		23.15		
Lübckerhofstraße		13	13	43	13	43	13	usw.	43	16	46		16		
Ravensweg		15	15	45	15	45	15	bis	45	18	48		18		
Heimsenstraße		16	16	46	16	46	16		46	19	49		19		
Brackeler Linde		18	18	48	18	48	18		48	21	51		21		
Funkturmsiedlung		20	20	50	20	50	20		50	23	53		23		
Holzwickeder Straße		22	22	52	22	52	22		52	25	55		25		
DO-Brackel S/Westfäl. Str.		24	24	54	24	54	24		54	27	57		27		
DO-Brackel S		27	27	57	27	57	27		57	30	19.00		30		
Brackel Kirche	an	8.28	9.28	9.58	10.28	10.58	11.28		17.58	18.31	19.01		23.31		
Brackel Kirche	ab			9.58		10.58	11.28		17.58						
Haferfeldstraße				10.01		11.01	31		18.01						
Scheidemannstraße				02		02	32		02						
Adi-Preißler-Allee				04		04	34		04						
Luftschiffweg				05		05	35		05						
Adalbert-Dickhut-Straße				06		06	36		06						
Zum Alten Flugfeld				08		11.08	38		18.08						
Businkstraße				12			42								
Asseln Aplerbecker Straße				10.13			11.43								

X = fährt als Linie 420 weiter in Richtung Scharnhorst

437

386
Aplerbeck
Lübckerhofstraße
Vieselerhofstraße
Köln-Berliner Straße
Schleefstraße
Sölde Friedhof
Nathmerichstraße
Am Kapellenufer
Gießereistraße
DO-Sölde Bf
Jasminstraße

437

437 montags bis freitags

Haltestellen	Abfahrtszeiten												
Aplerbeck U	**5**.58	**6**.18	**6**.38	**6**.58	**7**.38	**7**.58		**17**.18	**17**.38	**17**.58	**18**.18	**18**.38	**18**.58
Lübckerhofstraße	**6**.00	20	40	**7**.00	40	**8**.00		20	40	**18**.00	20	40	**19**.00
Vieselerhofstraße	01	21	41	01	41	01		21	41	01	21	41	01
Köln-Berliner Straße	01	21	41	01	41	01	alle	21	41	01	21	41	01
Schleefstraße	02	22	42	02	42	02	20	22	42	02	22	42	02
Sölde Friedhof	04	24	44	04	44	04	Min.	24	44	04	24	44	04
Nathmerichstraße	05	25	45	05	45	05		25	45	05	25	45	05
Am Kapellenufer	06	26	46	06	46	06		26	46	06	26	46	06
Gießereistraße	07	27	47	07	47	07		27	47	07	27	47	07
Jasminstraße	**6**.09	**6**.29	**6**.49	**7**.09	**7**.49	**8**.09		**17**.29	**17**.49	**18**.09	**18**.29	**18**.49	**19**.09

437 montags bis freitags

Haltestellen	Abfahrtszeiten												
Jasminstraße	**6**.25	**6**.45				**8**.05		**17**.45	**18**.05	**18**.25	**18**.45	**19**.05	**19**.25
DO-Sölde Bf	26	46	**7**.06	**7**.26	**7**.46	06		46	06	26	46	06	26
Nathmerichstraße	27	47	07	27	47	07		47	07	27	47	07	27
Sölde Friedhof	28	48	08	28	48	08	alle	48	08	28	48	08	28
Schleefstraße	30	50	10	30	50	10	20	50	10	30	50	10	30
Köln-Berliner Straße	30	50	10	30	50	10	Min.	50	10	30	50	10	30
Vieselerhofstraße	31	51	11	31	51	11		51	11	31	51	11	31
Lübckerhofstraße	32	52	12	32	52	12		52	12	32	52	12	32
Aplerbeck U	**6**.34	**6**.54	**7**.14	**7**.34	**7**.54	**8**.14		**17**.54	**18**.14	**18**.34	**18**.54	**19**.14	**19**.34

Alle Fahrten ab Aplerbeck U weiter als Linie 440 Richtung Oespel

438

DSW21

HW-Landskrone - Lichtendorf - Sölderholz - Aplerbeck - (Schwerter Wald) Berghofen - Benninghofen - Wellinghofen - Hacheney

438

438

Haltestellen		Abfahrtszeiten															
								S									
Holzwickede Landskrone						6.34		7.14	7.34		19.04	19.35	20.05				
Dortmund Nelkenstraße						35		15	35		05	36	06				
- Lichtendorf						37		17	37		07	38	08				
- Lichtendorf Schule						38		18	38		08	39	09				
- Lambergstraße						39		19	39		09	40	10				
- Sölderholz						42		22	42		12	42	12				
- Bodieckstraße						44		24	44		14	44	14				
- Kortenstraße/Trauerhalle						47		27	47		17	47	17				
- Aplerbeck Bezirksfriedhof						48		28	48		18	48	18				
- Abteistraße						50		30	50		20	50	20				
- Wiesenpfad						52		32	52		22	52	22				
- Lübckerhofstraße						55		35	55		25	54	24				
- Aplerbeck U	an					6.57		7.37	7.57		19.27	19.55	20.25				
- Aplerbeck U	ab				6.28	6.58	7.28	7.38	7.58		19.28	19.55	20.25	20.45		23.45	
- Aplerbeck Markt					29	59	29	39	59		29	56	26	46		46	
- Benediktinerstraße					30	7.00	30	40	8.00	alle	30	57	27	47		47	
- Wichburgstraße					32	02	32	42	02	30	32	58	28	48	alle	48	
- Ederstraße					33	03	33	43	03	Min.	33	59	29	49	60	49	
- Apolloweg					35	05	35	45	05		35	20.01	31	50	Min.	50	
- Berghofen Tunnelpark					6.37	7.07	7.37	7.47	8.07		19.37	20.03	20.33	52		52	
- Berghofer Schulstraße					⋮	⋮	⋮	⋮	⋮		⋮	⋮	⋮	52		52	
- Iltisweg					⋮	⋮	⋮	⋮	⋮		⋮	⋮	⋮	53		53	
- Schwerter Wald					⋮	⋮	⋮	⋮	⋮		⋮	⋮	⋮	20.54		23.54	
- Berghofen Zentrum		5.10		5.50	6.10	6.39	7.09	7.39	7.49	8.09		19.39	20.05	20.35			
- Bekassinenweg		12		52	12	41	11	41	51	11		41	07	37			
- Haselhoffstraße		13		53	13	42	12	42	52	12		42	08	38			
- Overgünne		15		55	15	45	15	45	55	15		45	10	40			
- An den Bräukerhöfen		17		57	17	47	17	47	57	17		47	12	42			
- Limburger Postweg		19		59	19	49	19	49	59	19		49	14	44			
- Wellinghofen Markt		20	5.40	6.00	20	50	20	50	8.00	20		50	15	45			
- Schlickenkamp		22	42	02	22	52	22	52	02	22		52	17	47			
- Preinstraße		24	44	04	24	55	25	55	05	25		55	20	50			
- Hacheney U		5.26	5.46	6.06	6.26	6.57	7.27	7.57	8.07	8.27		19.57	20.22	20.52			

S = fährt an Schultagen

438

Haltestellen		samstags										sonn- und feiertags					
		Abfahrtszeiten															
Holzwickede Landskrone					**9**.04		**19**.04	**20**.05					**10**.53		**18**.53		
Dortmund Nelkenstraße					05		05	06					54		54		
- Lichtendorf					07		07	08					56		56		
- Lichtendorf Schule					08		08	09					57		57		
- Lambergstraße					09		09	10					58		58		
- Sölderholz					12		12	12					**11**.00		**19**.00		
- Bodieckstraße					14		14	14					02		02		
- Kortenstraße/Trauerhalle					17		17	17					05		05		
- Aplerbeck Bezirksfriedhof					18		18	18					06		06		
- Abteistraße					20		20	20					08		08		
- Wiesenpfad					22		22	22					10		10		
- Lübckerhofstraße					25		25	24					12		12		
- Aplerbeck U	an				**9**.27		**19**.27	**20**.25					**11**.13		**19**.13		
- Aplerbeck U	ab		**7**.29	**8**.29	**9**.28		**19**.28	**20**.25	**20**.45		**23**.45	**10**.14	**11**.14		**19**.14	**19**.45	**23**.45
- Aplerbeck Markt			30	30	29		29	26	46		46	15	15		15	46	46
- Benediktinerstraße			31	31	30	alle	30	27	47		47	16	16	alle	16	47	47
- Wichburgstraße			32	32	32	60	32	28	48	alle	48	17	17	60	17	48	alle	48
- Ederstraße			33	33	33	Min.	33	29	49	60	49	18	18	Min.	18	49	60	49
- Apolloweg			35	35	35		35	31	50	Min.	50	20	20		20	50	Min.	50
- Berghofen Tunnelpark			**7**.37	**8**.37	**9**.37		**19**.37	**20**.33	52		52	**10**.22	**11**.22		**19**.22	52		52
- Berghofer Schulstraße			⋮	⋮	⋮		⋮	⋮	52		52	⋮	⋮		⋮	52		52
- Iltisweg			⋮	⋮	⋮		⋮	⋮	53		53	⋮	⋮		⋮	53		53
- Schwerter Wald			⋮	⋮	⋮		⋮	⋮	**20**.54		**23**.54	⋮	⋮		⋮	**19**.54		**23**.54
- Berghofen Zentrum			**7**.38	**8**.38	**9**.39		**19**.39	**20**.37				**10**.23	**11**.23		**19**.23		
- Bekassinenweg			40	40	41		41	39				25	25		25		
- Haselhoffstraße			41	41	42		42	40				26	26		26		
- Overgünne			43	43	45		45	42				28	28		28		
- An den Bräukerhöfen			45	45	47		47	44				30	30		30		
- Limburger Postweg			47	47	49		49	46				32	32		32		
- Wellinghofen Markt		**6**.48	48	48	50		50	47				33	33		33		
- Schlickenkamp		50	50	50	52		52	49				35	35		35		
- Preinstraße		52	52	52	55		55	51				37	37		37		
- Hacheney U		**6**.54	**7**.54	**8**.54	**9**.57		**19**.57	**20**.53				**10**.39	**11**.39		**19**.39		

438

438 montags bis freitags

Haltestellen		Abfahrtszeiten															
Dortmund Hacheney U		5.32	5.52	6.12	6.32	7.02	7.32		18.02	18.32	19.02	19.32	20.11	20.35			
- Preinstraße		35	55	15	35	05	35		05	35	05	35	13	37			
- Schlickenkamp		37	57	17	37	07	37		07	37	07	37	15	39			
- Wellinghofen Markt		39	59	19	39	09	39		09	39	09	39	17	41			
- Limburger Postweg		40	6.00	20	40	10	40		10	40	10	40	18	42			
- An den Bräukerhöfen		42	02	22	42	12	42		12	42	12	42	20	44			
- Overgünne		44	04	24	44	14	44		14	44	14	44	22	46			
- Haselhoffstraße		47	07	27	47	17	47		17	47	17	47	24	48			
- Bekassinenweg		48	08	28	48	18	48		18	48	18	48	25	49			
- Berghofen Zentrum		5.51	6.10	6.31	6.51	7.21	7.51		18.21	18.51	19.21	19.51	20.27	20.51			
- Schwerter Wald		⌇	⌇	⌇	⌇	⌇	⌇		⌇	⌇	⌇	⌇	⌇	⌇	21.31	22.31	23.31
- Iltisweg		⌇	⌇	⌇	⌇	⌇	⌇		⌇	⌇	⌇	⌇	⌇	⌇	32	32	32
- Berghofer Schulstraße		⌇	⌇	⌇	⌇	⌇	⌇		⌇	⌇	⌇	⌇	⌇	⌇	32	32	32
- Berghofen Tunnelpark		5.52	6.11	6.32	6.52	7.22	7.52		18.22	18.52	19.22	19.52	20.28	20.52	33	33	33
- Apolloweg		54	13	34	54	24	54		24	54	24	54	30	54	35	35	35
- Ederstraße		56	15	36	56	26	56		26	56	26	56	32	56	37	37	37
- Wichburgstraße		57	16	37	57	27	57	alle	27	57	27	57	33	57	38	38	38
- Benediktinerstraße		59	18	39	59	29	59	30	29	59	29	59	35	59	39	39	39
- Aplerbeck Markt		6.01	20	41	7.01	31	8.01	Min.	31	19.01	31	20.01	36	21.00	40	40	40
- Aplerbeck U	an	6.02	6.21	6.42	7.02	7.32	8.02		18.32	19.02	19.32	20.02	20.37	21.01	21.41	22.41	23.41
- Aplerbeck U	ab	6.04		6.44	7.04	7.34	8.04		18.34	19.04	19.34		20.37				
- Lübckerhofstraße		06		46	06	36	06		36	06	36		38				
- Wiesenpfad		09		49	09	39	09		39	09	39		40				
- Abteistraße		11		51	11	41	11		41	11	41		42				
- Aplerbeck Bezirksfriedhof		13		53	13	43	13		43	13	43		44				
- Kortenstraße/Trauerhalle		14		54	14	44	14		44	14	44		45				
- Bodieckstraße		17		57	17	47	17		47	17	47		48				
- Sölderholz		19		59	19	49	19		49	19	49		50				
- Lambergstraße		22		7.02	22	52	22		52	22	52		52				
- Lichtendorf Schule		23		03	23	53	23		53	23	53		53				
- Lichtendorf		24		04	24	54	24		54	24	54		54				
- Lavendelweg		25		05	25	55	25		55	25	55		55				
- Nelkenstraße		26		06	26	56	26		56	26	56		56				
Holzwickede Emscherquelle		27		07	27	57	27		57	27	57		57				
- Landskrone		6.28		7.08	7.28	7.58	8.28		18.58	19.28	19.58		20.58				

438

Haltestellen	samstags										sonn- und feiertags							
	Abfahrtszeiten																	
Dortmund Hacheney U	6.59	7.59	8.59	10.02		19.02	20.11				9.50		17.50	18.50	19.50			
- Preinstraße	7.01	8.02	9.02	05		05	13				52		52	52	52			
- Schlickenkamp	03	04	04	07		07	15				54		54	54	54			
- Wellinghofen Markt	05	06	06	09		09	17				56		56	56	56			
- Limburger Postweg	06	07	07	10		10	18				57		57	57	57			
- An den Bräukerhöfen	08	09	09	12		12	20				59		59	59	59			
- Overgünne	10	11	11	14		14	22				10.01		18.01	19.01	20.01			
- Haselhoffstraße	12	14	14	17		17	24				03		03	03	03			
- Bekassinenweg	13	15	15	18		18	25				04		04	04	04			
- Berghofen Zentrum	7.15	8.19	9.19	10.21		19.21	20.27				10.06		18.06	19.06	20.06			
- Schwerter Wald	⟩	⟩	⟩	⟩		⟩	⟩	21.31	22.31	23.31	⟩		⟩	⟩	⟩	20.31		23.31
- Iltisweg	⟩	⟩	⟩	⟩		⟩	⟩	32	32	32	⟩		⟩	⟩	⟩	32		32
- Berghofer Schulstraße	⟩	⟩	⟩	⟩		⟩	⟩	32	32	32	⟩		⟩	⟩	⟩	32		32
- Berghofen Tunnelpark	7.16	8.20	9.20	10.22		19.22	20.28	33	33	33	10.07		18.07	19.07	20.07	33	alle	33
- Apolloweg	18	22	22	24		24	30	35	35	35	09		09	09	09	35	60	35
- Ederstraße	20	24	24	26		26	32	37	37	37	11		11	11	11	37	Min.	37
- Wichburgstraße	21	25	25	27	alle	27	33	38	38	38	12	alle	12	12	12	38		38
- Benediktinerstraße	23	27	27	29	60	29	35	39	39	39	14	60	14	14	14	39		39
- Aplerbeck Markt	24	29	29	31	Min.	31	36	40	40	40	15	Min.	15	15	15	40		40
- Aplerbeck U an	7.25	8.30	9.30	10.32		19.32	20.37	21.41	22.41	23.41	10.16		18.16	19.16	20.16	20.41		23.41
- Aplerbeck U ab		8.34	9.34	10.34		19.34	20.37				10.17		18.17					
- Lübckerhofstraße		36	36	36		36	38				18		18					
- Wiesenpfad		39	39	39		39	40				20		20					
- Abteistraße		41	41	41		41	42				22		22					
- Aplerbeck Bezirksfriedhof		43	43	43		43	44				24		24					
- Kortenstraße/Trauerhalle		44	44	44		44	45				25		25					
- Bodieckstraße		47	47	47		47	48				28		28					
- Sölderholz		49	49	49		49	50				30		30					
- Lambergstraße		52	52	52		52	52				32		32					
- Lichtendorf Schule		53	53	53		53	53				33		33					
- Lichtendorf		54	54	54		54	54				34		34					
- Lavendelweg		55	55	55		55	55				35		35					
- Nelkenstraße		56	56	56		56	56				36		36					
Holzwickede Emscherquelle		57	57	57		57	57				37		37					
- Landskrone		8.58	9.58	10.58		19.58	20.58				10.38		18.38					

439

388
389
386
DO-Hörde Bf
Bickefeld
Bickestraße
Emschertor
Kleiberweg
Berghofen Zentrum
Berghofer Schulstraße
Iltisweg
Schwerter Wald
Nathe
Möhneweg
Volmehang
Aplerbecker-Mark-Straße
Tunnelweg
Aplerbecker Schulstraße
Gruelsiepenstraße
Witthausstraße
Benediktinerstraße
Aplerbeck Markt
Aplerbeck
Lübckerhofstraße
Aplerbeck Friedhöfe
P+R
384
386
383
Ravensweg
Heimsenstraße
Leni-Rommel-Straße
Trapphofstraße
Schwarzer Weg
Buddenacker
Fuchshöhle
Lehnemannsweg
DO-Asseln Mitte
Asseln Aplerbecker Straße
Zum Uhlenbrauck
Küsterkamp
Dreihausen
Fleier
Langerohstraße
Kurl Krankenhaus
Mühlackerstraße / Kurl Bf
DO-Kurl Bf
Haustenbecke
Husener Straße
Husen
P+R

montags bis freitags

Haltestellen		Abfahrtszeiten																		
						S						S			S			S		
DO-Hörde Bf U			5.02		7.32		8.02	8.32		12.32	13.02		13.32		14.02			17.02	17.32
Bickefeld			04		34		04	34		34	04		34		04			04	34
Emschertor			06		36		06	36		36	06		36		06			06	36
Kleiberweg			08		38		08	38		38	08		38		08			08	38
Berghofen Zentrum			10		40		10	40		40	10		40		10			10	40
Iltisweg			11		41		11	41		41	11		41		11			11	41
Schwerter Wald			13		43		13	43		43	13		43		13			13	43
Nathe			15		45		15	45		45	15		45		15			15	45
Möhneweg			16		46		16	46		46	16		46		16			16	46
Aplerbecker-Mark-Straße			18		48		18	48		48	18		48		18			18	48
Tunnelweg			19		49		19	49		49	19		49		19			19	49
Aplerbecker Schulstraße			21		51		21	51		51	21		51		21			21	51
Gruelsiepenstraße			22		52		22	52		52	22		52		22			22	52
Benediktinerstraße			24		54		24	54		54	24		54		24			24	54
Aplerbeck Markt			26		56		26	56		56	26		56		26			26	56
Aplerbeck U	an		5.27	alle	7.57		8.27	8.57	usw.	12.57	13.27		13.57		14.27	usw.		17.27	17.57
Aplerbeck U	ab	4.58	5.28	30	7.58		8.28	8.58	bis	12.58	13.28		13.58		14.28	bis		17.28	17.58
Lübckerhofstraße		5.00	30	Min.	8.00		30	9.00		13.00	30		14.00		30			30	18.00
Aplerbeck Friedhöfe		01	31		01		31	01		01	31		01		31			31	01
Heimsenstraße		03	33		03		33	03		03	33		03		33			33	03
Leni-Rommel-Straße		04	34		04		34	04		04	34		04		34			34	04
Schwarzer Weg		06	36		06		36	06		06	36		06		36			36	06
Buddenacker		07	37		07		37	07		07	37		07		37			37	07
Lehnemannsweg		10	40		10		40	10		10	40		10		40			40	10
DO-Asseln Mitte S		11	41		11		41	11		11	41		11		41			41	11
Asseln Aplerbecker Straße		12	42		12	8.32	42	12		12	42	13.52	12	14.32	42		17.32	42	12
Küsterkamp		13	43		13	33	43	13		13	43	53	13	33	43		33	43	13
Fleier		16	46		16	36	46	16		16	46	56	16	36	46		36	46	16
Kurl Krankenhaus		18	48		18	38	48	18		18	48	58	18	38	48		38	48	18
Mühlackerstraße/Kurl Bf		19	49		19	39	49	19		19	49	59	19	39	49		39	49	19
DO-Kurl Bf		20	50		20	40	50	20		20	50	14.00	20	40	50		40	50	20
Husener Straße		22	52		22	42	52	22		22	52	02	22	42	52		42	52	22
Husen		5.23	5.53		8.23	8.43	8.53	9.23		13.23	13.53	14.03	14.23	14.43	14.53		17.43	17.53	18.23

S = fährt an Schultagen

439

Haltestellen		montags bis freitags								samstags									
		Abfahrtszeiten																	
					X	X	X												
DO-Hörde Bf U		**18**.02		**20**.02									**7**.37	**8**.07	**8**.32	**9**.02	**9**.32		**19**.32	**20**.02
Bickefeld		04		04									39	09	34	04	34		34	04
Emschertor		06		06									41	11	36	06	36		36	06
Kleiberweg		08		08									42	12	38	08	38		38	08
Berghofen Zentrum		10		10									43	13	40	10	40		40	10
Iltisweg		11		11									44	14	41	11	41		41	11
Schwerter Wald		13		13	**20**.59	**21**.59	**22**.59	**23**.59			**6**.01	**7**.01	46	16	43	13	43		43	13
Nathe		15		15	**21**.01	**22**.01	**23**.01	**0**.01			03	03	48	18	45	15	45		45	15
Möhneweg		16		16	02	02	02	02			04	04	49	19	46	16	46		46	16
Aplerbecker-Mark-Straße		18		18	04	04	04	04			06	06	51	21	48	18	48		48	18
Tunnelweg		19		19	05	05	05	05			07	07	52	22	49	19	49		49	19
Aplerbecker Schulstraße		21		21	06	06	06	06			08	08	53	23	51	21	51		51	21
Gruelsiepenstraße		22		22	07	07	07	07			09	09	54	24	52	22	52		52	22
Benediktinerstraße		24		24	09	09	09	09			11	11	56	26	54	24	54		54	24
Aplerbeck Markt		26		26	10	10	10	10		**5**.12	12	12	57	27	56	26	56		56	26
Aplerbeck U	an	**18**.27	alle	**20**.27	**21**.11	**22**.11	**23**.11	**0**.11		**5**.13	**6**.13	**7**.13	**7**.58	**8**.28	**8**.57	**9**.27	**9**.57	alle	**19**.57	**20**.27
Aplerbeck U	ab	**18**.28	30	**20**.28						**5**.15	**6**.15	**7**.15	**8**.00	**8**.30	**8**.58	**9**.28	**9**.58	30	**19**.58	**20**.28
Lübckerhofstraße		30	Min.	30						16	16	16	01	31	**9**.00	30	**10**.00	Min.	**20**.00	30
Aplerbeck Friedhöfe		31		31						17	17	17	02	32	01	31	01		01	31
Heimsenstraße		33		33						19	19	19	04	34	03	33	03		03	33
Leni-Rommel-Straße		34		34						20	20	20	05	35	04	34	04		04	34
Schwarzer Weg		36		36						22	22	22	07	37	06	36	06		06	36
Buddenacker		37		37						22	22	22	07	37	07	37	07		07	37
Lehnemannsweg		40		40						24	24	24	09	39	10	40	10		10	40
DO-Asseln Mitte S		41		41						25	25	25	10	40	11	41	11		11	41
Asseln Aplerbecker Straße		42		42						27	27	27	12	42	12	42	12		12	42
Küsterkamp		43		43						28	28	28	13	43	13	43	13		13	43
Fleier		46		46						30	30	30	15	45	16	46	16		16	46
Kurl Krankenhaus		48		48						32	32	32	17	47	18	48	18		18	48
Mühlackerstraße/Kurl Bf		49		49						33	33	33	18	48	19	49	19		19	49
DO-Kurl Bf		50		50						34	34	34	19	49	20	50	20		20	50
Husener Straße		52		52						36	36	36	21	51	22	52	22		22	52
Husen		**18**.53		**20**.53						**5**.37	**6**.37	**7**.37	**8**.22	**8**.52	**9**.23	**9**.53	**10**.23		**20**.23	**20**.53

X = fährt als Linie 431 weiter in Richtung Lichtendorf

439

Haltestellen		samstags				sonn- und feiertags											
		Abfahrtszeiten															
		X	X	X								X	X	X	X		
DO-Hörde Bf U									12.46		18.46						
Bickefeld									48	alle	48						
Emschertor									50	60	50						
Kleiberweg									51	Min.	51						
Berghofen Zentrum									52		52						
Iltisweg									53		53						
Schwerter Wald		20.59	21.59	22.59	23.59	9.01		12.01	12.31	13.01	19.01	19.59	20.59	21.59	22.59	23.59	
Nathe		21.01	22.01	23.01	0.01	03		03	33	03	03	20.01	21.01	22.01	23.01	0.01	
Möhneweg		02	02	02	02	04		04	34	04	04	02	02	02	02	02	
Aplerbecker-Mark-Straße		04	04	04	04	06		06	36	06	06	04	04	04	04	04	
Tunnelweg		05	05	05	05	07		07	37	07	07	05	05	05	05	05	
Aplerbecker Schulstraße		06	06	06	06	08		08	38	08	08	06	06	06	06	06	
Gruelsiepenstraße		07	07	07	07	09		09	39	09	09	07	07	07	07	07	
Benediktinerstraße		09	09	09	09	11		11	41	11	11	09	09	09	09	09	
Aplerbeck Markt		10	10	10	10	12		12	42	12	12	10	10	10	10	10	
Aplerbeck U	an	21.11	22.11	23.11	0.11	9.13		12.13	12.43	13.13	19.13	20.11	21.11	22.11	23.11	0.11	
Aplerbeck U	ab					9.15		12.15	12.45	13.15	19.15						
Lübckerhofstraße						16		16	46	16	16						
Aplerbeck Friedhöfe						17	alle	17	47	17	alle	17					
Heimsenstraße						19	60	19	49	19	30	19					
Leni-Rommel-Straße						20	Min.	20	50	20	Min.	20					
Schwarzer Weg						22		22	52	22		22					
Buddenacker						22		22	52	22		22					
Lehnemannsweg						24		24	54	24		24					
DO-Asseln Mitte S						25		25	55	25		25					
Asseln Aplerbecker Straße						27		27	57	27		27					
Küsterkamp						28		28	58	28		28					
Fleier						30		30	13.00	30		30					
Kurl Krankenhaus						32		32	02	32		32					
Mühlackerstraße/Kurl Bf						33		33	03	33		33					
DO-Kurl Bf						34		34	04	34		34					
Husener Straße						36		36	06	36		36					
Husen						9.37		12.37	13.07	13.37		19.37					

X = fährt als Linie 431 weiter in Richtung Lichtendorf

montags bis freitags

Haltestellen		Abfahrtszeiten																
			O		O	S	O			S				S				S
Husen		5.04	5.34		7.04	7.19	7.34	8.04	8.34	8.54		13.04		14.34	14.54	15.04	15.34		17.54
Husener Straße		06	36		06	21	36	06	36	56		06		36	56	06	36		56
DO-Kurl Bf		08	38		08	23	38	08	38	58		08		38	58	08	38		58
Mühlackerstraße/Kurl Bf		09	39		09	24	39	09	39	59		09		39	59	09	39		59
Kurl Krankenhaus		10	40		10	25	40	10	40	9.00		10		40	15.00	10	40		18.00
Fleier		12	42		12	7.27	42	12	42	9.02		12		42	15.02	12	42		18.02
Küsterkamp		15	45		15	〉	45	15	45	〉		15		45	〉	15	45		〉
Asseln Aplerbecker Straße	an	5.17	5.47		7.17	7.32	7.47	8.17	8.47	9.07		13.17		14.47	15.07	15.17	15.47		18.07
Asseln Aplerbecker Straße	ab	5.19	5.49		7.19		7.49	8.19	8.49			13.19		14.49		15.19	15.49		
DO-Asseln Mitte Ⓢ		20	50		20		50	20	50			20		50		20	50		
Lehnemannsweg		21	51		21		51	21	51			21		51		21	51		
Buddenacker		24	54		24		54	24	54			24		54		24	54		
Schwarzer Weg		25	55		25		55	25	55			25		55		25	55		
Leni-Rommel-Straße		27	57		27		57	27	57			27		57		27	57		
Ravensweg		29	59		29		59	29	59			29		59		29	59		
Aplerbeck Friedhöfe		30	6.00	alle	30		8.00	30	9.00	usw.		30	alle	15.00		30	16.00	usw.	
Lübckerhofstraße		31	01	30	31		01	31	01	bis		31	30	01		31	01	bis	
Aplerbeck U	an	5.33	6.03	Min.	7.33		8.03	8.33	9.03			13.33	Min.	15.03		15.33	16.03		
Aplerbeck U	ab	5.35	6.05		7.35		8.05	8.35	9.05			13.35		15.05		15.35	16.05		
Aplerbeck Markt		36	06		36		06	36	06			36		06		36	06		
Benediktinerstraße		37	07		37		07	37	07			37		07		37	07		
Gruelsiepenstraße		39	09		39		09	39	09			39		09		39	09		
Aplerbecker Schulstraße		40	10		40		10	40	10			40		10		40	10		
Tunnelweg		42	12		42		12	42	12			42		12		42	12		
Aplerbecker-Mark-Straße		43	13		43		13	43	13			43		13		43	13		
Möhneweg		45	15		45		15	45	15			45		15		45	15		
Nathe		46	16		46		16	46	16			46		16		46	16		
Schwerter Wald		49	19		49		19	49	19			49		19		49	19		
Berghofen Zentrum		52	22		52		22	52	22			52		22		52	22		
Kleiberweg		54	24		54		24	54	24			54		24		54	24		
Emschertor		56	26		56		26	56	26			56		26		56	26		
Bickefeld		58	28		58		28	58	28			58		28		58	28		
DO-Hörde Bf U		6.00	6.30		8.00		8.30	9.00	9.30			14.00		15.30		16.00	16.30		

S = fährt an Schultagen O = fährt als Linie 451 weiter in Richtung PHOENIX Park

439

montags bis freitags

Haltestellen		Abfahrtszeiten																
							Y	Y	Y									
Husen		18.04		19.34	20.04	20.34				5.43	6.43	7.43	8.34		9.04	9.34		19.34	20.04
Husener Straße		06		36	06	35				44	44	44	36		06	36		36	06
DO-Kurl Bf		08		38	08	37				46	46	46	38		08	38		38	08
Mühlackerstraße/Kurl Bf		09		39	09	38				47	47	47	39		09	39		39	09
Kurl Krankenhaus		10		40	10	39				48	48	48	40		10	40		40	10
Fleier		12		42	12	41				50	50	50	42		12	42		42	12
Küsterkamp		15		45	15	43				52	52	52	45		15	45		45	15
Asseln Aplerbecker Straße	an	18.17		19.47	20.17	20.45				5.54	6.54	7.54	8.47		9.17	9.47		19.47	20.17
Asseln Aplerbecker Straße	ab	18.19		19.49	20.19	20.47				5.55	6.55	7.55	8.49		9.19	9.49		19.49	20.19
DO-Asseln Mitte Ⓢ		20		50	20	48				56	56	56	50		20	50		50	20
Lehnemannsweg		21		51	21	49				57	57	57	51		21	51		51	21
Buddenacker		24		54	24	51				59	59	59	54		24	54		54	24
Schwarzer Weg		25		55	25	52				6.00	7.00	8.00	55		25	55		55	25
Leni-Rommel-Straße		27		57	27	54				02	02	02	57		27	57		57	27
Ravensweg		29		59	29	56				04	04	04	59		29	59		59	29
Aplerbeck Friedhöfe		30	alle	20.00	30	57				05	05	05	9.00		30	10.00	alle	20.00	30
Lübckerhofstraße		31	30	01	31	58				06	06	06	01		31	01	30	01	31
Aplerbeck U	an	18.33	Min.	20.03	20.33	20.59				6.07	7.07	8.07	9.03		9.33	10.03	Min.	20.03	20.33
Aplerbeck U	ab	18.35		20.05	20.35		21.15	22.15	23.15	6.15	7.15		9.05	8.35	9.35	10.05		20.05	20.35
Aplerbeck Markt		36		06	36		16	16	16	16	16		06	36	36	06		06	36
Benediktinerstraße		37		07	37		17	17	17	17	17		07	37	37	07		07	37
Gruelsiepenstraße		39		09	39		19	19	19	19	19		09	39	39	09		09	39
Aplerbecker Schulstraße		40		10	40		20	20	20	20	20		10	40	40	10		10	40
Tunnelweg		42		12	42		21	21	21	21	21		12	42	42	12		12	42
Aplerbecker-Mark-Straße		43		13	43		22	22	22	22	22		13	43	43	13		13	43
Möhneweg		45		15	45		24	24	24	24	24		15	45	45	15		15	45
Nathe		46		16	20.46		21.25	22.25	23.25	6.25	7.25		16	46	46	16		16	20.46
Schwerter Wald		49		19									19	49	49	19		19	
Berghofen Zentrum		52		22									22	52	52	22		22	
Kleiberweg		54		24									24	54	54	24		24	
Emschertor		56		26									26	56	56	26		26	
Bickefeld		58		28									28	58	58	28		28	
DO-Hörde Bf U		19.00		20.30									9.30	9.00	10.00	10.30		20.30	

samstags

Y = fährt als Linie 438 weiter in Richtung Berghofen

439

samstags

Haltestellen		Abfahrtszeiten			
			Y	Y	Y
Husen		**20**.34			
Husener Straße		35			
DO-Kurl Bf		37			
Mühlackerstraße/Kurl Bf		38			
Kurl Krankenhaus		39			
Fleier		41			
Küsterkamp		43			
Asseln Aplerbecker Straße	an	**20**.45			
Asseln Aplerbecker Straße	ab	**20**.47			
DO-Asseln Mitte Ⓢ		48			
Lehnemannsweg		49			
Buddenacker		51			
Schwarzer Weg		52			
Leni-Rommel-Straße		54			
Ravensweg		56			
Aplerbeck Friedhöfe		57			
Lübckerhofstraße		58			
Aplerbeck U	an	**20**.59			
Aplerbeck U	ab		**21**.15	**22**.15	**23**.15
Aplerbeck Markt			16	16	16
Benediktinerstraße			17	17	17
Gruelsiepenstraße			19	19	19
Aplerbecker Schulstraße			20	20	20
Tunnelweg			21	21	21
Aplerbecker-Mark-Straße			22	22	22
Möhneweg			24	24	24
Nathe			**21**.25	**22**.25	**23**.25
Schwerter Wald					
Berghofen Zentrum					
Kleiberweg					
Emschertor					
Bickefeld					
DO-Hörde Bf U					

sonn- und feiertags

Haltestellen		Abfahrtszeiten											
									Y	Y	Y	Y	
Husen		**8**.50	**9**.50	**10**.43	**11**.43	**12**.43		**18**.43	**19**.13	**19**.43			
Husener Straße		51	51	44	44	44		44	14	44			
DO-Kurl Bf		53	53	46	46	46		46	16	46			
Mühlackerstraße/Kurl Bf		54	54	47	47	47		47	17	47			
Kurl Krankenhaus		55	55	48	48	48		48	18	48			
Fleier		57	57	50	50	50		50	20	50			
Küsterkamp		59	59	52	52	52		52	22	52			
Asseln Aplerbecker Straße	an	**9**.01	**10**.01	**10**.54	**11**.54	**12**.54		**18**.54	**19**.24	**19**.54			
Asseln Aplerbecker Straße	ab	**9**.02	**10**.02	**10**.55	**11**.55	**12**.55		**18**.55	**19**.25	**19**.55			
DO-Asseln Mitte Ⓢ		03	03	56	56	56		56	26	56			
Lehnemannsweg		04	04	57	57	57		57	27	57			
Buddenacker		06	06	59	59	59		59	29	59			
Schwarzer Weg		07	07	**11**.00	**12**.00	**13**.00	alle	**19**.00	30	**20**.00			
Leni-Rommel-Straße		09	09	02	02	02	30	02	32	02			
Ravensweg		11	11	04	04	04	Min.	04	34	04			
Aplerbeck Friedhöfe		12	12	05	05	05		05	35	05			
Lübckerhofstraße		13	13	06	06	06		06	36	06			
Aplerbeck U	an	**9**.14	**10**.14	**11**.07	**12**.07	**13**.07		**19**.07	**19**.37	**20**.07			
Aplerbeck U	ab	**9**.15	**10**.15	**11**.15	**12**.15	**13**.15		**19**.15	**19**.45	**20**.15	**21**.15	**22**.15	**23**.15
Aplerbeck Markt		16	16	16	16	16		16	46	16	16	16	16
Benediktinerstraße		17	17	17	17	17		17	47	17	17	17	17
Gruelsiepenstraße		19	19	19	19	19		19	49	19	19	19	19
Aplerbecker Schulstraße		20	20	20	20	20		20	50	20	20	20	20
Tunnelweg		21	21	21	21	21		21	51	21	21	21	21
Aplerbecker-Mark-Straße		22	22	22	22	22		22	52	22	22	22	22
Möhneweg		24	24	24	24	24		24	54	24	24	24	24
Nathe		**9**.25	**10**.25	**11**.25	25	25		25	55	**20**.25	**21**.25	**22**.25	**23**.25
Schwerter Wald					29	29		29	59				
Berghofen Zentrum					31	31	alle	31	**20**.01				
Kleiberweg					32	32	60	32	02				
Emschertor					34	34	Min.	34	04				
Bickefeld					36	36		36	06				
DO-Hörde Bf U					**12**.37	**13**.37		**19**.37	**20**.07				

Y = fährt als Linie 438 weiter in Richtung Berghofen

DSW21 Aplerbeck - Hörde - Brünninghausen - Barop - Eichlinghofen - Oespel - Germania (- Lütgendortmund) und zurück

440

440

montags bis freitags

| Haltestellen | | Abfahrtszeiten | | |

Haltestellen		Abfahrtszeiten																	
			X		X		X				X				X				X
Aplerbeck U		7.05	7.15	7.25	7.35	7.45	7.55		18.25	18.35		18.45	18.55	19.05	19.15	19.25	19.35	19.45	
Aplerbecker Bahnhofstraße		07	17	27	37	47	57		27	37		47	57	07	17	27	37	47	
Schürener Straße		11	21	31	41	51	8.01		31	41		51	19.01	11	21	31	41	51	
Adelenstraße		12	22	32	42	52	02		32	42		52	02	12	22	32	42	52	
Emschertor		15	25	35	45	55	05		35	45		55	05	15	25	35	45	55	
DO-Hörde Bf U	an	7.19	7.29	7.39	7.49	7.59	8.09		18.39	18.49		18.59	19.09	19.19	19.29	19.39	19.49	19.59	
DO-Hörde Bf U	ab	7.21	7.31	7.41	7.51	8.01	8.11		18.41	18.51		19.01	19.11	19.21	19.31	19.41	19.51	20.01	
Hörder Neumarkt		23	33	43	53	03	13		43	53		03	13	23	33	43	53	03	
Entenpoth		7.25	7.35	7.45	7.55	8.05	8.15		18.45	18.55		19.05	19.15	19.25	19.35	19.45	19.55	20.05	
Nortkirchenstraße/Wilo																			
Wilopark		7.27	7.37	7.47	7.57	8.07	8.17		18.47	18.57		19.07	19.17	19.27	19.37	19.47	19.57	20.07	
Rombergpark U		29	39	49	59	09	19		49	59		09	19	29	39	49	59	09	
Brünninghausen	ab	7.31	7.41	7.51	8.01	8.11	8.21		18.51	19.01		19.11	19.21	19.31	19.41	19.51	20.01	20.11	
Brünninghausen Betriebshof		33	43	53	03	13	23		53	19.03	19.03	13	23	33	43	19.53	03	20.13	20.13
Renninghausen		7.34	7.44	7.54	8.04	8.14	8.24	usw.	18.54		19.04	19.14	19.24	19.34	19.44		20.04		20.14
Gablonzstraße								bis											
Schultenhof		7.35	7.45	7.55	8.05	8.15	8.25		18.55		19.05	19.15	19.25	19.35	19.45		20.05		20.15
Pulverstraße		36	46	56	06	16	26		56		06	16	26	36	46		06		16
Barop Parkhaus U		40	50	8.00	10	20	30		19.00		10	20	30	40	50		10		20
Eichlinghofen H-Bahn		44	54	04	14	24	34		04		14	24	34	44	54		14		24
Airwin		47	57	07	17	27	37		07		17	27	37	47	57		17		27
DO-Oespel S	an	7.49	7.59	8.09	8.19	8.29	8.39		19.09		19.19	19.29	19.39	19.49	19.59		20.19		20.29
DO-Oespel S		51		11		31			11			31		51			21		
Hedwigstraße		53		13		33			13			33		53			23		
IKEA		54		14		34			14			34		54			24		
Oespel Indupark		56		16		36			16			36		56			26		
Kullenberg		8.00		8.20		8.40			19.20			19.40		20.00			20.30		
Echeloh																			
DO-Kley S																			
Kleyer Weg																			
DO-Germania S		8.03		8.23		8.43			19.23			19.43		20.03			20.33		
Weidenhope																			
DO-Lütgendortmund S																			

X = fährt als Linie 470 weiter in Richtung Lütgendortmund

440 montags bis freitags

Haltestellen		Abfahrtszeiten										
					X	X	X					
Aplerbeck U		19.55	20.05	20.17		20.47	21.17	21.47	22.17	22.47	23.17	23.47
Aplerbecker Bahnhofstraße		57	07	19		49	19	49	19	49	19	49
Schürener Straße		20.01	11	22		52	22	52	22	52	22	52
Adelenstraße		02	12	23		53	23	53	23	53	23	53
Emschertor		05	15	25		55	25	55	25	55	25	55
DO-Hörde Bf U	an	20.09	20.19	20.28		20.58	21.28	21.58	22.28	22.58	23.28	23.58
DO-Hörde Bf U	ab	20.11	20.21	20.30		21.00	21.30	21.59	22.29	22.59	23.29	23.59
Hörder Neumarkt		13	23	32		02	32	22.01	31	23.01	31	0.01
Entenpoth		20.15	20.25	20.34		21.04	21.34	22.03	22.33	03	33	03
Nortkirchenstraße/Wilo		\	\	\		\	\	\	\	23.05	23.35	0.05
Wilopark		20.17	20.27	20.36		21.06	21.36	22.05	22.35	\	\	\
Rombergpark U		19	29	38		08	38	07	37	23.06	23.36	0.06
Brünninghausen	ab	20.21	20.31	20.40		21.10	21.40	22.10	22.40	23.09	23.39	0.09
Brünninghausen Betriebshof		20.23	20.33	20.41	20.41	11	41	11	41	10	40	10
Renninghausen					42	12	42	12	42	11	41	11
Gablonzstraße					20.44	21.14	21.44	22.14	22.44	23.13	23.43	0.13
Schultenhof					\	\	\	\	\	\	\	
Pulverstraße					\	\	\	\	\	\	\	
Barop Parkhaus U					20.49	21.19	21.49	22.19	22.49	23.18	23.48	
Eichlinghofen H-Bahn					52	22	52	22	52	21	51	
Airwin					55	25	55	25	55	24	54	
DO-Oespel S	an				20.57	21.27	21.57	22.27	22.57	23.26	23.56	
DO-Oespel S								27	57	26	56	
Hedwigstraße								22.29	22.59	23.28	23.58	
IKEA								\	\	\	\	
Oespel Indupark								\	\	\	\	
Kullenberg								\	\	\	\	
Echeloh								22.31	23.01	23.30	0.00	
DO-Kley S								32	02	31	01	
Kleyer Weg								34	04	33	03	
DO-Germania S								35	05	34	04	
Weidenhope								38	08	37	07	
DO-Lütgendortmund S								22.40	23.10	23.39	0.09	

X = fährt als Linie 470 weiter in Richtung Lütgendortmund

440 samstags

Haltestellen		Abfahrtszeiten																	
				X		X		X		X		X		X			X		
Aplerbeck U				5.17		5.47		6.17		6.47		7.17		7.47		8.01	8.17		8.31
Aplerbecker Bahnhofstraße				19		49		19		49		19		49		03	19		33
Schürener Straße				22		52		22		52		22		52		06	22		36
Adelenstraße				23		53		23		53		23		53		07	23		37
Emschertor				25		55		25		55		25		55		09	25		39
DO-Hörde Bf U	an			5.28		5.58		6.28		6.58		7.28		7.58		8.12	8.28		8.42
DO-Hörde Bf U	ab			5.31		6.01		6.31		7.01		7.31		8.01		8.15	8.31		8.45
Hörder Neumarkt				33		03		33		03		33		03		17	33		47
Entenpoth				35		05		35		05		35		05		19	35		49
Nortkirchenstraße/Wilo				5.37		6.07		6.37		7.07		7.37		8.07		8.21	8.37		8.51
Wilopark				⋮		⋮		⋮		⋮		⋮		⋮		⋮	⋮		⋮
Rombergpark U				5.38		6.08		6.38		7.08		7.38		8.08		8.22	8.38		8.52
Brünninghausen	ab			5.41		6.11		6.41		7.11		7.41		8.11		8.25	8.41		8.55
Brünninghausen Betriebshof		4.48	5.28	43	5.58	13	6.28	43	6.58	13	7.28	43	7.58	13	8.14	27	43	8.44	57
Renninghausen		4.49	5.29	5.44	5.59	6.14	6.29	6.44	6.59	7.14	7.29	7.44	7.59	8.14	8.15	8.28	8.44	8.45	8.58
Gablonzstraße		⋮	⋮	⋮	⋮	⋮	⋮	⋮	⋮	⋮	⋮	⋮	⋮	⋮	⋮	⋮	⋮	⋮	⋮
Schultenhof		4.50	5.30	5.45	6.00	6.15	6.30	6.45	7.00	7.15	7.30	7.45	8.00	8.15	8.16	8.29	8.45	8.46	8.59
Pulverstraße		51	31	46	01	16	31	46	01	16	31	46	01	16	17	30	46	47	9.00
Barop Parkhaus U		52	32	48	02	18	32	48	02	18	32	48	02	18	19	32	48	49	02
Eichlinghofen H-Bahn		55	35	51	05	21	35	51	05	21	35	51	05	21	23	35	51	53	05
Airwin		58	38	54	08	24	38	54	08	24	38	54	08	24	26	38	54	56	08
DO-Oespel S	an	5.00	5.40	5.56	6.10	6.26	6.40	6.56	7.10	7.26	7.40	7.56	8.10	8.26	8.28	8.40	8.56	8.58	9.10
DO-Oespel S			40		10		40		10		40		10		29			59	
Hedwigstraße			42		12		42		12		42		12		31			9.01	
IKEA			43		13		43		13		43		13		32			02	
Oespel Indupark			44		14		44		14		44		14		34			04	
Kullenberg			5.46		6.16		6.46		7.16		7.46		8.16		8.38			9.08	
Echeloh			⋮		⋮		⋮		⋮		⋮		⋮		⋮			⋮	
DO-Kley S			⋮		⋮		⋮		⋮		⋮		⋮		⋮			⋮	
Kleyer Weg			⋮		⋮		⋮		⋮		⋮		⋮		⋮			⋮	
DO-Germania S			5.49		6.19		6.49		7.19		7.49		8.19		8.41			9.11	
Weidenhope																			
DO-Lütgendortmund S																			

X = fährt als Linie 470 weiter in Richtung Lütgendortmund

samstags

Haltestellen		Abfahrtszeiten																		
		X			X			X				X					X			
Aplerbeck U			8.45	8.55	9.05	9.15	9.25	9.35		18.55	19.05		19.15	19.25	19.35	19.45		19.55	20.05
Aplerbecker Bahnhofstraße			47	57	07	17	27	37		57	07		17	27	37	47		57	07
Schürener Straße			51	9.01	11	21	31	41		19.01	11		21	31	41	51		20.01	11
Adelenstraße			52	02	12	22	32	42		02	12		22	32	42	52		02	12
Emschertor			55	05	15	25	35	45		05	15		25	35	45	55		05	15
DO-Hörde Bf U	an		8.59	9.09	9.19	9.29	9.39	9.49		19.09	19.19		19.29	19.39	19.49	19.59		20.09	20.19
DO-Hörde Bf U	ab		9.01	9.11	9.21	9.31	9.41	9.51		19.11	19.21		19.31	19.41	19.51	20.01		20.11	20.21
Hörder Neumarkt			03	13	23	33	43	53		13	23		33	43	53	03		13	23
Entenpoth			05	15	25	35	45	55		15	25		35	45	55	05		15	25
Nortkirchenstraße/Wilo			9.07	9.17	9.27	9.37	9.47	9.57		19.17	19.27		19.37	19.47	19.57	20.07		20.17	20.27
Wilopark			⟩	⟩	⟩	⟩	⟩	⟩		⟩	⟩		⟩	⟩	⟩	⟩		⟩	⟩
Rombergpark U			9.08	9.18	9.28	9.38	9.48	9.58		19.18	19.28		19.38	19.48	19.58	20.08		20.18	20.28
Brünninghausen	ab		9.10	9.20	9.30	9.40	9.50	10.00		19.20	19.30		19.40	19.50	20.00	20.10		20.20	20.30
Brünninghausen Betriebshof		9.03	12	22	32	42	52	02		22	19.32	19.32	42	52	02	20.12	20.12	20.22	20.32
Renninghausen		9.04	9.13	9.23	9.33	9.43	9.53	10.03	usw.	19.23		19.33	19.43	19.53	20.03		20.13		
Gablonzstraße		⟩	⟩	⟩	⟩	⟩	⟩	⟩	bis	⟩		⟩	⟩	⟩	⟩		⟩		
Schultenhof		9.05	9.14	9.24	9.34	9.44	9.54	10.04		19.24		19.34	19.44	19.54	20.04		20.14		
Pulverstraße		06	15	25	35	45	55	05		25		35	45	55	05		15		
Barop Parkhaus U		10	19	29	39	49	59	09		29		39	49	59	09		19		
Eichlinghofen H-Bahn		14	23	33	43	53	10.03	13		33		43	53	20.03	13		23		
Airwin		17	26	36	46	56	06	16		36		46	56	06	16		26		
DO-Oespel S	an	9.19	9.28	9.38	9.48	9.58	10.08	10.18		19.38		19.48	19.58	20.08	20.18		20.28		
DO-Oespel S			29			59							59		19				
Hedwigstraße			31			10.01							20.01		21				
IKEA			32			02							02		22				
Oespel Indupark			34			04							04		24				
Kullenberg			9.38			10.08							20.08		20.28				
Echeloh			⟩			⟩							⟩		⟩				
DO-Kley S			⟩			⟩							⟩		⟩				
Kleyer Weg			⟩			⟩							⟩		⟩				
DO-Germania S			9.41			10.11							20.11		20.31				
Weidenhope																			
DO-Lütgendortmund S																			

X = fährt als Linie 470 weiter in Richtung Lütgendortmund

Haltestellen		Abfahrtszeiten									
			X	X	X			X			
Aplerbeck U		20.16		20.46	21.16	21.46	22.16		22.46	23.16	23.46
Aplerbecker Bahnhofstraße		18		48	18	48	18		48	18	48
Schürener Straße		21		51	21	51	21		51	21	51
Adelenstraße		22		52	22	52	22		52	22	52
Emschertor		24		54	24	54	24		54	24	54
DO-Hörde Bf U	an	20.27		20.57	21.27	21.57	22.27		22.57	23.27	23.57
DO-Hörde Bf U	ab	20.31		21.01	21.31	22.00	22.30		23.00	23.30	0.00
Hörder Neumarkt		33		03	33	02	32		02	32	02
Entenpoth		35		05	35	04	34		04	34	04
Nortkirchenstraße/Wilo		20.37		21.07	21.37	22.06	22.36		23.06	23.36	0.06
Wilopark		⟩		⟩	⟩	⟩	⟩		⟩	⟩	⟩
Rombergpark U		20.38		21.08	21.38	22.07	22.37		23.07	23.37	0.07
Brünninghausen	ab	20.40		21.10	21.40	22.10	22.40		23.10	23.40	0.10
Brünninghausen Betriebshof		20.41	20.41	11	41	11	22.41	22.41	11	41	11
Renninghausen			42	12	42	12		42	12	42	12
Gablonzstraße			20.44	21.14	21.44	22.14		22.44	23.14	23.44	0.14
Schultenhof			⟩	⟩	⟩	⟩		⟩	⟩	⟩	
Pulverstraße			⟩	⟩	⟩	⟩		⟩	⟩	⟩	
Barop Parkhaus U			20.49	21.19	21.49	22.19		22.49	23.19	23.49	
Eichlinghofen H-Bahn			52	22	52	22		52	22	52	
Airwin			55	25	55	25		55	25	55	
DO-Oespel S	an		20.57	21.27	21.57	22.27		22.57	23.27	23.57	
DO-Oespel S						27		57	27	57	
Hedwigstraße						22.29		22.59	23.29	23.59	
IKEA						⟩		⟩	⟩	⟩	
Oespel Indupark						⟩		⟩	⟩	⟩	
Kullenberg						⟩		⟩	⟩	⟩	
Echeloh						22.31		23.01	23.31	0.01	
DO-Kley S						32		02	32	02	
Kleyer Weg						34		04	34	04	
DO-Germania S						35		05	35	05	
Weidenhope						38		08	38	08	
DO-Lütgendortmund S						22.40		23.10	23.40	0.10	

X = fährt als Linie 470 weiter in Richtung Lütgendortmund

440 sonn- und feiertags

Haltestellen		Abfahrtszeiten																					
		X		X			X	X		X		X			X			X				
Aplerbeck U				8.48	9.18		10.48	11.18		11.46	12.01	12.16	12.31		17.46	18.01	18.16		18.31			
Aplerbecker Bahnhofstraße				50	20		50	20		48	03	18	33		48	03	18		33			
Schürener Straße				53	23		53	23		51	06	21	36		51	06	21		36			
Adelenstraße				54	24		54	24		52	07	22	37		52	07	22		37			
Emschertor				56	26		56	26		54	09	24	39		54	09	24		39			
DO-Hörde Bf U	an			8.59	9.29		10.59	11.29		11.57	12.12	12.27	12.42		17.57	18.12	18.27		18.42			
DO-Hörde Bf U	ab			9.00	9.30		11.00	11.30		12.00	12.15	12.30	12.45		18.00	18.15	18.30		18.45			
Hörder Neumarkt				02	32		02	32		02	17	32	47		02	17	32		47			
Entenpoth				04	34		04	34		04	19	34	49		04	19	34		49			
Nortkirchenstraße/Wilo				9.06	9.36	usw.	11.06	11.36		12.06	12.21	12.36	12.51	usw.	18.06	18.21	18.36		18.51			
Wilopark				⟩	⟩	bis	⟩	⟩		⟩	⟩	⟩	⟩	bis	⟩	⟩	⟩		⟩			
Rombergpark U				9.07	9.37		11.07	11.37		12.07	12.22	12.37	12.52		18.07	18.22	18.37		18.52			
Brünninghausen	ab			9.10	9.40		11.10	11.40		12.10	12.25	12.40	12.55		18.10	18.24	18.40		18.55			
Brünninghausen Betriebshof		8.12	8.42	12	42		12	42	11.57	12	27	42	57		12	18.26	18.42	18.42	18.57			
Renninghausen		8.13	8.43	9.13	9.43		11.13	11.43	11.58	12.13	12.28	12.43	12.58		18.13			18.43				
Gablonzstraße		⟩	⟩	⟩	⟩		⟩	⟩	⟩	⟩	⟩	⟩	⟩		⟩			⟩				
Schultenhof		8.14	8.44	9.14	9.44		11.14	11.44	11.59	12.14	12.29	12.44	12.59		18.14			18.44				
Pulverstraße		15	45	15	45		15	45	12.00	15	30	45	13.00		15			45				
Barop Parkhaus U		17	47	17	47		17	47	02	17	32	47	02		17			47				
Eichlinghofen H-Bahn		20	50	20	50		20	50	05	20	35	50	05		20			50				
Airwin		23	53	23	53		23	53	08	23	38	53	08		23			53				
DO-Oespel S	an	8.25	8.55	9.25	9.55		11.25	11.55	12.10	12.25	12.40	12.55	13.10		18.25			18.55				
DO-Oespel S																						
Hedwigstraße																						
IKEA																						
Oespel Indupark																						
Kullenberg																						
Echeloh																						
DO-Kley S																						
Kleyer Weg																						
DO-Germania S																						
Weidenhope																						
DO-Lütgendortmund S																						

X = fährt als Linie 470 weiter in Richtung Lütgendortmund

sonn- und feiertags

Haltestellen		Abfahrtszeiten												
			X	X		X	X	X	X					
Aplerbeck U		18.46		19.16	19.46		20.16	20.46	21.16	21.46		23.16	23.46	
Aplerbecker Bahnhofstraße		48		18	48		18	48	18	48		18	48	
Schürener Straße		51		21	51		21	51	21	51		21	51	
Adelenstraße		52		22	52		22	52	22	52		22	52	
Emschertor		54		24	54		24	54	24	54		24	54	
DO-Hörde Bf U	an	18.57		19.27	19.57		20.27	20.57	21.27	21.57		23.27	23.57	
DO-Hörde Bf U	ab	19.00		19.30	20.00		20.30	21.00	21.30	22.00		23.30	0.00	
Hörder Neumarkt		02		32	02		32	02	32	02		32	02	
Entenpoth		04		34	04		34	04	34	04		34	04	
Nortkirchenstraße/Wilo		19.06		19.36	20.06		20.36	21.06	21.36	22.06		23.36	0.06	
Wilopark		⟩		⟩	⟩		⟩	⟩	⟩	⟩		⟩	⟩	
Rombergpark U		19.07		19.37	20.07		20.37	21.07	21.37	22.07		23.37	0.07	
Brünninghausen	ab	19.10		19.40	20.10		20.40	21.10	21.40	22.10		23.40	0.10	
Brünninghausen Betriebshof		19.12	19.12	41	20.11	20.11	41	11	41	11		41	11	
Renninghausen			19.13	42		12	42	12	42	12		42	12	
Gablonzstraße			⟩	19.44		20.14	20.44	21.14	21.44	22.14	alle	23.44	0.14	
Schultenhof			19.14	⟩		⟩	⟩	⟩	⟩	⟩	30	⟩		
Pulverstraße			15	⟩		⟩	⟩	⟩	⟩	⟩	Min.	⟩		
Barop Parkhaus U			17	19.49		20.19	20.49	21.19	21.49	22.19		23.49		
Eichlinghofen H-Bahn			20	52		22	52	22	52	22		52		
Airwin			23	55		25	55	25	55	25		55		
DO-Oespel S	an		19.25	19.57		20.27	20.57	21.27	21.57	22.27		23.57		
DO-Oespel S										27		57		
Hedwigstraße										22.29		23.59		
IKEA										⟩		⟩		
Oespel Indupark										⟩		⟩		
Kullenberg										⟩		⟩		
Echeloh										22.31		0.01		
DO-Kley S										32		02		
Kleyer Weg										34		04		
DO-Germania S										35		05		
Weidenhope										38		08		
DO-Lütgendortmund S										22.40		0.10		

X = fährt als Linie 470 weiter in Richtung Lütgendortmund

440 montags bis freitags

Haltestellen		Abfahrtszeiten																	
						Y			Y	Y					Y		Y		Y
DO-Lütgendortmund Ⓢ																			
Weidenhope																			
DO-Germania Ⓢ							5.25			5.55			6.15		6.35		6.55		7.15
DO-Kley Ⓢ							⋮			⋮			⋮		⋮		⋮		⋮
Echeloh							⋮			⋮			⋮		⋮		⋮		⋮
Kullenberg							5.28			5.58			6.18		6.38		6.58		7.18
Oespel Indupark							32			6.02			22		42		7.02		22
IKEA							34			04			24		44		04		24
Hedwigstraße							36			06			26		46		06		26
DO-Oespel Ⓢ	an						5.38			6.08			6.28		6.48		7.08		7.28
DO-Oespel Ⓢ	ab				4.48	5.08	5.38		5.28	6.08		5.58	6.28	6.18	6.48	6.38	7.08	6.58	7.28
Airwin					50	10	40		30	10		6.00	30	20	50	40	10	7.00	30
Eichlinghofen H-Bahn					52	12	42		32	12		02	32	22	52	42	12	02	32
Barop Parkhaus U					59	19	49		39	19		09	39	29	59	49	19	09	39
Pulverstraße					5.00	20	50		40	20		10	40	30	7.00	50	20	10	40
Schultenhof					5.02	5.22	5.52		5.42	6.22		6.12	6.42	6.32	7.02	6.52	7.22	7.12	7.42
Luisenschachtstraße					⋮	⋮	⋮		⋮	⋮		⋮	⋮	⋮	⋮	⋮	⋮	⋮	⋮
Gablonzstraße					⋮	⋮	⋮		⋮	⋮		⋮	⋮	⋮	⋮	⋮	⋮	⋮	⋮
Renninghausen					5.03	5.23	5.53		5.43	6.23		6.13	6.43	6.33	7.03	6.53	7.23	7.13	7.43
Brünninghausen Betriebshof		4.05	4.25	4.45	04	24	54	5.35	44	24	6.05	14	44	34	04	54	24	14	44
Brünninghausen		07	27	47	07	27	57	37	47	27	07	17	47	37	07	57	27	17	47
Rombergpark U		4.10	4.30	4.50	5.10	30	6.00	40	50	30	10	20	50	40	10	7.00	30	20	50
Wilopark		⋮	⋮	⋮	⋮	5.31	6.01	5.41	5.51	6.31	6.11	6.21	6.51	6.41	7.11	7.01	7.31	7.21	7.51
Nortkirchenstraße/Wilo		4.11	4.31	4.51	5.11	⋮	⋮	⋮	⋮	⋮	⋮	⋮	⋮	⋮	⋮	⋮	⋮	⋮	⋮
Entenpoth		13	33	53	13	5.34	6.04	5.44	5.54	6.34	6.14	6.24	6.54	6.44	7.14	7.04	7.34	7.24	7.54
Hörder Neumarkt		16	36	56	16	37	07	47	57	37	17	27	57	47	17	07	37	27	57
DO-Hörde Bf U	an	4.18	4.38	4.58	5.18	5.39	6.09	5.49	5.59	6.39	6.19	6.29	6.59	6.49	7.19	7.09	7.39	7.29	7.59
DO-Hörde Bf U	ab	4.22	4.42	5.02	5.22	5.42	6.12	5.52	6.02	6.42	6.22	6.32	7.02	6.52	7.22	7.12	7.42	7.32	8.02
Emschertor		26	46	06	26	46	16	56	06	46	26	36	06	56	26	16	46	36	06
Adelenstraße		29	49	09	29	49	19	59	09	49	29	39	09	59	29	19	49	39	09
Schürener Straße		30	50	10	30	50	20	6.00	10	50	30	40	10	7.00	30	20	50	40	10
Aplerbecker Bahnhofstraße		34	54	14	34	54	24	04	14	54	34	44	14	04	34	24	54	44	14
Aplerbeck U		4.37	4.57	5.17	5.37	5.57	6.27	6.07	6.17	6.57	6.37	6.47	7.17	7.07	7.37	7.27	7.57	7.47	8.17

Y = fährt als Linie 437 weiter in Richtung Sölde

440 montags bis freitags

Haltestellen		Abfahrtszeiten															
			Y		Y		Y										
DO-Lütgendortmund Ⓢ																	
Weidenhope																	
DO-Germania Ⓢ			7.35		7.55		8.15			18.15		18.35		18.55		19.18		19.38
DO-Kley Ⓢ			⋮		⋮		⋮			⋮		⋮		⋮		⋮		⋮
Echeloh			⋮		⋮		⋮			⋮		⋮		⋮		⋮		⋮
Kullenberg			7.38		7.58		8.18			18.18		18.38		18.58		19.21		19.41
Oespel Indupark			42		8.02		22			22		42		19.02		23		43
IKEA			44		04		24			24		44		04		24		44
Hedwigstraße			46		06		26			26		46		06		26		46
DO-Oespel Ⓢ	an		7.48		8.08		8.28			18.28		18.48		19.08		19.28		19.48
DO-Oespel Ⓢ	ab	7.18	7.48	7.38	8.08	7.58	8.28	8.18		17.58	18.28	18.18	18.48	18.38	19.08	18.58	19.29	19.18	19.48
Airwin		20	50	40	10	8.00	30	20		18.00	30	20	50	40	10	19.00	31	20	50
Eichlinghofen H-Bahn		22	52	42	12	02	32	22		02	32	22	52	42	12	02	33	22	52
Barop Parkhaus U		29	59	49	19	09	39	29		09	39	29	59	49	19	09	40	29	59
Pulverstraße		30	8.00	50	20	10	40	30		10	40	30	19.00	50	20	10	41	30	20.00
Schultenhof		7.32	8.02	7.52	8.22	8.12	8.42	8.32		18.12	18.42	18.32	19.02	18.52	19.22	19.12	19.42	19.32	20.01
Luisenschachtstraße		⋮	⋮	⋮	⋮	⋮	⋮	⋮	usw.	⋮	⋮	⋮	⋮	⋮	⋮	⋮	⋮	⋮	⋮
Gablonzstraße		⋮	⋮	⋮	⋮	⋮	⋮	⋮	bis	⋮	⋮	⋮	⋮	⋮	⋮	⋮	⋮	⋮	⋮
Renninghausen		7.33	8.03	7.53	8.23	8.13	8.43	8.33		18.13	18.43	18.33	19.03	18.53	19.23	19.13	19.43	19.33	20.02
Brünninghausen Betriebshof		34	04	54	24	14	44	34		14	44	34	04	54	24	14	44		
Brünninghausen		37	07	57	27	17	47	37		17	47	37	07	57	27	17	46		
Rombergpark U		40	10	8.00	30	20	50	40		20	50	40	10	19.00	30	20	48		
Wilopark		7.41	8.11	8.01	8.31	8.21	8.51	8.41		18.21	18.51	18.41	19.11	19.01	19.31	19.21	19.50		
Nortkirchenstraße/Wilo		⋮	⋮	⋮	⋮	⋮	⋮	⋮		⋮	⋮	⋮	⋮	⋮	⋮	⋮	⋮		
Entenpoth		7.44	8.14	8.04	8.34	8.24	8.54	8.44		18.24	18.54	18.44	19.14	19.04	19.34	19.24	19.53		
Hörder Neumarkt		47	17	07	37	27	57	47		27	57	47	17	07	37	27	55		
DO-Hörde Bf U	an	7.49	8.19	8.09	8.39	8.29	8.59	8.49		18.29	18.59	18.49	19.19	19.09	19.39	19.29	19.57		
DO-Hörde Bf U	ab	7.52	8.22	8.12	8.42	8.32	9.02	8.52		18.32	19.02	18.52	19.22	19.12	19.42	19.32	20.01		
Emschertor		56	26	16	46	36	06	56		36	06	56	26	16	46	36	05		
Adelenstraße		59	29	19	49	39	09	59		39	09	59	29	19	49	39	07		
Schürener Straße		8.00	30	20	50	40	10	9.00		40	10	19.00	30	20	50	40	08		
Aplerbecker Bahnhofstraße		04	34	24	54	44	14	04		44	14	04	34	24	54	44	11		
Aplerbeck U		8.07	8.37	8.27	8.57	8.47	9.17	9.07		18.47	19.17	19.07	19.37	19.27	19.57	19.47	20.13		

Y = fährt als Linie 437 weiter in Richtung Sölde

montags bis freitags

Haltestellen		Abfahrtszeiten													
														NE	
DO-Lütgendortmund Ⓢ												22.18	22.48	23.18	23.48
Weidenhope												20	50	20	50
DO-Germania Ⓢ			19.58		20.18			20.38				23	53	23	53
DO-Kley Ⓢ			⌇		⌇			⌇				26	56	26	56
Echeloh			⌇		⌇			⌇				22.27	22.57	23.27	23.57
Kullenberg			20.01		20.21			20.41				⌇	⌇	⌇	⌇
Oespel Indupark			03		23			43				⌇	⌇	⌇	⌇
IKEA			04		24			44				⌇	⌇	⌇	⌇
Hedwigstraße			06		26			46				22.30	23.00	23.30	0.00
DO-Oespel Ⓢ	an		20.08		20.28			20.48				22.32	23.02	23.32	0.02
DO-Oespel Ⓢ	ab	19.38	20.08	19.59	20.28	20.19	20.32	20.49	21.02	21.32	22.02	22.32	23.02	23.32	0.02
Airwin		40	10	20.01	30	21	34	51	04	34	04	34	04	34	04
Eichlinghofen H-Bahn		42	12	03	32	23	36	53	06	36	06	36	06	36	06
Barop Parkhaus U		49	19	20.10	37	28	20.41	21.00	21.11	21.41	22.11	22.41	23.11	23.41	0.11
Pulverstraße		50	20	⌇	38	29	⌇	01	⌇	⌇	⌇	⌇	⌇	⌇	⌇
Schultenhof		19.51	20.21	⌇	20.39	20.30	⌇	21.02	⌇	⌇	⌇	⌇	⌇	⌇	⌇
Luisenschachtstraße		⌇	⌇	20.11	⌇	⌇	20.42	⌇	21.12	21.42	22.12	22.42	23.12	23.42	0.12
Gablonzstraße		⌇	⌇	13	⌇	⌇	46	⌇	16	46	16	46	16	46	14
Renninghausen		19.52	20.22	15	20.40	20.31	48	21.03	18	48	18	48	18	48	0.16
Brünninghausen Betriebshof				16			49		19	49	19	49	19	49	
Brünninghausen				17			50		20	50	20	50	20	50	
Rombergpark U				19			52		22	52	22	22.52	23.22	23.52	
Wilopark				20.21			20.53		21.23	21.53	22.23	⌇	⌇	⌇	
Nortkirchenstraße/Wilo				⌇			⌇		⌇	⌇	⌇	22.53	23.23	23.53	
Entenpoth				20.24			20.56		21.26	21.56	22.26	55	25	55	
Hörder Neumarkt				26			58		28	58	28	57	27	57	
DO-Hörde Bf U	an			20.28			21.00		21.30	22.00	22.30	22.59	23.29	23.59	
DO-Hörde Bf U	ab			20.31			21.01		21.31	22.01	22.31	23.00	23.30	23.59	
Emschertor				35			05		35	05	35	04	34	0.03	
Adelenstraße				37			07		37	07	37	06	36	05	
Schürener Straße				38			08		38	08	38	07	37	06	
Aplerbecker Bahnhofstraße				41			11		41	11	41	10	40	09	
Aplerbeck U				20.43			21.13		21.43	22.13	22.43	23.12	23.42	0.11	

NE = fährt als Linie NE20 weiter in Richtung Brackel

440 samstags

Haltestellen		Abfahrtszeiten																		
DO-Lütgendortmund Ⓢ																				
Weidenhope																				
DO-Germania Ⓢ			5.23	5.53	6.23		7.07		7.37		8.07			8.45			9.15			
DO-Kley Ⓢ			⋮	⋮	⋮		⋮		⋮		⋮			⋮			⋮			
Echeloh			⋮	⋮	⋮		⋮		⋮		⋮			⋮			⋮			
Kullenberg			5.25	5.55	6.25		7.10		7.40		8.10			8.48			9.18			
Oespel Indupark			27	57	27		12		42		12			52			22			
IKEA			28	58	28		13		43		13			54			24			
Hedwigstraße			30	6.00	30		15		45		15			56			26			
DO-Oespel Ⓢ	an		5.32	6.02	6.32		7.17		7.47		8.17			8.58			9.28			
DO-Oespel Ⓢ	ab	5.02	5.32	6.02	6.32	7.02	7.17	7.32	7.47	8.02	8.17	8.32	8.38	8.58	8.48	9.08	9.28	9.18	9.38	
Airwin		04	34	04	34	04	19	34	49	04	19	34	40	9.00	50	10	30	20	40	
Eichlinghofen H-Bahn		06	36	06	36	06	21	36	51	06	21	36	42	02	52	12	32	22	42	
Barop Parkhaus U		11	41	11	41	11	26	41	56	11	26	41	49	09	59	19	39	29	49	
Pulverstraße		12	42	12	42	12	27	42	57	12	27	42	50	10	9.00	20	40	30	50	
Schultenhof		5.13	5.43	6.13	6.43	7.13	7.28	7.43	7.58	8.13	8.28	8.43	8.52	9.12	9.02	9.22	9.42	9.32	9.52	
Luisenschachtstraße		⋮	⋮	⋮	⋮	⋮	⋮	⋮	⋮	⋮	⋮	⋮	⋮	⋮	⋮	⋮	⋮	⋮	⋮	
Gablonzstraße		⋮	⋮	⋮	⋮	⋮	⋮	⋮	⋮	⋮	⋮	⋮	⋮	⋮	⋮	⋮	⋮	⋮	⋮	
Renninghausen		5.14	5.44	6.14	6.44	7.14	7.29	7.44	7.59	8.14	8.29	8.44	8.53	9.13	9.03	9.23	9.43	9.33	9.53	
Brünninghausen Betriebshof		15	45	15	45	15	30	45	8.00	15	30	45	54	14	04	24	44	34	54	
Brünninghausen		18	48	18	48	18	33	48	03	18	33	48	57	17	07	27	47	37	57	
Rombergpark U		5.20	5.50	6.20	6.50	7.20	7.35	7.50	8.05	8.20	8.35	8.50	9.00	9.20	9.10	9.30	9.50	9.40	10.00	
Wilopark		⋮	⋮	⋮	⋮	⋮	⋮	⋮	⋮	⋮	⋮	⋮	⋮	⋮	⋮	⋮	⋮	⋮	⋮	
Nortkirchenstraße/Wilo		5.21	5.51	6.21	6.51	7.21	7.36	7.51	8.06	8.21	8.36	8.51	9.01	9.21	9.11	9.31	9.51	9.41	10.01	
Entenpoth		23	53	23	53	23	38	53	08	23	38	53	03	23	13	33	53	43	03	
Hörder Neumarkt		25	55	25	55	25	40	55	10	25	40	55	06	26	16	36	56	46	06	
DO-Hörde Bf U	an	5.27	5.57	6.27	6.57	7.27	7.42	7.57	8.12	8.27	8.42	8.57	9.08	9.28	9.18	9.38	9.58	9.48	10.08	
DO-Hörde Bf U	ab	5.30	6.00	6.30	7.00	7.30	7.45	8.00	8.15	8.30	8.45	9.00	9.12	9.32	9.22	9.42	10.02	9.52	10.12	
Emschertor		34	04	34	04	34	49	04	19	34	49	04	16	36	26	46	06	56	16	
Adelenstraße		36	06	36	06	36	51	06	21	36	51	06	19	39	29	49	09	59	19	
Schürener Straße		37	07	37	07	37	52	07	22	37	52	07	20	40	30	50	10	10.00	20	
Aplerbecker Bahnhofstraße		40	10	40	10	40	55	10	25	40	55	10	24	44	34	54	14	04	24	
Aplerbeck U		5.42	6.12	6.42	7.12	7.42	7.57	8.12	8.27	8.42	8.57	9.12	9.27	9.47	9.37	9.57	10.17	10.07	10.27	

440 samstags

Haltestellen		Abfahrtszeiten																
DO-Lütgendortmund Ⓢ																		
Weidenhope																		
DO-Germania Ⓢ		9.45			10.15			10.45			19.18			19.48			20.18	
DO-Kley Ⓢ		⋮			⋮			⋮			⋮			⋮			⋮	
Echeloh		⋮			⋮			⋮			⋮			⋮			⋮	
Kullenberg		9.48			10.18			10.48			19.21			19.51			20.21	
Oespel Indupark		52			22			52			23			53			23	
IKEA		54			24			54			24			54			24	
Hedwigstraße		56			26			56			26			56			26	
DO-Oespel Ⓢ	an	9.58			10.28			10.58			19.28			19.58			20.28	
DO-Oespel Ⓢ	ab	9.58	9.48	10.08	10.28	10.18	10.38	10.58		19.08	19.29	19.18	19.39	19.59	19.49	20.09	20.28	20.19	20.32
Airwin		10.00	50	10	30	20	40	11.00		10	31	20	41	20.01	51	11	30	21	34
Eichlinghofen H-Bahn		02	52	12	32	22	42	02		12	33	22	43	03	53	13	32	23	36
Barop Parkhaus U		09	59	19	39	29	49	09		19	40	30	50	10	20.00	20	37	30	20.41
Pulverstraße		10	10.00	20	40	30	50	10		20	41	31	51	11	01	21	38	31	⋮
Schultenhof		10.12	10.02	10.22	10.42	10.32	10.52	11.12		19.22	19.42	19.33	19.52	20.12	20.02	20.22	20.39	20.32	⋮
Luisenschachtstraße		⋮	⋮	⋮	⋮	⋮	⋮	⋮	usw.	⋮	⋮	⋮	⋮	⋮	⋮	⋮	⋮	⋮	20.42
Gablonzstraße		⋮	⋮	⋮	⋮	⋮	⋮	⋮	bis	⋮	⋮	⋮	⋮	⋮	⋮	⋮	⋮	⋮	46
Renninghausen		10.13	10.03	10.23	10.43	10.33	10.53	11.13		19.23	19.43	19.34	19.53	20.13	20.03	20.23	20.40	20.33	48
Brünninghausen Betriebshof		14	04	24	44	34	54	14		24	44			14					49
Brünninghausen		17	07	27	47	37	57	17		27	46			16					50
Rombergpark U		10.20	10.10	10.30	10.50	10.40	11.00	11.20		19.30	19.50			20.20					20.52
Wilopark		⋮	⋮	⋮	⋮	⋮	⋮	⋮		⋮	⋮			⋮					⋮
Nortkirchenstraße/Wilo		10.21	10.11	10.31	10.51	10.41	11.01	11.21		19.31	19.51			20.21					20.53
Entenpoth		23	13	33	53	43	03	23		33	53			23					55
Hörder Neumarkt		26	16	36	56	46	06	26		36	55			25					57
DO-Hörde Bf U	an	10.28	10.18	10.38	10.58	10.48	11.08	11.28		19.38	19.57			20.27					20.59
DO-Hörde Bf U	ab	10.32	10.22	10.42	11.02	10.52	11.12	11.32		19.42	20.02			20.32					21.00
Emschertor		36	26	46	06	56	16	36		46	06			36					04
Adelenstraße		39	29	49	09	59	19	39		49	08			38					06
Schürener Straße		40	30	50	10	11.00	20	40		50	09			39					07
Aplerbecker Bahnhofstraße		44	34	54	14	04	24	44		54	12			42					10
Aplerbeck U		10.47	10.37	10.57	11.17	11.07	11.27	11.47		19.57	20.14			20.44					21.12

440 samstags

Haltestellen		Abfahrtszeiten							
								NE	
DO-Lütgendortmund Ⓢ						**22**.18	**22**.48	**23**.18	**23**.48
Weidenhope						20	50	20	50
DO-Germania Ⓢ		**20**.38				23	53	23	53
DO-Kley Ⓢ		⟩				26	56	26	56
Echeloh		⟩				**22**.27	**22**.57	**23**.27	**23**.57
Kullenberg		**20**.41				⟩	⟩	⟩	⟩
Oespel Indupark		43				⟩	⟩	⟩	⟩
IKEA		44				⟩	⟩	⟩	⟩
Hedwigstraße		46				**22**.30	**23**.00	**23**.30	**0**.00
DO-Oespel Ⓢ	an	**20**.48				**22**.32	**23**.02	**23**.32	**0**.02
DO-Oespel Ⓢ	ab	**20**.49	**21**.02	**21**.32	**22**.02	**22**.32	**23**.02	**23**.32	**0**.02
Airwin		51	04	34	04	34	04	34	04
Eichlinghofen H-Bahn		53	06	36	06	36	06	36	06
Barop Parkhaus U		**21**.00	**21**.11	**21**.41	**22**.11	**22**.41	**23**.11	**23**.41	**0**.11
Pulverstraße		01	⟩	⟩	⟩	⟩	⟩	⟩	⟩
Schultenhof		**21**.02	⟩	⟩	⟩	⟩	⟩	⟩	⟩
Luisenschachtstraße		⟩	**21**.12	**21**.42	**22**.12	**22**.42	**23**.12	**23**.42	**0**.12
Gablonzstraße		⟩	16	46	16	46	16	46	14
Renninghausen		**21**.03	18	48	18	48	18	48	**0**.16
Brünninghausen Betriebshof			19	49	19	49	19	49	
Brünninghausen			20	50	20	50	20	50	
Rombergpark U			**21**.22	**21**.52	**22**.22	**22**.52	**23**.22	**23**.52	
Wilopark			⟩	⟩	⟩	⟩	⟩	⟩	
Nortkirchenstraße/Wilo			**21**.23	**21**.53	**22**.23	**22**.53	**23**.23	**23**.53	
Entenpoth			25	55	25	55	25	55	
Hörder Neumarkt			27	57	27	57	27	57	
DO-Hörde Bf U	an		**21**.29	**21**.59	**22**.29	**22**.59	**23**.29	**23**.59	
DO-Hörde Bf U	ab		**21**.30	**22**.00	**22**.30	**23**.00	**23**.30	**23**.59	
Emschertor			34	04	34	04	34	**0**.03	
Adelenstraße			36	06	36	06	36	05	
Schürener Straße			37	07	37	07	37	06	
Aplerbecker Bahnhofstraße			40	10	40	10	40	09	
Aplerbeck U			**21**.42	**22**.12	**22**.42	**23**.12	**23**.42	**0**.11	

NE = fährt als Linie NE20 weiter in Richtung Brackel

440 sonn- und feiertags

Haltestellen		Abfahrtszeiten																	
DO-Lütgendortmund Ⓢ																			
Weidenhope																			
DO-Germania Ⓢ																			
DO-Kley Ⓢ																			
Echeloh																			
Kullenberg																			
Oespel Indupark																			
IKEA																			
Hedwigstraße																			
DO-Oespel Ⓢ	an																		
DO-Oespel Ⓢ	ab		8.32	9.02	9.32	10.02	10.32	11.02		11.32		12.02	12.17	12.32	12.47	13.02	13.17	13.32	13.47
Airwin			34	04	34	04	34	04		34		04	19	34	49	04	19	34	49
Eichlinghofen H-Bahn			36	06	36	06	36	06		36		06	21	36	51	06	21	36	51
Barop Parkhaus U			41	11	41	11	41	11		41		11	26	41	56	11	26	41	56
Pulverstraße			42	12	42	12	42	12		42		12	27	42	57	12	27	42	57
Schultenhof			8.43	9.13	9.43	10.13	10.43	11.13		11.43		12.13	12.28	12.43	12.58	13.13	13.28	13.43	13.58
Luisenschachtstraße			⟩	⟩	⟩	⟩	⟩	⟩		⟩		⟩	⟩	⟩	⟩	⟩	⟩	⟩	⟩
Gablonzstraße			⟩	⟩	⟩	⟩	⟩	⟩		⟩		⟩	⟩	⟩	⟩	⟩	⟩	⟩	⟩
Renninghausen			8.44	9.14	9.44	10.14	10.44	11.14		11.44		12.14	12.29	12.44	12.59	13.14	13.29	13.44	13.59
Brünninghausen Betriebshof		8.15	45	15	45	15	45	15	11.30	45	12.00	15	30	45	13.00	15	30	45	14.00
Brünninghausen		18	48	18	48	18	48	18	33	48	03	18	33	48	03	18	33	48	03
Rombergpark U		8.20	8.50	9.20	9.50	10.20	10.50	11.20	11.35	11.50	12.05	12.20	12.35	12.50	13.05	13.20	13.35	13.50	14.05
Wilopark		⟩	⟩	⟩	⟩	⟩	⟩	⟩	⟩	⟩	⟩	⟩	⟩	⟩	⟩	⟩	⟩	⟩	⟩
Nortkirchenstraße/Wilo		8.21	8.51	9.21	9.51	10.21	10.51	11.21	11.36	11.51	12.06	12.21	12.36	12.51	13.06	13.21	13.36	13.51	14.06
Entenpoth		23	53	23	53	23	53	23	38	53	08	23	38	53	08	23	38	53	08
Hörder Neumarkt		25	55	25	55	25	55	25	40	55	10	25	40	55	10	25	40	55	10
DO-Hörde Bf U	an	8.27	8.57	9.27	9.57	10.27	10.57	11.27	11.42	11.57	12.12	12.27	12.42	12.57	13.12	13.27	13.42	13.57	14.12
DO-Hörde Bf U	ab	8.30	9.00	9.30	10.00	10.30	11.00	11.30	11.45	12.00	12.15	12.30	12.45	13.00	13.15	13.30	13.45	14.00	14.15
Emschertor		34	04	34	04	34	04	34	49	04	19	34	49	04	19	34	49	04	19
Adelenstraße		36	06	36	06	36	06	36	51	06	21	36	51	06	21	36	51	06	21
Schürener Straße		37	07	37	07	37	07	37	52	07	22	37	52	07	22	37	52	07	22
Aplerbecker Bahnhofstraße		40	10	40	10	40	10	40	55	10	25	40	55	10	25	40	55	10	25
Aplerbeck U		8.42	9.12	9.42	10.12	10.42	11.12	11.42	11.57	12.12	12.27	12.42	12.57	13.12	13.27	13.42	13.57	14.12	14.27

440 sonn- und feiertags

Haltestellen		Abfahrtszeiten														
														NE		
DO-Lütgendortmund Ⓢ													**22**.18	**22**.48	**23**.18	**23**.48
Weidenhope													20	50	20	50
DO-Germania Ⓢ													23	53	23	53
DO-Kley Ⓢ													26	56	26	56
Echeloh													**22**.27	**22**.57	**23**.27	**23**.57
Kullenberg													⟩	⟩	⟩	⟩
Oespel Indupark													⟩	⟩	⟩	⟩
IKEA													⟩	⟩	⟩	⟩
Hedwigstraße													**22**.30	**23**.00	**23**.30	**0**.00
DO-Oespel Ⓢ	an												**22**.32	**23**.02	**23**.32	**0**.02
DO-Oespel Ⓢ	ab	**14**.02		**18**.02	**18**.17	**18**.32	**19**.02	**19**.32		**22**.02	**22**.32	**23**.02	**23**.32	**0**.02		
Airwin		04		04	19	34	04	34		04	34	04	34	04		
Eichlinghofen H-Bahn		06		06	21	36	06	36		06	36	06	36	06		
Barop Parkhaus U		11		11	26	41	11	**19**.41		**22**.11	**22**.41	**23**.11	**23**.41	**0**.11		
Pulverstraße		12		12	27	42	12	⟩		⟩	⟩	⟩	⟩	⟩		
Schultenhof		**14**.13		**18**.13	**18**.28	**18**.43	**19**.13	⟩		⟩	⟩	⟩	⟩	⟩		
Luisenschachtstraße		⟩		⟩	⟩	⟩	⟩	**19**.42		**22**.12	**22**.42	**23**.12	**23**.42	**0**.12		
Gablonzstraße		⟩		⟩	⟩	⟩	⟩	46		16	46	16	46	14		
Renninghausen		**14**.14		**18**.14	**18**.29	**18**.44	**19**.14	48		18	48	18	48	**0**.16		
Brünninghausen Betriebshof		15		15		45	15	49		19	49	19	49			
Brünninghausen		18	alle	18		48	18	50	alle	20	50	20	50			
Rombergpark U		**14**.20	15	**18**.20		**18**.50	**19**.20	**19**.52	30	**22**.22	**22**.52	**23**.22	**23**.52			
Wilopark		⟩	Min.	⟩		⟩	⟩	⟩	Min.	⟩	⟩	⟩	⟩			
Nortkirchenstraße/Wilo		**14**.21		**18**.21		**18**.51	**19**.21	**19**.53		**22**.23	**22**.53	**23**.23	**23**.53			
Entenpoth		23		23		53	23	55		25	55	25	55			
Hörder Neumarkt		25		25		55	25	57		27	57	27	57			
DO-Hörde Bf U	an	**14**.27		**18**.27		**18**.57	**19**.27	**19**.59		**22**.29	**22**.59	**23**.29	**23**.59			
DO-Hörde Bf U	ab	**14**.30		**18**.30		**19**.00	**19**.30	**20**.00		**22**.30	**23**.00	**23**.30	**0**.00			
Emschertor		34		34		04	34	04		34	04	34	04			
Adelenstraße		36		36		06	36	06		36	06	36	06			
Schürener Straße		37		37		07	37	07		37	07	37	07			
Aplerbecker Bahnhofstraße		40		40		10	40	10		40	10	40	10			
Aplerbeck U		**14**.42		**18**.42		**19**.12	**19**.42	**20**.12		**22**.42	**23**.12	**23**.42	**0**.12			

NE = fährt als Linie NE20 weiter in Richtung Brackel

441

388
Godefriedstraße
Weischedestraße
Godekinstraße
Am Lieberfeld
Wellinghofen
Preinstraße
Danziger Straße
Brücherhofstraße
Wellinghofer Straße
Teutonenstraße
Hörder Neumarkt
Hochofenstraße
DO-Hörde Bf

441 montags bis freitags samstags sonn- und feiertags →

Haltestellen	Abfahrtszeiten														
Godefriedstraße	**5**.48	**6**.08		**19**.48	**20**.08	**10**.08	**10**.28		**19**.28	**19**.48	**8**.16	**9**.46	**11**.01		**19**.01
Godekinstraße	49	09		49	09	09	29		29	49	17	47	02		02
Am Lieberfeld	50	10		50	10	10	30		30	50	18	48	03		03
Wellinghofen	51	11		51	11	11	31		31	51	19	49	04		04
Preinstraße	53	13	alle	53	13	13	33	alle	33	53	20	50	05	alle	05
Danziger Straße	54	14	20	54	14	14	34	20	34	54	21	51	06	30	06
Brücherhofstraße	55	15	Min.	55	15	15	35	Min.	35	55	22	52	07	Min.	07
Wellinghofer Straße	56	16		56	16	16	36		36	56	23	53	08		08
Teutonenstraße	57	17		57	17	17	37		37	57	24	54	09		09
Hörder Neumarkt	58	18		58	18	18	38		38	58	25	55	10		10
Hochofenstraße	59	19		59	19	19	39		39	59	26	56	11		11
DO-Hörde Bf U	**6**.00	**6**.20		**20**.00	**20**.20	**10**.20	**10**.40		**19**.40	**20**.00	**8**.27	**9**.57	**11**.12		**19**.12

Alle Fahrzeuge fahren weiter in Richtung Höchsten

441 montags bis freitags samstags sonn- und feiertags ←

Haltestellen	Abfahrtszeiten														
DO-Hörde Bf U	**5**.22	**5**.42		**19**.42	**20**.02	**9**.00	**9**.42		**19**.42		**8**.00	**9**.30	**10**.45		**19**.15
Hochofenstraße	23	43		43	03	01	43		43		01	31	46		16
Hörder Neumarkt	24	44		44	04	02	44		44		02	32	47		17
Teutonenstraße	25	45		45	05	03	45		45		03	33	48		18
Wellinghofer Straße	26	46		46	06	04	46		46		04	34	49		19
Brücherhofstraße	26	46	alle	46	06	04	46	alle	46		04	34	49	alle	19
Danziger Straße	27	47	20	47	07	05	47	20	47		05	35	50	30	20
Preinstraße	29	49	Min.	49	09	07	49	Min.	49		07	37	52	Min.	22
Wellinghofen	30	50		50	10	08	50		50		08	38	53		23
Am Lieberfeld	31	51		51	11	09	51		51		09	39	54		24
Godekinstraße	32	52		52	12	10	52		52		10	40	55		25
Weischedestraße	33	53		53	13	11	53		53		11	41	56		26
Godefriedstraße	**5**.35	**5**.55		**19**.55	**20**.15	**9**.12	**9**.55		**19**.55		**8**.12	**9**.42	**10**.57		**19**.27

442

389
388
Syburg
Ruhrhöhenweg
Auf der Wittbräucke
Am Klusenberg
Viermärker Weg
Haus Ardeyblick
Reichsmarkstraße
Reichsmark
Irminsulstraße
Höchsten
Lührmannstraße
Benninghofer Mark
Mittelhöchsten
Gartenstraße
Limbecker Postweg
Höhenweg
Vinklöther Mark
Am Heisterbach
Auf der Knappule
Wichlinghofen
Brandisstraße
Durchstraße
In den Stämmen
Godekinstraße
Am Lieberfeld
Wellinghofen
Preinstraße
Danziger Straße
Brücherhofstraße
Wellinghofer Straße
Teutonenstraße
Hörder Neumarkt
Hochofenstraße
DO-Hörde Bf

montags bis freitags

Haltestellen		Abfahrtszeiten														
Syburg						**6**.04				**20**.02		**20**.44		**21**.44		**22**.44	**23**.44
Auf der Wittbräucke						06				04		46		46		46	46
Viermärker Weg						08				06		48		48		48	48
Haus Ardeyblick						09				07		49		49		49	49
Reichsmarkstraße						10				08		50		50		50	50
Reichsmark		**4**.40	**5**.10	**5**.30	**5**.50	10			**19**.50	08		50	**21**.23	50	**22**.23	50	50
Irminsulstraße		**4**.41	**5**.11	**5**.31	**5**.51	**6**.11			**19**.51	**20**.09		**20**.51	**21**.24	**21**.51	**22**.24	**22**.51	**23**.51
Höchsten							**6**.25				**20**.20						
Lührmannstraße							26				21						
Benninghofer Mark							27				22						
Mittelhöchsten							28				23						
Gartenstraße							29				24						
Limbecker Postweg							29				24						
Höhenweg							30				25						
Vinklöther Mark		**4**.42	**5**.12	**5**.32	**5**.52	**6**.12	32	usw.	**19**.52	**20**.10	26	**20**.52	**21**.25	**21**.52	**22**.25	**22**.52	**23**.52
Am Heisterbach		43	13	33	53	13	33	bis	53	11	27	53	26	53	26	53	53
Auf der Knappule		44	14	34	54	14	34		54	12	28	54	27	54	27	54	54
Wichlinghofen		44	14	34	54	14	34		54	12	28	54	27	54	27	54	54
Brandisstraße		45	15	35	55	15	35		55	13	29	55	28	55	28	55	55
Durchstraße		46	16	36	56	16	36		56	14	30	56	29	56	29	56	56
In den Stämmen		47	17	37	57	17	37		57	15	31	57	30	57	30	57	57
Godekinstraße		48	18	38	58	18	38		58	16	32	58	31	58	31	58	58
Am Lieberfeld		49	19	39	59	19	39		59	17	33	59	32	59	32	59	59
Wellinghofen		50	20	40	**6**.00	20	40		**20**.00	18	34	**21**.00	33	**22**.00	33	**23**.00	**0**.00
Preinstraße	an	**4**.52	**5**.22	**5**.42	**6**.02	**6**.22	**6**.42		**20**.02	**20**.19	**20**.35	**21**.01	**21**.34	**22**.01	**22**.34	**23**.01	**0**.01
Preinstraße	ab	**4**.53	**5**.23	**5**.43	**6**.03	**6**.23	**6**.43		**20**.03	**20**.20	**20**.35	**21**.05	**21**.35	**22**.05	**22**.35	**23**.05	**0**.05
Danziger Straße		54	24	44	04	24	44		04	21	36	06	36	06	36	06	06
Brücherhofstraße		55	25	45	05	25	45		05	22	37	07	37	07	37	07	07
Wellinghofer Straße		56	26	46	06	26	46		06	23	38	08	38	08	38	08	08
Teutonenstraße		57	27	47	07	27	47		07	24	39	09	39	09	39	09	09
Hörder Neumarkt		58	28	48	08	28	48		08	25	40	10	40	10	40	10	10
DO-Hörde Bf U		**5**.00	**5**.30	**5**.50	**6**.10	**6**.30	**6**.50		**20**.10	**20**.27	**20**.42	**21**.12	**21**.42	**22**.12	**22**.42	**23**.12	**0**.12

Alle Fahrzeuge fahren weiter in Richtung Benninghofen

samstags

Haltestellen		Abfahrtszeiten																			
Syburg					**7**.32	**8**.02			**9**.04					**20**.02			**20**.44			**22**.44	**23**.44
Auf der Wittbräucke					34	04			06					04			46			46	46
Viermärker Weg					36	06			08					06			48			48	48
Haus Ardeyblick					37	07			09					07			49			49	49
Reichsmarkstraße					38	08			10					08			50			50	50
Reichsmark		**5**.38		**7**.08	38	08		**8**.50	10			**19**.53		08			50	**21**.23		50	50
Irminsulstraße		**5**.39		**7**.09	**7**.39	**8**.09		**8**.51	**9**.11			**19**.54		**20**.09			**20**.51	**21**.24		**22**.51	**23**.51
Höchsten							**8**.25				**19**.25				**20**.20						
Lührmannstraße							26				26				21						
Benninghofer Mark							27				27				22						
Mittelhöchsten							28				28				23						
Gartenstraße							29				29				24						
Limbecker Postweg							29				29				24						
Höhenweg							30				30				25						
Vinklöther Mark		**5**.40		**7**.10	**7**.40	**8**.10	32	**8**.52	**9**.12	usw.	32	**19**.55		**20**.10	26		**20**.52	**21**.25	usw.	**22**.52	**23**.52
Am Heisterbach		41		11	41	11	33	53	13	bis	33	56		11	27		53	26	bis	53	53
Auf der Knappule		42		12	42	12	34	54	14		34	57		12	28		54	27		54	54
Wichlinghofen		42	alle	12	42	12	34	54	14		34	57		12	28		54	27		54	54
Brandisstraße		43	30	13	43	13	35	55	15		35	58		13	29		55	28		55	55
Durchstraße		44	Min.	14	44	14	36	56	16		36	59		14	30		56	29		56	56
In den Stämmen		45		15	45	15	37	57	17		37	**20**.00		15	31		57	30		57	57
Godekinstraße		46		16	46	16	38	58	18		38	01		16	32		58	31		58	58
Am Lieberfeld		47		17	47	17	39	59	19		39	02		17	33		59	32		59	59
Wellinghofen		48		18	48	18	40	**9**.00	20		40	03		18	34		**21**.00	33		**23**.00	**0**.00
Preinstraße	an	**5**.49		**7**.19	**7**.49	**8**.19	**8**.42	**9**.02	**9**.22		**19**.42	**20**.04		**20**.19	**20**.35		**21**.01	**21**.34		**23**.01	**0**.01
Preinstraße	ab	**5**.50		**7**.20	**7**.50	**8**.20	**8**.43	**9**.03	**9**.23		**19**.43	**20**.05		**20**.20	**20**.35		**21**.05	**21**.35		**23**.05	**0**.05
Danziger Straße		51		21	51	21	44	04	24		44	06		21	36		06	36		06	06
Brücherhofstraße		52		22	52	22	45	05	25		45	07		22	37		07	37		07	07
Wellinghofer Straße		53		23	53	23	46	06	26		46	08		23	38		08	38		08	08
Teutonenstraße		54		24	54	24	47	07	27		47	09		24	39		09	39		09	09
Hörder Neumarkt		55		25	55	25	48	08	28		48	10		25	40		10	40		10	10
DO-Hörde Bf U		**5**.57		**7**.27	**7**.57	**8**.27	**8**.50	**9**.10	**9**.30		**19**.50	**20**.12		**20**.27	**20**.42		**21**.12	**21**.42		**23**.12	**0**.12

Alle Fahrzeuge fahren weiter in Richtung Benninghofen

sonn- und feiertags

Haltestellen		Abfahrtszeiten										
Syburg		**9**.02	**10**.02			**20**.02	**20**.44		**21**.44		**22**.44	**23**.44
Auf der Wittbräucke		04	04			04	46		46		46	46
Viermärker Weg		06	06			06	48		48		48	48
Haus Ardeyblick		07	07			07	49		49		49	49
Reichsmarkstraße		08	08			08	50		50		50	50
Reichsmark		08	08			08	50	**21**.23	50	**22**.23	50	50
Irminsulstraße		**9**.09	**10**.09			**20**.09	**20**.51	**21**.24	**21**.51	**22**.24	**22**.51	**23**.51
Höchsten				**10**.34								
Lührmannstraße				35								
Benninghofer Mark				36								
Mittelhöchsten				37								
Gartenstraße				38								
Limbecker Postweg				38								
Höhenweg				39								
Vinklöther Mark		**9**.10	**10**.10	40	usw.	**20**.10	**20**.52	**21**.25	**21**.52	**22**.25	**22**.52	**23**.52
Am Heisterbach		11	11	41	bis	11	53	26	53	26	53	53
Auf der Knappule		12	12	42		12	54	27	54	27	54	54
Wichlinghofen		12	12	42		12	54	27	54	27	54	54
Brandisstraße		13	13	43		13	55	28	55	28	55	55
Durchstraße		14	14	44		14	56	29	56	29	56	56
In den Stämmen		15	15	45		15	57	30	57	30	57	57
Godekinstraße		16	16	46		16	58	31	58	31	58	58
Am Lieberfeld		17	17	47		17	59	32	59	32	59	59
Wellinghofen		18	18	48		18	**21**.00	33	**22**.00	33	**23**.00	**0**.00
Preinstraße	an	**9**.19	**10**.19	**10**.49		**20**.19	**21**.01	**21**.34	**22**.01	**22**.34	**23**.01	**0**.01
Preinstraße	ab	**9**.20	**10**.20	**10**.50		**20**.20	**21**.05	**21**.35	**22**.05	**22**.35	**23**.05	**0**.05
Danziger Straße		21	21	51		21	06	36	06	36	06	06
Brücherhofstraße		22	22	52		22	07	37	07	37	07	07
Wellinghofer Straße		23	23	53		23	08	38	08	38	08	08
Teutonenstraße		24	24	54		24	09	39	09	39	09	09
Hörder Neumarkt		25	25	55		25	10	40	10	40	10	10
DO-Hörde Bf U		**9**.27	**10**.27	**10**.57		**20**.27	**21**.12	**21**.42	**22**.12	**22**.42	**23**.12	**0**.12

Alle Fahrzeuge fahren weiter in Richtung Benninghofen

442 montags bis freitags

Haltestellen		Abfahrtszeiten													
DO-Hörde Bf U		**5**.02	**6**.12	**6**.32	**6**.52		**19**.52	**20**.12	**20**.32	**20**.52	**21**.15		**23**.15	**23**.45	**0**.15
Hörder Neumarkt		04	14	34	54		54	14	34	54	17		17	47	17
Teutonenstraße		05	15	35	55		55	15	35	55	18		18	48	18
Wellinghofer Straße		06	16	36	56		56	16	36	56	19		19	49	19
Brücherhofstraße		06	16	36	56		56	16	36	56	19		19	49	19
Danziger Straße		07	17	37	57		57	17	37	57	20		20	50	20
Preinstraße	an	**5**.09	**6**.19	**6**.39	**6**.59		**19**.59	**20**.19	**20**.39	**20**.59	**21**.22		**23**.22	**23**.52	**0**.22
Preinstraße	ab	**5**.09	**6**.19	**6**.39	**6**.59		**19**.59	**20**.19	**20**.39	**20**.59	**21**.24		**23**.24	**23**.54	**0**.24
Wellinghofen		10	20	40	**7**.00		**20**.00	20	40	**21**.00	25		25	55	25
Am Lieberfeld		11	21	41	01		01	21	41	01	26		26	56	26
Godekinstraße		12	22	42	02		02	22	42	02	27		27	57	27
In den Stämmen		13	23	43	03		03	23	43	03	28		28	58	28
Durchstraße		14	24	44	04		04	24	44	04	29	alle	29	59	29
Brandisstraße		15	25	45	05		05	25	45	05	30	30	30	**0**.00	30
Wichlinghofen		15	25	45	05		05	25	45	05	30	Min.	30	00	30
Auf der Knappule		16	26	46	06	usw.	06	26	46	06	31		31	01	31
Am Heisterbach		17	27	47	07	bis	07	27	47	07	31		31	01	31
Vinklöther Mark		**5**.18	**6**.28	**6**.48	08		08	**20**.28	**20**.48	**21**.08	**21**.32		**23**.32	**0**.02	**0**.32
Höhenweg		)	)	)	09		09	)	)	)	)		)	)	)
Limbecker Postweg		)	)	)	10		10	)	)	)	)		)	)	)
Gartenstraße		)	)	)	11		11	)	)	)	)		)	)	)
Mittelhöchsten		)	)	)	13		13	)	)	)	)		)	)	)
Benninghofer Mark		)	)	)	14		14	)	)	)	)		)	)	)
Lührmannstraße		)	)	)	15		15	)	)	)	)		)	)	)
Höchsten		)	)	)	**7**.16		**20**.16	)	)	)	)		)	)	)
Irminsulstraße		**5**.19	**6**.29	**6**.49				**20**.29	**20**.49	**21**.09	**21**.33		**23**.33	**0**.03	**0**.33
Reichsmark		**5**.20	**6**.30	50				30	**20**.50	**21**.10	34		34	**0**.04	**0**.34
Reichsmarkstraße				50				30			34		34		
Haus Ardeyblick				51				31			35	alle	35		
Viermärker Weg				52				32			36	60	36		
Am Klusenberg				53				33			37	Min.	37		
Auf der Wittbräucke				54				34			38		38		
Syburg				**6**.56				**20**.36			**21**.40		**23**.40		

442 samstags

Haltestellen		Abfahrtszeiten																			
DO-Hörde Bf U		6.00	6.30	7.00	7.30	7.45	8.00	8.15	8.30	8.50	9.15	9.30	9.52	10.12	10.32		20.32	20.52	21.15
Hörder Neumarkt		02	32	02	32	47	02	17	32	52	17	32	54	14	34		34	54	17
Teutonenstraße		03	33	03	33	48	03	18	33	53	18	33	55	15	35		35	55	18
Wellinghofer Straße		04	34	04	34	49	04	19	34	54	19	34	56	16	36		36	56	19
Brücherhofstraße		04	34	04	34	49	04	19	34	54	19	34	56	16	36		36	56	19
Danziger Straße		05	35	05	35	50	05	20	35	55	20	35	57	17	37		37	57	20
Preinstraße	an	6.07	6.37	7.07	7.37	7.52	8.07	8.22	8.37	8.57	9.22	9.37	9.59	10.19	10.39		20.39	20.59	21.22
Preinstraße	ab	6.09	6.39	7.09	7.39	7.54	8.09	8.24	8.39	8.59	9.24	9.39	9.59	10.19	10.39		20.39	20.59	21.24
Wellinghofen		10	40	10	40	55	10	25	40	9.00	25	40	10.00	20	40		40	21.00	25
Am Lieberfeld		11	41	11	41	56	11	26	41	01	26	41	01	21	41		41	01	26
Godekinstraße		12	42	12	42	57	12	27	42	02	27	42	02	22	42		42	02	27
In den Stämmen		13	43	13	43	58	13	28	43	03	28	43	03	23	43		43	03	28
Durchstraße		14	44	14	44	59	14	29	44	04	29	44	04	24	44		44	04	29
Brandisstraße		15	45	15	45	8.00	15	30	45	05	30	45	05	25	45		45	05	30
Wichlinghofen		15	45	15	45	00	15	30	45	05	30	45	05	25	45		45	05	30
Auf der Knappule		16	46	16	46	01	16	31	46	06	31	46	06	26	46	usw.	46	06	31
Am Heisterbach		16	46	16	46	01	16	31	46	06	31	46	07	27	47	bis	47	07	31
Vinklöther Mark		6.17	6.47	7.17	7.47	02	8.17	8.32	8.47	07	9.32	9.47	08	10.28	10.48		20.48	21.08	21.32
Höhenweg		\	\	\	\	03	\	\	\	08	\	\	09	\	\		\	\	\
Limbecker Postweg		\	\	\	\	04	\	\	\	09	\	\	10	\	\		\	\	\
Gartenstraße		\	\	\	\	05	\	\	\	10	\	\	11	\	\		\	\	\
Mittelhöchsten		\	\	\	\	06	\	\	\	11	\	\	13	\	\		\	\	\
Benninghofer Mark		\	\	\	\	07	\	\	\	12	\	\	14	\	\		\	\	\
Lührmannstraße		\	\	\	\	08	\	\	\	13	\	\	15	\	\		\	\	\
Höchsten		\	\	\	\	8.09	\	\	\	9.14	\	\	10.16	\	\		\	\	\
Irminsulstraße		6.18	6.48	7.18	7.48		8.18	8.33	8.48		9.33	9.48		10.29	10.49		20.49	21.09	21.33
Reichsmark		6.19	6.49	19	49		8.19	8.34	49		9.34	49		10.30	50		50	21.10	34
Reichsmarkstraße				19	49				49			49			50		50		34
Haus Ardeyblick				20	50				50			50			51		51		35
Viermärker Weg				21	51				51			51			52		52		36
Am Klusenberg				22	52				52			52			53		53		37
Auf der Wittbräucke				23	53				53			53			54		54		38
Syburg				7.25	7.55				8.55			9.55			10.56		20.56		21.40

442

samstags

Haltestellen		Abfahrtszeiten																
DO-Hörde Bf U		**21**.45	**22**.15		**23**.45	**0**.15		**9**.00	**10**.00	**10**.30		**19**.30	**19**.45	**20**.15		**23**.15	**23**.45	**0**.15
Hörder Neumarkt		47	17		47	17		02	02	32		32	47	17		17	47	17
Teutonenstraße		48	18		48	18		03	03	33		33	48	18		18	48	18
Wellinghofer Straße		49	19		49	19		04	04	34		34	49	19		19	49	19
Brücherhofstraße		49	19		49	19		04	04	34		34	49	19		19	49	19
Danziger Straße		50	20		50	20		05	05	35		35	50	20		20	50	20
Preinstraße	an	**21**.52	**22**.22		**23**.52	**0**.22		**9**.07	**10**.07	**10**.37		**19**.37	**19**.52	**20**.22		**23**.22	**23**.52	**0**.22
Preinstraße	ab	**21**.54	**22**.24		**23**.54	**0**.24		**9**.07	**10**.07	**10**.37		**19**.37	**19**.54	**20**.24		**23**.24	**23**.54	**0**.24
Wellinghofen		55	25		55	25		08	08	38		38	55	25		25	55	25
Am Lieberfeld		56	26		56	26		09	09	39		39	56	26		26	56	26
Godekinstraße		57	27		57	27		10	10	40		40	57	27		27	57	27
In den Stämmen		58	28		58	28		11	11	41		41	58	28		28	58	28
Durchstraße		59	29		59	29		12	12	42		42	59	29	alle	29	59	29
Brandisstraße		**22**.00	30		**0**.00	30		13	13	43		43	**20**.00	30	30	30	**0**.00	30
Wichlinghofen		00	30		00	30		13	13	43		43	00	30	Min.	30	00	30
Auf der Knappule		01	31	usw.	01	31		14	14	44	usw.	44	01	31		31	01	31
Am Heisterbach		01	31	bis	01	31		14	14	44	bis	44	01	31		31	01	31
Vinklöther Mark		**22**.02	**22**.32		**0**.02	**0**.32		**9**.15	15	**10**.45		**19**.45	**20**.02	**20**.32		**23**.32	**0**.02	**0**.32
Höhenweg		)	)		)	)		)	16	)		)	)	)		)	)	)
Limbecker Postweg		)	)		)	)		)	17	)		)	)	)		)	)	)
Gartenstraße		)	)		)	)		)	18	)		)	)	)		)	)	)
Mittelhöchsten		)	)		)	)		)	19	)		)	)	)		)	)	)
Benninghofer Mark		)	)		)	)		)	20	)		)	)	)		)	)	)
Lührmannstraße		)	)		)	)		)	21	)		)	)	)		)	)	)
Höchsten		)	)		)	)		)	**10**.22	)		)	)	)		)	)	)
Irminsulstraße		**22**.03	**22**.33		**0**.03	**0**.33		**9**.16		**10**.46		**19**.46	**20**.03	**20**.33		**23**.33	**0**.03	**0**.33
Reichsmark		**22**.04	34		**0**.04	**0**.34		17		47		47	**20**.04	34	———	34	**0**.04	**0**.34
Reichsmarkstraße			34					17		47		47		34		34		
Haus Ardeyblick			35					18		48		48		35	alle	35		
Viermärker Weg			36					19		49		49		36	60	36		
Am Klusenberg			37					20		50		50		37	Min.	37		
Auf der Wittbräucke			38					21		51		51		38		38		
Syburg			**22**.40					**9**.23		**10**.53		**19**.53		**20**.40		**23**.40		

sonn- und feiertags

442

443

443

DSW21 DO-Wellinghofen- Hacheney und zurück

443

443 montags bis freitags samstags

Haltestellen	Abfahrtszeiten									
Godefriedstraße	**6**.39	**6**.59	**7**.19		**19**.39	**9**.19	**9**.39	**9**.59		**19**.39
Godekinstraße	40	**7**.00	20		40	20	40	**10**.00		40
Am Lieberfeld	41	01	21	alle	41	21	41	01	alle	41
Wellinghofen	42	02	22	20	42	22	42	02	20	42
Preinstraße	44	04	24	Min.	44	24	44	04	Min.	44
Am Rundbogen	45	05	25		45	25	45	05		45
Hacheney U	**6**.46	**7**.06	**7**.26		**19**.46	**9**.26	**9**.46	**10**.06		**19**.46

443 montags bis freitags samstags

Haltestellen	Abfahrtszeiten									
Hacheney U	**6**.50	**7**.10	**7**.30		**19**.50	**9**.30	**9**.50	**10**.10		**19**.50
Am Rundbogen	51	11	31		51	31	51	11		51
Hacheneyer Kirchweg	52	12	32		52	32	52	12		52
Preinstraße	53	13	33	alle	53	33	53	13	alle	53
Wellinghofen	54	14	34	20	54	34	54	14	20	54
Am Lieberfeld	55	15	35	Min.	55	35	55	15	Min.	55
Godekinstraße	56	16	36		56	36	56	16		56
Weischedestraße	57	17	37		57	37	57	17		57
Godefriedstraße	**6**.59	**7**.19	**7**.39		**19**.59	**9**.39	**9**.59	**10**.19		**19**.59

445

445

DSW21 DO-Hörde - PHOENIX West - Brünninghausen - Universität - Technologiezentrum und zurück

445

445 montags bis freitags

Haltestellen		Abfahrtszeiten																		
					S			S												
Am Kai									8.18	8.38	8.58	9.18	9.38							
DO-Hörde Bf U	an								8.20	8.40	9.00	9.20	9.40							
DO-Hörde Bf U	ab			7.31	7.41	7.51	8.01		8.21	8.41	9.01	9.21	9.41							
Am Heedbrink				32	42	52	02		22	42	02	22	42							
PHOENIX Platz				33	43	53	03		23	43	03	23	43							
PHOENIX Halle				34	44	54	04		24	44	04	24	44							
Carlo-Schmid-Allee				35	45	55	05		25	45	05	25	45							
Konrad-Adenauer-Allee				36	46	56	06		26	46	06	26	46							
Walter-Bruch-Straße				37	47	57	07		27	47	07	27	47							
Rombergpark U				38	48	58	08		28	48	08	28	48							
Brünninghausen				40	50	8.00	10		30	50	10	30	50							
Brünninghausen Betriebshof				42	52	02	12		32	52	12	32	52							
Renninghausen				43	53	03	13		33	53	13	33	53							
Schultenhof				44	54	04	14		34	54	14	34	54							
Pulverstraße				45	55	05	15		35	55	15	35	55							
Baroper Heidestraße				46	56	06	16		36	56	16	36	56							
Vereinsstraße				47	57	07	17		37	57	17	37	57							
An der Palmweide U		7.18	7.38	49	59	09	19	8.28	39	59	19	39	59	10.19	10.39		13.59	14.19	14.39	
Schönaustraße		19	39	50	8.00	10	20	29	40	9.00	20	40	10.00	20	40		14.00	20	40	
Ortsmühle		20	40	51	01	11	21	30	41	01	21	41	01	21	41		01	21	41	
REFA Center		21	41	52	02	12	22	31	42	02	22	42	02	22	42	alle	02	22	42	
Emil-Figge-Straße		22	42	53	03	13	23	32	43	03	23	43	03	23	43	20	03	23	43	
DO-Universität S	an	7.24	7.44	7.55	8.05	8.15	8.25	8.34	8.45	9.05	9.25	9.45	10.05	10.25	10.45	Min.	14.05	14.25	14.45	
DO-Universität S	ab	7.24	7.44	7.56	8.06	8.16	8.26	8.34	8.46	9.06	9.26	9.46	10.06	10.26	10.46		14.06	14.26	14.46	
Meitnerweg		26	46	58	08	18	28	36	48	08	28	48	08	28	48		08	28	48	
Martin-Schmeißer-Weg		27	47	59	09	19	29	37	49	09	29	49	09	29	49		09	29	49	
Otto-Hahn-Straße		7.28	7.48	8.00	8.10	8.20	8.30	8.38	8.50	9.10	9.30	9.50	10.10	10.30	10.50		14.10	14.30	14.50	

S = fährt an Schultagen

445 montags bis freitags

Haltestellen		Abfahrtszeiten										
Am Kai					**15**.38	**16**.08	**17**.38	**18**.08			**18**.38	**19**.28
DO-Hörde Bf U	an				**15**.40	**16**.10	**17**.40	**18**.10			**18**.40	**19**.30
DO-Hörde Bf U	ab				**15**.41	**16**.11	**17**.41	**18**.11			**18**.41	**19**.31
Am Heedbrink					42	12	42	12			42	32
PHOENIX Platz					43	13	43	13			43	33
PHOENIX Halle					44	14	44	14			44	34
Carlo-Schmid-Allee					45	15	45	15			45	35
Konrad-Adenauer-Allee					46	16	46	16			46	36
Walter-Bruch-Straße					47	17	47	17			47	37
Rombergpark U					48	18	48	18			48	38
Brünninghausen					50	**16**.20	50	20			50	40
Brünninghausen Betriebshof		**14**.52			52		52	**18**.22			52	**19**.42
Renninghausen		53			53	usw.	53				53	
Schultenhof		54			54	bis	54				54	
Pulverstraße		55			55		55				55	
Baroper Heidestraße		56			56		56				56	
Vereinsstraße		57			57		57				57	
An der Palmweide U		59	**15**.19	**15**.39	59		59		**18**.19	**18**.39	59	
Schönaustraße		**15**.00	20	40	**16**.00		**18**.00		20	40	**19**.00	
Ortsmühle		01	21	41	01		01		21	41	01	
REFA Center		02	22	42	02		02		22	42	02	
Emil-Figge-Straße		03	23	43	03		03		23	43	03	
DO-Universität S	an	**15**.05	**15**.25	**15**.45	**16**.05		**18**.05		**18**.25	**18**.45	**19**.05	
DO-Universität S	ab	**15**.06	**15**.26	**15**.46	**16**.06		**18**.06		**18**.26	**18**.46	**19**.06	
Meitnerweg		08	28	48	08		08		28	48	08	
Martin-Schmeißer-Weg		09	29	49	09		09		29	49	09	
Otto-Hahn-Straße		**15**.10	**15**.30	**15**.50	**16**.10		**18**.10		**18**.30	**18**.50	**19**.10	

445

445

montags bis freitags

Haltestellen		Abfahrtszeiten																	
Otto-Hahn-Straße		7.28	7.48	8.07	8.27	8.47	9.07	9.27	9.47	10.07	10.27		13.47	14.07	14.27	14.47	15.07	15.27	
Martin-Schmeißer-Weg		29	49	08	28	48	08	28	48	08	28		48	08	28	48	08	28	
Meitnerweg		30	50	09	29	49	09	29	49	09	29		49	09	29	49	09	29	
DO-Universität Ⓢ	an	7.32	7.52	8.11	8.31	8.51	9.11	9.31	9.51	10.11	10.31	alle	13.51	14.11	14.31	14.51	15.11	15.31	
DO-Universität Ⓢ	ab	7.32	7.52	8.12	8.32	8.52	9.12	9.32	9.52	10.12	10.32	20	13.52	14.12	14.32	14.52	15.12	15.32	
Emil-Figge-Straße		33	53	13	33	53	13	33	53	13	33	Min.	53	13	33	53	13	33	
REFA Center		34	54	14	34	54	14	34	54	14	34		54	14	34	54	14	34	
Ortsmühle		35	55	15	35	55	15	35	55	15	35		55	15	35	55	15	35	
Schönaustraße		36	56	16	36	56	16	36	56	16	36		56	16	36	56	16	36	
An der Palmweide U	an	7.38	7.58	8.18	8.38	8.58	9.18	9.38	9.58	10.18	10.38		13.58	14.18	14.38	14.58	15.18	15.38	
An der Palmweide U	ab	7.40	8.00	8.20	8.40	9.00	9.20	9.40	10.00							15.00			
Vereinsstraße		42	02	22	42	02	22	42	02							02			
Baroper Heidestraße		44	04	24	44	04	24	44	04							04			
Pulverstraße		45	05	25	45	05	25	45	05							05			
Schultenhof		47	07	27	47	07	27	47	07							07			
Renninghausen		48	08	28	48	08	9.28	9.48	10.08							08			
Brünninghausen Betriebshof		49	09	29	49	09										09			15.39
Brünninghausen		51	11	31	51	11										11			41
Rombergpark U		53	13	33	53	13										13			43
Walter-Bruch-Straße		54	14	34	54	14										14			44
Konrad-Adenauer-Allee		55	15	35	55	15										15			45
Carlo-Schmid-Allee		56	16	36	56	16										16			46
PHOENIX Halle		57	17	37	57	17										17			47
PHOENIX Platz		58	18	38	58	18										18			48
Am Heedbrink		59	19	39	59	19										19			49
DO-Hörde Bf U	an	8.00	8.20	8.40	9.00	9.20										15.20			15.50
DO-Hörde Bf U	ab	8.01	8.21	8.41	9.01	9.21										15.21			15.51
Am Kai		8.03	8.23	8.43	9.03	9.23										15.23			15.53

445

445

montags bis freitags

Haltestellen		Abfahrtszeiten											
Otto-Hahn-Straße		**15**.47	**16**.07	**16**.27	**16**.47	**17**.07	**17**.27	**17**.47	**18**.07	**18**.27	**18**.47	**19**.07	**19**.27
Martin-Schmeißer-Weg		48	08	28	48	08	28	48	08	28	48	08	28
Meitnerweg		49	09	29	49	09	29	49	09	29	49	09	29
DO-Universität Ⓢ	an	**15**.51	**16**.11	**16**.31	**16**.51	**17**.11	**17**.31	**17**.51	**18**.11	**18**.31	**18**.51	**19**.11	**19**.31
DO-Universität Ⓢ	ab	**15**.52	**16**.12	**16**.32	**16**.52	**17**.12	**17**.32	**17**.52	**18**.12	**18**.32	**18**.52	**19**.12	**19**.32
Emil-Figge-Straße		53	13	33	53	13	33	53	13	33	53	13	33
REFA Center		54	14	34	54	14	34	54	14	34	54	14	34
Ortsmühle		55	15	35	55	15	35	55	15	35	55	15	35
Schönaustraße		56	16	36	56	16	36	56	16	36	56	16	36
An der Palmweide U	an	**15**.58	**16**.18	**16**.38	**16**.58	**17**.18	**17**.38	**17**.58	**18**.18	**18**.38	**18**.58	**19**.18	**19**.38
An der Palmweide U	ab	**16**.00			**17**.00			**18**.00			**19**.00	**19**.19	**19**.39
Vereinsstraße		02			02			02			02	21	41
Baroper Heidestraße		04			04			04			04	23	43
Pulverstraße		05			05			05			05	24	44
Schultenhof		07			07			07			07	26	46
Renninghausen		08			08			08			08	**19**.27	**19**.47
Brünninghausen Betriebshof		09			09			09			09		
Brünninghausen		11		**16**.41	11		**17**.41	11			11		
Rombergpark U		13		43	13		43	13			13		
Walter-Bruch-Straße		14		44	14		44	14			14		
Konrad-Adenauer-Allee		15		45	15		45	15			15		
Carlo-Schmid-Allee		16		46	16		46	16			16		
PHOENIX Halle		17		47	17		47	17			17		
PHOENIX Platz		18		48	18		48	18			18		
Am Heedbrink		19		49	19		49	19			19		
DO-Hörde Bf U	an	**16**.20		**16**.50	**17**.20		**17**.50	**18**.20			**19**.20		
DO-Hörde Bf U	ab	**16**.21		**16**.51	**17**.21		**17**.51	**18**.21			**19**.21		
Am Kai		**16**.23		**16**.53	**17**.23		**17**.53	**18**.23			**19**.23		

446

446

DSW21 DO-Hombruch - Barop - Menglinghausen - Salingen und zurück

446

446 →

Haltestellen	montags bis freitags					samstags				
	Abfahrtszeiten									
Gablonzstraße	**8**.46	**9**.46		**18**.46	**19**.46		**9**.46		**14**.46	**15**.46
Reichenberger Straße	48	48		48	48		48		48	48
Renninghausen	49	49		49	49	**8**.49	49		49	49
Pulverstraße	51	51		51	51	51	51		51	51
Barop Parkhaus U	54	54		54	54	54	54		54	54
DO-Barop S	56	56		56	56	56	56		56	56
Harkortbogen	57	57	alle	57	57	57	57	alle	57	57
Kieferstraße	59	59	60	59	59	59	59	60	59	59
Grotenbachstraße U	**9**.00	**10**.00	Min.	**19**.00	**20**.00	**9**.00	**10**.00	Min.	**15**.00	**16**.00
Menglinghausen	02	02		02	02	02	02		02	02
Hellenbank	03	03		03	03	03	03		03	03
Am Sturmwald	06	06		06	06	06	06		06	06
Tölckestraße	08	08		08	08	08	08		08	08
Stortsweg	09	09		09	09	09	09		09	09
Salingen	**9**.11	**10**.11		**19**.11	**20**.11	**9**.11	**10**.11		**15**.11	**16**.11

446 ←

Haltestellen	montags bis freitags					samstags				
	Abfahrtszeiten									
Salingen	**8**.17	**9**.17		**19**.17	**20**.16	**9**.17	**10**.17		**15**.17	**16**.17
Stortsweg	19	19		19	18	19	19		19	19
Tölckestraße	20	20		20	19	20	20		20	20
Am Sturmwald	22	22		22	21	22	22		22	22
Hellenbank	25	25		25	24	25	25		25	25
Menglinghausen	26	26	alle	26	25	26	26	alle	26	26
Grotenbachstraße U	29	29	60	29	28	29	29	60	29	29
Kieferstraße	30	30	Min.	30	29	30	30	Min.	30	30
Harkortbogen	32	32		32	31	32	32		32	32
DO-Barop S	33	33		33	32	33	33		33	33
Barop Parkhaus U	36	36		36	35	36	36		36	36
Luisenschachtstraße	37	37		37	36	37	37		37	37
Am Gemeindehaus	38	38		38	37	38	38		38	38
Gablonzstraße	**8**.39	**9**.39		**19**.39	**20**.38	**9**.39	**10**.39		**15**.39	**16**.39

447

376
372
Huckarde Bushof
Oberfeldstraße
Huckarde Markt
Roßbachstraße
Allensteiner Straße
Tilsiter Straße
Heilsberger Weg
Spicherner Straße
Wulffsweg
DO-Wischlingen
Revierpark
DO-Wischlingen
Wulffsweg
Höfkerstraße
Osningstraße
Bandelstraße
Wittener Straße
DO-Dorstfeld
Twerskuhle
Dorstfeld Hallenbad
Kortental
Karl-Funke-Straße
Oberbank
Bundesanstalt für Arbeitsschutz
DO-Universität
Groß-Barop
Barop Friedhof
Klein-Barop
Schönaustraße
An der Palmweide
372
388
Vereinsstraße
Baroper Heidestraße
Luisenschachtstraße
Am Gemeindehaus
Gablonzstraße
Löttringhauser Straße
Am Kohlufer
Am Hombruchsfeld
Rotkehlchenweg
Weiße Taube
Brixener Straße
Dahmsfeldstraße
Olpkebach
Wohnstift Augustinum
Kleiner Floraweg
Doldenweg
Doldenweg/Kirchhörder Straße
Durchstraße
In den Stämmen
Godekinstraße
Am Lieberfeld
Schondellestraße
Holtbrügge
Blenkerweg
Wellinghofen Markt
Wellinghofen
Preinstraße
Hacheneyer Kirchweg
Am Rundbogen
Hacheney

447 montags bis freitags

Haltestellen		Abfahrtszeiten																			
Huckarde Bushof U					5.32				12.32				13.32				14.32				
Huckarde Markt					34				34				34				34				
Tilsiter Straße					37				37				37				37				
Spicherner Straße					40				40				40				40				
DO-Wischlingen S					42				42				42				42				
Revierpark					43				43			13.24	43			14.24	43				
Höfkerstraße					5.46				12.46			13.27	13.46			14.27	14.46				
Bandelstraße				5.27			6.07	12.27			13.07				14.07				15.07	15.27		19.27
Wittener Straße	an			5.29	5.48		6.09	12.29	12.48	13.09	13.29	13.48	14.09	14.29	14.48	15.09	15.29		19.29
Wittener Straße	ab			5.29	5.49		6.09	12.29	12.49	13.09	13.29	13.49	14.09	14.29	14.49	15.09	15.29		19.29
DO-Dorstfeld S				30	50		10	30	50	10	30	50	10	30	50	10	30		30
Dorstfeld Hallenbad				32	52		12	32	52	12	32	52	12	32	52	12	32		32
Karl-Funke-Straße				34	54		14	34	54	14	34	54	14	34	54	14	34		34
Bundesanstalt f. Arbeitsschutz				37	57		17	37	57	17	37	57	17	37	57	17	37		37
DO-Universität S	an			5.39	5.59		6.19	12.39	12.59	13.19	13.39	13.59	14.19	14.39	14.59	15.19	15.39		19.39
DO-Universität S	ab			5.40	6.00		6.20	12.40	13.00	13.20	13.40	14.00	14.20	14.40	15.00	15.20	15.40		19.40
Barop Friedhof				42	02		22 usw.	42	02	22	42	02	22	42	02	22	42 usw.		42
An der Palmweide U				46	06		26 bis	46	06	26	46	06	26	46	06	26	46 bis		46
Baroper Heidestraße				50	10		30	50	10	30	50	10	30	50	10	30	50		50
Gablonzstraße	an			5.53	6.13		6.33	12.53	13.13	13.33	13.53	14.13	14.33	14.53	15.13	15.33	15.53		19.53
Gablonzstraße	ab			5.54	6.14		6.34	12.54	13.14	13.34	13.54	14.14	14.34	14.54	15.14	15.34	15.54		19.54
Löttringhauser Straße				56	16		36	56	16	36	56	16	36	56	16	36	56		56
Rotkehlchenweg		5.19	5.39	59	19		39	59	19	39	59	19	39	59	19	39	59		59
Weiße Taube		21	41	6.01	21		41	13.01	21	41	14.01	21	41	15.01	21	41	16.01		20.01
Olpkebach		24	44	04	24		44	04	24	44	04	24	44	04	24	44	04		04
Doldenweg		27	47	07	6.27		47	07	13.27	47	07	14.27	47	07	15.27	47	07		07
Durchstraße		28	48	08			48	08		48	08		48	08		48	08		08
Godekinstraße		30	50	10			50	10		50	10		50	10		50	10		10
Am Lieberfeld		5.31	5.51	6.11			6.51	13.11			13.51	14.11			14.51	15.11			15.51	16.11		20.11
Holtbrügge					6.29				13.29				14.29				15.29				
Wellinghofen Markt					31				31				31				31				
Wellinghofen		5.32	5.52	6.12	32		6.52	13.12	32		13.52	14.12	32		14.52	15.12	32		15.52	16.12		20.12
Preinstraße	an	5.34	5.54	6.14	6.34		6.54	13.14	13.34	13.54	14.14	14.34	14.54	15.14	15.34	15.54	16.14		20.14
Preinstraße	ab	5.34	5.54	6.14	6.34		6.54	13.14	13.34	13.54	14.14	14.34	14.54	15.14	15.34	15.54	16.14		20.14
Hacheney U		5.36	5.56	6.16	6.36		6.56	13.16	13.36	13.56	14.16	14.36	14.56	15.16	15.36	15.56	16.16		20.16

Haltestellen		Abfahrtszeiten									
Huckarde Bushof U		19.32									
Huckarde Markt		34									
Tilsiter Straße		37									
Spicherner Straße		40									
DO-Wischlingen S		42									
Revierpark		43		20.50							
Höfkerstraße		19.46		20.53							
Bandelstraße		⟩	20.22	⟩	21.22						
Wittener Straße	an	19.48	20.24	20.54	21.24						
Wittener Straße	ab	19.49	20.24	20.54	21.24						
DO-Dorstfeld S		50	25	55	25						
Dorstfeld Hallenbad		52	26	56	26						
Karl-Funke-Straße		54	28	58	28						
Bundesanstalt f. Arbeitsschutz		57	31	21.01	31						
DO-Universität S	an	19.59	20.33	21.03	21.33						
DO-Universität S	ab	20.00	20.34	21.04	21.34	22.04	22.34	23.04	23.34	0.04	0.33
Barop Friedhof		02	36	06	36	06	36	06	36	06	35
An der Palmweide U		06	39	09	39	09	39	09	39	09	38
Baroper Heidestraße		10	42	12	42	12	42	12	42	12	41
Gablonzstraße	an	20.13	20.45	21.15	21.45	22.15	22.45	23.15	23.45	0.15	0.44
Gablonzstraße	ab	20.14	20.47	21.17	21.47	22.17	22.47	23.17	23.47		
Löttringhauser Straße		16	48	18	48	18	48	18	48		
Rotkehlchenweg		19	51	21	51	21	51	21	51		
Weiße Taube		21	52	22	52	22	52	22	23.52		
Olpkebach		24	55	25	55	25	55	25			
Doldenweg		20.27	58	21.28	58	22.28	58	23.28			
Durchstraße		⟩	59	⟩	59	⟩	59	⟩			
Godekinstraße		⟩	21.01	⟩	22.01	⟩	23.01	⟩			
Am Lieberfeld		⟩	21.02	⟩	22.02	⟩	23.02	⟩			
Holtbrügge		20.29	⟩	21.30	⟩	22.30	⟩	23.30			
Wellinghofen Markt		31	⟩	32	⟩	32	⟩	32			
Wellinghofen		32	21.03	33	22.03	33	23.03	33			
Preinstraße	an	20.34	21.04	21.34	22.04	22.34	23.04	23.34			
Preinstraße	ab	20.36	21.06	21.36	22.06	22.36	23.06	23.36			
Hacheney U		20.38	21.08	21.38	22.08	22.38	23.08	23.38			

Haltestellen		Abfahrtszeiten																			
Huckarde Bushof U					6.28		7.02	7.32	8.02	8.32	9.02	9.32	10.02	10.32	11.02	11.32		19.02	19.32
Huckarde Markt					30		04	34	04	34	04	34	04	34	04	34		04	34
Tilsiter Straße					33		07	37	07	37	07	37	07	37	07	37		07	37
Spicherner Straße					36		10	40	10	40	10	40	10	40	10	40		10	40
DO-Wischlingen S					38		12	42	12	42	12	42	12	42	12	42		12	42
Revierpark					39		13	43	13	43	13	43	13	43	13	43		13	43
Höfkerstraße					6.42		7.16	7.46	8.16	8.46	9.16	9.46	10.16	10.46	11.16	11.46		19.16	19.46
Bandelstraße				6.11															
Wittener Straße	an			6.13	6.43		7.18	7.48	8.18	8.48	9.18	9.48	10.18	10.48	11.18	11.48		19.18	19.48
Wittener Straße	ab			6.13	6.43		7.19	7.49	8.19	8.49	9.19	9.49	10.19	10.49	11.19	11.49		19.19	19.49
DO-Dorstfeld S				14	44		20	50	20	50	20	50	20	50	20	50		20	50
Dorstfeld Hallenbad				15	45		22	52	22	52	22	52	22	52	22	52		22	52
Karl-Funke-Straße				17	47		24	54	24	54	24	54	24	54	24	54		24	54
Bundesanstalt f. Arbeitsschutz				20	50		27	57	27	57	27	57	27	57	27	57		27	57
DO-Universität S	an			6.22	6.52		7.29	7.59	8.29	8.59	9.29	9.59	10.29	10.59	11.29	11.59		19.29	19.59
DO-Universität S	ab			6.22	6.52		7.30	8.00	8.30	9.00	9.30	10.00	10.30	11.00	11.30	12.00		19.30	20.00
Barop Friedhof				24	54		32	02	32	02	32	02	32	02	32	02	usw.	32	02
An der Palmweide U				27	57		36	06	36	06	36	06	36	06	36	06	bis	36	06
Baroper Heidestraße				30	7.00		40	10	40	10	40	10	40	10	40	10		40	10
Gablonzstraße	an			6.33	7.03		7.43	8.13	8.43	9.13	9.43	10.13	10.43	11.13	11.43	12.13		19.43	20.13
Gablonzstraße	ab			6.33	7.03		7.44	8.14	8.44	9.14	9.44	10.14	10.44	11.14	11.44	12.14		19.44	20.14
Löttringhauser Straße				34	04		46	16	46	16	46	16	46	16	46	16		46	16
Rotkehlchenweg		5.37	6.07	37	07	7.35	49	19	49	19	49	19	49	19	49	19		49	19
Weiße Taube		38	08	38	08	36	51	21	51	21	51	21	51	21	51	21		51	21
Olpkebach		41	11	41	11	39	54	24	54	24	54	24	54	24	54	24		54	24
Doldenweg		5.44	14	6.44	14	7.42	57	8.27	57	9.27	57	10.27	57	11.27	57	12.27		57	20.27
Durchstraße			15		15		58		58		58		58		58			58	
Godekinstraße			17		17		8.00		9.00		10.00		11.00		12.00			20.00	
Am Lieberfeld			6.18		7.18		8.01		9.01		10.01		11.01		12.01			20.01	
Holtbrügge		5.46		6.46		7.44		8.29		9.29		10.29		11.29		12.29			20.29
Wellinghofen Markt		48		48		46		31		31		31		31		31			31
Wellinghofen		49	6.19	49	7.19	47	8.02	32	9.02	32	10.02	32	11.02	32	12.02	32		20.02	32
Preinstraße	an	5.50	6.20	6.50	7.20	7.48	8.04	8.34	9.04	9.34	10.04	10.34	11.04	11.34	12.04	12.34		20.04	20.34
Preinstraße	ab	5.51	6.21	6.51	7.21	7.48	8.04	8.34	9.04	9.34	10.04	10.34	11.04	11.34	12.04	12.34		20.04	20.36
Hacheney U		5.53	6.23	6.53	7.23	7.50	8.06	8.36	9.06	9.36	10.06	10.36	11.06	11.36	12.06	12.36		20.06	20.38

447

samstags

Haltestellen		Abfahrtszeiten								
Huckarde Bushof U		**20**.02								
Huckarde Markt		04								
Tilsiter Straße		07								
Spicherner Straße		10								
DO-Wischlingen S		12								
Revierpark		13								
Höfkerstraße		**20**.16								
Bandelstraße		⟩	**20**.52	**21**.22						
Wittener Straße	an	**20**.18	**20**.54	**21**.24						
Wittener Straße	ab	**20**.19	**20**.54	**21**.24						
DO-Dorstfeld S		20	55	25						
Dorstfeld Hallenbad		22	56	26						
Karl-Funke-Straße		24	58	28						
Bundesanstalt f. Arbeitsschutz		27	**21**.01	31						
DO-Universität S	an	**20**.29	**21**.03	**21**.33						
DO-Universität S	ab	**20**.30	**21**.04	**21**.34	**22**.04	**22**.34	**23**.04	**23**.34	**0**.04	**0**.33
Barop Friedhof		32	06	36	06	36	06	36	06	35
An der Palmweide U		36	09	39	09	39	09	39	09	38
Baroper Heidestraße		40	12	42	12	42	12	42	12	41
Gablonzstraße	an	**20**.43	**21**.15	**21**.45	**22**.15	**22**.45	**23**.15	**23**.45	**0**.15	**0**.44
Gablonzstraße	ab	**20**.44	**21**.17	**21**.47	**22**.17	**22**.47	**23**.17	**23**.47		
Löttringhauser Straße		46	18	48	18	48	18	48		
Rotkehlchenweg		49	21	51	21	51	21	51		
Weiße Taube		51	22	52	22	52	22	**23**.52		
Olpkebach		54	25	55	25	55	25			
Doldenweg		57	**21**.28	58	**22**.28	58	**23**.28			
Durchstraße		58	⟩	59	⟩	59	⟩			
Godekinstraße		**21**.00	⟩	**22**.01	⟩	**23**.01	⟩			
Am Lieberfeld		**21**.01	⟩	**22**.02	⟩	**23**.02	⟩			
Holtbrügge		⟩	**21**.30	⟩	**22**.30	⟩	**23**.30			
Wellinghofen Markt		⟩	32	⟩	32	⟩	32			
Wellinghofen		**21**.02	33	**22**.03	33	**23**.03	33			
Preinstraße	an	**21**.04	**21**.34	**22**.04	**22**.34	**23**.04	**23**.34			
Preinstraße	ab	**21**.06	**21**.36	**22**.06	**22**.36	**23**.06	**23**.36			
Hacheney U		**21**.08	**21**.38	**22**.08	**22**.38	**23**.08	**23**.38			

Haltestellen		Abfahrtszeiten															
Huckarde Bushof U																	
Huckarde Markt																	
Tilsiter Straße																	
Spicherner Straße																	
DO-Wischlingen S																	
Revierpark		8.35	9.20		10.20	10.50		19.50	20.20								
Höfkerstraße		8.38	9.23		10.23	10.53		19.53	20.23								
Bandelstraße		⟩	⟩		⟩	⟩		⟩	⟩								
Wittener Straße	an	8.39	9.24		10.24	10.54		19.54	20.24								
Wittener Straße	ab	8.39	9.24		10.24	10.54		19.54	20.24								
DO-Dorstfeld S		40	25		25	55		55	25								
Dorstfeld Hallenbad		41	26		26	56		56	26								
Karl-Funke-Straße		43	28		28	58		58	28								
Bundesanstalt f. Arbeitsschutz		46	31		31	11.01		20.01	31								
DO-Universität S	an	8.48	9.33		10.33	11.03		20.03	20.33								
DO-Universität S	ab	8.49	9.34	10.04	10.34	11.04		20.04	20.34	21.04	21.34	22.04	22.34	23.04	23.34	0.04	0.33
Barop Friedhof		51	36	06	36	06		06	36	06	36	06	36	06	36	06	35
An der Palmweide U		54	39	09	39	09		09	39	09	39	09	39	09	39	09	38
Baroper Heidestraße		57	42	12	42	12	usw.	12	42	12	42	12	42	12	42	12	41
Gablonzstraße	an	9.00	9.45	10.15	10.45	11.15	bis	20.15	20.45	21.15	21.45	22.15	22.45	23.15	23.45	0.15	0.44
Gablonzstraße	ab	9.01	9.46	10.16	10.46	11.16		20.16	20.47	21.17	21.47	22.17	22.47	23.17	23.46		
Löttringhauser Straße		02	47	17	47	17		17	48	18	48	18	48	18	47		
Rotkehlchenweg		05	50	20	50	20		20	51	21	51	21	51	21	50		
Weiße Taube		06	51	21	51	21		21	52	22	52	22	52	22	23.51		
Olpkebach		09	54	24	54	24		24	55	25	55	25	55	25			
Doldenweg		12	57	10.27	57	11.27		20.27	58	21.28	58	22.28	58	23.28			
Durchstraße		13	58	⟩	58	⟩		⟩	59	⟩	59	⟩	59	⟩			
Godekinstraße		15	10.00	⟩	11.00	⟩		⟩	21.01	⟩	22.01	⟩	23.01	⟩			
Am Lieberfeld		9.16	10.01	⟩	11.01	⟩		⟩	21.02	⟩	22.02	⟩	23.02	⟩			
Holtbrügge		⟩	⟩	10.29	⟩	11.29		20.29	⟩	21.30	⟩	22.30	⟩	23.30			
Wellinghofen Markt		⟩	⟩	31	⟩	31		31	⟩	32	⟩	32	⟩	32			
Wellinghofen		9.17	9.47 10.02	32	11.02	32		32	21.03	33	22.03	33	23.03	33			
Preinstraße	an	9.18	9.48 10.03	10.33	11.03	11.33		20.33	21.04	21.34	22.04	22.34	23.04	23.34			
Preinstraße	ab	9.18	9.48 10.03	10.33	11.03	11.33		20.33	21.06	21.36	22.06	22.36	23.06	23.36			
Hacheney U		9.20	9.50 10.05	10.35	11.05	11.35		20.35	21.08	21.38	22.08	22.38	23.08	23.38			

montags bis freitags

Haltestellen		Abfahrtszeiten																				
Hacheney U						5.40	6.00	6.20	6.40	7.00	7.20	7.40	8.00		11.00	11.20	11.40	12.00	12.20
Preinstraße						43	03	23	43	03	23	43	03		03	23	43	03	23
Wellinghofen						5.44	6.04	24	6.44	7.04	24	7.44	8.04		11.04	24	11.44	12.04	24
Wellinghofen Markt						⟩	⟩	25	⟩	⟩	25	⟩	⟩		⟩	25	⟩	⟩	25
Holtbrügge						⟩	⟩	27	⟩	⟩	27	⟩	⟩		⟩	27	⟩	⟩	27
Doldenweg/Kirchhörder Straße						⟩	⟩	6.29	⟩	⟩	7.29	⟩	⟩		⟩	11.29	⟩	⟩	12.29
Am Lieberfeld						5.45	6.05	⟩	6.45	7.05	⟩	7.45	8.05		11.05	⟩	11.45	12.05	⟩
Godekinstraße						46	06	⟩	46	06	⟩	46	06		06	⟩	46	06	⟩
Doldenweg						49	09	⟩	49	09	⟩	49	09		09	⟩	49	09	⟩
Olpkebach						52	12	6.32	52	12	7.32	52	12		12	11.32	52	12	12.32
Weiße Taube			4.57	5.17		56	16	36	56	16	36	56	16		16	36	56	16	36
Rotkehlchenweg			58	18		57	17	37	57	17	37	57	17		17	37	57	17	37
Löttringhauser Straße			5.02	22		6.01	21	41	7.01	21	41	8.01	21		21	41	12.01	21	41
Gablonzstraße			03	23		02	22	42	02	22	42	02	22		22	42	02	22	42
Baroper Heidestraße		4.47	07	27	5.47	06	26	46	06	26	46	06	26		26	46	06	26	46
An der Palmweide U	an	4.50	5.10	5.30	5.50	6.09	6.29	6.49	7.09	7.29	7.49	8.09	8.29	usw.	11.29	11.49	12.09	12.29	12.49
An der Palmweide U	ab	4.51	5.11	5.31	5.51	6.10	6.30	6.50	7.10	7.30	7.50	8.10	8.30	bis	11.30	11.50	12.10	12.30	12.50
Barop Friedhof		54	14	34	54	13	33	53	13	33	53	13	33		33	53	13	33	53
DO-Universität S	an	4.57	5.17	5.37	5.57	6.16	6.36	6.56	7.16	7.36	7.56	8.16	8.36		11.36	11.56	12.16	12.36	12.56
DO-Universität S	ab	4.58	5.18	5.38	5.58	6.18	6.38	6.58	7.18	7.38	7.58	8.18	8.38		11.38	11.58	12.18	12.38	12.58
Bundesanstalt f. Arbeitsschutz		59	19	39	59	19	39	59	19	39	59	19	39		39	59	19	39	59
Karl-Funke-Straße		5.02	22	42	6.02	22	42	7.02	22	42	8.02	22	42		42	12.02	22	42	13.02
Dorstfeld Hallenbad		04	24	44	04	24	44	04	24	44	04	24	44		44	04	24	44	04
DO-Dorstfeld S		06	26	46	06	26	46	06	26	46	06	26	46		46	06	26	46	06
Wittener Straße		5.08	28	48	6.08	28	48	7.08	7.28	7.48	8.08	28	48		48	12.08	12.28	48	13.08
Bandelstraße		⟩	5.29	5.49	⟩	6.29	6.49	⟩	⟩	⟩	⟩	8.29	8.49		11.49	⟩	⟩	12.49	⟩
Höfkerstraße		5.10			6.10			7.10	7.30	7.50	8.10					12.10	12.30		13.10
DO-Wischlingen S		12			12			12	32	52	12					12	32		12
Revierpark		13			13			13	7.33	7.53	13					13	12.33		13
Spicherner Straße		16			16			16			16					16			16
Tilsiter Straße		19			19			19			19					19			19
Huckarde Markt		22			22			22			22					22			22
Huckarde Bushof U		5.24			6.24			7.24			8.24					12.24			13.24

447 montags bis freitags

Haltestellen		Abfahrtszeiten														
Hacheney U		12.40	13.00	13.20	13.40		19.20	19.40	20.00	20.21	20.51	21.21	21.51	22.21	22.51	23.21	23.51
Preinstraße		43	03	23	43		23	43	03	23	53	23	53	23	53	23	53
Wellinghofen		12.44	13.04	24	13.44		24	19.44	20.04	24	20.54	24	21.54	24	22.54	24	23.54
Wellinghofen Markt		)	)	25	)		25	)	)	25	)	25	)	25	)	25	)
Holtbrügge		)	)	27	)		27	)	)	27	)	27	)	27	)	27	)
Doldenweg/Kirchhörder Straße		)	)	13.29	)		19.29	)	)	20.29	)	21.29	)	22.29	)	23.29	)
Am Lieberfeld		12.45	13.05	)	13.45		)	19.45	20.05	)	20.55	)	21.55	)	22.55	)	23.55
Godekinstraße		46	06	)	46		)	46	06	)	56	)	56	)	56	)	56
Doldenweg		49	09	)	49		)	49	09	)	59	)	59	)	59	)	59
Olpkebach		52	12	13.32	52		19.32	52	12	20.32	21.02	21.32	22.02	22.32	23.02	23.32	0.02
Weiße Taube		56	16	36	56		36	56	16	35	05	35	05	35	05	35	05
Rotkehlchenweg		57	17	37	57		37	57	17	36	06	36	06	36	06	36	06
Löttringhauser Straße		13.01	21	41	14.01		41	20.01	21	39	09	39	09	39	09	39	09
Gablonzstraße		02	22	42	02		42	02	22	40	10	40	10	40	10	40	0.10
Baroper Heidestraße		06	26	46	06		46	06	26	43	13	43	13	43	13	43	
An der Palmweide U	an	13.09	13.29	13.49	14.09	usw.	19.49	20.09	20.29	20.46	21.16	21.46	22.16	22.46	23.16	23.46	
An der Palmweide U	ab	13.10	13.30	13.50	14.10	bis	19.50	20.10	20.30	20.46	21.16	21.46	22.16	22.46	23.16	23.46	
Barop Friedhof		13	33	53	13		53	13	33	49	19	49	19	49	19	49	
DO-Universität S	an	13.16	13.36	13.56	14.16		19.56	20.16	20.36	20.52	21.22	21.52	22.22	22.52	23.22	23.52	
DO-Universität S	ab	13.18	13.38	13.58	14.18		19.58	20.18	20.38	20.54							
Bundesanstalt f. Arbeitsschutz		19	39	59	19		59	19	39	55							
Karl-Funke-Straße		22	42	14.02	22		20.02	22	42	57							
Dorstfeld Hallenbad		24	44	04	24		04	24	44	59							
DO-Dorstfeld S		26	46	06	26		06	26	46	21.01							
Wittener Straße		13.28	48	14.08	28		20.08	20.28	48	03							
Bandelstraße		)	13.49	)	14.29		)	)	20.49	21.04							
Höfkerstraße		13.30		14.10			20.10	20.30									
DO-Wischlingen S		32		12			12	32									
Revierpark		13.33		13			13	20.33									
Spicherner Straße				16			16										
Tilsiter Straße				19			19										
Huckarde Markt				22			22										
Huckarde Bushof U				14.24			20.24										

Haltestellen		Abfahrtszeiten																			
Hacheney U			6.06	6.36		7.36	7.51	8.21	8.51	9.20	9.50		18.50	19.20	19.50	20.21	20.51	21.21	21.51
Preinstraße			08	38		38	54	24	54	23	53		53	23	53	23	53	23	53
Wellinghofen			09	6.39		7.39	7.55	25	8.55	24	9.54		18.54	24	19.54	24	20.54	24	21.54
Wellinghofen Markt			10	⟩		⟩	⟩	26	⟩	25	⟩		⟩	25	⟩	25	⟩	25	⟩
Holtbrügge			12	⟩		⟩	⟩	28	⟩	27	⟩		⟩	27	⟩	27	⟩	27	⟩
Doldenweg/Kirchhörder Straße			6.14	⟩		⟩	⟩	8.30	⟩	9.29	⟩		⟩	19.29	⟩	20.29	⟩	21.29	⟩
Am Lieberfeld			⟩	6.40		7.40	7.56	⟩	8.56	⟩	9.55		18.55	⟩	19.55	⟩	20.55	⟩	21.55
Godekinstraße				41		41	57	⟩	57	⟩	56		56	⟩	56	⟩	56	⟩	56
Doldenweg			⟩	44		44	8.00	⟩	9.00	⟩	59		59	⟩	59	⟩	59	⟩	59
Olpkebach			6.17	47		47	03	8.33	03	9.32	10.02		19.02	19.32	20.02	20.32	21.02	21.32	22.02
Weiße Taube			20	50		50	07	37	07	36	06		06	36	06	35	05	35	05
Rotkehlchenweg			21	51		51	08	38	08	37	07		07	37	07	36	06	36	06
Löttringhauser Straße			24	54		54	12	42	12	41	11		11	41	11	39	09	39	09
Gablonzstraße			25	55		55	13	43	13	42	12		12	42	12	40	10	40	10
Baroper Heidestraße		5.55	28	58		58	17	47	17	46	16		16	46	16	43	13	43	13
An der Palmweide U	an	5.58	6.31	7.01	usw.	8.01	8.20	8.50	9.20	9.49	10.19	usw.	19.19	19.49	20.19	20.46	21.16	21.46	22.16
An der Palmweide U	ab	5.58	6.31	7.01	bis	8.01	8.20	8.50	9.20	9.50	10.20	bis	19.20	19.50	20.20	20.46	21.16	21.46	22.16
Barop Friedhof		6.01	34	04		04	23	53	23	53	23		23	53	23	49	19	49	19
DO-Universität S	an	6.04	6.37	7.07		8.07	8.26	8.56	9.26	9.56	10.26		19.26	19.56	20.26	20.52	21.22	21.52	22.22
DO-Universität S	ab	6.04	6.37	7.07		8.07	8.28	8.58	9.28	9.58	10.28		19.28	19.58	20.28	20.54			
Bundesanstalt f. Arbeitsschutz		05	38	08		08	29	59	29	59	29		29	59	29	55			
Karl-Funke-Straße		07	40	10		10	32	9.02	32	10.02	32		32	20.02	32	57			
Dorstfeld Hallenbad		09	42	12		12	34	04	34	04	34		34	04	34	59			
DO-Dorstfeld S		11	44	14		14	36	06	36	06	36		36	06	36	21.01			
Wittener Straße		6.13	6.46	7.16		8.16	8.38	9.08	9.38	10.08	10.38		19.38	20.08	38	03			
Bandelstraße		⟩	⟩	⟩		⟩	⟩	⟩	⟩	⟩	⟩		⟩	⟩	20.39	21.04			
Höfkerstraße		6.14	6.47	7.17		8.17	8.40	9.10	9.40	10.10	10.40		19.40	20.10					
DO-Wischlingen S		16	49	19		19	42	12	42	12	42		42	12					
Revierpark		17	50	20		20	43	13	43	13	43		43	20.13					
Spicherner Straße		20	53	23		23	46	16	46	16	46		46						
Tilsiter Straße		23	56	26		26	49	19	49	19	49		49						
Huckarde Markt		26	59	29		29	52	22	52	22	52		52						
Huckarde Bushof U		6.28	7.01	7.31		8.31	8.54	9.24	9.54	10.24	10.54		19.54						

447

Haltestellen	samstags				sonn- und feiertags											
	Abfahrtszeiten															
Hacheney U	22.21	22.51	23.21	23.51			9.21	9.51		19.21	19.51	20.21		23.21	23.51	
Preinstraße	23	53	23	53			23	53		23	53	23		23	53	
Wellinghofen	24	22.54	24	23.54			24	9.54		24	19.54	24		24	23.54	
Wellinghofen Markt	25	⟩	25	⟩			25	⟩		25	⟩	25		25	⟩	
Holtbrügge	27	⟩	27	⟩			27	⟩		27	⟩	27		27	⟩	
Doldenweg/Kirchhörder Straße	22.29	⟩	23.29	⟩			9.29	⟩		19.29	⟩	20.29		23.29	⟩	
Am Lieberfeld	⟩	22.55	⟩	23.55			⟩	9.55		⟩	19.55	⟩		⟩	23.55	
Godekinstraße	⟩	56	⟩	56			⟩	56		⟩	56	⟩		⟩	56	
Doldenweg	⟩	59	⟩	59			⟩	59		⟩	59	⟩	usw.	⟩	59	
Olpkebach	22.32	23.02	23.32	0.02			9.32	10.02		19.32	20.02	20.32	bis	23.32	0.02	
Weiße Taube	35	05	35	05			35	05		35	05	35		35	05	
Rotkehlchenweg	36	06	36	06			36	06		36	06	36		36	06	
Löttringhauser Straße	39	09	39	09	8.09	8.54	39	09		39	09	39		39	09	
Gablonzstraße	40	10	40	0.10	10	55	40	10	usw.	40	10	40		40	0.10	
Baroper Heidestraße	43	13	43		13	58	43	13	bis	43	13	43		43		
An der Palmweide U an	22.46	23.16	23.46		8.16	9.01	9.46	10.16		19.46	20.16	20.46		23.46		
An der Palmweide U ab	22.46	23.16	23.46		8.16	9.01	9.46	10.16		19.46	20.16	20.46		23.46		
Barop Friedhof	49	19	49		19	04	49	19		49	19	49		49		
DO-Universität S an	22.52	23.22	23.52		8.22	9.07	9.52	10.22		19.52	20.22	20.52		23.52		
DO-Universität S ab					8.22	9.07	9.54	10.24		19.54						
Bundesanstalt f. Arbeitsschutz					23	08	55	25		55						
Karl-Funke-Straße					25	10	57	27		57						
Dorstfeld Hallenbad					27	12	59	29		59						
DO-Dorstfeld S					29	14	10.01	31		20.01						
Wittener Straße					8.31	9.16	10.03	10.33		20.03						
Bandelstraße					⟩	⟩	⟩	⟩		⟩						
Höfkerstraße					8.32	9.17	10.04	10.34		20.04						
DO-Wischlingen S					34	19	06	36		06						
Revierpark					8.35	9.20	10.07	10.37		20.07						
Spicherner Straße																
Tilsiter Straße																
Huckarde Markt																
Huckarde Bushof U																

448

DSW21

WIT-Rüdinghausen - DO-Kruckel - Barop - Hombruch - Löttringhausen (- WIT-Rüdinghausen) und zurück

448

448

montags bis freitags

Haltestellen		Abfahrtszeiten																
		O	O				S		S				S		S	S		S	S
Auf dem Wellerskamp				5.03		6.33		7.03		7.33		13.03		13.33			14.03		
Stahlhöferweg				04		34		04		34		04		34			04		
Kruckel Kraftwerk				05		35		05		35		05		35			05		
DO-Kruckel Ⓢ				06		36		06	7.26	36		06		36	13.58		06	14.28	
Grotenkamp				5.07		6.37		7.07	7.27	7.37		13.07		13.37	13.59		14.07	14.29	
An der Löchte				⋮		⋮		⋮	⋮	⋮		⋮		⋮	⋮		⋮	⋮	
Wiethagenweg				⋮		⋮		⋮	⋮	⋮		⋮		⋮	⋮		⋮	⋮	
Kruckeler Straße				5.08		6.38		7.08	7.28	7.38		13.08		13.38	14.00		14.08	14.30	
Zur Hockeneicke				09		39		09	29	39		09		39	01		09	31	
Hegemanns Heide				10		40		10	30	40		10		40	02		10	32	
Menglinghausen Süd				10		40		10	30	40		10		40	02		10	32	
Am Sturmwald				11	alle	41		11	31	41	alle	11		41	03		11	33	
Rüpingsbach				12	30	42		12	32	42	30	12		42	04		12	34	
Föbusweg/DO-Barop Ⓢ				13	Min.	43		13	33	43	Min.	13		43	05		13	35	
Baroper Schulstraße				14		44		14	34	44		14		44	06		14	36	
Barop Parkhaus Ⓤ				19		49		19	37	49		19		49	09		19	39	
Luisenschachtstraße				20		50		20	38	50		20		50	10		20	40	
Am Gemeindehaus				21		51		21	39	51		21		51	11		21	41	
Gablonzstraße	an			5.22		6.52		7.22	7.40	7.52		13.22		13.52	14.12		14.22	14.42	
Gablonzstraße	ab	4.23	4.53	5.23		6.53		7.23		7.53		13.23		13.53		14.13	14.23		14.43
Löttringhauser Straße		25	55	25		55		25		55		25		55		15	25		45
Hombruch Friedhof		26	56	26		56		26		56		26		56		16	26		46
Froschloch		27	57	27		57		27		57		27		57		17	27		47
Heunerstraße		28	58	28		58		28		58		28		58		18	28		48
Langeloh		29	59	29		59		29		59		29		59		19	29		49
Löttringhausen	an	4.30	5.00	5.30		7.00		7.30		8.00		13.30		14.00		14.20	14.30		14.50
Löttringhausen	ab						7.20						13.52			14.22			14.52
Langeloh							22						54			24			54
Am Ballroth							24						56			26			56
Silberknapp							25						57			27			57
Boverfeld							25						57			27			57
DO-Kruckel Ⓢ							7.26						13.58			14.28			14.58

S = fährt an Schultagen O = Fahrt erfolgt von der Haltestellenposition auf der Harkortstraße

Haltestellen		Abfahrtszeiten															
			S	S		S							X		X		
Auf dem Wellerskamp		**14**.33			**15**.03		**15**.33		**19**.03	**19**.34	**20**.04	**20**.29					
Stahlhöferweg		34			04		34		04	35	05	30	**20**.59		**23**.29	**23**.59	
Kruckel Kraftwerk		35			05		35		05	36	06	31					
DO-Kruckel Ⓢ		36	**14**.58		06	**15**.28	36		06	37	07	32					
Grotenkamp		**14**.37	**14**.59		**15**.07	**15**.29	**15**.37		**19**.07	**19**.37	**20**.07	**20**.32					
An der Löchte													**21**.00		**23**.30	**0**.00	
Wiethagenweg													00		30	00	
Kruckeler Straße		**14**.38	**15**.00		**15**.08	**15**.30	**15**.38		**19**.08	**19**.38	**20**.08	**20**.33	01		31	01	
Zur Hockeneicke		39	01		09	31	39		09	39	09	34	02	alle	32	02	
Hegemanns Heide		40	02		10	32	40		10	40	10	35	03	30	33	03	
Menglinghausen Süd		40	02		10	32	40		10	40	10	35	03	Min.	33	03	
Am Sturmwald		41	03		11	33	41	alle	11	41	11	36	04		34	04	
Rüpingsbach		42	04		12	34	42	30	12	42	12	37	05		35	05	
Föbusweg/DO-Barop Ⓢ		43	05		13	35	43	Min.	13	43	13	38	05		35	05	
Baroper Schulstraße		44	06		14	36	44		14	44	14	39	06		36	06	
Barop Parkhaus Ⓤ		49	09		19	39	49		19	50	20	40	08		38	08	
Luisenschachtstraße		50	10		20	40	50		20	51	21	41	09		39	09	
Am Gemeindehaus		51	11		21	41	51		21	52	22	42	10		40	10	
Gablonzstraße	an	**14**.52	**15**.12		**15**.22	**15**.42	**15**.52		**19**.22	**19**.53	**20**.23	**20**.43	**21**.11		**23**.41	**0**.11	
Gablonzstraße	ab	**14**.53		**15**.13	**15**.23		**15**.53		**19**.23	**19**.54	**20**.24						
Löttringhauser Straße		55		15	25		55		25	55	25						
Hombruch Friedhof		56		16	26		56		26	56	26						
Froschloch		57		17	27		57		27	57	27						
Heunerstraße		58		18	28		58		28	58	28						
Langeloh		59		19	29		59		29	59	29						
Löttringhausen	an	**15**.00		**15**.20	**15**.30		**16**.00		**19**.30	**20**.00	**20**.30						
Löttringhausen	ab			**15**.22													
Langeloh				24													
Am Ballroth				26													
Silberknapp				27													
Boverfeld				27													
DO-Kruckel Ⓢ				**15**.28													

S = fährt an Schultagen X = fährt über Löttringhausen weiter in Richtung Auf dem Wellerskamp

448 samstags

Haltestellen		Abfahrtszeiten															
		O	O										X		X		
Auf dem Wellerskamp				6.29		8.29	9.03		19.03	19.34	20.04	20.29					
Stahlhöferweg				30		30	04		04	35	05	30	20.59		23.29	23.59	
Kruckel Kraftwerk				31		31	05		05	36	06	31					
DO-Kruckel Ⓢ				32		32	06		06	37	07	32					
Grotenkamp				6.32		8.32	9.07		19.07	19.37	20.07	20.32					
An der Löchte													21.00		23.30	0.00	
Wiethagenweg													00		30	00	
Kruckeler Straße				6.33		8.33	9.08		19.08	19.38	20.08	20.33	01		31	01	
Zur Hockeneicke				34		34	09		09	39	09	34	02	alle	32	02	
Hegemanns Heide				35		35	10		10	40	10	35	03	30	33	03	
Menglinghausen Süd				35		35	10		10	40	10	35	03	Min.	33	03	
Am Sturmwald				36	alle	36	11	alle	11	41	11	36	04		34	04	
Rüpingsbach				37	30	37	12	30	12	42	12	37	05		35	05	
Föbusweg/DO-Barop Ⓢ				38	Min.	38	13	Min.	13	43	13	38	05		35	05	
Baroper Schulstraße				39		39	14		14	44	14	39	06		36	06	
Barop Parkhaus Ⓤ				47		47	19		19	50	20	40	08		38	08	
Luisenschachtstraße				48		48	20		20	51	21	41	09		39	09	
Am Gemeindehaus				49		49	21		21	52	22	42	10		40	10	
Gablonzstraße	an			6.50		8.50	9.22		19.22	19.53	20.23	20.43	21.11		23.41	0.11	
Gablonzstraße	ab	5.51	6.21	6.51		8.51	9.23		19.23	19.54	20.24						
Löttringhauser Straße		52	22	52		52	25		25	55	25						
Hombruch Friedhof		53	23	53		53	26		26	56	26						
Froschloch		54	24	54		54	27		27	57	27						
Heunerstraße		55	25	55		55	28		28	58	28						
Langeloh		56	26	56		56	29		29	59	29						
Löttringhausen	an	5.57	6.27	6.57		8.57	9.30		19.30	20.00	20.30						
Löttringhausen	ab																
Langeloh																	
Am Ballroth																	
Silberknapp																	
Boverfeld																	
DO-Kruckel Ⓢ																	

O = Fahrt erfolgt von der Haltestellenposition auf der Harkortstraße X = fährt über Löttringhausen weiter in Richtung Auf dem Wellerskamp

448

Haltestellen		Abfahrtszeiten												
		O									X		X	
Auf dem Wellerskamp			8.29	9.29	10.29	11.29	12.29		18.59	19.29				
Stahlhöferweg			30	30	30	30	30		19.00	30	19.59		23.29	23.59
Kruckel Kraftwerk			31	31	31	31	31		01	31	⋮		⋮	⋮
DO-Kruckel Ⓢ			32	32	32	32	32		02	32	⋮		⋮	⋮
Grotenkamp			8.32	9.32	10.32	11.32	12.32		19.02	19.32	⋮		⋮	⋮
An der Löchte			⋮	⋮	⋮	⋮	⋮		⋮	⋮	20.00		23.30	0.00
Wiethagenweg			⋮	⋮	⋮	⋮	⋮		⋮	⋮	00		30	00
Kruckeler Straße			8.33	9.33	10.33	11.33	12.33		19.03	19.33	01		31	01
Zur Hockeneicke			34	34	34	34	34		04	34	02	alle	32	02
Hegemanns Heide			35	35	35	35	35		05	35	03	30	33	03
Menglinghausen Süd			35	35	35	35	35		05	35	03	Min.	33	03
Am Sturmwald			36	36	36	36	36	alle	06	36	04		34	04
Rüpingsbach			37	37	37	37	37	30	07	37	05		35	05
Föbusweg/DO-Barop Ⓢ			38	38	38	38	38	Min.	08	38	05		35	05
Baroper Schulstraße			39	39	39	39	39		09	39	06		36	06
Barop Parkhaus Ⓤ			47	47	47	47	47		17	40	08		38	08
Luisenschachtstraße			48	48	48	48	48		18	41	09		39	09
Am Gemeindehaus			49	49	49	49	49		19	42	10		40	10
Gablonzstraße	an		8.50	9.50	10.50	11.50	12.50		19.20	19.43	20.11		23.41	0.11
Gablonzstraße	ab	7.51	8.51	9.51	10.51	11.51	12.51		19.21					
Löttringhauser Straße		52	52	52	52	52	52		22					
Hombruch Friedhof		53	53	53	53	53	53		23					
Froschloch		54	54	54	54	54	54		24					
Heunerstraße		55	55	55	55	55	55		25					
Langeloh		56	56	56	56	56	56		26					
Löttringhausen	an	7.57	8.57	9.57	10.57	11.57	12.57		19.27					
Löttringhausen	ab													
Langeloh														
Am Ballroth														
Silberknapp														
Boverfeld														
DO-Kruckel Ⓢ														

O = Fahrt erfolgt von der Haltestellenposition auf der Harkortstraße X = fährt über Löttringhausen weiter in Richtung Auf dem Wellerskamp

448 montags bis freitags

Haltestellen		Abfahrtszeiten															
						S	S		S						X		X
Gablonzstraße															**20**.47		**23**.47
Löttringhauser Straße															48		48
Hombruch Friedhof															48		48
Froschloch															49		49
Heunerstraße															50		50
Langeloh															51		51
Löttringhausen	an														**20**.52		**23**.52
Löttringhausen	ab	**4**.34	**5**.04		**6**.34	**6**.44	**6**.54	**7**.04	**7**.14	**7**.34	**8**.04		**19**.34	**20**.02	**20**.32	**20**.53	**23**.53
Langeloh		36	06		36	46	56	06	16	36	06		36	03	33	**20**.54	**23**.54
Heunerstraße		37	07		37	47	57	07	17	37	07		37	04	34		
Froschloch		38	08		38	48	58	08	18	38	08		38	05	35		
Hombruch Friedhof		39	09		39	49	59	09	19	39	09		39	06	36		
Löttringhauser Straße		40	10		40	50	**7**.00	10	20	40	10		40	07	37		
Gablonzstraße		41	11		41	51	01	11	21	41	11		41	08	**20**.38		
Am Gemeindehaus		43	13		43	53	03	13	23	43	13		43	09			
Luisenschachtstraße		44	14		44	54	04	14	24	44	14		44	10		alle	
Barop Parkhaus U	an	**4**.46	**5**.16	alle	**6**.46	**6**.56	**7**.06	**7**.16	**7**.26	**7**.46	**8**.16	alle	**19**.46	**20**.12		30	
Barop Parkhaus U	ab	**4**.49	**5**.19	30	**6**.49			**7**.19		**7**.49	**8**.19	30	**19**.49	**20**.20		Min.	
Baroper Schulstraße		50	20	Min.	50			20		50	20	Min.	50	21			
Föbusweg/DO-Barop S		51	21		51			21		51	21		51	22			
Rüpingsbach		52	22		52			22		52	22		52	23			
Am Sturmwald		53	23		53			23		53	23		53	24			
Menglinghausen Süd		53	23		53			23		53	23		53	24			
Hegemanns Heide		54	24		54			24		54	24		54	25			
Zur Hockeneicke		56	26		56			26		56	26		56	26			
Kruckeler Straße		57	27		57			27		57	27		57	27			
Wiethagenweg		58	28		58			28		58	28		58	28			
Auf dem Wellerskamp		**4**.59	**5**.29		**6**.59			**7**.29		**7**.59	**8**.29		**19**.59	**20**.29			
Großholthausen Friedhof															**20**.55		**23**.55
Am Ballroth															56		56
Silberknapp															57		57
Kruckel Kraftwerk															58		58
Stahlhöferweg															**20**.59		**23**.59

S = fährt an Schultagen X = fährt über Barop weiter in Richtung Löttringhausen

448 samstags

Haltestellen		Abfahrtszeiten														
									X	X	X	X	X	X	X
Gablonzstraße									**20**.47	**21**.17	**21**.47	**22**.17	**22**.47	**23**.17	**23**.47
Löttringhauser Straße									48	18	48	18	48	18	48
Hombruch Friedhof									48	18	48	18	48	18	48
Froschloch									49	19	49	19	49	19	49
Heunerstraße									50	20	50	20	50	20	50
Langeloh									51	21	51	21	51	21	51
Löttringhausen	an								**20**.52	**21**.22	**21**.52	**22**.22	**22**.52	**23**.22	**23**.52
Löttringhausen	ab	**6**.00		**8**.30	**9**.04		**19**.34	**20**.02	**20**.32	**20**.53	**21**.23	**21**.53	**22**.23	**22**.53	**23**.23	**23**.53
Langeloh		01		31	06		36	03	33	**20**.54	**21**.24	**21**.54	**22**.24	**22**.54	**23**.24	**23**.54
Heunerstraße		02		32	07		37	04	34							
Froschloch		03		33	08		38	05	35							
Hombruch Friedhof		04		34	09		39	06	36							
Löttringhauser Straße		05		35	10		40	07	37							
Gablonzstraße		06		36	11		41	08	**20**.38							
Am Gemeindehaus		07		37	13		43	09								
Luisenschachtstraße		08		38	14		44	10								
Barop Parkhaus U	an	**6**.10	alle	**8**.40	**9**.16	alle	**19**.46	**20**.12								
Barop Parkhaus U	ab	**6**.17	30	**8**.47	**9**.19	30	**19**.49	**20**.20								
Baroper Schulstraße		18	Min.	48	20	Min.	50	21								
Föbusweg/DO-Barop S		19		49	21		51	22								
Rüpingsbach		20		50	22		52	23								
Am Sturmwald		21		51	23		53	24								
Menglinghausen Süd		21		51	23		53	24								
Hegemanns Heide		22		52	24		54	25								
Zur Hockeneicke		23		53	26		56	26								
Kruckeler Straße		24		54	27		57	27								
Wiethagenweg		25		55	28		58	28								
Auf dem Wellerskamp		**6**.26		**8**.56	**9**.29		**19**.59	**20**.29								
Großholthausen Friedhof									**20**.55	**21**.25	**21**.55	**22**.25	**22**.55	**23**.25	**23**.55
Am Ballroth									56	26	56	26	56	26	56
Silberknapp									57	27	57	27	57	27	57
Kruckel Kraftwerk									58	28	58	28	58	28	58
Stahlhöferweg									**20**.59	**21**.29	**21**.59	**22**.29	**22**.59	**23**.29	**23**.59

X = fährt über Barop weiter in Richtung Löttringhausen

sonn- und feiertags

Haltestellen		Abfahrtszeiten																		
								X	X	X	X	X	X	X	X	X
Gablonzstraße								19.47	20.17	20.47	21.17	21.47	22.17	22.47	23.17	23.47
Löttringhauser Straße								48	18	48	18	48	18	48	18	48
Hombruch Friedhof								48	18	48	18	48	18	48	18	48
Froschloch								49	19	49	19	49	19	49	19	49
Heunerstraße								50	20	50	20	50	20	50	20	50
Langeloh								51	21	51	21	51	21	51	21	51
Löttringhausen	an							19.52	20.22	20.52	21.22	21.52	22.22	22.52	23.22	23.52
Löttringhausen	ab	8.00		12.00		19.00	19.30	19.53	20.23	20.53	21.23	21.53	22.23	22.53	23.23	23.53
Langeloh		01		01		01	31	19.54	20.24	20.54	21.24	21.54	22.24	22.54	23.24	23.54
Heunerstraße		02		02		02	32									
Froschloch		03		03		03	33									
Hombruch Friedhof		04		04		04	34									
Löttringhauser Straße		05		05		05	35									
Gablonzstraße		06		06		06	19.36									
Am Gemeindehaus		07		07		07										
Luisenschachtstraße		08		08		08										
Barop Parkhaus U	an	8.10	alle	12.10	alle	19.10										
Barop Parkhaus U	ab	8.17	60	12.17	30	19.17										
Baroper Schulstraße		18	Min.	18	Min.	18										
Föbusweg/DO-Barop S		19		19		19										
Rüpingsbach		20		20		20										
Am Sturmwald		21		21		21										
Menglinghausen Süd		21		21		21										
Hegemanns Heide		22		22		22										
Zur Hockeneicke		23		23		23										
Kruckeler Straße		24		24		24										
Wiethagenweg		25		25		25										
Auf dem Wellerskamp		8.26		12.26		19.26										
Großholthausen Friedhof								19.55	20.25	20.55	21.25	21.55	22.25	22.55	23.25	23.55
Am Ballroth								56	26	56	26	56	26	56	26	56
Silberknapp								57	27	57	27	57	27	57	27	57
Kruckel Kraftwerk								58	28	58	28	58	28	58	28	58
Stahlhöferweg								19.59	20.29	20.59	21.29	21.59	22.29	22.59	23.29	23.59

X = fährt über Barop weiter in Richtung Löttringhausen

449

372
Zoo
Seniorenheim
Mergelteichstr./Zoo
Mergelteichstraße
Brünninghausen
Brünninghausen Betriebshof
Renninghausen
Reichenberger Straße
Gablonzstraße
Löttinghauser Straße
Hombruch Friedhof
Veteranenstraße
Grotenbachstraße
Menglinghausen
Hellenbank
Krämerbank
Am Sturmwald
Tölckestraße
Hansmannstraße
Eichlinghofen H-Bahn
Eichlinghofen
Stortsweg
Hinter Holtein
Salingen

449

449 montags bis freitags

Haltestellen	Abfahrtszeiten																	
							X		X		X		X		X		X	
Zoo		6.05		7.05	7.35	8.05	8.45	9.05	9.45	10.05	10.45	11.05	11.45	12.05	12.45	13.05	13.25	14.05
Seniorenheim		06		06	36	06	46	06	46	06	46	06	46	06	46	06	26	06
Mergelteichstraße/Zoo		08		08	38	08	48	08	48	08	48	08	48	08	48	08	28	08
Brünninghausen		09		09	39	09	49	09	49	09	49	09	49	09	49	09	29	09
Brünninghausen Betriebshof	5.10	10	6.40	10	40	10	50	10	50	10	50	10	50	10	50	10	13.30	10
Renninghausen	11	11	41	11	41	11	51	11	51	11	51	11	51	11	51	11		11
Reichenberger Straße	12	12	42	12	42	12	52	12	52	12	52	12	52	12	52	12		12
Gablonzstraße	14	14	44	14	44	14	54	14	54	14	54	14	54	14	54	14		14
Löttringhauser Straße	16	16	46	16	46	16	56	16	56	16	56	16	56	16	56	16		16
Hombruch Friedhof	17	17	47	17	47	17	57	17	57	17	57	17	57	17	57	17		17
Veteranenstraße	18	18	48	18	48	18	58	18	58	18	58	18	58	18	58	18		18
Grotenbachstraße U	19	19	49	19	49	19	59	19	59	19	59	19	59	19	59	19		19
Menglinghausen	5.21	6.21	6.51	7.21	7.51	8.21	9.01	9.21	10.01	10.21	11.01	11.21	12.01	12.21	13.01	13.21		14.21
Hellenbank	⟩	⟩	⟩	⟩	⟩	⟩	9.02	⟩	10.02	⟩	11.02	⟩	12.02	⟩	13.02	⟩		⟩
Krämerbank	5.22	6.22	6.52	7.22	7.52	8.22		9.22		10.22		11.22		12.22		13.22		14.22
Am Sturmwald	23	23	53	23	53	23		23		23		23		23		23		23
Tölckestraße	25	25	55	25	55	25		25		25		25		25		25		25
Hansmannstraße	27	27	57	27	57	27		27		27		27		27		27		27
Eichlinghofen H-Bahn	28	28	58	28	58	28		28		28		28		28		28		28
Eichlinghofen	29	29	59	29	59	29		29		29		29		29		29		29
Stortsweg	30	30	7.00	30	8.00	30		30		30		30		30		30		30
Hinter Holtein	31	31	01	31	01	31		31		31		31		31		31		31
Salingen	5.32	6.32	7.02	7.32	8.02	8.32		9.32		10.32		11.32		12.32		13.32		14.32

X = fährt an Markttagen in Hombruch

449

Haltestellen	montags bis freitags										samstags						
	Abfahrtszeiten																
Zoo	**15**.05	**16**.05	**17**.05	**18**.05	**19**.05	**20**.05	**21**.05		**7**.05	**8**.05	**8**.45		**13**.05	**13**.25	**14**.05	**15**.05	**16**.05	**17**.05
Seniorenheim	06	06	06	06	06	06	06		06	06	46		06	26	06	06	06	06
Mergelteichstraße/Zoo	08	08	08	08	08	08	08		08	08	48		08	28	08	08	08	08
Brünninghausen	09	09	09	09	09	09	09		09	09	49		09	29	09	09	09	09
Brünninghausen Betriebshof	10	10	10	10	10	10	**21**.10	**6**.10	10	10	50		10	**13**.30	10	10	10	10
Renninghausen	11	11	11	11	11	11		11	11	11	51		11		11	11	11	11
Reichenberger Straße	12	12	12	12	12	12		12	12	12	52		12		12	12	12	12
Gablonzstraße	14	14	14	14	14	14		14	14	14	54		14		14	14	14	14
Löttringhauser Straße	16	16	16	16	16	16		16	16	16	56		16		16	16	16	16
Hombruch Friedhof	17	17	17	17	17	17		17	17	17	57		17		17	17	17	17
Veteranenstraße	18	18	18	18	18	18		18	18	18	58	usw.	18		18	18	18	18
Grotenbachstraße U	19	19	19	19	19	19		19	19	19	59	bis	19		19	19	19	19
Menglinghausen	**15**.21	**16**.21	**17**.21	**18**.21	**19**.21	**20**.21		**6**.21	**7**.21	**8**.21	**9**.01		**13**.21		**14**.21	**15**.21	**16**.21	21
Hellenbank	⟩	⟩	⟩	⟩	⟩	⟩		⟩	⟩	⟩	**9**.02		⟩		⟩	⟩	⟩	22
Krämerbank	**15**.22	**16**.22	**17**.22	**18**.22	**19**.22	**20**.22		**6**.22	**7**.22	**8**.22			**13**.22		**14**.22	**15**.22	**16**.22	24
Am Sturmwald	23	23	23	23	23	23		23	23	23			23		23	23	23	25
Tölckestraße	25	25	25	25	25	25		25	25	25			25		25	25	25	27
Hansmannstraße	27	27	27	27	27	27		27	27	27			27		27	27	27	29
Eichlinghofen H-Bahn	28	28	28	28	28	28		28	28	28			28		28	28	28	30
Eichlinghofen	29	29	29	29	29	29		29	29	29			29		29	29	29	31
Stortsweg	30	30	30	30	30	30		30	30	30			30		30	30	30	32
Hinter Holtein	31	31	31	31	31	31		31	31	31			31		31	31	31	33
Salingen	**15**.32	**16**.32	**17**.32	**18**.32	**19**.32	**20**.32		**6**.32	**7**.32	**8**.32			**13**.32		**14**.32	**15**.32	**16**.32	**17**.34

449

Haltestellen	samstags				sonn- und feiertags											
	Abfahrtszeiten															
Zoo	**18**.05	**19**.05	**20**.05	**21**.05		**9**.54	**10**.54	**11**.54	**12**.54	**13**.54	**14**.54	**15**.54	**16**.54	**17**.54	**18**.54	**19**.54
Seniorenheim	06	06	06	06		55	55	55	55	55	55	55	55	55	55	55
Mergelteichstraße/Zoo	08	08	08	08		57	57	57	57	57	57	57	57	57	57	57
Brünninghausen	09	09	09	09		58	58	58	58	58	58	58	58	58	58	58
Brünninghausen Betriebshof	10	10	10	**21**.10	**9**.23	59	59	59	59	59	59	59	59	59	59	**19**.59
Renninghausen	11	11	11		24	**10**.00	**11**.00	**12**.00	**13**.00	**14**.00	**15**.00	**16**.00	**17**.00	**18**.00	**19**.00	
Reichenberger Straße	12	12	12		25	01	01	01	01	01	01	01	01	01	01	
Gablonzstraße	14	14	14		26	02	02	02	02	02	02	02	02	02	02	
Löttringhauser Straße	16	16	16		27	03	03	03	03	03	03	03	03	03	03	
Hombruch Friedhof	17	17	17		28	04	04	04	04	04	04	04	04	04	04	
Veteranenstraße	18	18	18		29	05	05	05	05	05	05	05	05	05	05	
Grotenbachstraße U	19	19	19		30	06	06	06	06	06	06	06	06	06	06	
Menglinghausen	21	21	21		32	08	08	08	08	08	08	08	08	08	08	
Hellenbank	22	22	22		**9**.33	09	09	09	09	09	09	09	09	09	09	
Krämerbank	24	24	24			10	10	10	10	10	10	10	10	10	10	
Am Sturmwald	25	25	25			11	11	11	11	11	11	11	11	11	11	
Tölckestraße	27	27	27			13	13	13	13	13	13	13	13	13	13	
Hansmannstraße	29	29	29			14	14	14	14	14	14	14	14	14	14	
Eichlinghofen H-Bahn	30	30	30			15	15	15	15	15	15	15	15	15	15	
Eichlinghofen	31	31	31			16	16	16	16	16	16	16	16	16	16	
Stortsweg	32	32	32			17	17	17	17	17	17	17	17	17	17	
Hinter Holtein	33	33	33			18	18	18	18	18	18	18	18	18	18	
Salingen	**18**.34	**19**.34	**20**.34			**10**.19	**11**.19	**12**.19	**13**.19	**14**.19	**15**.19	**16**.19	**17**.19	**18**.19	**19**.19	

449 montags bis freitags

Haltestellen	Abfahrtszeiten																					
					X		X		X		X		X		X							
Salingen	**5**.36	**6**.36	**7**.06	**7**.36		**8**.36		**9**.36		**10**.36		**11**.36		**12**.36		**13**.36		**20**.36
Hinter Holtein	37	37	07	37		37		37		37		37		37		37		37
Stortsweg	38	38	08	38		38		38		38		38		38		38		38
Eichlinghofen	40	40	10	40		40		40		40		40		40		40		40
Eichlinghofen H-Bahn	40	40	10	40		40		40		40		40		40		40		40
Hansmannstraße	41	41	11	41		41		41		41		41		41		41		41
Tölckestraße	43	43	13	43		43		43		43		43		43		43		43
Am Sturmwald	45	45	15	45		45		45		45		45		45		45		45
Krämerbank	**5**.46	**6**.46	16	**7**.46		**8**.46		**9**.46		**10**.46		**11**.46		**12**.46		**13**.46		**20**.46
Hellenbank	〉	〉	18	〉		〉	**9**.05	〉	**10**.05	〉	**11**.05	〉	**12**.05	〉	**13**.05	〉		〉
Menglinghausen	**5**.47	**6**.47	19	**7**.47		**8**.47	06	**9**.47	06	**10**.47	06	**11**.47	06	**12**.47	06	**13**.47	alle	**20**.47
Grotenbachstraße U	50	50	22	50		50	09	50	09	50	09	50	09	50	09	50	60	50
Veteranenstraße	51	51	23	51		51	10	51	10	51	10	51	10	51	10	51	Min.	51
Hombruch Friedhof	52	52	24	52		52	11	52	11	52	11	52	11	52	11	52		52
Löttringhauser Straße	53	53	25	53		53	12	53	12	53	12	53	12	53	12	53		53
Gablonzstraße	54	54	26	54		54	13	54	13	54	13	54	13	54	13	54		54
Reichenberger Straße	56	56	28	56		56	15	56	15	56	15	56	15	56	15	56		56
Renninghausen	57	57	29	57		57	16	57	16	57	16	57	16	57	16	57		57
Brünninghausen Betriebshof	58	58	30	58	**8**.38	58	17	58	17	58	17	58	17	58	17	58		58
Brünninghausen	59	59	31	59	39	59	18	59	18	59	18	59	18	59	18	59		59
Mergelteichstraße	**6**.00	**7**.00	32	**8**.00	40	**9**.00	19	**10**.00	19	**11**.00	19	**12**.00	19	**13**.00	19	**14**.00		**21**.00
Seniorenheim	01	01	33	01	41	01	20	01	20	01	20	01	20	01	20	01		01
Zoo	**6**.02	**7**.02	**7**.34	**8**.02	**8**.42	**9**.02	**9**.21	**10**.02	**10**.21	**11**.02	**11**.21	**12**.02	**12**.21	**13**.02	**13**.21	**14**.02		**21**.02

X = fährt an Markttagen in Hombruch

449 samstags

Haltestellen	Abfahrtszeiten																	
Salingen	**6**.36	**7**.36		**8**.36		**9**.36		**10**.36		**11**.36			**13**.36			**18**.36	**19**.36	**20**.36
Hinter Holtein	37	37		37		37		37		37			37			37	37	37
Stortsweg	38	38		38		38		38		38			38			38	38	38
Eichlinghofen	40	40		40		40		40		40			40			40	40	40
Eichlinghofen H-Bahn	40	40		40		40		40		40			40			40	40	40
Hansmannstraße	41	41		41		41		41		41			41			41	41	41
Tölckestraße	43	43		43		43		43		43			43			43	43	43
Am Sturmwald	45	45		45		45		45		45			45			45	45	45
Krämerbank	**6**.46	**7**.46		**8**.46		**9**.46		**10**.46		**11**.46			**13**.46			**18**.46	**19**.46	**20**.46
Hellenbank	⌇	⌇		⌇	**9**.05	⌇	**10**.05	⌇	**11**.05	⌇		**13**.05	⌇			⌇	⌇	⌇
Menglinghausen	**6**.47	**7**.47		**8**.47	06	**9**.47	06	**10**.47	06	**11**.47	usw.	06	**13**.47	alle		**18**.47	**19**.47	**20**.47
Grotenbachstraße U	50	50		50	09	50	09	50	09	50	bis	09	50	60		50	50	50
Veteranenstraße	51	51		51	10	51	10	51	10	51		10	51	Min.		51	51	51
Hombruch Friedhof	52	52		52	11	52	11	52	11	52		11	52			52	52	52
Löttringhauser Straße	53	53		53	12	53	12	53	12	53		12	53			53	53	53
Gablonzstraße	54	54		54	13	54	13	54	13	54		13	54			54	54	54
Reichenberger Straße	56	56		56	15	56	15	56	15	56		15	56			56	56	56
Renninghausen	57	57		57	16	57	16	57	16	57		16	57			57	57	57
Brünninghausen Betriebshof	58	58	**8**.38	58	17	58	17	58	17	58		17	58			58	58	58
Brünninghausen	59	59	39	59	18	59	18	59	18	59		18	59			59	59	59
Mergelteichstraße	**7**.00	**8**.00	40	**9**.00	19	**10**.00	19	**11**.00	19	**12**.00		19	**14**.00			**19**.00	**20**.00	**21**.00
Seniorenheim	01	01	41	01	20	01	20	01	20	01		20	01			01	01	01
Zoo	**7**.02	**8**.02	**8**.42	**9**.02	**9**.21	**10**.02	**10**.21	**11**.02	**11**.21	**12**.02		**13**.21	**14**.02			**19**.02	**20**.02	**21**.02

449

sonn- und feiertags

Haltestellen	Abfahrtszeiten										
Salingen		**10**.24	**11**.24	**12**.24	**13**.24	**14**.24	**15**.24	**16**.24	**17**.24	**18**.24	**19**.24
Hinter Holtein		25	25	25	25	25	25	25	25	25	25
Stortsweg		26	26	26	26	26	26	26	26	26	26
Eichlinghofen		28	28	28	28	28	28	28	28	28	28
Eichlinghofen H-Bahn		28	28	28	28	28	28	28	28	28	28
Hansmannstraße		29	29	29	29	29	29	29	29	29	29
Tölckestraße		30	30	30	30	30	30	30	30	30	30
Am Sturmwald		32	32	32	32	32	32	32	32	32	32
Krämerbank		33	33	33	33	33	33	33	33	33	33
Hellenbank	**9**.34	34	34	34	34	34	34	34	34	34	34
Menglinghausen	35	35	35	35	35	35	35	35	35	35	35
Grotenbachstraße U	37	37	37	37	37	37	37	37	37	37	37
Veteranenstraße	38	38	38	38	38	38	38	38	38	38	38
Hombruch Friedhof	39	39	39	39	39	39	39	39	39	39	39
Löttringhauser Straße	40	40	40	40	40	40	40	40	40	40	40
Gablonzstraße	41	41	41	41	41	41	41	41	41	41	41
Reichenberger Straße	42	42	42	42	42	42	42	42	42	42	42
Renninghausen	43	43	43	43	43	43	43	43	43	43	43
Brünninghausen Betriebshof	44	44	44	44	44	44	44	44	44	44	44
Brünninghausen	45	45	45	45	45	45	45	45	45	45	45
Mergelteichstraße	46	46	46	46	46	46	46	46	46	46	46
Seniorenheim	47	47	47	47	47	47	47	47	47	47	47
Zoo	**9**.48	**10**.48	**11**.48	**12**.48	**13**.48	**14**.48	**15**.48	**16**.48	**17**.48	**18**.48	**19**.48

450

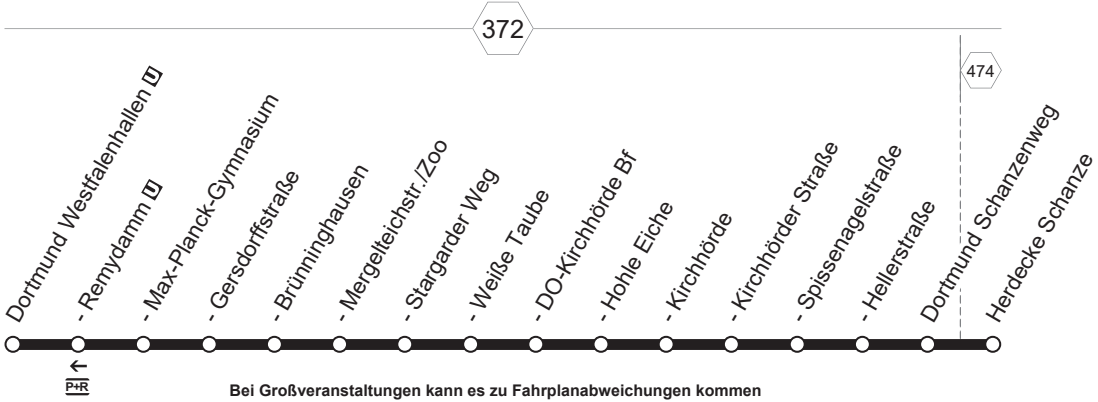

Bei Großveranstaltungen kann es zu Fahrplanabweichungen kommen

450

DSW21 DO-Westfalenhallen - Brünninghausen - Kirchhörde - Herdecke Schanze und zurück

450

450 montags bis freitags

Haltestellen		Abfahrtszeiten																	
Dortmund Westfalenhallen U				4.38	4.58	5.08	5.28	5.38	5.58	6.08	6.18	6.28	6.38	6.48	6.58	7.08	7.18	7.28	7.38
- Max-Planck-Gymnasium				39	59	09	29	39	59	09	19	29	39	49	59	09	19	29	39
- Brünninghausen	an			4.42	5.02	5.12	5.32	5.42	6.02	6.12	6.22	6.32	6.42	6.52	7.02	7.12	7.22	7.32	7.42
- Brünninghausen	ab			4.42	5.02	5.12	5.32	5.42	6.02	6.12	6.22	6.32	6.42	6.52	7.02	7.12	7.22	7.32	7.42
- Mergelteichstraße/Zoo		4.12	4.34	44	04	14	34	44	04	14	24	34	44	54	04	14	24	34	44
- Stargarder Weg		13	35	45	05	15	35	45	05	15	25	35	45	55	05	15	25	35	45
- Weiße Taube		14	36	46	06	16	36	46	06	16	26	36	46	56	06	16	26	36	46
- DO-Kirchhörde Bf		15	37	47	07	17	37	47	07	17	27	37	47	57	07	17	27	37	47
- Hohle Eiche		16	38	48	08	18	38	48	08	18	28	38	48	58	08	18	28	38	48
- Kirchhörde		18	40	50	10	20	40	50	10	20	30	40	50	7.00	10	20	30	40	50
- Spissenagelstraße		4.20	4.42	52	5.12	22	5.42	52	6.12	22	6.32	6.42	52	7.02	12	22	32	7.42	52
- Hellerstraße				53		23		53		23			53		13	23	33		53
Herdecke Schanze				4.56		5.26		5.56		6.26			6.56		7.16	7.26	7.36		7.56

450 montags bis freitags

Haltestellen		Abfahrtszeiten																	
Dortmund Westfalenhallen U		7.48	7.58	8.08	8.18	8.28	8.38	8.58	9.08		13.08	13.18	13.28	13.38		14.08	14.18	14.28	14.38
- Max-Planck-Gymnasium		49	59	09	19	29	39	59	09		09	19	29	39		09	19	29	39
- Brünninghausen	an	7.52	8.02	8.12	8.22	8.32	8.42	9.02	9.12		13.12	13.22	13.32	13.42		14.12	14.22	14.32	14.42
- Brünninghausen	ab	7.52	8.02	8.12	8.22	8.32	8.42	9.02	9.12		13.12	13.22	13.32	13.42		14.12	14.22	14.32	14.42
- Mergelteichstraße/Zoo		54	04	14	24	34	44	04	14		14	24	34	44		14	24	34	44
- Stargarder Weg		55	05	15	25	35	45	05	15	usw.	15	25	35	45	alle	15	25	35	45
- Weiße Taube		56	06	16	26	36	46	06	16	bis	16	26	36	46	10	16	26	36	46
- DO-Kirchhörde Bf		57	07	17	27	37	47	07	17		17	27	37	47	Min.	17	27	37	47
- Hohle Eiche		58	08	18	28	38	48	08	18		18	28	38	48		18	28	38	48
- Kirchhörde		8.00	10	20	30	40	50	10	20		20	30	40	50		20	30	40	50
- Spissenagelstraße		8.02	8.12	22	8.32	8.42	52	9.12	22		22	13.32	13.42	52		22	14.32	14.42	52
- Hellerstraße				23			53		23		23			53		23			53
Herdecke Schanze				8.26			8.56		9.26		13.26			13.56		14.26			14.56

450 montags bis freitags

Haltestellen		Abfahrtszeiten																	
Dortmund Westfalenhallen U		14.48	14.58	15.08	15.18	15.28	15.38		16.18	16.28	16.38		19.08	19.18	19.38	19.48	20.06	20.21	20.36
- Max-Planck-Gymnasium		49	59	09	19	29	39		19	29	39		09	19	39	49	07	22	37
- Brünninghausen	an	14.52	15.02	15.12	15.22	15.32	15.42		16.22	16.32	16.42		19.12	19.22	19.42	19.52	20.09	20.24	20.39
- Brünninghausen	ab	14.52	15.02	15.12	15.22	15.32	15.42		16.22	16.32	16.42		19.12	19.22	19.42	19.52	20.11	20.26	20.41
- Mergelteichstraße/Zoo		54	04	14	24	34	44		24	34	44	alle	14	24	44	54	12	27	42
- Stargarder Weg		55	05	15	25	35	45	alle	25	35	45	10	15	25	45	55	13	28	43
- Weiße Taube		56	06	16	26	36	46	10	26	36	46	Min.	16	26	46	56	14	29	44
- DO-Kirchhörde Bf		57	07	17	27	37	47	Min.	27	37	47		17	27	47	57	15	30	45
- Hohle Eiche		58	08	18	28	38	48		28	38	48		18	28	48	58	16	31	46
- Kirchhörde		15.00	10	20	30	40	50		30	40	50		20	30	50	20.00	18	33	48
- Spissenagelstraße		15.02	15.12	22	15.32	15.42	52		32	16.42	52	____	22	19.32	52	20.02	20	20.35	50
- Hellerstraße				23			53		33		53	a30M	23		53		21		51
Herdecke Schanze				15.26			15.56		16.36		16.56		19.26		19.56		20.23		20.53

450 montags bis freitags

Haltestellen		Abfahrtszeiten						
Dortmund Westfalenhallen U		21.05	21.35	22.05	22.35	23.05	23.35	0.05
- Max-Planck-Gymnasium		06	36	06	36	06	36	06
- Brünninghausen	an	21.08	21.38	22.08	22.38	23.08	23.38	0.08
- Brünninghausen	ab	21.10	21.40	22.10	22.40	23.10	23.40	0.10
- Mergelteichstraße/Zoo		11	41	11	41	11	41	11
- Stargarder Weg		12	42	12	42	12	42	12
- Weiße Taube		13	43	13	43	13	43	13
- DO-Kirchhörde Bf		14	44	14	44	14	44	14
- Hohle Eiche		15	45	15	45	15	45	15
- Kirchhörde		17	47	17	47	17	47	17
- Spissenagelstraße		19	49	19	49	19	49	19
- Hellerstraße		20	50	20	50	20	50	20
Herdecke Schanze		21.22	21.52	22.22	22.52	23.22	23.52	0.22

450

450 samstags

Haltestellen		Abfahrtszeiten																	
Dortmund Westfalenhallen U				5.35		8.05		8.35	8.53	9.08	9.28	9.38	9.58		19.58	20.06	20.21	20.36	21.05
- Max-Planck-Gymnasium				36		06		36	54	09	29	39	59		59	07	22	37	06
- Brünninghausen	an			5.38		8.08		8.38	8.57	9.12	9.32	9.42	10.02		20.02	20.09	20.24	20.39	21.08
- Brünninghausen	ab			5.40		8.10		8.40	8.57	9.12	9.32	9.42	10.02		20.02	20.11	20.26	20.41	21.10
- Mergelteichstraße/Zoo		4.56	5.11	41		11	8.33	41	59	14	34	44	04		04	12	27	42	11
- Stargarder Weg		57	12	42	alle	12	34	42	9.00	15	35	45	05	usw.	05	13	28	43	12
- Weiße Taube		58	13	43	30	13	35	43	01	16	36	46	06	bis	06	14	29	44	13
- DO-Kirchhörde Bf		59	14	44	Min.	14	36	44	02	17	37	47	07		07	15	30	45	14
- Hohle Eiche		5.00	15	45		15	37	45	03	18	38	48	08		08	16	31	46	15
- Kirchhörde		02	17	47		17	39	47	05	20	40	50	10		10	18	33	48	17
- Spissenagelstraße		5.04	19	49		19	8.41	49	9.07	22	9.42	52	10.12		20.12	20	20.35	50	19
- Hellerstraße			20	50		20		50		23		53				21		51	20
Herdecke Schanze			5.22	5.52		8.22		8.52		9.26		9.56				20.23		20.53	21.22

450 samstags / sonn- und feiertags

Haltestellen		Abfahrtszeiten																	
Dortmund Westfalenhallen U		21.35	22.05	22.35	23.05	23.35	0.05		8.35	9.05	9.35	10.05		22.05	22.35	23.05	23.35	0.05	
- Max-Planck-Gymnasium		36	06	36	06	36	06		36	06	36	06		06	36	06	36	06	
- Brünninghausen	an	21.38	22.08	22.38	23.08	23.38	0.08		8.38	9.08	9.38	10.08		22.08	22.38	23.08	23.38	0.08	
- Brünninghausen	ab	21.40	22.10	22.40	23.10	23.40	0.10		8.40	9.10	9.40	10.10		22.10	22.40	23.10	23.40	0.10	
- Mergelteichstraße/Zoo		41	11	41	11	41	11		41	11	41	11	alle	11	41	11	41	11	
- Stargarder Weg		42	12	42	12	42	12		42	12	42	12	30	12	42	12	42	12	
- Weiße Taube		43	13	43	13	43	13		43	13	43	13	Min.	13	43	13	43	13	
- DO-Kirchhörde Bf		44	14	44	14	44	14		44	14	44	14		14	44	14	44	14	
- Hohle Eiche		45	15	45	15	45	15		45	15	45	15		15	45	15	45	15	
- Kirchhörde		47	17	47	17	47	17		47	17	47	17		17	47	17	47	17	
- Spissenagelstraße		49	19	49	19	49	19		8.49	19	9.49	19	____	19	22.49	19	23.49	19	
- Hellerstraße		50	20	50	20	50	20			20		20	a60M	20		20		20	
Herdecke Schanze		21.52	22.22	22.52	23.22	23.52	0.22			9.22		10.22		22.22		23.22		0.22	

450 montags bis freitags

Haltestellen		Abfahrtszeiten																		
Herdecke Schanze					5.08		5.38			6.08	a30M	7.08		7.28	7.38	7.48		8.08		
Dortmund Hellerstraße					10		40			10	———	10		30	40	50		10		
- Spissenagelstraße		4.21		4.51	11	5.21	41	5.51	6.01	11		11	7.21	31	41	51	8.01	11	8.21	
- Kirchhörder Straße		22		52	12	22	42	52	02	12		12	22	32	42	52	02	12	22	
- Kirchhörde		24		54	14	24	44	54	04	14		14	24	34	44	54	04	14	24	
- Hohle Eiche		25		55	15	25	45	55	05	15		15	25	35	45	55	05	15	25	
- DO-Kirchhörde Bf		26		56	16	26	46	56	06	16	alle	16	26	36	46	56	06	16	26	
- Weiße Taube		28		58	18	28	48	58	08	18	10	18	28	38	48	58	08	18	28	
- Mergelteichstraße/Zoo		30		5.00	20	30	50	6.00	10	20	Min.	20	30	40	50	8.00	10	20	30	
- Brünninghausen	an	4.32		5.02	5.22	5.32	5.52	6.02	6.12	6.22		7.22	7.32	7.42	7.52	8.02	8.12	8.22	8.32	
- Brünninghausen	ab	4.32	4.52	5.02	5.22	5.32	5.52	6.02	6.12	6.22		7.22	7.32	7.42	7.52	8.02	8.12	8.22	8.32	
- Max-Planck-Gymnasium		35	55	05	25	35	55	05	15	25		25	35	45	55	05	15	25	35	
- Westfalenhallen U		4.37	4.57	5.07	5.27	5.37	5.57	6.07	6.17	6.27		7.27	7.37	7.47	7.57	8.07	8.17	8.27	8.37	

450 montags bis freitags

Haltestellen		Abfahrtszeiten																		
Herdecke Schanze			8.38		9.08				13.58		14.38			15.08			15.38			
Dortmund Hellerstraße			40		10				14.00		40			10			40			
- Spissenagelstraße		8.31	41	8.51	11	9.21		13.51	01		41	14.51	15.01	11	15.21	15.31	41	15.51	16.01	
- Kirchhörder Straße		32	42	52	12	22		52	02		42	52	02	12	22	32	42	52	02	
- Kirchhörde		34	44	54	14	24		54	04		44	54	04	14	24	34	44	54	04	
- Hohle Eiche		35	45	55	15	25	usw.	55	05	alle	45	55	05	15	25	35	45	55	05	
- DO-Kirchhörde Bf		36	46	56	16	26	bis	56	06	10	46	56	06	16	26	36	46	56	06	
- Weiße Taube		38	48	58	18	28		58	08	Min.	48	58	08	18	28	38	48	58	08	
- Mergelteichstraße/Zoo		40	50	9.00	20	30		14.00	10		50	15.00	10	20	30	40	50	16.00	10	
- Brünninghausen	an	8.42	8.52	9.02	9.22	9.32		14.02	14.12		14.52	15.02	15.12	15.22	15.32	15.42	15.52	16.02	16.12	
- Brünninghausen	ab	8.42	8.52	9.02	9.22	9.32		14.02	14.12		14.52	15.02	15.12	15.22	15.32	15.42	15.52	16.02	16.12	
- Max-Planck-Gymnasium		45	55	05	25	35		05	15		55	05	15	25	35	45	55	05	15	
- Westfalenhallen U		8.47	8.57	9.07	9.27	9.37		14.07	14.17		14.57	15.07	15.17	15.27	15.37	15.47	15.57	16.07	16.17	

450 montags bis freitags

Haltestellen		Abfahrtszeiten														
Herdecke Schanze		**16**.08	**16**.18		**16**.48		**17**.08	a30M	**19**.38		**20**.02		**20**.35	**21**.05		**23**.35
Dortmund Hellerstraße		10	20		50		10	———	40		04		37	07		37
- Spissenagelstraße		11	21		51	**17**.01	11		41	**19**.50	05	**20**.20	38	08		38
- Kirchhörder Straße		12	22		52	02	12		42	51	06	21	39	09		39
- Kirchhörde		14	24		54	04	14		44	53	08	23	41	11		41
- Hohle Eiche		15	25	alle	55	05	15		45	54	09	24	42	12	alle	42
- DO-Kirchhörde Bf		16	26	10	56	06	16	alle	46	55	10	25	43	13	30	43
- Weiße Taube		18	28	Min.	58	08	18	10	48	56	11	26	44	14	Min.	44
- Mergelteichstraße/Zoo		20	30		**17**.00	10	20	Min.	50	58	13	28	46	16		46
- Brünninghausen	an	**16**.22	**16**.32		**17**.02	**17**.12	**17**.22		**19**.52	**20**.00	**20**.15	**20**.30	**20**.48	**21**.18		**23**.48
- Brünninghausen	ab	**16**.22	**16**.32		**17**.02	**17**.12	**17**.22		**19**.52	**20**.01	**20**.16	**20**.31	**20**.50	**21**.20		**23**.50
- Max-Planck-Gymnasium		25	35		05	15	25		55	03	18	33	52	22		52
- Westfalenhallen U		**16**.27	**16**.37		**17**.07	**17**.17	**17**.27		**19**.57	**20**.05	**20**.20	**20**.35	**20**.54	**21**.24		**23**.54

450 samstags

Haltestellen		Abfahrtszeiten														
Herdecke Schanze			**5**.34		**8**.34		**9**.08		**9**.38		**19**.38		**20**.02		**20**.35	**21**.05		**23**.35
Dortmund Hellerstraße			36		36		10		40		40		04		37	07		37
- Spissenagelstraße		**5**.07	37		37	**8**.51	11	**9**.21	41		41	**19**.50	05	**20**.20	38	08		38
- Kirchhörder Straße		08	38		38	52	12	22	42		42	51	06	21	39	09		39
- Kirchhörde		10	40		40	54	14	24	44		44	53	08	23	41	11		41
- Hohle Eiche		11	41	alle	41	55	15	25	45	usw.	45	54	09	24	42	12	alle	42
- DO-Kirchhörde Bf		12	42	30	42	56	16	26	46	bis	46	55	10	25	43	13	30	43
- Weiße Taube		13	43	Min.	43	58	18	28	48		48	56	11	26	44	14	Min.	44
- Mergelteichstraße/Zoo		15	45		45	**9**.00	20	30	50		50	58	13	28	46	16		46
- Brünninghausen	an	**5**.17	**5**.47		**8**.47	**9**.02	**9**.22	**9**.32	**9**.52		**19**.52	**20**.00	**20**.15	**20**.30	**20**.48	**21**.18		**23**.48
- Brünninghausen	ab	**5**.19	**5**.49		**8**.49	**9**.02	**9**.22	**9**.32	**9**.52		**19**.52	**20**.01	**20**.16	**20**.31	**20**.50	**21**.20		**23**.50
- Max-Planck-Gymnasium		21	51		51	05	25	35	55		55	03	18	33	52	22		52
- Westfalenhallen U		**5**.23	**5**.53		**8**.53	**9**.07	**9**.27	**9**.37	**9**.57		**19**.57	**20**.05	**20**.20	**20**.35	**20**.54	**21**.24		**23**.54

450 sonn- und feiertags

Haltestellen		Abfahrtszeiten															
Herdecke Schanze			**8**.34		**9**.34		**10**.34	a60M	**19**.34		**20**.35		**21**.35		**22**.35		**23**.35
Dortmund Hellerstraße			36		36		36	———	36		37		37		37		37
- Spissenagelstraße		**8**.07	37	**9**.07	37	**10**.07	37		37	**20**.08	38	**21**.08	38	**22**.08	38	**23**.08	38
- Kirchhörder Straße		08	38	08	38	08	38		38	09	39	09	39	09	39	09	39
- Kirchhörde		10	40	10	40	10	40		40	11	41	11	41	11	41	11	41
- Hohle Eiche		11	41	11	41	11	41		41	12	42	12	42	12	42	12	42
- DO-Kirchhörde Bf		12	42	12	42	12	42	alle	42	13	43	13	43	13	43	13	43
- Weiße Taube		13	43	13	43	13	43	30	43	14	44	14	44	14	44	14	44
- Mergelteichstraße/Zoo		15	45	15	45	15	45	Min.	45	16	46	16	46	16	46	16	46
- Brünninghausen	an	**8**.17	**8**.47	**9**.17	**9**.47	**10**.17	**10**.47		**19**.47	**20**.18	**20**.48	**21**.18	**21**.48	**22**.18	**22**.48	**23**.18	**23**.48
- Brünninghausen	ab	**8**.19	**8**.49	**9**.19	**9**.49	**10**.19	**10**.49		**19**.49	**20**.20	**20**.50	**21**.20	**21**.50	**22**.20	**22**.50	**23**.20	**23**.50
- Max-Planck-Gymnasium		21	51	21	51	21	51		51	22	52	22	52	22	52	22	52
- Westfalenhallen U		**8**.23	**8**.53	**9**.23	**9**.53	**10**.23	**10**.53		**19**.53	**20**.24	**20**.54	**21**.24	**21**.54	**22**.24	**22**.54	**23**.24	**23**.54

451

388
372
DO-Hörde Bf
Am Heedbrink
PHOENIX Platz
PHOENIX Halle
PHOENIX Viadukt
Heinz-Nixdorf-Straße
Robert-Schuman-Straße
PHOENIX Park

451 montags bis freitags

Haltestellen	Abfahrtszeiten																
DO-Hörde Bf U	**6**.35	**7**.05	**7**.35	**8**.05	**8**.35	**13**.05	**14**.05	**14**.35	**15**.05	**15**.35	**16**.05	**16**.35	**17**.05	**17**.35	**18**.05	**18**.35	**19**.05
Am Heedbrink	36	06	36	06	36	06	06	36	06	36	06	36	06	36	06	36	06
PHOENIX Platz	37	07	37	07	37	07	07	37	07	37	07	37	07	37	07	37	07
PHOENIX Halle	38	08	38	08	38	08	08	38	08	38	08	38	08	38	08	38	08
PHOENIX Viadukt	38	08	38	08	38	08	08	38	08	38	08	38	08	38	08	38	08
Heinz-Nixdorf-Straße	39	09	39	09	39	09	09	39	09	39	09	39	09	39	09	39	09
Robert-Schuman-Straße	39	09	39	09	39	09	09	39	09	39	09	39	09	39	09	39	09
PHOENIX Park	**6**.40	**7**.10	**7**.40	**8**.10	**8**.40	**13**.10	**14**.10	**14**.40	**15**.10	**15**.40	**16**.10	**16**.40	**17**.10	**17**.40	**18**.10	**18**.40	**19**.10

451 montags bis freitags

Haltestellen	Abfahrtszeiten																
PHOENIX Park	**6**.41	**7**.11	**7**.41	**8**.11	**8**.41	**13**.11	**14**.11	**14**.41	**15**.11	**15**.41	**16**.11	**16**.41	**17**.11	**17**.41	**18**.11	**18**.41	**19**.11
Robert-Schuman-Straße	42	12	42	12	42	12	12	42	12	42	12	42	12	42	12	42	12
Heinz-Nixdorf-Straße	42	12	42	12	42	12	12	42	12	42	12	42	12	42	12	42	12
PHOENIX Viadukt	43	13	43	13	43	13	13	43	13	43	13	43	13	43	13	43	13
PHOENIX Halle	43	13	43	13	43	13	13	43	13	43	13	43	13	43	13	43	13
PHOENIX Platz	44	14	44	14	44	14	14	44	14	44	14	44	14	44	14	44	14
Am Heedbrink	45	15	45	15	45	15	15	45	15	45	15	45	15	45	15	45	15
DO-Hörde Bf U	**6**.46	**7**.16	**7**.46	**8**.16	**8**.46	**13**.16	**14**.16	**14**.46	**15**.16	**15**.46	**16**.16	**16**.46	**17**.16	**17**.46	**18**.16	**18**.46	**19**.16

452

DO-Körne - Funkenburg - Saarlandstraße - Kreuzstraße - Hauptbahnhof und zurück

452 DSW21 452

montags bis freitags

Haltestellen	Abfahrtszeiten													
							A	B						
Geßlerstraße		**5**.29	**5**.59	**6**.29		**6**.59	**7**.29	**7**.45		**8**.29		**8**.59		**19**.29		
Am Rabensmorgen		31	**6**.01	31		**7**.01	31	47		31		**9**.01		31		
Massener Weg		32	02	32		02	32	48		32		02		32		
Im Defdahl		35	05	35		05	35	51		35		05		35		
Windmühlenweg		36	06	36		06	36	52		36		06		36		
DO-Körne West S		38	08	38		08	38	54		38		08		38		
Kurze Reihe		39	09	39		09	39	55		39		09		39		
Am Zehnthof		42	12	**6**.42		12	**7**.42	58		**8**.42		12		**19**.42		
Wormsstraße		43	13			13		59				13				
Kasseler Straße		46	16			16		**8**.02				16				
Lenteninsel		49	19		**6**.49	19		05			**8**.49	19		**18**.49		
Eisenacher Straße		50	20		50	20		06	**7**.48		50	20		50		
Güntherstraße		52	22		52	22		08	50		52	22		52		
Funkenburg		55	25		55	25		11	53		55	25		55		
Bismarckstraße		56	26		56	26		12	54		56	26		56		
Moltkestraße		57	27		57	27		13	55		57	27	usw.	57		
Heiliger Weg		59	29		59	29		15	57		59	29	bis	59		
Hainallee		**6**.03	33		**7**.03	33		19	**8**.01		**9**.03	33		**19**.03		
Südbad		04	34		04	34		20	02		04	34		04		
Chemnitzer Straße		05	35		05	35		21	03		05	35		05		
Saarlandstraße U		06	36		06	36		22	04		06	36		06		
Vinckeplatz		08	38		08	38		24	06		08	38		08		
Kreuzstraße U	**5**.40	10	40		10	40		26	08		10	40		10	**19**.47	**23**.17
Leibniz-Gymnasium	42	12	42		12	42		28	10		12	42		12	48	18
Kuithanstraße	43	13	43		13	43		29	11		13	43		13	49	19
Neuer Graben	45	15	45		15	45		31	13		15	45		15	51	21
DO-West S	46	16	46		16	46		32	14		16	46		16	52	alle 22
Albrechtstraße	47	17	47		17	47		33	15		17	47		17	53	30 23
Westpark	48	18	48		18	48		34	16		18	48		18	54	Min. 24
Unionstraße U	49	19	49		19	49		35	17		19	49		19	55	25
Westentor U	51	21	51		21	51		37	19		21	51		21	56	26
Brinkhoffstraße	54	24	54		24	54		40	22		24	54		24	58	28
Dortmund Hbf DB S U	**5**.56	**6**.26	**6**.56		**7**.26	**7**.56		**8**.42	**8**.24		**9**.26	**9**.56		**19**.26	**19**.59	**23**.29

A = fährt an Schultagen, fährt über Europaschule B = fährt ab der Haltestelle Lüneburger Straße über die Haltestelle Inselstraße

452 samstags

Haltestellen	Abfahrtszeiten													
Geßlerstraße					**8**.29	**8**.59		**17**.59	**18**.29	**19**.29		
Am Rabensmorgen					31	**9**.01		**18**.01	31	31		
Massener Weg					32	02		02	32	32		
Im Defdahl					35	05		05	35	35		
Windmühlenweg					36	06		06	36	36		
DO-Körne West S					38	08		08	38	38		
Kurze Reihe					39	09		09	39	39		
Am Zehnthof					**8**.42	12		12	**18**.42	**19**.42		
Wormsstraße						13		13				
Kasseler Straße						16		16				
Lenteninsel					**8**.49	19		**17**.49	19	**18**.49		
Eisenacher Straße					50	20		50	20	50		
Güntherstraße					52	22		52	22	52		
Funkenburg				**8**.25	55	25		55	25	55		
Bismarckstraße				26	56	26		56	26	56		
Moltkestraße				27	57	27	usw.	57	27	57		
Heiliger Weg				29	59	29	bis	59	29	59		
Hainallee				33	**9**.03	33		**18**.03	33	**19**.03		
Südbad				34	04	34		04	34	04		
Chemnitzer Straße				35	05	35		05	35	05		
Saarlandstraße U				36	06	36		06	36	06		
Vinckeplatz				38	08	38		08	38	08		
Kreuzstraße U	**6**.47	**7**.17	**8**.10	40	10	40		10	40	10	**19**.47	**23**.17
Leibniz-Gymnasium	48	18	12	42	12	42		12	42	12	48	18
Kuithanstraße	49	19	13	43	13	43		13	43	13	49	19
Neuer Graben	51	21	15	45	15	45		15	45	15	51	21
DO-West S	52	22	16	46	16	46		16	46	16	52	alle 22
Albrechtstraße	53	23	17	47	17	47		17	47	17	53	30 23
Westpark	54	24	18	48	18	48		18	48	18	54	Min. 24
Unionstraße U	55	25	19	49	19	49		19	49	19	55	25
Westentor U	56	26	21	51	21	51		21	51	21	56	26
Brinkhoffstraße	58	28	24	54	24	54		24	54	24	58	28
Dortmund Hbf DB S U	**6**.59	**7**.29	**8**.26	**8**.56	**9**.26	**9**.56		**18**.26	**18**.56	**19**.26	**19**.59	**23**.29

sonn- und feiertags

Haltestellen	Abfahrtszeiten															
Geßlerstraße																
Am Rabensmorgen																
Massener Weg																
Im Defdahl																
Windmühlenweg																
DO-Körne West S																
Kurze Reihe																
Am Zehnthof																
Wormsstraße																
Kasseler Straße																
Lenteninsel																
Eisenacher Straße																
Güntherstraße																
Funkenburg		**11**.03	**12**.03	**13**.03	**14**.03	**15**.03	**16**.03	**17**.03	**18**.03							
Bismarckstraße		04	04	04	04	04	04	04	04							
Moltkestraße		05	05	05	05	05	05	05	05							
Heiliger Weg		06	06	06	06	06	06	06	06							
Hainallee		08	08	08	08	08	08	08	08							
Südbad		09	09	09	09	09	09	09	09							
Chemnitzer Straße		10	10	10	10	10	10	10	10							
Saarlandstraße U		11	11	11	11	11	11	11	11							
Vinckeplatz		12	12	12	12	12	12	12	12							
Kreuzstraße U	**10**.14	14	14	14	14	14	14	14	14	**19**.17	**19**.47	**20**.17	**20**.47	**21**.17	**22**.17	**23**.17
Leibniz-Gymnasium	15	15	15	15	15	15	15	15	15	18	48	18	48	18	18	18
Kuithanstraße	16	16	16	16	16	16	16	16	16	19	49	19	49	19	19	19
Neuer Graben	18	18	18	18	18	18	18	18	18	21	51	21	51	21	21	21
DO-West S	19	19	19	19	19	19	19	19	19	22	52	22	52	22	22	22
Albrechtstraße	20	20	20	20	20	20	20	20	20	23	53	23	53	23	23	23
Westpark	21	21	21	21	21	21	21	21	21	24	54	24	54	24	24	24
Unionstraße U	22	22	22	22	22	22	22	22	22	25	55	25	55	25	25	25
Westentor U	23	23	23	23	23	23	23	23	23	26	56	26	56	26	26	26
Brinkhoffstraße	25	25	25	25	25	25	25	25	25	28	58	28	58	28	28	28
Dortmund Hbf DB S U	**10**.27	**11**.27	**12**.27	**13**.27	**14**.27	**15**.27	**16**.27	**17**.27	**18**.27	**19**.29	**19**.59	**20**.29	**20**.59	**21**.29	**22**.29	**23**.29

452 montags bis freitags

Haltestellen	Abfahrtszeiten												
Dortmund Hbf DB S U		**6**.02	**6**.32		**7**.02		**7**.32	**8**.02		**19**.02	**19**.30	**20**.00		**22**.30	**23**.00
Brinkhoffstraße		05	35		05		35	05		05	32	02		32	02
Westentor U		07	37		07		37	07		07	33	03		33	03
Unionstraße U		09	39		09		39	09		09	34	04		34	04
Westpark		10	40		10		40	10		10	35	05	alle	35	05
DO-West S		12	42		12		42	12		12	37	07	30	37	07
Neuer Graben		13	43		13		43	13		13	38	08	Min.	38	08
Kuithanstraße		15	45		15		45	15		15	40	10		40	10
Leibniz-Gymnasium		16	46		16		46	16		16	41	11		41	11
Kreuzstraße U		18	48		18		48	18		18	42	12		42	12
Vinckeplatz		19	49		19		49	19		19	**19**.43	**20**.13		**22**.43	**23**.13
Saarlandstraße U		21	51		21		51	21		21					
Südbad		23	53		23		53	23		23					
Hainallee		25	55		25		55	25		25					
Heiliger Weg		28	58		28		58	28		28					
Moltkestraße		29	59		29		59	29	usw.	29					
Bismarckstraße		30	**7**.00		30		**8**.00	30	bis	30					
Düsseldorfer Straße		30	00		30		00	30		30					
Von der Goltz Straße		31	01		31		01	31		31					
Funkenburg		34	04		34		04	34		34					
Heimbaustraße		36	06		36		06	36		36					
Eisenacher Straße		37	07		37		07	37		37					
Lenteninsel		38	**7**.08		38		**8**.08	38		38					
Kasseler Straße		40			**7**.40			40		40					
Alte Straße		41						41		41					
Wormsstraße		42						42		42					
Am Zehnthof	**6**.15	45		**7**.15		**7**.35		**8**.15	45	45					
Kurze Reihe	17	47		17		37		17	47	47					
DO-Körne West S	18	48		18		38		18	48	48					
Tucholskystraße	19	49		19		39		19	49	49					
Windmühlenweg	20	50		20		40		20	50	50					
Im Defdahl	22	52		22		42		22	52	52					
Geßlerstraße	**6**.24	**6**.54		**7**.24		**7**.44		**8**.24	**8**.54	**19**.54					

452 samstags

Haltestellen	Abfahrtszeiten									
Dortmund Hbf DB S U	**7**.00	**8**.02	**8**.32		**19**.02	**19**.30	**20**.00		**22**.30	**23**.00
Brinkhoffstraße	02	05	35		05	32	02		32	02
Westentor U	03	07	37		07	33	03		33	03
Unionstraße U	04	09	39		09	34	04		34	04
Westpark	05	10	40		10	35	05	alle	35	05
DO-West S	07	12	42		12	37	07	30	37	07
Neuer Graben	08	13	43		13	38	08	Min.	38	08
Kuithanstraße	10	15	45		15	40	10		40	10
Leibniz-Gymnasium	11	16	46		16	41	11		41	11
Kreuzstraße U	12	18	48		18	42	12		42	12
Vinckeplatz	**7**.13	19	49		19	**19**.43	**20**.13		**22**.43	**23**.13
Saarlandstraße U		21	51		21					
Südbad		23	53		23					
Hainallee		25	55		25					
Heiliger Weg		28	58		28					
Moltkestraße		29	59	usw.	29					
Bismarckstraße		30	**9**.00	bis	30					
Düsseldorfer Straße		30	00		30					
Von der Goltz Straße		31	01		31					
Funkenburg		34	04		34					
Heimbaustraße		36	06		36					
Eisenacher Straße		37	07		37					
Lenteninsel		38	**9**.08		38					
Kasseler Straße		40			40					
Alte Straße		41			41					
Wormsstraße		42			42					
Am Zehnthof		45		**9**.15	45					
Kurze Reihe		47		17	47					
DO-Körne West S		48		18	48					
Tucholskystraße		49		19	49					
Windmühlenweg		50		20	50					
Im Defdahl		52		22	52					
Geßlerstraße		**8**.54		**9**.24	**19**.54					

452 sonn- und feiertags

Haltestellen	Abfahrtszeiten															
	X	X	X	X	X	X	X	X	X							
Dortmund Hbf DB S U	**10**.00	**11**.00	**12**.00	**13**.00	**14**.00	**15**.00	**16**.00	**17**.00	**18**.00	**19**.00	**19**.30	**20**.00	**20**.30	**21**.00	**22**.00	**23**.00
Brinkhoffstraße	02	02	02	02	02	02	02	02	02	02	32	02	32	02	02	02
Westentor U	03	03	03	03	03	03	03	03	03	03	33	03	33	03	03	03
Unionstraße U	05	05	05	05	05	05	05	05	05	04	34	04	34	04	04	04
Westpark	06	06	06	06	06	06	06	06	06	05	35	05	35	05	05	05
DO-West S	08	08	08	08	08	08	08	08	08	07	37	07	37	07	07	07
Neuer Graben	09	09	09	09	09	09	09	09	09	08	38	08	38	08	08	08
Kuithanstraße	11	11	11	11	11	11	11	11	11	10	40	10	40	10	10	10
Leibniz-Gymnasium	12	12	12	12	12	12	12	12	12	11	41	11	41	11	11	11
Kreuzstraße U	13	13	13	13	13	13	13	13	13	12	42	12	42	12	12	12
Vinckeplatz	14	14	14	14	14	14	14	14	14	**19**.13	**19**.43	**20**.13	**20**.43	**21**.13	**22**.13	**23**.13
Saarlandstraße U	16	16	16	16	16	16	16	16	16							
Südbad	18	18	18	18	18	18	18	18	18							
Hainallee	19	19	19	19	19	19	19	19	19							
Heiliger Weg	21	21	21	21	21	21	21	21	21							
Moltkestraße	22	22	22	22	22	22	22	22	22							
Bismarckstraße	23	23	23	23	23	23	23	23	23							
Düsseldorfer Straße	23	23	23	23	23	23	23	23	23							
Von der Goltz Straße	24	24	24	24	24	24	24	24	24							
Funkenburg	**10**.25	**11**.25	**12**.25	**13**.25	**14**.25	**15**.25	**16**.25	**17**.25	**18**.25							
Heimbaustraße																
Eisenacher Straße																
Lenteninsel																
Kasseler Straße																
Alte Straße																
Wormsstraße																
Am Zehnthof																
Kurze Reihe																
DO-Körne West S																
Tucholskystraße																
Windmühlenweg																
Im Defdahl																
Geßlerstraße																

X = fährt als Linie 455 weiter in Richtung Dortmund Hbf

453

DSW21

DO-Schüren - Märkische Straße - Saarlandstraße - Kreuzstraße - Hauptbahnhof und zurück

453

453

453

Haltestellen		montags bis freitags			samstags			sonn- und feiertags		
		Abfahrtszeiten								
Bergmeisterstraße		**6**.18		**19**.18	**7**.18	**7**.48	**19**.18	**8**.18		**18**.18
Gedingeweg		19		19	19	49	19	19		19
Bergparte		20		20	20	50	20	20		20
Am Büter		21		21	21	51	21	21		21
Schüren (Bstg 01)		22		22	22	52	22	22		22
Kohlensiepenstraße		24		24	24	54	24	24		24
Am Remberg		25		25	25	55	25	25		25
Kattowitzstraße		26		26	26	56	26	26		26
Kurze Hecke		27		27	27	57	27	27		27
Rathenaustraße		29		29	28	59	29	28		28
Willem-van-Vloten-Straße U		30		30	29	**8**.00	30	29		29
Salzwedeler Straße		33		33	31	03	33	31		31
Klever Straße		34		34	32	04	34	32		32
Märkische Straße U		35		35	33	05	35	33		33
Wohnstift Auf der Kronenburg		36		36	34	06	36	34		34
Kronenburg		38	alle	38	35	08	alle 38	35	alle	35
Markgrafenstraße U	an	**6**.40	30	**19**.40	**7**.36	**8**.10	30 **19**.40	**8**.36	60	**18**.36
Markgrafenstraße U	ab	**6**.43	Min.	**19**.43	**7**.36	**8**.13	Min. **19**.43	**8**.36	Min.	**18**.36
Ruhrallee		44		44	37	14	44	37		37
Südbad		46		46	39	16	46	39		39
Chemnitzer Straße		47		47	40	17	47	40		40
Saarlandstraße U		48		48	41	18	48	41		41
Vinckeplatz		50		50	42	20	50	42		42
Kreuzstraße U		52		52	44	22	52	44		44
Leibniz-Gymnasium		54		54	45	24	54	45		45
Kuithanstraße		55		55	46	25	55	46		46
Metzer Straße		56		56	47	26	56	47		47
Neuer Graben		57		57	48	27	57	48		48
Steubenstraße		58		58	49	28	58	49		49
DO-Möllerbrücke S U		**7**.01		**20**.01	51	31	**20**.01	51		51
Unionstraße U		03		03	52	33	03	52		52
Ritterstraße/Unionstraße		05		05	54	35	05	54		54
Treibstraße		07		07	55	37	07	55		55
Dortmund Hbf DB S U		**7**.10		**20**.10	**7**.58	**8**.40	**20**.10	**8**.58		**18**.58

453

Haltestellen		montags bis freitags			samstags					sonn- und feiertags			
		Abfahrtszeiten											
Dortmund Hbf DB S U		**6**.20		**19**.50	**6**.29	**7**.29		**8**.20	**19**.50	**8**.29		**17**.29	**18**.29
Treibstraße		23		53	32	32		23	53	32		32	32
Ritterstraße/Unionstraße		26		56	34	34		26	56	34		34	34
Unionstraße U		28		58	35	35		28	58	35		35	35
DO-Möllerbrücke S U		31		**20**.01	37	37		31	**20**.01	37		37	37
Steubenstraße		33		03	39	39		33	03	39		39	39
Neuer Graben		34		04	40	40		34	04	40		40	40
Metzer Straße		35		05	41	41		35	05	41		41	41
Kuithanstraße		36		06	42	42		36	06	42		42	42
Leibniz-Gymnasium		37		07	43	43		37	07	43		43	43
Kreuzstraße U		39		09	44	44		39	09	44		44	44
Vinckeplatz		40		10	45	45		40	10	45		45	45
Saarlandstraße U		42		12	47	47		42	12	47		47	47
Chemnitzer Straße		43		13	48	48		43	13	48		48	48
Südbad		44		14	49	49		44	14	49		49	49
Ruhrallee		47	alle	17	51	51		47	alle 17	51	alle	51	51
Markgrafenstraße U	an	**6**.48	30	**20**.18	**6**.52	**7**.52		**8**.48	30 **20**.18	**8**.52	60	**17**.52	**18**.52
Markgrafenstraße U	ab	**6**.51	Min.	**20**.21	**6**.52	**7**.52		**8**.51	Min. **20**.21	**8**.52	Min.	**17**.52	**18**.52
Kronenburg		52		22	53	53		52	22	53		53	53
Märkische Straße U		54		24	55	55		54	24	55		55	**18**.55
Klever Straße		55		25	56	56		55	25	56		56	
Salzwedeler Straße		56		26	57	57		56	26	57		57	
Dessauerstraße		57		27	58	58		57	27	58		58	
Willem-van-Vloten-Straße U	an	**6**.58		**20**.28	**6**.59	**7**.59		**8**.58	**20**.28	**8**.59		**17**.59	
Willem-van-Vloten-Straße U	ab	**7**.02		**20**.32	**7**.00	**8**.00	**8**.32	**9**.02	**20**.32	**9**.00		**18**.00	
Kurze Hecke		03		33	01	01	33	03	33	01		01	
Kattowitzstraße		04		34	02	02	34	04	34	02		02	
Am Remberg		06		36	04	04	36	06	36	04		04	
Kohlensiepenstraße		07		37	05	05	37	07	37	05		05	
Gaußstraße		08		38	06	06	38	08	38	06		06	
Schüren (Bstg 02)		09		39	07	07	39	09	39	07		07	
Am Büter		10		40	08	08	40	10	40	08		08	
Bergparte		11		41	09	09	41	11	41	09		09	
Bergmeisterstraße		**7**.13		**20**.43	**7**.11	**8**.11	**8**.43	**9**.13	**20**.43	**9**.11		**18**.11	

455

455

DO-Hauptbahnhof - Nordmarkt - Borsigplatz - Funkenburg - Hörde und zurück

DSW21

455

455 montags bis freitags

Haltestellen		Abfahrtszeiten																		
											X		X		X					
Dortmund Hbf DB S U		5.02	5.12	5.26	5.36	5.57	6.27	6.57		11.57	12.27	12.57	13.27		18.27	18.57	19.30		0.00
Kurfürstenstraße		03	13	27	37	58	28	58		58	28	58	28		28	58	31		01
Uhlandstraße		04	14	28	38	59	29	59		59	29	59	29		29	59	32		02
Münster-/Mallinckrodtstraße		06	16	30	40	6.01	31	7.01		12.01	31	13.01	31		31	19.01	33		03
Nordmarkt		07	17	31	41	02	32	02		02	32	02	32		32	02	34		04
Brunnenstraße U	an	5.09	5.19	5.33	5.43	6.04	6.34	7.04		12.04	12.34	13.04	13.34		18.34	19.04	19.36		0.06
Brunnenstraße U	ab	5.09	5.19	5.33	5.43	6.05	6.35	7.05		12.05	12.35	13.05	13.35		18.35	19.05	19.36		0.06
Albertstraße		11	21	35	45	07	37	07		07	37	07	37		37	07	38		08
Borsigplatz		5.13	5.23	5.37	5.47	09	39	09		09	39	09	39		39	09	39		09
Hoeschpark						11	41	11		11	41	11	41		41	11	41		11
Im Spähenfelde						12	42	12		12	42	12	42		42	12	42		12
Inselstraße						13	43	13	alle	13	43	13	43	alle	43	13	43	alle	13
Klönnestraße						14	44	14	30	14	44	14	44	30	44	14	43	30	13
Funkenburg	an					6.15	6.45	7.15	Min.	12.15	12.45	13.15	13.45	Min.	18.45	19.15	19.44	Min.	0.14
Funkenburg	ab					6.15	6.45	7.17		12.17	12.47	13.17	13.47		18.47	19.17	19.44		0.14
Düsseldorfer Straße						18	48	20		20	50	20	50		50	20	46		16
Gewerbehof Defdahl						19	49	21		21	51	21	51		51	21	47		17
Gerhart-Hauptmann Straße						20	50	22		22	52	22	52		52	22	48		18
Voßkuhle U	an					6.22	6.52	7.24		12.24	12.54	13.24	13.54		18.54	19.24	19.50		0.20
Voßkuhle U	ab					6.22	6.52	7.25		12.25	12.55	13.25	13.55		18.55	19.25	19.50		0.20
Rathenaustraße						23	53	26		26	56	26	56		56	26	51		21
Willem-van-Vloten-Straße U						24	54	27		27	57	27	57		57	27	52		22
Hörder Hafenstraße						25	55	28		28	58	28	58		58	28	53		23
Hörder Burg						26	56	29		29	59	29	59		59	29	54		24
DO-Hörde Bf U						6.29	6.59	7.32		12.32	13.02	13.32	14.02		19.02	19.32	19.56		0.26

X = fährt als Linie 451 weiter in Richtung PHOENIX Park

Weitere Fahrtmöglichkeiten in Richtung Funkenburg/Willem-van-Vloten-Straße mit der Linie 456

455

samstags

Haltestellen		Abfahrtszeiten																	
Dortmund Hbf DB S U		5.01	5.16	5.31	8.57	9.27	9.57		13.57	14.11	14.27		18.57	19.30	20.00		23.30	0.00
Kurfürstenstraße		02	17	32	58	28	58		58	12	28		58	31	01		31	01
Uhlandstraße		03	18	33	59	29	59		59	13	29		59	32	02		32	02
Münster-/Mallinckrodtstraße		04	19	34	9.01	31	10.01		14.01	15	31		19.01	33	03		33	03
Nordmarkt		05	20	35	02	32	02		02	16	32		02	34	04		34	04
Brunnenstraße U	an	5.07	5.22	5.37	9.04	9.34	10.04		14.04	14.18	14.34		19.04	19.36	20.06		23.36	0.06
Brunnenstraße U	ab	5.07	5.22	5.37	9.05	9.35	10.05		14.05	14.18	14.35		19.05	19.36	20.06		23.36	0.06
Albertstraße		09	24	39	07	37	07		07	20	37		07	38	08		38	08
Borsigplatz		5.10	5.25	5.40	09	39	09		09	14.22	39		09	39	09		39	09
Hoeschpark					11	41	11		11		41		11	41	11		41	11
Im Spähenfelde					12	42	12		12		42		12	42	12		42	12
Inselstraße					13	43	13	alle	13		43	alle	13	43	13	alle	43	13
Klönnestraße					14	44	14	30	14		44	30	14	43	13	30	43	13
Funkenburg	an				9.15	9.45	10.15	Min.	14.15		14.45	Min.	19.15	19.44	20.14	Min.	23.44	0.14
Funkenburg	ab				9.17	9.47	10.17		14.17		14.47		19.17	19.44	20.14		23.44	0.14
Düsseldorfer Straße					20	50	20		20		50		20	46	16		46	16
Gewerbehof Defdahl					21	51	21		21		51		21	47	17		47	17
Gerhart-Hauptmann Straße					22	52	22		22		52		22	48	18		48	18
Voßkuhle U	an				9.24	9.54	10.24		14.24		14.54		19.24	19.50	20.20		23.50	0.20
Voßkuhle U	ab				9.25	9.55	10.25		14.25		14.55		19.25	19.50	20.20		23.50	0.20
Rathenaustraße					26	56	26		26		56		26	51	21		51	21
Willem-van-Vloten-Straße U					27	57	27		27		57		27	52	22		52	22
Hörder Hafenstraße					28	58	28		28		58		28	53	23		53	23
Hörder Burg					29	59	29		29		59		29	54	24		54	24
DO-Hörde Bf U					9.32	10.02	10.32		14.32		15.02		19.32	19.56	20.26		23.56	0.26

Weitere Fahrtmöglichkeiten in Richtung Funkenburg/Willem-van-Vloten-Straße mit der Linie 456

455 sonn- und feiertags

Haltestellen		Abfahrtszeiten										
		Y	Y	Y		Y						
Dortmund Hbf DB S U		10.46	11.46	12.46		17.46	18.46	19.00	19.30		23.30	0.00
Kurfürstenstraße		47	47	47		47	47	01	31		31	01
Uhlandstraße		48	48	48		48	48	02	32		32	02
Münster-/Mallinckrodtstraße		49	49	49		49	49	03	33		33	03
Nordmarkt		50	50	50		50	50	04	34		34	04
Brunnenstraße U	an	10.52	11.52	12.52	alle	17.52	18.52	19.06	19.36		23.36	0.06
Brunnenstraße U	ab	10.52	11.52	12.52	60	17.52	18.52	19.06	19.36		23.36	0.06
Albertstraße		54	54	54	Min.	54	54	08	38		38	08
Borsigplatz		55	55	55		55	55	09	39		39	09
Hoeschpark		57	57	57		57	57	11	41		41	11
Im Spähenfelde		58	58	58		58	58	12	42		42	12
Inselstraße		59	59	59		59	59	13	43	alle	43	13
Klönnestraße		59	59	59		59	59	13	43	30	43	13
Funkenburg	an	11.00	12.00	13.00		18.00	19.00	19.14	19.44	Min.	23.44	0.14
Funkenburg	ab							19.14	19.44		23.44	0.14
Düsseldorfer Straße								16	46		46	16
Gewerbehof Defdahl								17	47		47	17
Gerhart-Hauptmann Straße								18	48		48	18
Voßkuhle U	an							19.20	19.50		23.50	0.20
Voßkuhle U	ab							19.20	19.50		23.50	0.20
Rathenaustraße								21	51		51	21
Willem-van-Vloten-Straße U								22	52		52	22
Hörder Hafenstraße								23	53		53	23
Hörder Burg								24	54		54	24
DO-Hörde Bf U								19.26	19.56		23.56	0.26

Y = fährt als Linie 452 weiter in Richtung Dortmund Hbf

Weitere Fahrtmöglichkeiten in Richtung Funkenburg/Willem-van-Vloten-Straße mit der Linie 456

455 montags bis freitags

Haltestellen		Abfahrtszeiten																
DO-Hörde Bf U			5.06		6.06	6.28	6.58	7.23	7.43	8.03	8.28		19.28	20.02		23.32		
Hörder Burg			07		07	29	59	24	44	04	29		29	03		33		
Hörder Hafenstraße			08		08	30	7.00	25	45	05	30		30	04		34		
Willem-van-Vloten-Straße U			09		09	32	02	27	47	07	32		32	05		35		
Rathenaustraße			10		10	33	03	28	48	08	33		33	06		36		
Voßkuhle U			11		11	34	04	29	49	09	34		34	07		37		
Gerhart-Hauptmann Straße			13		13	36	06	31	51	11	36		36	09		39		
Gewerbehof Defdahl			14		14	37	07	32	52	12	37		37	10		40		
Von der Goltz Straße			15		15	38	08	33	53	13	38		38	11		41		
Funkenburg			16		16	41	11	36	56	16	41		41	12		42		
Klönnestraße			17	alle	17	43	13	38	58	18	43	alle	43	13	alle	43		
Im Spähenfelde			18	20	18	44	14	39	59	19	44	30	44	14	30	44		
Hoeschpark			19	Min.	19	46	16	41	8.01	21	46	Min.	46	15	Min.	45		
Borsigplatz	an		5.21		6.21	6.48	7.18	7.43	8.03	8.23	8.48		19.48	20.17		23.47		
Borsigplatz	ab	5.02	5.22		6.22	6.50	7.20	7.45	8.05	8.25	8.50		19.50	20.17		23.47	0.01	0.19
Albertstraße		03	23		23	51	21	46	06	26	51		51	18		48	02	20
Gronaustraße		04	24		24	52	22	47	07	27	52		52	19		49	03	21
Brunnenstraße U	an	5.05	5.25		6.25	6.53	7.23	7.48	8.08	8.28	8.53		19.53	20.20		23.50	0.04	0.22
Brunnenstraße U	ab	5.05	5.25		6.25	6.54	7.24	7.49	8.09	8.29	8.54		19.54	20.20		23.50	0.04	0.22
Nordmarkt		07	27		27	56	26	51	11	31	56		56	22		52	06	24
Münster-/Mallinckrodtstraße		08	28		28	57	27	52	12	32	57		57	23		53	07	25
Uhlandstraße		10	29		29	59	29	54	14	34	59		59	24		54	08	26
Kurfürstenstraße		11	30		30	7.00	30	55	15	35	9.00		20.00	25		55	09	27
Dortmund Hbf DB S U		5.12	5.31		6.31	7.01	7.31	7.56	8.16	8.36	9.01		20.01	20.26		23.56	0.10	0.28

Weitere Fahrtmöglichkeiten in Richtung Funkenburg/Dortmund Hbf mit der Linie 456

455 samstags

Haltestellen		Abfahrtszeiten														
DO-Hörde Bf U			**8**.58	**9**.28		**14**.58		**15**.28		**15**.58	**16**.28		**19**.28	**20**.02		**23**.32
Hörder Burg			59	29		59		29		59	29		29	03		33
Hörder Hafenstraße			**9**.00	30		**15**.00		30		**16**.00	30		30	04		34
Willem-van-Vloten-Straße U			02	32		02		32		02	32		32	05		35
Rathenaustraße			03	33		03		33		03	33		33	06		36
Voßkuhle U			04	34		04		34		04	34		34	07		37
Gerhart-Hauptmann Straße			06	36		06		36		06	36		36	09		39
Gewerbehof Defdahl			07	37		07		37		07	37		37	10		40
Von der Goltz Straße			08	38		08		38		08	38		38	11		41
Funkenburg			11	41		11		41		11	41		41	12		42
Klönnestraße			13	43	alle	13		43		13	43	alle	43	13	alle	43
Im Spähenfelde			14	44	30	14		44		14	44	30	44	14	30	44
Hoeschpark			16	46	Min.	16		46		16	46	Min.	46	15	Min.	45
Borsigplatz	an		**9**.18	**9**.48		**15**.18		**15**.48		**16**.18	**16**.48		**19**.48	**20**.17		**23**.47
Borsigplatz	ab	**4**.51	**9**.20	**9**.50		**15**.20	**15**.23	**15**.50	**15**.58	**16**.20	**16**.50		**19**.50	**20**.17		**23**.47	**0**.01	**0**.19
Albertstraße		52	21	51		21	24	51	59	21	51		51	18		48	02	20
Gronaustraße		53	22	52		22	25	52	**16**.00	22	52		52	19		49	03	21
Brunnenstraße U	an	**4**.54	**9**.23	**9**.53		**15**.23	**15**.26	**15**.53	**16**.01	**16**.23	**16**.53		**19**.53	**20**.20		**23**.50	**0**.04	**0**.22
Brunnenstraße U	ab	**4**.54	**9**.24	**9**.54		**15**.24	**15**.26	**15**.54	**16**.01	**16**.24	**16**.54		**19**.54	**20**.20		**23**.50	**0**.04	**0**.22
Nordmarkt		56	26	56		26	28	56	03	26	56		56	22		52	06	24
Münster-/Mallinckrodtstraße		57	27	57		27	29	57	04	27	57		57	23		53	07	25
Uhlandstraße		59	29	59		29	31	59	06	29	59		59	24		54	08	26
Kurfürstenstraße		**5**.00	30	**10**.00		30	32	**16**.00	07	30	**17**.00		**20**.00	25		55	09	27
Dortmund Hbf DB S U		**5**.01	**9**.31	**10**.01		**15**.31	**15**.33	**16**.01	**16**.08	**16**.31	**17**.01		**20**.01	**20**.26		**23**.56	**0**.10	**0**.28

Weitere Fahrtmöglichkeiten in Richtung Funkenburg/Dortmund Hbf mit der Linie 456

455 sonn- und feiertags

Haltestellen		Abfahrtszeiten									
DO-Hörde Bf U							**19**.02		**23**.02	**23**.32
Hörder Burg							03		03	33
Hörder Hafenstraße							04		04	34
Willem-van-Vloten-Straße U							05		05	35
Rathenaustraße							06		06	36
Voßkuhle U							07		07	37
Gerhart-Hauptmann Straße							09		09	39
Gewerbehof Defdahl							10		10	40
Von der Goltz Straße							11		11	41
Funkenburg		**10**.27	**11**.27	**12**.27		**17**.27	**18**.27	12		12	42
Klönnestraße		28	28	28		28	28	13	alle	13	43
Im Spähenfelde		29	29	29		29	29	14	30	14	44
Hoeschpark		30	30	30		30	30	15	Min.	15	45
Borsigplatz	an	**10**.32	**11**.32	**12**.32		**17**.32	**18**.32	**19**.17		**23**.17	**23**.47
Borsigplatz	ab	**10**.32	**11**.32	**12**.32		**17**.32	**18**.32	**19**.17		**23**.17	**23**.47
Albertstraße		33	33	33	alle	33	33	18		18	48
Gronaustraße		34	34	34	60	34	34	19		19	49
Brunnenstraße U	an	**10**.35	**11**.35	**12**.35	Min.	**17**.35	**18**.35	**19**.20		**23**.20	**23**.50
Brunnenstraße U	ab	**10**.35	**11**.35	**12**.35		**17**.35	**18**.35	**19**.20		**23**.20	**23**.50
Nordmarkt		37	37	37		37	37	22		22	52
Münster-/Mallinckrodtstraße		38	38	38		38	38	23		23	53
Uhlandstraße		39	39	39		39	39	24		24	54
Kurfürstenstraße		40	40	40		40	40	25		25	55
Dortmund Hbf DB S U		**10**.41	**11**.41	**12**.41		**17**.41	**18**.41	**19**.26		**23**.26	**23**.56

Weitere Fahrtmöglichkeiten in Richtung Funkenburg/Dortmund Hbf mit der Linie 456

456

DSW21

DO-Hauptbahnhof - Nordmarkt - Borsigplatz - Funkenburg - Schüren und zurück

456

456

456

montags bis freitags

Haltestellen		Abfahrtszeiten								
					X					
Dortmund Hbf DB S U		**5**.16	**5**.46	**6**.16	**6**.42	**7**.12		**19**.12	**19**.42
Uhlandstraße		18	48	18	44	14		14	44
Münster-/Mallinckrodtstraße		19	50	20	46	16		16	46
Nordmarkt		20	51	21	47	17		17	47
Brunnenstraße U		22	53	23	50	20		20	50
Albertstraße		24	55	25	52	22		22	52
Borsigplatz		25	57	27	54	24		24	54
Hoeschpark		27	59	29	56	26		26	56
Im Spähenfelde		28	**6**.00	30	57	27		27	57
Inselstraße		29	01	31	58	28		28	58
Klönnestraße		29	02	32	59	29		29	59
Funkenburg	an	**5**.30	**6**.03	**6**.33	**7**.00	**7**.30		**19**.30	**20**.00
Funkenburg	ab	**5**.30	**6**.03	**6**.33	**7**.02	**7**.32		**19**.32	**20**.02
Düsseldorfer Straße		32	06	36	05	35		35	05
Gewerbehof Defdahl		33	07	37	06	36	alle	36	06
Voßkuhle U		36	10	40	10	40	30	40	10
Rathenaustraße		37	11	41	11	41	Min.	41	11
Willem-van-Vloten-Straße U		38	12	42	12	42		42	12
Winzerweg		40	14	44	14	44		44	14
Hinterer Remberg		42	16	46	16	46		46	16
Seehöhe		43	17	47	17	47		47	17
Kohlensiepenstraße		43	18	48	18	48		48	18
Obere Pekingstraße		44	19	49	19	49		49	19
Seeweg		46	21	51	21	51		51	21
Meinbergstraße		47	22	52	22	52		52	22
Schüren (Bstg 03)		48	23	53	23	53		53	23
Am Büter		49	24	54	24	54		54	24
Bergparte		50	25	55	25	55		55	25
Galmeiweg		51	26	56	26	56		56	26
Bergmeisterstraße		52	27	57	27	57		57	27
Gedingeweg		53	28	58	28	58		58	28
Bergparte		**5**.54	**6**.29	**6**.59	**7**.29	**7**.59		**19**.59	**20**.29

samstags

Haltestellen		Abfahrtszeiten							
Dortmund Hbf DB S U		**6**.46	**7**.16	**7**.46	**8**.16	**8**.42		**19**.12	**19**.42
Uhlandstraße		48	18	48	18	44		14	44
Münster-/Mallinckrodtstraße		50	20	50	20	46		16	46
Nordmarkt		51	21	51	21	47		17	47
Brunnenstraße U		53	23	53	23	50		20	50
Albertstraße		55	25	55	25	52		22	52
Borsigplatz		**6**.57	**7**.27	**7**.57	**8**.27	54		24	54
Hoeschpark						56		26	56
Im Spähenfelde						57		27	57
Inselstraße						58		28	58
Klönnestraße						59		29	59
Funkenburg	an					**9**.00		**19**.30	**20**.00
Funkenburg	ab					**9**.02		**19**.32	**20**.02
Düsseldorfer Straße						05		35	05
Gewerbehof Defdahl						06	alle	36	06
Voßkuhle U						10	30	40	10
Rathenaustraße						11	Min.	41	11
Willem-van-Vloten-Straße U						12		42	12
Winzerweg						14		44	14
Hinterer Remberg						16		46	16
Seehöhe						17		47	17
Kohlensiepenstraße						18		48	18
Obere Pekingstraße						19		49	19
Seeweg						21		51	21
Meinbergstraße						22		52	22
Schüren (Bstg 03)						23		53	23
Am Büter						24		54	24
Bergparte						25		55	25
Galmeiweg						26		56	26
Bergmeisterstraße						27		57	27
Gedingeweg						28		58	28
Bergparte						**9**.29		**19**.59	**20**.29

X = fährt an schulfreien Tagen bis Bergparte; an Schultagen bis Bergmeisterstraße

Weitere Fahrtmöglichkeiten in Richtung Funkenburg/Willem-van-Vloten-Straße mit der Linie 455

456 sonn- und feiertags

Haltestellen		Abfahrtszeiten									
Dortmund Hbf DB S U		**9**.00	**9**.30	**10**.06	**10**.26	**11**.06	**11**.26	**12**.06		**18**.06	**18**.26
Uhlandstraße		02	32	08	28	08	28	08		08	28
Münster-/Mallinckrodtstraße		03	33	09	29	09	29	09		09	29
Nordmarkt		04	34	10	30	10	30	10		10	30
Brunnenstraße U		06	36	12	32	12	32	12		12	32
Albertstraße		08	38	14	34	14	34	14		14	34
Borsigplatz		**9**.09	**9**.39	15	**10**.35	15	**11**.35	15		15	**18**.35
Hoeschpark				17		17		17		17	
Im Spähenfelde				18		18		18		18	
Inselstraße				19		19		19		19	
Klönnestraße				19		19		19		19	
Funkenburg	an			**10**.20		**11**.20		**12**.20		**18**.20	
Funkenburg	ab			**10**.20		**11**.20		**12**.20		**18**.20	
Düsseldorfer Straße				22		22		22		22	
Gewerbehof Defdahl				23		23		23	usw.	23	
Voßkuhle U				26		26		26	bis	26	
Rathenaustraße				27		27		27		27	
Willem-van-Vloten-Straße U				28		28		28		28	
Winzerweg				30		30		30		30	
Hinterer Remberg				32		32		32		32	
Seehöhe				33		33		33		33	
Kohlensiepenstraße				33		33		33		33	
Obere Pekingstraße				34		34		34		34	
Seeweg				36		36		36		36	
Meinbergstraße				37		37		37		37	
Schüren (Bstg 03)				38		38		38		38	
Am Büter				39		39		39		39	
Bergparte				40		40		40		40	
Galmeiweg				41		41		41		41	
Bergmeisterstraße				42		42		42		42	
Gedingeweg				43		43		43		43	
Bergparte				**10**.44		**11**.44		**12**.44		**18**.44	

Weitere Fahrtmöglichkeiten in Richtung Funkenburg/Willem-van-Vloten-Straße mit der Linie 455

456

Haltestellen		montags bis freitags									samstags				
		Abfahrtszeiten													
					O										
Bergparte		**6**.04	**6**.34	**7**.04	**7**.24	**7**.44	**8**.04		**19**.34	**20**.04			**8**.34	**19**.34	**20**.04
Am Büter		05	35	05	25	45	05		35	05			35	35	05
Schüren (Bstg 04)		06	36	06	26	46	06		36	06			36	36	06
Meinbergstraße		07	37	07	27	47	07		37	07			37	37	07
Seeweg		08	38	08	28	48	08		38	08			38	38	08
Obere Pekingstraße		10	40	10	30	50	10		40	10			40	40	10
Kohlensiepenstraße		11	41	11	31	51	11		41	11			41	41	11
Seehöhe		12	42	12	32	52	12		42	12			42	42	12
Hinterer Remberg		13	43	13	33	53	13		43	13			43	43	13
Winzerweg		15	45	15	35	55	15		45	15			45	45	15
Willem-van-Vloten-Straße U		17	47	17	37	57	17		47	17			47	47	17
Rathenaustraße		18	48	18	38	58	18		48	18			48	48	18
Voßkuhle U		19	49	19	39	59	19		49	19			49	49	19
Gerhart-Hauptmann Straße		21	51	21	41	**8**.01	21	alle	51	21			51	alle	51	21
Gewerbehof Defdahl		22	52	22	42	02	22	30	52	22			52	30	52	22
Von der Goltz Straße		23	53	23	43	03	23	Min.	53	23			53	Min.	53	23
Funkenburg		26	56	26	46	06	26		56	26			56		56	26
Klönnestraße		28	58	28	48	08	28		58	28			58		58	28
Im Spähenfelde		29	59	29	49	09	29		59	29			59		59	29
Hoeschpark		31	**7**.01	31	51	11	31		**20**.01	31			**9**.01		**20**.01	31
Borsigplatz	an	**6**.33	**7**.03	**7**.33	**7**.53	**8**.13	**8**.33		**20**.03	**20**.33			**9**.03		**20**.03	**20**.33
Borsigplatz	ab	**6**.35	**7**.05	**7**.35	**7**.55	**8**.15	**8**.35		**20**.05	**20**.35	**6**.33		**8**.33	**9**.05	**20**.05	**20**.35
Albertstraße		36	06	36	56	16	36		06	36	34		34	06	06	36
Gronaustraße		37	07	37	57	17	37		07	37	35		35	07	07	37
Brunnenstraße U		39	09	39	59	19	39		09	39	36	alle	36	09	09	39
Nordmarkt		41	11	41	**8**.01	21	41		11	41	38	30	38	11	11	41
Münster-/Mallinckrodtstraße		42	12	42	02	22	42		12	42	39	Min.	39	12	12	42
Uhlandstraße		44	14	44	04	24	44		14	44	41		41	14	14	44
Kurfürstenstraße		45	15	45	05	25	45		15	45	42		42	15	15	45
Dortmund Hbf DB S U		**6**.46	**7**.16	**7**.46	**8**.06	**8**.26	**8**.46		**20**.16	**20**.46	**6**.43		**8**.43	**9**.16	**20**.16	**20**.46

O = Fahrtbeginn ab Bergmeisterstraße um 07.22 Uhr

Weitere Fahrtmöglichkeiten in Richtung Funkenburg/Dortmund Hbf mit der Linie 455

456 sonn- und feiertags

Haltestellen		Abfahrtszeiten										
Bergparte						**10**.48		**11**.48		**17**.48		
Am Büter						49		49		49		
Schüren (Bstg 04)						50		50		50		
Meinbergstraße						51		51		51		
Seeweg						52		52		52		
Obere Pekingstraße						54		54		54		
Kohlensiepenstraße						55		55		55		
Seehöhe						56		56		56		
Hinterer Remberg						57		57		57		
Winzerweg						59		59		59		
Willem-van-Vloten-Straße U						**11**.00		**12**.00		**18**.00		
Rathenaustraße						01		01		01		
Voßkuhle U						02		02		02		
Gerhart-Hauptmann Straße						04		04	usw.	04		
Gewerbehof Defdahl						05		05	bis	05		
Von der Goltz Straße						06		06		06		
Funkenburg					**10**.07	07		07		07		
Klönnestraße					08	08		08		08		
Im Spähenfelde					09	09		09		09		
Hoeschpark					10	10		10		10		
Borsigplatz	an				**10**.12	**11**.12		**12**.12		**18**.12		
Borsigplatz	ab	**8**.42	**9**.12	**9**.42	**10**.12	**10**.52	**11**.12	**11**.52	**12**.12	**18**.12	**18**.48	
Albertstraße		43	13	43	13	53	13	53	13	13	49	
Gronaustraße		44	14	44	14	54	14	54	14	14	50	
Brunnenstraße U		45	15	45	15	55	15	55	15	15	51	
Nordmarkt		47	17	47	17	57	17	57	17	17	53	
Münster-/Mallinckrodtstraße		48	18	48	18	58	18	58	18	18	54	
Uhlandstraße		49	19	49	19	59	19	59	19	19	55	
Kurfürstenstraße		50	20	50	20	**11**.00	20	**12**.00	20	20	56	
Dortmund Hbf DB S U		**8**.51	**9**.21	**9**.51	**10**.21	**11**.01	**11**.21	**12**.01	**12**.21	**18**.21	**18**.57	

Weitere Fahrtmöglichkeiten in Richtung Funkenburg/Dortmund Hbf mit der Linie 455

DSW21 460 DO-Kirchlinde - Werkstättentor - Hafen - Hauptbahnhof - Reinoldikirche und zurück

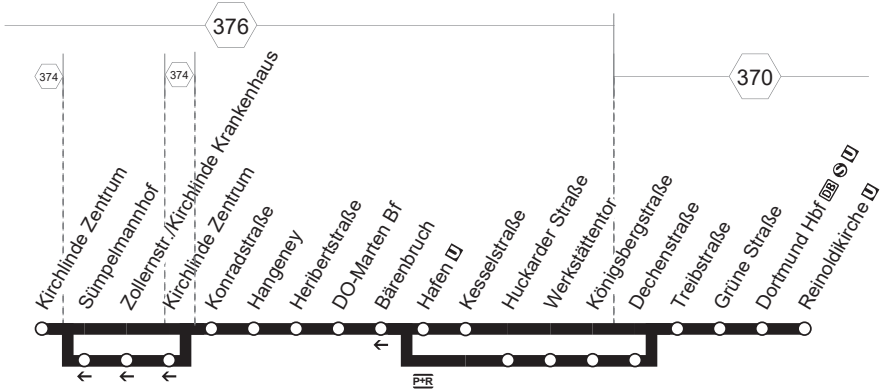

Keine Anwendung des Kurzstreckentarifs zwischen DO-Marten Bf/Bärenbruch und Hafen/Huckarder Straße

460

460 montags bis freitags

Haltestellen	Abfahrtszeiten															
Kirchlinde Zentrum	**5**.53	**6**.13		**12**.33	**12**.53	**13**.13	**13**.33		**17**.13	**17**.33	**17**.53	**18**.13		**20**.13	**20**.34	**21**.04	**21**.34
Konradstraße	55	15		35	55	15	35		15	35	55	15		15	36	06	36
Hangeney	56	16		36	56	16	36		16	36	56	16		16	37	07	37
Heribertstraße	57	17		37	57	17	37		17	37	57	17		17	38	08	38
DO-Marten Bf	**5**.58	**6**.18		**12**.38	**12**.58	18	38		18	38	**17**.58	**18**.18		**20**.18	**20**.39	**21**.09	**21**.39
Huckarder Straße			alle			23	43	alle	23	43			alle				
Königsbergstraße			20			26	46	20	26	46			20				
Dechenstraße			Min.			**13**.27	**13**.47	Min.	**17**.27	**17**.47			Min.				
Hafen U	**6**.04	**6**.24		**12**.44	**13**.04						**18**.04	**18**.24		**20**.24	**20**.45	**21**.15	**21**.45
Kesselstraße	05	25		45	05						05	25		25	46	16	46
Treibstraße	06	26		46	06	**13**.28	**13**.48		**17**.28	**17**.48	06	26		26	47	17	47
Grüne Straße	07	27		47	07	29	49		29	49	07	27		27	48	18	48
Dortmund Hbf DB S U	10	30		50	10	32	52		32	52	10	30		30	51	21	51
Reinoldikirche U	**6**.14	**6**.34		**12**.54	**13**.14	**13**.36	**13**.56		**17**.36	**17**.56	**18**.14	**18**.34		**20**.34	**20**.54	**21**.24	**21**.54

460 samstags / sonn- und feiertags

Haltestellen	Abfahrtszeiten																
Kirchlinde Zentrum	**8**.13	**8**.43		**19**.43	**20**.04		**21**.34		**8**.04	**9**.34	**10**.34	**11**.34	**12**.34		**18**.04	**19**.04	**20**.04
Konradstraße	15	45		45	06		36		06	36	36	36	36		06	06	06
Hangeney	16	46		46	07		37		07	37	37	37	37		07	07	07
Heribertstraße	17	47		47	08		38		08	38	38	38	38		08	08	08
DO-Marten Bf	**8**.18	**8**.48		**19**.48	**20**.09		**21**.39		**8**.09	**9**.39	**10**.39	**11**.39	**12**.39		**18**.09	**19**.09	**20**.09
Huckarder Straße			alle			alle								alle			
Königsbergstraße			30			30								30			
Dechenstraße			Min.			Min.								Min.			
Hafen U	**8**.24	**8**.54		**19**.54	**20**.15		**21**.45		**8**.15	**9**.45	**10**.45	**11**.45	**12**.45		**18**.15	**19**.15	**20**.15
Kesselstraße	25	55		55	16		46		16	46	46	46	46		16	16	16
Treibstraße	26	56		56	17		47		17	47	47	47	47		17	17	17
Grüne Straße	27	57		57	18		48		18	48	48	48	48		18	18	18
Dortmund Hbf DB S U	30	**9**.00		**20**.00	21		51		21	51	51	51	51		21	21	21
Reinoldikirche U	**8**.34	**9**.04		**20**.04	**20**.24		**21**.54		**8**.24	**9**.54	**10**.54	**11**.54	**12**.54		**18**.24	**19**.24	**20**.24

460 montags bis freitags

Haltestellen	Abfahrtszeiten																
Reinoldikirche U	6.20	6.40	7.00	7.20	7.40	8.00	8.21	8.41		19.21	19.41	20.01	20.21	20.35	21.05	21.35	22.05
Dortmund Hbf DB S U	23	43	03	23	43	03	24	44		24	44	04	24	38	08	38	08
Grüne Straße	26	46	06	26	46	06	27	47		27	47	07	27	40	10	40	10
Treibstraße	27	47	07	27	47	07	8.28	8.48		19.28	19.48	20.08	20.28	20.41	21.11	21.41	22.11
Dechenstraße	28	48	08	28	48	08											
Königsbergstraße	29	49	09	29	49	09											
Werkstättentor	32	52	12	32	52	12											
Huckarder Straße	6.33	6.53	7.13	7.33	7.53	8.13											
Kesselstraße							8.29	8.49	alle	19.29	19.49	20.09	20.29	20.42	21.12	21.42	22.12
Hafen U							31	51	20	31	51	11	31	43	13	43	13
Bärenbruch	6.38	6.58	7.18	7.38	7.58	8.18	38	58	Min.	38	58	18	38	50	20	50	20
DO-Marten Bf	39	59	19	39	59	19	39	59		39	59	19	39	51	21	51	21
Heribertstraße	40	7.00	20	40	8.00	20	40	9.00		40	20.00	20	40	52	22	52	22
Hangeney	41	01	21	41	01	21	41	01		41	01	21	41	53	23	53	23
Konradstraße	43	03	23	43	03	23	43	03		43	03	23	43	55	25	55	25
Kirchlinde Zentrum	45	05	25	45	05	25	45	05		45	05	25	20.45	56	26	21.56	22.26
Zollernstr./Kirchlinde Krh.	46	06	26	46	06	26	46	06		46	06	26		57	27		
Sümpelmannhof	47	07	27	47	07	27	47	07		47	07	27		58	28		
Kirchlinde Zentrum	6.48	7.08	7.28	7.48	8.08	8.28	8.48	9.08		19.48	20.08	20.28		20.59	21.29		

460

Haltestellen	samstags								sonn- und feiertags								
	Abfahrtszeiten																
									X		X						
Reinoldikirche U	8.41		19.11	19.35		21.05	21.35	22.05	8.35		12.35	13.05		17.35	18.05	18.35	19.35	20.35
Dortmund Hbf DB S U	44		14	38		08	38	08	38		38	08		38	08	38	38	38
Grüne Straße	47		17	40		10	40	10	40		40	10		40	10	40	40	40
Treibstraße	8.48		19.18	19.41		21.11	21.41	22.11	8.41		12.41	13.11		17.41	18.11	18.41	19.41	20.41
Dechenstraße																		
Königsbergstraße																		
Werkstättentor										alle								
Huckarder Straße										60								
Kesselstraße	8.49	alle	19.19	19.42	alle	21.12	21.42	22.12	8.42	Min.	12.42	13.12	alle	17.42	18.12	18.42	19.42	20.42
Hafen U	51	30	21	43	30	13	43	13	43		43	13	30	43	13	43	43	43
Bärenbruch	58	Min.	28	50	Min.	20	50	20	50		50	20	Min.	50	20	50	50	50
DO-Marten Bf	59		29	51		21	51	21	51		51	21		51	21	51	51	51
Heribertstraße	9.00		30	52		22	52	22	52		52	22		52	22	52	52	52
Hangeney	01		31	53		23	53	23	53		53	23		53	23	53	53	53
Konradstraße	03		33	55		25	55	25	55		55	25		55	25	55	55	55
Kirchlinde Zentrum	05		35	56		26	21.56	22.26	8.56		12.56	26		56	18.26	56	56	20.56
Zollernstr./Kirchlinde Krh.	06		36	57		27						27		57		57	57	
Sümpelmannhof	07		37	58		28						28		58		58	58	
Kirchlinde Zentrum	9.08		19.38	19.59		21.29						13.29		17.59		18.59	19.59	

X = Fährt weiter als Linie 480 in Richtung Castrop-Rauxel

461

376
374
Rupinghofstraße
Luckersweg
Degenerstraße
Erpinghofstraße
DO-Huckarde
Gustav-Heinemann-Gesamtschule
Am Liegenden
In der Mulde
Huckarder Hölzchen
Basenachstraße
Dietzlusstraße
Burgheisterkamp
Oberfeldstraße
Huckarde Bushof
Oberfeldstraße
Huckarde Markt
Tejaweg
Aspeystraße
Sydowstraße
Huckarde Bezirksfriedhof
DO-Rahm Bf
Haferkampstraße
Boschstraße
Willstätterstrasse
Jungferntal Grundschule
Jungferntal
Willstätterstraße
Jungferntal Grundschule
Bothestraße
Rahmer Berg
Wasserstraße
Kirchlinde Zentrum
Zollernstr./Kirchlinde Krankenhaus
Kirchlinde Krankenhaus
Heckelbeckstraße
Blotenhof
Siepmannstraße

montags bis freitags

Haltestellen		Abfahrtszeiten																
				X														
Rupinghofstraße		6.13	7.13	7.33	8.13	8.33	9.13	9.33	10.13	10.33	11.13	11.33	12.13		18.33	19.17	19.47	20.17
Lückersweg		14	14	34	14	34	14	34	14	34	14	34	14		34	17	47	17
DO-Huckarde S		15	15	35	15	35	15	35	15	35	15	35	15		35	18	48	18
G.-Heinemann-Gesamtsschule		16	16	36	16	36	16	36	16	36	16	36	16		36	19	49	19
Am Liegenden		17	17	37	17	37	17	37	17	37	17	37	17		37	20	50	20
In der Mulde		18	18	38	18	38	18	38	18	38	18	38	18		38	21	51	21
Huckarder Hölzchen		19	19	39	19	39	19	39	19	39	19	39	19		39	22	52	22
Basenachstraße		20	20	40	20	40	20	40	20	40	20	40	20		40	23	53	23
Dietziusstraße		21	21	41	21	41	21	41	21	41	21	41	21		41	24	54	24
Burgheisterkamp		22	22	42	22	42	22	42	22	42	22	42	22		42	24	54	24
Oberfeldstraße		23	23	43	23	43	23	43	23	43	23	43	23		43	25	55	25
Huckarde Bushof U	an	6.24	7.24	7.44	8.24	8.44	9.24	9.44	10.24	10.44	11.24	11.44	12.24		18.44	19.26	19.56	20.26
Huckarde Bushof U	ab	6.27	7.27		8.27	8.47	9.27	9.47	10.27	10.47	11.27	11.47	12.27		18.47	19.26	19.56	20.26
Oberfeldstraße		27	27		27	47	27	47	27	47	27	47	27		47	26	56	26
Huckarde Markt		29	29		29	49	29	49	29	49	29	49	29	usw.	49	28	58	28
Tejaweg		31	31		31	51	31	51	31	51	31	51	31	bis	51	29	59	29
Aspeystraße		32	32		32	52	32	52	32	52	32	52	32		52	30	20.00	30
Sydowstraße		6.33	7.33		8.33	53	33	53	33	53	33	53	33		53	31	01	31
Huckarde Bezirksfriedhof		〉	〉		〉	55	35	55	35	55	35	55	35		55	33	03	33
DO-Rahm Bf		6.34	7.34		8.34	58	38	58	38	58	38	58	38		58	35	05	35
Haferkampstraße		35	35		35	59	39	59	39	59	39	59	39		59	36	06	36
Boschstraße		36	36		36	9.00	40	10.00	40	11.00	40	12.00	40		19.00	37	07	37
Willstätterstraße		37	37		37	01	41	01	41	01	41	01	41		01	38	08	38
Jungferntal		38	38		38	9.02	42	10.02	42	11.02	42	12.02	42		19.02	39	20.09	39
Bothestraße		39	39		39		43		43		43		43			40		40
Rahmer Berg		40	40		40		44		44		44		44			41		41
Wasserstraße		41	41		41		45		45		45		45			42		42
Kirchlinde Zentrum	an	6.42	7.42		8.42		9.46		10.46		11.46		12.46			19.43		20.43
Kirchlinde Zentrum	ab	6.42	7.42		8.42		9.47		10.47		11.47		12.47			19.43		20.43
Zollernstr./Kirchlinde Krh.		43	43		43		48		48		48		48			44		44
Blotenhof		45	45		45		50		50		50		50			46		46
Siepmannstraße		6.46	7.46		8.46		9.51		10.51		11.51		12.51			19.47		20.47

X = fährt als Linie 469 weiter in Richtung Kirchlinde

An Schultagen können zusätzliche Verstärkerfahrten stattfinden.
Alle Sonderfahrten dieser Linie finden Sie in der elektronischen Fahrplanauskunft oder DSW21-App.

461

Haltestellen		samstags											sonn- und feiertags				
		Abfahrtszeiten															
Rupinghofstraße			**10**.03		**15**.03		**16**.03			**19**.03		**20**.12	**9**.47	**10**.47		**17**.47	**18**.47
Lückersweg			04		04		04			04		12	47	47		47	47
DO-Huckarde Ⓢ			05		05		05			05		13	48	48		48	48
G.-Heinemann-Gesamtsschule			06		06		06			06		14	49	49		49	49
Am Liegenden			07	alle	07		07			07		15	50	50		50	50
In der Mulde			08	60	08		08			08		16	51	51		51	51
Huckarder Hölzchen			09	Min.	09		09			09		17	52	52		52	52
Basenachstraße			10		10		10			10		18	53	53		53	53
Dietziusstraße			11		11		11			11		19	54	54		54	54
Burgheisterkamp			12		12		12			12		19	54	54		54	54
Oberfeldstraße			13		13		13		usw.	13		20	55	55	alle	55	55
Huckarde Bushof U	an		**10**.14		**15**.14		**16**.14		bis	**19**.14		**20**.21	**9**.56	**10**.56	60	**17**.56	**18**.56
Huckarde Bushof U	ab	**9**.47	**10**.17		**15**.17	**15**.47	**16**.17	**16**.47		**19**.17	**19**.47	**20**.26	**9**.56	**10**.56	Min.	**17**.56	**18**.56
Oberfeldstraße		47	17		17	47	17	47		17	47	26	56	56		56	56
Huckarde Markt		49	19		19	49	19	49		19	49	28	58	58		58	58
Tejaweg		51	21		21	51	21	51		21	51	29	59	59		59	59
Aspeystraße		52	22		22	52	22	52		22	52	30	**10**.00	**11**.00		**18**.00	**19**.00
Sydowstraße		53	23		23	53	**16**.23	53		**19**.23	53	**20**.31	01	01		01	01
Huckarde Bezirksfriedhof		55	25		25	55	〉	55		〉	55	〉	03	03		03	03
DO-Rahm Bf		58	28		28	58	**16**.24	58		**19**.24	58	**20**.32	05	05		05	05
Haferkampstraße		59	29	alle	29	59	25	59		25	59	33	06	06		06	06
Boschstraße		**10**.00	30	30	30	**16**.00	26	**17**.00		26	**20**.00	34	07	07		07	07
Willstätterstraße		01	31	Min.	31	01	27	01		27	01	35	08	08		08	08
Jungferntal		02	32		32	02	**16**.28	**17**.02		**19**.28	**20**.02	**20**.36	**10**.09	**11**.09		**18**.09	**19**.09
Bothestraße		03	33		33	03											
Rahmer Berg		04	34		34	04											
Wasserstraße		05	35		35	05											
Kirchlinde Zentrum	an	**10**.06	**10**.36		**15**.36	**16**.06											
Kirchlinde Zentrum	ab	**10**.06	**10**.36		**15**.36	**16**.06											
Zollernstr./Kirchlinde Krh.		07	37		37	07											
Blotenhof		09	39		39	09											
Siepmannstraße		**10**.10	**10**.40		**15**.40	**16**.10											

An Schultagen können zusätzliche Verstärkerfahrten stattfinden.
Alle Sonderfahrten dieser Linie finden Sie in der elektronischen Fahrplanauskunft oder DSW21-App.

montags bis freitags

Haltestellen		Abfahrtszeiten																	
Siepmannstraße		6.06	6.26	6.46		7.26		8.26		9.26		10.26		11.26		12.26			19.26
Heckelbeckstraße		08	28	48		28		28		28		28		28		28			28
Kirchlinde Krankenhaus		09	29	49		29		29		29		29		29		29			29
Zollernstr./Kirchlinde Krh.		10	30	50		30		30		30		30		30		30			30
Kirchlinde Zentrum	an	6.12	6.32	6.52		7.32		8.32		9.32		10.32		11.32		12.32			19.32
Kirchlinde Zentrum	ab	6.15	6.35	6.55		7.35	8.15	8.35		9.32		10.32		11.32		12.32			19.32
Wasserstraße		17	37	57		37	17	37		34		34		34		34			34
Rahmer Berg		18	38	58		38	18	38		35		35		35		35			35
Bothestraße		19	39	59		39	19	39		36		36		36		36			36
Jungferntal Grundschule		20	40	7.00		40	20	40		37		37		37		37			37
Willstätterstraße		21	41	01		41	21	41		38		38		38		38			38
Jungferntal		22	42	02	7.22	42	22	42	9.19	39	10.19	39	11.19	39	12.19	39			39
Jungferntal Grundschule		23	43	03	23	43	23	43	20	40	20	40	20	40	20	40			40
Boschstraße		24	44	04	24	44	24	44	21	41	21	41	21	41	21	41			41
Haferkampstraße		26	46	06	26	46	26	46	23	43	23	43	23	43	23	43			43
DO-Rahm Bf		6.27	6.47	7.07	7.27	7.47	8.27	8.47	24	44	24	44	24	44	24	44	usw.		44
Huckarde Bezirksfriedhof		〉	〉	〉	〉	〉	〉	〉	26	46	26	46	26	46	26	46	bis		46
Sydowstraße		6.28	6.48	7.08	7.28	7.48	8.28	8.48	28	48	28	48	28	48	28	48			48
Aspeystraße		29	49	09	29	49	29	49	29	49	29	49	29	49	29	49			49
Tejaweg		30	50	10	30	50	30	50	30	50	30	50	30	50	30	50			50
Huckarde Markt		31	51	11	31	51	31	51	31	51	31	51	31	51	31	51			51
Huckarde Bushof U	an	6.33	6.53	7.13	7.33	7.53	8.33	8.53	9.33	9.53	10.33	10.53	11.33	11.53	12.33	12.53			19.53
Huckarde Bushof U	ab	6.36	6.56	7.16	7.36	7.56	8.36	8.56	9.36	9.56	10.36	10.56	11.36	11.56	12.36	12.56			19.56
Burgheisterkamp		37	57	17	37	57	37	57	37	57	37	57	37	57	37	57			57
Dietziusstraße		38	58	18	38	58	38	58	38	58	38	58	38	58	38	58			58
Basenachstraße		39	59	19	39	59	39	59	39	59	39	59	39	59	39	59			59
Huckarder Hölzchen		40	7.00	20	40	8.00	40	9.00	40	10.00	40	11.00	40	12.00	40	13.00			20.00
In der Mulde		41	01	21	41	01	41	01	41	01	41	01	41	01	41	01			01
Am Liegenden		42	02	22	42	02	42	02	42	02	42	02	42	02	42	02			02
G.-Heinemann-Gesamtsschule		43	03	23	43	03	43	03	43	03	43	03	43	03	43	03			03
DO-Huckarde S		44	04	24	44	04	44	04	44	04	44	04	44	04	44	04			04
Erpinghofstraße		45	05	25	45	05	45	05	45	05	45	05	45	05	45	05			05
Rupinghofstraße		6.48	7.08	7.28	7.48	8.08	8.48	9.08	9.48	10.08	10.48	11.08	11.48	12.08	12.48	13.08			20.08

An Schultagen können zusätzliche Verstärkerfahrten stattfinden.
Alle Sonderfahrten dieser Linie finden Sie in der elektronischen Fahrplanauskunft oder DSW21-App.

461

Haltestellen		samstags										sonn- und feiertags				
		Abfahrtszeiten														
			Y		Y			Y			Y					
Siepmannstraße				9.46	10.16		15.46									
Heckelbeckstraße				48	18		48									
Kirchlinde Krankenhaus				49	19		49									
Zollernstr./Kirchlinde Krh.				50	20		50									
Kirchlinde Zentrum	an			9.52	10.22		15.52									
Kirchlinde Zentrum	ab			9.52	10.22		15.52									
Wasserstraße				54	24		54									
Rahmer Berg				55	25		55									
Bothestraße				56	26		56									
Jungferntal Grundschule				57	27		57									
Willstätterstraße				58	28		58									
Jungferntal		8.59	9.29	59	29		59	16.29	17.02		19.29	9.21	10.21		17.21	18.21
Jungferntal Grundschule		9.00	30	10.00	30		16.00	30	03		30	22	22		22	22
Boschstraße		01	31	01	31		01	31	04		31	23	23		23	23
Haferkampstraße		03	33	03	33		03	33	06		33	24	24		24	24
DO-Rahm Bf		04	34	04	34	usw.	04	34	17.07		34	25	25		25	25
Huckarde Bezirksfriedhof		06	36	06	36	bis	06	36	〉		36	27	27		27	27
Sydowstraße		08	38	08	38		08	38	17.08		38	29	29		29	29
Aspeystraße		09	39	09	39		09	39	09		39	30	30		30	30
Tejaweg		10	40	10	40		10	40	10		40	31	31		31	31
Huckarde Markt		11	41	11	41		11	41	11	usw.	41	32	32	alle	32	32
Huckarde Bushof U	an	9.13	9.43	10.13	10.43		16.13	16.43	17.13	bis	19.43	9.34	10.34	60	17.34	18.34
Huckarde Bushof U	ab	9.16		10.16			16.16		17.16			9.37	10.37	Min.	17.37	18.37
Burgheisterkamp		17		17			17		17			38	38		38	38
Dietziusstraße		18		18			18		18			39	39		39	39
Basenachstraße		19		19			19		19			40	40		40	40
Huckarder Hölzchen		20		20			20		20			40	40		40	40
In der Mulde		21		21			21		21			41	41		41	41
Am Liegenden		22		22			22		22			42	42		42	42
G.-Heinemann-Gesamtsschule		23		23			23		23			43	43		43	43
DO-Huckarde S		24		24			24		24			44	44		44	44
Erpinghofstraße		25		25			25		25			45	45		45	45
Rupinghofstraße		9.28		10.28			16.28		17.28			9.47	10.47		17.47	18.47

Y = fährt als Linie 469 weiter in Richtung Rupinghofstraße

An Schultagen können zusätzliche Verstärkerfahrten stattfinden.
Alle Sonderfahrten dieser Linie finden Sie in der elektronischen Fahrplanauskunft oder DSW21-App.

462

376
374
Huckarde Bushof
Oberfeldstraße
Huckarde Markt
Tejaweg
Aspeystraße
Sydowstraße
DO-Rahm Bf
Haferkampstraße
Boschstraße
Jungferntal Grundschule
Bothestraße
Rahmer Berg
Wasserstraße
Kirchlinde Zentrum
Auf dem Bockenfelde
Zeisigweg
Westrich
An der Brandheide
Industriemuseum Zollern
DO-Bövinghausen Bf
Bövinghauser Straße
Oberdelle
Bövinghausen Friedhof
Bövinghauser Dorfstraße
Dellwiger Straße
Gecks Heide
Plesken
Kaubomstraße
Bleichstraße
DO-Lütgendortmund

374
372
Theresenstraße
Weidenhope
Neu-Crengeldanz-Straße
Am Düppersholl
DO-Germania
Kesselborn
Vorstenstraße
Gewerbegebiet Germania
Diedrichstraß
Haumannstraße
In der Meile
Marten Abzweig
Walbertstraße/Schulmuseum
DO-Marten Süd
Bünnerhelfstraße
Martener Hellweg
Planetenfeldstraße
Schieferbank
Technologiepark
Technologiezentrum
Joseph-von-Fraunhofer-Straße
Meitnerweg
DO-Universität
Emil-Figge-Straße
REF-A Center
Ortsmühle
Schönaustraße
An der Palmweide
P+R
P+R

462 montags bis freitags

Haltestellen	Abfahrtszeiten																
Huckarde Bushof U		**4**.37		**5**.57		**6**.17	**6**.37	**6**.57		**7**.17		**11**.57		**12**.17	**12**.37	**12**.57	
Huckarde Markt		39		59		19	39	59		19		59		19	39	59	
Aspeystraße		42		**6**.02		22	42	**7**.02		22		**12**.02		22	42	**13**.02	
DO-Rahm Bf		44		04		24	44	04		24		04		24	44	04	
Haferkampstraße		45		05		25	45	05		25		05		25	45	05	
Jungferntal Grundschule		48		08		28	48	08		28		08		28	48	08	
Rahmer Berg		50		10		30	50	10		30		10		30	50	10	
Kirchlinde Zentrum	**4**.23	53		13		33	53	13		33		13		33	53	13	
Auf dem Bockenfelde	24	54		14		34	54	14		34		14		34	54	14	
Westrich	26	56		16		36	56	16		36		16		36	56	16	
Industriemuseum Zollern	28	58		18		38	58	18		38		18		38	58	18	
Bövinghauser Straße	31	**5**.01		21		41	**7**.01	21		41		21		41	**13**.01	21	
Oberdelle	32	02		22		42	02	22		42		22		42	02	22	
Dellwiger Straße	35	05		25		45	05	25		45		25		45	05	25	
Plesken	37	07	alle	27		47	07	27		47	alle	27		47	07	27	usw.
Kaubomstraße	38	08	20	28		48	08	28		48	20	28		48	08	28	bis
DO-Lütgendortmund S	41	11	Min.	31		51	11	31		51	Min.	31		51	11	31	
Weidenhope	43	13		33		53	13	33		53		33		53	13	33	
DO-Germania S	47	17		37	**6**.47	57	17	37	**7**.47	57		37	**12**.47	57	17	37	**16**.47
Vorstenstraße	50	20		40	50	**7**.00	20	40	50	**8**.00		40	50	**13**.00	20	40	50
Gewerbegebiet Germania	51	21		41	51	01	21	41	51	01		41	51	01	21	41	51
Diedrichstraße	52	22		42	52	02	22	42	52	02		42	52	02	22	42	52
In der Meile	55	25		45	55	05	25	45	55	05		45	55	05	25	45	55
DO-Marten Süd S	58	28		48	**6**.56	08	28	48	**7**.56	08		48	**12**.56	08	28	48	**16**.56
Martener Hellweg	**5**.00	30		50		10	30	50		10		50		10	30	50	
Planetenfeldstraße	01	31		51		11	31	51		11		51		11	31	51	
Technologiepark	04	34		54		14	34	54		14		54		14	34	54	
Technologiezentrum	05	35		55		15	35	55		15		55		15	35	55	
DO-Universität S	11	41		**7**.01		21	41	**8**.01		21		**13**.01		21	41	**14**.01	
Emil-Figge-Straße	12	42		02		22	42	02		22		02		22	42	02	
Ortsmühle	14	44		04		24	44	04		24		04		24	44	04	
An der Palmweide U	**5**.17	**5**.47		**7**.07		**7**.27	**7**.47	**8**.07		**8**.27		**13**.07		**13**.27	**13**.47	**14**.07	

462 montags bis freitags

Haltestellen	Abfahrtszeiten														
											X		X		
Huckarde Bushof U	**16**.17		**18**.37	**18**.57	**19**.17			**19**.45	**20**.15	**20**.41	**21**.11	**21**.41		**23**.11	**23**.41	**23**.56
Huckarde Markt	19		39	59	19			47	17	43	13	43		13	43	58
Aspeystraße	22		42	**19**.02	22			49	19	45	15	45		15	45	**0**.00
DO-Rahm Bf	24		44	04	24			51	21	47	17	47		17	47	02
Haferkampstraße	25		45	05	25			52	22	48	18	48		18	48	03
Jungferntal Grundschule	28		48	08	28			55	25	51	21	51		21	51	06
Rahmer Berg	30		50	10	30			57	27	53	23	53		23	53	08
Kirchlinde Zentrum	33		53	13	33			59	29	58	28	**22**.00	alle	30	**0**.00	**0**.10
Auf dem Bockenfelde	34		54	14	34			**20**.00	30	59	29	01	30	31	01	
Westrich	36		56	16	36			02	32	**21**.01	31	03	Min.	33	03	
Industriemuseum Zollern	38		58	18	38			04	34	03	33	05		35	05	
Bövinghauser Straße	41		**19**.01	21	41			07	37	06	36	08		38	08	
Oberdelle	42		02	22	42			08	38	07	37	09		39	09	
Dellwiger Straße	45		05	25	45			10	40	09	39	11		41	11	
Plesken	47	alle	07	27	47			12	42	11	41	13		43	13	
Kaubomstraße	48	20	08	28	48			13	43	12	42	14		44	14	
DO-Lütgendortmund S	51	Min.	11	31	51			15	45	14	44	**22**.16		**23**.46	**0**.16	
Weidenhope	53		13	33	53			17	47	16	46					
DO-Germania S	57		17	37	57			21	51	20	50					
Vorstenstraße	**17**.00		20	40	**20**.00			23	53	22	52					
Gewerbegebiet Germania	01		21	41	01			24	54	23	53					
Diedrichstraße	02		22	42	02			25	55	24	54					
In der Meile	05		25	45	05			28	58	27	57					
DO-Marten Süd S	08		28	**19**.46	**20**.06	**19**.48	**20**.08	**20**.29	**20**.59	**21**.28	**21**.58					
Martener Hellweg	10		30			50	10									
Planetenfeldstraße	11		31			51	11									
Technologiepark	14		34			54	14									
Technologiezentrum	15		35			55	15									
DO-Universität S	21		41			**20**.01	21									
Emil-Figge-Straße	22		42			02	22									
Ortsmühle	24		44			04	24									
An der Palmweide U	**17**.27		**19**.47			**20**.07	**20**.27									

X = fährt als Linie 464 weiter in Richtung Marten

samstags

Haltestellen	Abfahrtszeiten																	
																	X	X
Huckarde Bushof U	**5**.11		**7**.11	**7**.41	**8**.11	**8**.41	**9**.11	**9**.37		**16**.07	**16**.37		**19**.37	**20**.11	**20**.41	**21**.11	**21**.41	**22**.11
Huckarde Markt	13		13	43	13	43	13	39		09	39		39	13	43	13	43	13
Aspeystraße	15		15	45	15	45	15	42		12	42		42	15	45	15	45	15
DO-Rahm Bf	17		17	47	17	47	17	44		14	44		44	17	47	17	47	17
Haferkampstraße	18		18	48	18	48	18	45		15	45		45	18	48	18	48	18
Jungferntal Grundschule	21		21	51	21	51	21	48		18	48		48	21	51	21	51	21
Rahmer Berg	23		23	53	23	53	23	50		20	50		50	23	53	23	53	23
Kirchlinde Zentrum	28		28	58	28	55	25	53		23	53		53	28	58	28	**22**.00	30
Auf dem Bockenfelde	29		29	59	29	56	26	54		24	54		54	29	59	29	01	31
Westrich	31		31	**8**.01	31	58	28	56		26	56		56	31	**21**.01	31	03	33
Industriemuseum Zollern	33	alle	33	03	33	**9**.00	30	58		28	58	alle	58	33	03	33	05	35
Bövinghauser Straße	36	30	36	06	36	03	33	**10**.01		31	**17**.01	30	**20**.01	36	06	36	08	38
Oberdelle	37	Min.	37	07	37	04	34	02		32	02	Min.	02	37	07	37	09	39
Dellwiger Straße	39		39	09	39	06	36	05		35	05		05	39	09	39	11	41
Plesken	41		41	11	41	08	38	07	alle	37	07		07	41	11	41	13	43
Kaubomstraße	42		42	12	42	09	39	08	30	38	08		08	42	12	42	14	44
DO-Lütgendortmund S	44		44	14	44	11	41	11	Min.	41	11		11	44	14	44	**22**.16	**22**.46
Weidenhope	46		46	16	46	13	43	13		43	13		13	46	16	46		
DO-Germania S	50		50	20	50	17	47	17		47	17		17	50	20	50		
Vorstenstraße	52		52	22	52	19	49	20		50	20		20	52	22	52		
Gewerbegebiet Germania	53		53	23	53	20	50	21		51	21		21	53	23	53		
Diedrichstraße	54		54	24	54	21	51	22		52	22		22	54	24	54		
In der Meile	57		57	27	57	24	54	25		55	25		25	57	27	57		
DO-Marten Süd S	**5**.58		**7**.58	28	58	25	55	28		58	**17**.26		**20**.26	**20**.58	**21**.28	**21**.58		
Martener Hellweg				30	**9**.00	27	57	30		**17**.00								
Planetenfeldstraße				31	01	28	58	31		01								
Technologiepark				34	04	31	**10**.01	34		04								
Technologiezentrum				35	05	32	02	35		05								
DO-Universität S				37	07	34	04	42		12								
Emil-Figge-Straße				38	08	35	05	43		13								
Ortsmühle				39	09	36	06	45		15								
An der Palmweide U				**8**.41	**9**.11	**9**.38	**10**.08	**10**.48		**17**.18								

X = fährt als Linie 464 weiter in Richtung Marten

462 DSW21 DO-Huckarde - Jungferntal - Kirchlinde - Westrich - Bövinghausen - Lütgendortmund - Marten - Technologiepark - Universität - Barop

samstags

Haltestellen	X	X		
Huckarde Bushof U	**22**.41	**23**.11	**23**.41	**23**.56
Huckarde Markt	43	13	43	58
Aspeystraße	45	15	45	**0**.00
DO-Rahm Bf	47	17	47	02
Haferkampstraße	48	18	48	03
Jungferntal Grundschule	51	21	51	06
Rahmer Berg	53	23	53	08
Kirchlinde Zentrum	**23**.00	30	**0**.00	**0**.10
Auf dem Bockenfelde	01	31	01	
Westrich	03	33	03	
Industriemuseum Zollern	05	35	05	
Bövinghauser Straße	08	38	08	
Oberdelle	09	39	09	
Dellwiger Straße	11	41	11	
Plesken	13	43	13	
Kaubomstraße	14	44	14	
DO-Lütgendortmund S	**23**.16	**23**.46	**0**.16	
Weidenhope				
DO-Germania S				
Vorstenstraße				
Gewerbegebiet Germania				
Diedrichstraße				
In der Meile				
DO-Marten Süd S				
Martener Hellweg				
Planetenfeldstraße				
Technologiepark				
Technologiezentrum				
DO-Universität S				
Emil-Figge-Straße				
Ortsmühle				
An der Palmweide U				

sonn- und feiertags

Abfahrtszeiten

Haltestellen														
										X		X		
Huckarde Bushof U		**8**.11		**10**.41	**11**.11		**21**.11	**21**.41		**23**.11	**23**.41	**23**.56
Huckarde Markt		13		43	13		13	43		13	43	58
Aspeystraße		15		45	15		15	45		15	45	**0**.00
DO-Rahm Bf		17		47	17		17	47		17	47	02
Haferkampstraße		18		48	18		18	48		18	48	03
Jungferntal Grundschule		21		51	21		21	51		21	51	06
Rahmer Berg		23		53	23		23	53		23	53	08
Kirchlinde Zentrum	**8**.00	30		**11**.00	28		28	**22**.00	alle	30	**0**.00	**0**.10
Auf dem Bockenfelde	01	31		01	29		29	01	30	31	01	
Westrich	03	33		03	31		31	03	Min.	33	03	
Industriemuseum Zollern	05	35	alle	05	33	alle	33	05		35	05	
Bövinghauser Straße	08	38	30	08	36	30	36	08		38	08	
Oberdelle	09	39	Min.	09	37	Min.	37	09		39	09	
Dellwiger Straße	11	41		11	39		39	11		41	11	
Plesken	13	43		13	41		41	13		43	13	
Kaubomstraße	14	44		14	42		42	14		44	14	
DO-Lütgendortmund S	16	46		16	44		44	**22**.16		**23**.46	**0**.16	
Weidenhope	18	48		18	46		46					
DO-Germania S	22	52		22	50		50					
Vorstenstraße	24	54		24	52		52					
Gewerbegebiet Germania	25	55		25	53		53					
Diedrichstraße	26	56		26	54		54					
In der Meile	29	59		29	57		57					
DO-Marten Süd S	**8**.30	**9**.00		**11**.30	**11**.58		**21**.58					
Martener Hellweg												
Planetenfeldstraße												
Technologiepark												
Technologiezentrum												
DO-Universität S												
Emil-Figge-Straße												
Ortsmühle												
An der Palmweide U												

X = fährt als Linie 464 weiter in Richtung Marten

462 DSW21 DO-Huckarde - Jungferntal - Kirchlinde - Westrich - Bövinghausen - Lütgendortmund - Marten - Technologiepark - Universität - Barop 462

montags bis freitags

Haltestellen		Abfahrtszeiten																
An der Palmweide U						4.29	4.49	5.09	5.29		5.49	6.09	6.29		6.49	7.09	7.29		7.49
Ortsmühle						31	51	11	31		51	11	31		51	11	31		51
DO-Universität S	an					4.35	4.55	5.15	5.35		5.55	6.15	6.35		6.55	7.15	7.35		7.55
DO-Universität S	ab					4.40	5.00	5.20	5.40		6.00	6.20	6.40		7.00	7.20	7.40		8.00
Technologiezentrum						44	04	24	44		04	24	44		04	24	44		04
Technologiepark						45	05	25	45		05	25	45		05	25	45		05
Planetenfeldstraße						47	07	27	47		07	27	47		07	27	47		07
DO-Marten Süd S						53	13	33	53	6.03	13	33	53	7.03	13	33	53	8.03	13
Walbertstraße/Schulmuseum						54	14	34	54	04	14	34	54	04	14	34	54	04	14
Marten Abzweig						55	15	35	55	05	15	35	55	05	15	35	55	05	15
Diedrichstraße						57	17	37	57	07	17	37	57	07	17	37	57	07	17
Gewerbegebiet Germania						58	18	38	58	08	18	38	58	08	18	38	58	08	18
DO-Germania S						5.02	22	42	6.02	6.11	22	42	7.02	7.11	22	42	8.02	8.11	22
Am Düppersholl						04	24	44	04		24	44	04		24	44	04		24
Weidenhope						06	26	46	06		26	46	06		26	46	06		26
DO-Lütgendortmund S			4.09	4.29	4.49	09	29	49	09		29	49	09		29	49	09		29
Kaubomstraße			11	31	51	11	31	51	11		31	51	11		31	51	11		31
Plesken			12	32	52	12	32	52	12		32	52	12		32	52	12		32
Dellwiger Straße			14	34	54	14	34	54	14		34	54	14		34	54	14		34
Bövinghauser Dorfstraße			15	35	55	15	35	55	15		35	55	15		35	55	15		35
Oberdelle			17	37	57	17	37	57	17		37	57	17		37	57	17		37
Bövinghauser Straße			18	38	58	18	38	58	18		38	58	18		38	58	18		38
Industriemuseum Zollern			20	40	5.00	20	40	6.00	20		40	7.00	20		40	8.00	20		40
Westrich			22	42	02	22	42	02	22		42	02	22		42	02	22		42
Auf dem Bockenfelde			24	44	04	24	44	04	24		44	04	24		44	04	24		44
Kirchlinde Zentrum	an		4.26	4.46	5.06	5.26	5.46	6.06	6.26		6.46	7.06	7.26		7.46	8.06	8.26		8.46
Kirchlinde Zentrum	ab	4.00	4.27	4.47	5.07	5.27	5.47	6.07	6.27		6.47	7.07	7.27		7.47	8.07	8.27		8.47
Rahmer Berg		03	30	50	10	30	50	10	30		50	10	30		50	10	30		50
Jungferntal Grundschule		05	32	52	12	32	52	12	32		52	12	32		52	12	32		52
Haferkampstraße		07	35	55	15	35	55	15	35		55	15	35		55	15	35		55
Aspeystraße		10	38	58	18	38	58	18	38		58	18	38		58	18	38		58
Huckarde Markt		12	40	5.00	20	40	6.00	20	40		7.00	20	40		8.00	20	40		9.00
Huckarde Bushof U		4.14	4.42	5.02	5.22	5.42	6.02	6.22	6.42		7.02	7.22	7.42		8.02	8.22	8.42		9.02

montags bis freitags

Haltestellen		Abfahrtszeiten															
An der Palmweide U		**8**.09		**11**.29		**11**.49	**12**.09	**12**.29		**15**.49		**19**.09	**19**.19		**19**.39		**19**.59
Ortsmühle		11		31		51	11	31		51		11	21		41		**20**.01
DO-Universität S	an	**8**.15		**11**.35		**11**.55	**12**.15	**12**.35		**15**.55		**19**.15	**19**.25		**19**.45		**20**.05
DO-Universität S	ab	**8**.20		**11**.40		**12**.00	**12**.20	**12**.40		**16**.00		**19**.20	**19**.30		**19**.50		**20**.10
Technologiezentrum		24		44		04	24	44		04		24	34		54		14
Technologiepark		25		45		05	25	45		05		25	35		55		15
Planetenfeldstraße		27		47		07	27	47		07		27	37		57		17
DO-Marten Süd S		33		53	**12**.03	13	33	53	**16**.03	13		33	41	**19**.53	**20**.01	**20**.13	21 **20**.31
Walbertstraße/Schulmuseum		34		54	04	14	34	54	04	14		34	42	54	02	14	22 32
Marten Abzweig		35		55	05	15	35	55	05	15		35	**19**.43	55	**20**.03	15	**20**.23 33
Diedrichstraße		37		57	07	17	37	57	07	17		37		57		17	35
Gewerbegebiet Germania		38		58	08	18	38	58	08	18		38		58		18	36
DO-Germania S		42		**12**.02	**12**.11	22	42	**13**.02	**16**.11	22		42		**20**.02		22	39
Am Düppersholl		44		04		24	44	04		24		44		04		24	40
Weidenhope		46		06		26	46	06		26		46		06		26	42
DO-Lütgendortmund S		49	alle	09		29	49	09 usw.		29	alle	49		10		29	45
Kaubomstraße		51	20	11		31	51	11 bis		31	20	51		12		31	47
Plesken		52	Min.	12		32	52	12		32	Min.	52		13		32	48
Dellwiger Straße		54		14		34	54	14		34		54		15		34	50
Bövinghauser Dorfstraße		55		15		35	55	15		35		55		16		35	51
Oberdelle		57		17		37	57	17		37		57		18		37	52
Bövinghauser Straße		58		18		38	58	18		38		58		19		**20**.38	53
Industriemuseum Zollern		**9**.00		20		40	**13**.00	20		40		**20**.00		21			55
Westrich		02		22		42	02	22		42		02		23			57
Auf dem Bockenfelde		04		24		44	04	24		44		04		25			59
Kirchlinde Zentrum	an	**9**.06		**12**.26		**12**.46	**13**.06	**13**.26		**16**.46		**20**.06		**20**.27			**21**.01
Kirchlinde Zentrum	ab	**9**.07		**12**.27		**12**.47	**13**.07	**13**.27		**16**.47		**20**.07		**20**.34			**21**.05
Rahmer Berg		10		30		50	10	30		50		10		37			08
Jungferntal Grundschule		12		32		52	12	32		52		12		39			10
Haferkampstraße		15		35		55	15	35		55		15		42			12
Aspeystraße		18		38		58	18	38		58		18		45			15
Huckarde Markt		20		40		**13**.00	20	40		**17**.00		20		47			17
Huckarde Bushof U		**9**.22		**12**.42		**13**.02	**13**.22	**13**.42		**17**.02		**20**.22		**20**.49			**21**.19

462 montags bis freitags

Haltestellen		Abfahrtszeiten						
An der Palmweide U								
Ortsmühle								
DO-Universität S	an							
DO-Universität S	ab							
Technologiezentrum								
Technologiepark								
Planetenfeldstraße								
DO-Marten Süd S		**21**.01	**21**.31					
Walbertstraße/Schulmuseum		02	32					
Marten Abzweig		03	33					
Diedrichstraße		05	35					
Gewerbegebiet Germania		06	36					
DO-Germania S		09	39					
Am Düppersholl		10	40					
Weidenhope		12	42					
DO-Lütgendortmund S		15	45	**22**.13	**22**.43	**23**.13	**23**.43	**0**.13
Kaubomstraße		17	47	15	45	15	45	15
Plesken		18	48	16	46	16	46	16
Dellwiger Straße		20	50	18	48	18	48	18
Bövinghauser Dorfstraße		21	51	19	49	19	49	19
Oberdelle		22	52	20	50	20	50	20
Bövinghauser Straße		23	53	21	51	21	51	**0**.21
Industriemuseum Zollern		25	55	23	53	23	53	
Westrich		27	57	25	55	25	55	
Auf dem Bockenfelde		29	59	27	57	27	57	
Kirchlinde Zentrum	an	**21**.31	**22**.01	**22**.29	**22**.59	**23**.29	**23**.59	
Kirchlinde Zentrum	ab	**21**.35	**22**.05	**22**.35	**23**.05	**23**.35	**0**.05	
Rahmer Berg		38	08	38	08	38	08	
Jungferntal Grundschule		40	10	40	10	40	10	
Haferkampstraße		42	12	42	12	42	12	
Aspeystraße		45	15	45	15	45	15	
Huckarde Markt		47	17	47	17	47	17	
Huckarde Bushof U		**21**.49	**22**.19	**22**.49	**23**.19	**23**.49	**0**.19	

Haltestellen		Abfahrtszeiten																
An der Palmweide U						**8**.09		**16**.39										
Ortsmühle						11		41										
DO-Universität S	an					**8**.15		**16**.45										
DO-Universität S	ab					**8**.20		**16**.50										
Technologiezentrum						24		54										
Technologiepark						25		55										
Planetenfeldstraße						27		57										
DO-Marten Süd S				**5**.31		**8**.01	33		**17**.03	**17**.33		**19**.33	**20**.01		**21**.31			
Walbertstraße/Schulmuseum				32		02	34		04	34		34	02		32			
Marten Abzweig				33		03	35		05	35		35	03		33			
Diedrichstraße				35		05	37		07	37		37	05		35			
Gewerbegebiet Germania				36		06	38		08	38		38	06		36			
DO-Germania S				39		09	42		12	42		42	09		39			
Am Düppersholl				40		10	44		14	44		44	10		40			
Weidenhope				42		12	46		16	46		46	12		42			
DO-Lütgendortmund S				45		15	49	alle	19	49		49	15		45	**22**.13		**23**.43	**0**.13
Kaubomstraße				47		17	51	30	21	51		51	17		47	15		45	15
Plesken				48		18	52	Min.	22	52		52	18		48	16		46	16
Dellwiger Straße				50	alle	20	54		24	54	alle	54	20	alle	50	18		48	18
Bövinghauser Dorfstraße				51	30	21	55		25	55	30	55	21	30	51	19		49	19
Oberdelle				52	Min.	22	57		27	57	Min.	57	22	Min.	52	20		50	20
Bövinghauser Straße				53		23	58		28	58		58	23		53	21		51	**0**.21
Industriemuseum Zollern				55		25	**9**.00		30	**18**.00		**20**.00	25		55	23	alle	53	
Westrich				57		27	02		32	02		02	27		57	25	30	55	
Auf dem Bockenfelde				59		29	04		34	04		04	29		59	27	Min.	57	
Kirchlinde Zentrum	an			**6**.01		**8**.31	**9**.06		**17**.36	**18**.06		**20**.06	**20**.31		**22**.01	**22**.29		**23**.59	
Kirchlinde Zentrum	ab	**5**.05	**5**.35	**6**.05		**8**.35	**9**.07		**17**.37	**18**.07		**20**.07	**20**.35		**22**.05	**22**.35		**0**.05	
Rahmer Berg		08	38	08		38	10		40	10		10	38		08	38		08	
Jungferntal Grundschule		10	40	10		40	12		42	12		12	40		10	40		10	
Haferkampstraße		12	42	12		42	15		45	15		15	42		12	42		12	
Aspeystraße		15	45	15		45	18		48	18		18	45		15	45		15	
Huckarde Markt		17	47	17		47	20		50	20		20	47		17	47		17	
Huckarde Bushof U		**5**.19	**5**.49	**6**.19		**8**.49	**9**.22		**17**.52	**18**.22		**20**.22	**20**.49		**22**.19	**22**.49		**0**.19	

462 sonn- und feiertags

Haltestellen		Abfahrtszeiten									
An der Palmweide U											
Ortsmühle											
DO-Universität S	an										
DO-Universität S	ab										
Technologiezentrum											
Technologiepark											
Planetenfeldstraße											
DO-Marten Süd S				**8**.31		**21**.31					
Walbertstraße/Schulmuseum				32		32					
Marten Abzweig				33		33					
Diedrichstraße				35		35					
Gewerbegebiet Germania				36		36					
DO-Germania S				39		39					
Am Düppersholl				40		40					
Weidenhope				42		42					
DO-Lütgendortmund S				45		45	**22**.13	**22**.43	**23**.13	**23**.43	**0**.13
Kaubomstraße				47		47	15	45	15	45	15
Plesken				48		48	16	46	16	46	16
Dellwiger Straße				50	alle	50	18	48	18	48	18
Bövinghauser Dorfstraße				51	30	51	19	49	19	49	19
Oberdelle				52	Min.	52	20	50	20	50	20
Bövinghauser Straße				53		53	21	51	21	51	**0**.21
Industriemuseum Zollern				55		55	23	53	23	53	
Westrich				57		57	25	55	25	55	
Auf dem Bockenfelde				59		59	27	57	27	57	
Kirchlinde Zentrum	an			**9**.01		**22**.01	**22**.29	**22**.59	**23**.29	**23**.59	
Kirchlinde Zentrum	ab	**8**.05	**8**.35	**9**.05		**22**.05	**22**.35	**23**.05	**23**.35	**0**.05	
Rahmer Berg		08	38	08		08	38	08	38	08	
Jungferntal Grundschule		10	40	10		10	40	10	40	10	
Haferkampstraße		12	42	12		12	42	12	42	12	
Aspeystraße		15	45	15		15	45	15	45	15	
Huckarde Markt		17	47	17		17	47	17	47	17	
Huckarde Bushof U		**8**.19	**8**.49	**9**.19		**22**.19	**22**.49	**23**.19	**23**.49	**0**.19	

463

DSW21 DO-Lütgendortmund - Germania - Marten und zurück

463

463

463

Haltestellen	montags bis freitags						samstags			
	Abfahrtszeiten									
Am Volksgarten			**8**.51	**9**.51		**17**.51	**18**.51	**8**.51	**9**.51	**17**.51	**18**.51
Zweiwiedenstraße			52	52		52	52	52	52	52	52
Volksgartenstraße			53	53		53	53	53	53	53	53
Kaubomstraße			55	55		55	55	55	55	55	55
Bleichstraße			56	56		56	56	56	56	56	56
DO-Lütgendortmund Ⓢ		**7**.57	57	57		57	57	57	57	57	57
Theresenstraße		58	58	58		58	58	58	58	58	58
Lütgendortmunder Hellweg		59	59	59		59	59	59	59	59	59
Lindentalweg		**8**.00	**9**.00	**10**.00		**18**.00	**19**.00	**9**.00	**10**.00	**18**.00	**19**.00
Somborner Höh		01	01	01	alle	01	01	01	01	01	01
Somborner Straße		02	02	02	60	02	02	02	02	02	02
DO-Germania Ⓢ	**7**.05	05	05	05	Min.	05	05	05	05	05	05
Kesselborn	06	06	06	06		06	06	06	06	06	06
Vorstenstraße	08	08	08	08		08	08	08	08	08	08
Germaniastraße	09	09	09	09		09	09	09	09	09	09
Froschlake	10	10	10	10		10	10	10	10	10	10
Steinhammerstraße	10	10	10	10		10	10	10	10	10	10
Römermorgen	11	11	11	11		11	11	11	11	11	11
Auf der Kiste	12	12	12	12		12	12	12	12	12	12
In der Meile	13	13	13	13		13	13	13	13	13	13
DO-Marten Süd Ⓢ	**7**.14	**8**.14	**9**.14	**10**.14		**18**.14	**19**.14	**9**.14	**10**.14	**18**.14	**19**.14

463

Haltestellen		montags bis freitags					samstags				
		Abfahrtszeiten									
DO-Marten Süd Ⓢ		**7**.23	**8**.23	**9**.23		**17**.23	**18**.23		**9**.23	**10**.23		**17**.23	**18**.23
Walbertstraße/Schulmuseum		24	24	24		24	24		24	24		24	24
Marten Abzweig		25	25	25		25	25		25	25		25	25
Haumannstraße		26	26	26		26	26		26	26		26	26
Auf der Kiste		27	27	27		27	27		27	27		27	27
Römermorgen		28	28	28		28	28		28	28		28	28
Steinhammerstraße		29	29	29		29	29		29	29		29	29
Froschlake		30	30	30		30	30		30	30		30	30
Germaniastraße		31	31	31		31	31		31	31		31	31
Vorstenstraße		32	32	32		32	32		32	32		32	32
Kesselborn		33	33	33	alle	33	33		33	33	alle	33	33
DO-Germania Ⓢ		34	34	34	60	34	34	**8**.34	34	34	60	34	34
Somborner Straße		37	37	37	Min.	37	37	37	37	37	Min.	37	37
Somborner Höh		38	38	38		38	38	38	38	38		38	38
Lindentalweg		39	39	39		39	39	39	39	39		39	39
Lütgendortmunder Hellweg		40	40	40		40	40	40	40	40		40	40
Theresenstraße		41	41	41		41	41	41	41	41		41	41
DO-Lütgendortmund Ⓢ	an	**7**.42	**8**.42	**9**.42		**17**.42	**18**.42	**8**.42	**9**.42	**10**.42		**17**.42	**18**.42
DO-Lütgendortmund Ⓢ	ab		**8**.43	**9**.43		**17**.43	**18**.43	**8**.43	**9**.43	**10**.43		**17**.43	**18**.43
Bleichstraße			44	44		44	44	44	44	44		44	44
Kaubomstraße			45	45		45	45	45	45	45		45	45
Volksgartenstraße			47	47		47	47	47	47	47		47	47
Am Volksgarten			**8**.48	**9**.48		**17**.48	**18**.48	**8**.48	**9**.48	**10**.48		**17**.48	**18**.48

464

464

DO-Lütgendortmund - Marten und zurück

DSW21

464

464 →

Haltestellen	montags bis freitags				samstags				sonn- und feiertags			
	Abfahrtszeiten											
DO-Lütgendortmund Ⓢ	**22**.16	**22**.46	**23**.16	**23**.46	**22**.16	**22**.46	**23**.16	**23**.46	**22**.16	**22**.46	**23**.16	**23**.46
Bleichstraße	16	46	16	46	16	46	16	46	16	46	16	46
Kaubomstraße	18	48	18	48	18	48	18	48	18	48	18	48
Beguinenstraße	19	49	19	49	19	49	19	49	19	49	19	49
Westricher Straße	20	50	20	50	20	50	20	50	20	50	20	50
Mergelkopfweg	21	51	21	51	21	51	21	51	21	51	21	51
Vorstenstraße	22	52	22	52	22	52	22	52	22	52	22	52
Gewerbegebiet Germania	23	53	23	53	23	53	23	53	23	53	23	53
Diedrichstraße	24	54	24	54	24	54	24	54	24	54	24	54
Haumannstraße	26	56	26	56	26	56	26	56	26	56	26	56
In der Meile	27	57	27	57	27	57	27	57	27	57	27	57
DO-Marten Süd Ⓢ	**22**.28	**22**.58	**23**.28	**23**.58	**22**.28	**22**.58	**23**.28	**23**.58	**22**.28	**22**.58	**23**.28	**23**.58

464 ←

Haltestellen	montags bis freitags					samstags					sonn- und feiertags				
	Abfahrtszeiten														
	X	X	X	X	X	X	X	X	X	X	X	X	X	X	X
DO-Marten Süd Ⓢ	**22**.01	**22**.31	**23**.01	**23**.31	**0**.01	**22**.01	**22**.31	**23**.01	**23**.31	**0**.01	**22**.01	**22**.31	**23**.01	**23**.31	**0**.01
Walbertstraße/Schulmuseum	02	32	02	32	02	02	32	02	32	02	02	32	02	32	02
Marten Abzweig	03	33	03	33	03	03	33	03	33	03	03	33	03	33	03
Diedrichstraße	04	34	04	34	04	04	34	04	34	04	04	34	04	34	04
Gewerbegebiet Germania	05	35	05	35	05	05	35	05	35	05	05	35	05	35	05
Vorstenstraße	06	36	06	36	06	06	36	06	36	06	06	36	06	36	06
Mergelkopfweg	07	37	07	37	07	07	37	07	37	07	07	37	07	37	07
Westricher Straße	08	38	08	38	08	08	38	08	38	08	08	38	08	38	08
Beguinenstraße	09	39	09	39	09	09	39	09	39	09	09	39	09	39	09
Kaubomstraße	09	39	09	39	09	09	39	09	39	09	09	39	09	39	09
Bleichstraße	10	40	10	40	10	10	40	10	40	10	10	40	10	40	10
DO-Lütgendortmund Ⓢ	**22**.11	**22**.41	**23**.11	**23**.41	**0**.11	**22**.11	**22**.41	**23**.11	**23**.41	**0**.11	**22**.11	**22**.41	**23**.11	**23**.41	**0**.11

X = fährt als Linie 462 weiter in Richtung Bövinghausen

465

465

DSW21 DO-Huckarde - Revierpark - Dorstfeld - Technologiepark - Oespel und zurück

465

Haltestellen	Abfahrtszeiten																	
Huckarde Bushof U					6.02		7.02			8.02				12.02			13.02	
Huckarde Markt					04		04			04				04			04	
Roßbachstraße					05		05			05				05			05	
Allensteiner Straße					06		06			06				06			06	
Tilsiter Straße					07		07			07				07			07	
Heilsberger Weg					08		08			08				08			08	
Spicherner Straße					10		10			10				10			10	
Wulffsweg					11		11			11				11			11	
DO-Wischlingen S					12		12			12				12			12	
Revierpark					14		14	7.34	7.54	14				14	12.34		14	13.34
DO-Wischlingen S					15		15	35	55	15				15	35		15	35
Wulffsweg					16		16	36	56	16				16	36		16	36
Höfkerstraße					17		17	37	57	17				17	37		17	37
Osningstraße					6.18		7.18	7.38	7.58	8.18				12.18	12.38		13.18	13.38
Bandelstraße	4.47	5.17	5.37	5.57	〉	usw.	〉	〉	〉	〉	8.37	8.57	usw.	〉	〉	12.57	〉	〉
Wittener Straße	49	19	39	59	6.19	bis	7.19	7.39	7.59	8.19	39	59	bis	12.19	12.39	59	13.19	13.39
DO-Dorstfeld S	50	20	40	6.00	20		20	40	8.00	20	40	9.00		20	40	13.00	20	40
Bummelberg	52	22	42	02	22		22	42	02	22	42	02		22	42	02	22	42
Sengsbank	53	23	43	03	23		23	43	03	23	43	03		23	43	03	23	43
Am Höhweg	55	25	45	05	25		25	45	05	25	45	05		25	45	05	25	45
Am Hartweg	56	26	46	06	26		26	46	06	26	46	06		26	46	06	26	46
Technologiepark	59	29	49	09	29		29	49	09	29	49	09		29	49	09	29	49
Technologiezentrum	5.00	5.30	5.50	6.10	6.30		7.30	7.50	8.10	8.30	8.50	9.10		12.30	12.50	13.10	13.30	13.50
DO-Universität S	〉	〉	〉	〉	〉		〉	〉	〉	〉	〉	〉		〉	〉	〉	〉	〉
Joseph-von-Fraunhofer-Straße	5.01	5.31	5.51	6.11	6.31		7.31	7.51	8.11	8.31	8.51	9.11		12.31	12.51	13.11	13.31	13.51
Otto-Hahn-Straße	02	32	52	12	32		32	52	12	32	52	12		32	52	12	32	52
Hauert	02	32	52	12	32		32	52	12	32	52	12		32	52	12	32	52
In der Oeverscheidt	04	34	54	14	34		34	54	14	34	54	14		34	54	14	34	54
Sebrathweg	05	35	55	15	35		35	55	15	35	55	15		35	55	15	35	55
Im Weißen Feld	06	36	56	16	36		36	56	16	36	56	16		36	56	16	36	56
DO-Oespel S	5.07	5.37	5.57	6.17	6.37		7.37	7.57	8.17	8.37	8.57	9.17		12.37	12.57	13.17	13.37	13.57

Fahrten von der Haltestelle Technologiezentrum bis 21.00 Uhr von der Haltestellenposition in der Emil-Figge-Straße; ab 21.00 Uhr von der Haltestellenposition in der Joseph-von-Fraunhofer-Straße

Haltestellen	Abfahrtszeiten																	
									X		X		X	X		X	X	
Huckarde Bushof U		14.02			20.02	20.30	21.00	21.30		22.00		22.30			23.30			
Huckarde Markt		04			04	32	02	32		02		32			32			
Roßbachstraße		05			05	33	03	33		03		33			33			
Allensteiner Straße		06			06	34	04	34		04		34			34			
Tilsiter Straße		07			07	35	05	35		05		35			35			
Heilsberger Weg		08			08	36	06	36		06		36			36			
Spicherner Straße		10			10	38	08	38		08		38			38			
Wulffsweg		11			11	39	09	39		09		39			39			
DO-Wischlingen S		12			12	40	10	40		10		40			40			
Revierpark		14			14	41	11	41		11	22.18	41			41			
DO-Wischlingen S		15			15	42	12	42		12	19	42			42			
Wulffsweg		16			16	43	13	43		13	20	43			43			
Höfkerstraße		17			17	44	14	44		14	21	44			44			
Osningstraße		14.18			20.18	20.44	21.14	21.44		22.14	22.21	22.44			23.44			
Bandelstraße	13.57	〉	14.37	usw.	〉	〉	〉	〉	21.50	〉	〉	〉	22.50	23.20	〉	23.50	0.20	
Wittener Straße	59	14.19	39	bis	20.19	20.45	21.15	21.45	52	22.15	22.22	22.45	52	22	23.45	52	22	
DO-Dorstfeld S	14.00	20	40		20	46	16	46	53	16	23	46	53	23	46	53	23	
Bummelberg	02	22	42		22	47	17	47	54	17	24	47	54	24	47	54	24	
Sengsbank	03	23	43		23	48	18	48	55	18	25	48	55	25	48	55	25	
Am Höhweg	05	25	45		25	50	20	50	57	20	27	50	57	27	50	57	27	
Am Hartweg	06	26	46		26	20.51	21.21	21.51	58	22.21	28	22.51	58	28	23.51	58	28	
Technologiepark	09	29	49		29	〉	〉	〉	22.00	〉	30	〉	23.00	30	〉	0.00	30	
Technologiezentrum	14.10	14.30	14.50		20.30	〉	〉	〉	01	〉	31	〉	01	31	〉	01	31	
DO-Universität S	〉	〉	〉		〉	〉	〉	〉	22.03	〉	22.33	〉	23.03	23.33	〉	0.03	0.33	
Joseph-von-Fraunhofer-Straße	14.11	14.31	14.51		20.31	〉	〉	〉	〉	〉	〉	〉	〉	〉	〉	〉	〉	
Otto-Hahn-Straße	12	32	52		32	〉	〉	〉	〉	〉	〉	〉	〉	〉	〉	〉	〉	
Hauert	12	32	52		32	〉	〉	〉	〉	〉	〉	〉	〉	〉	〉	〉	〉	
In der Oeverscheidt	14	34	54		34	20.53	21.23	21.53		22.23		22.53			23.53			
Sebrathweg	15	35	55		35	54	24	54		24		54			54			
Im Weißen Feld	16	36	56		36	54	24	54		24		54			54			
DO-Oespel S	14.17	14.37	14.57		20.37	20.55	21.25	21.55		22.25		22.55			23.55			

X = fährt weiter als Linie 447 in Richtung Hombruch

Fahrten von der Haltestelle Technologiezentrum bis 21.00 Uhr von der Haltestellenposition in der Emil-Figge-Straße; ab 21.00 Uhr von der Haltestellenposition in der Joseph-von-Fraunhofer-Straße

465 samstags

Haltestellen	Abfahrtszeiten																
										X	X		X	X		X	X
Huckarde Bushof U						**20**.30	**21**.00	**21**.30				**22**.30			**23**.30		
Huckarde Markt						32	02	32				32			32		
Roßbachstraße						33	03	33				33			33		
Allensteiner Straße						34	04	34				34			34		
Tilsiter Straße						35	05	35				35			35		
Heilsberger Weg						36	06	36				36			36		
Spicherner Straße						38	08	38				38			38		
Wulffsweg						39	09	39				39			39		
DO-Wischlingen S						40	10	40				40			40		
Revierpark						41	11	41			**22**.18	41			41		
DO-Wischlingen S						42	12	42			19	42			42		
Wulffsweg						43	13	43			20	43			43		
Höfkerstraße						44	14	44			21	44			44		
Osningstraße						**20**.44	**21**.14	**21**.44			**22**.21	**22**.44			**23**.44		
Bandelstraße	**5**.43	**8**.43	**9**.07	**20**.07	**20**.27	〉	〉	〉	**21**.50		〉	〉	**22**.50	**23**.20	〉	**23**.50	**0**.20
Wittener Straße	45	45	09	09	29	**20**.45	**21**.15	**21**.45	52	**22**.22	**22**.45		52	22	**23**.45	52	22
DO-Dorstfeld S	46	46	10	10	30	46	16	46	53	23	46		53	23	46	53	23
Bummelberg	47	47	12	12	32	47	17	47	54	24	47		54	24	47	54	24
Sengsbank	48	48	13	13	33	48	18	48	55	25	48		55	25	48	55	25
Am Höhweg	50	50	15	15	35	50	20	50	57	27	50		57	27	50	57	27
Am Hartweg	**5**.51	**8**.51	**9**.16	**20**.16	**20**.36	**20**.51	**21**.21	**21**.51	58	28	**22**.51		58	28	**23**.51	58	28
Technologiepark	〉 alle	〉	〉 alle	〉	〉	〉	〉	〉	**22**.00	30	〉		**23**.00	30	〉	**0**.00	30
Technologiezentrum	〉 30	〉	〉 30	〉	〉	〉	〉	〉	01	31	〉		01	31	〉	01	31
DO-Universität S	〉 Min.	〉	〉 Min.	〉	〉	〉	〉	〉	**22**.03	**22**.33	〉		**23**.03	**23**.33	〉	**0**.03	**0**.33
Joseph-von-Fraunhofer-Straße	〉	〉	〉	〉	〉	〉	〉	〉			〉				〉		
Otto-Hahn-Straße																	
Hauert	〉	〉	〉	〉	〉	〉	〉	〉			〉				〉		
In der Oeverscheidt	**5**.53	**8**.53	**9**.19	**20**.19	**20**.39	**20**.53	**21**.23	**21**.53			**22**.53				**23**.53		
Sebrathweg	54	54	20	20	40	54	24	54			54				54		
Im Weißen Feld	54	54	21	21	41	54	24	54			54				54		
DO-Oespel S	**5**.55	**8**.55	**9**.22	**20**.22	**20**.42	**20**.55	**21**.25	**21**.55			**22**.55				**23**.55		

X = fährt weiter als Linie 447 in Richtung Hombruch

Fahrten von der Haltestelle Technologiezentrum bis 21.00 Uhr von der Haltestellenposition in der Emil-Figge-Straße; ab 21.00 Uhr von der Haltestellenposition in der Joseph-von-Fraunhofer-Straße

sonn- und feiertags

Haltestellen	Abfahrtszeiten																
								X	X			X		X	X		X
Huckarde Bushof U			**10**.30		**19**.30		**20**.30			**21**.30			**22**.30				
Huckarde Markt			32		32		32			32			32				
Roßbachstraße			33		33		33			33			33				
Allensteiner Straße			34		34		34			34			34				
Tilsiter Straße			35		35		35			35			35				
Heilsberger Weg			36		36		36			36			36				
Spicherner Straße			38		38		38			38			38				
Wulffsweg			39		39		39			39			39				
DO-Wischlingen S			40		40		40			40			40				
Revierpark			41		41		41		**21**.18	41		**22**.18	41				
DO-Wischlingen S			42		42		42		19	42		19	42				
Wulffsweg			43		43		43		20	43		20	43				
Höfkerstraße			44		44		44		21	44		21	44				
Osningstraße			**10**.44		**19**.44		**20**.44		**21**.21	**21**.44		**22**.21	**22**.44				
Bandelstraße	**8**.43	**10**.13	〉	alle	〉	**20**.13	〉	**20**.50	〉	〉	**21**.50	〉	〉	**22**.50	**23**.20	usw.	**0**.20
Wittener Straße	45	15	**10**.45	30	**19**.45	15	**20**.45	52	**21**.22	**21**.45	52	**22**.22	**22**.45	52	22	bis	22
DO-Dorstfeld S	46	16	46	Min.	46	16	46	53	23	46	53	23	46	53	23		23
Bummelberg	47	17	47		47	17	47	54	24	47	54	24	47	54	24		24
Sengsbank	48	18	48		48	18	48	55	25	48	55	25	48	55	25		25
Am Höhweg	50	20	50		50	20	50	57	27	50	57	27	50	57	27		27
Am Hartweg	**8**.51	**10**.21	**10**.51		**19**.51	**20**.21	**20**.51	58	28	**21**.51	58	28	**22**.51	58	28		28
Technologiepark	〉	alle	〉	〉	〉	〉	〉	**21**.00	30	〉	**22**.00	30	〉	**23**.00	30		30
Technologiezentrum	〉	30	〉	〉	〉	〉	〉	01	31	〉	01	31	〉	01	31		31
DO-Universität S	〉	Min.	〉	〉	〉	〉	〉	**21**.03	**21**.33	〉	**22**.03	**22**.33	〉	**23**.03	**23**.33		**0**.33
Joseph-von-Fraunhofer-Straße	〉	〉	〉	〉	〉	〉	〉			〉			〉				
Otto-Hahn-Straße																	
Hauert	〉	〉	〉	〉	〉	〉	〉			〉			〉				
In der Oeverscheidt	**8**.53	**10**.23	**10**.53		**19**.53	**20**.23	**20**.53			**21**.53			**22**.53				
Sebrathweg	54	24	54		54	24	54			54			54				
Im Weißen Feld	54	24	54		54	24	54			54			54				
DO-Oespel S	**8**.55	**10**.25	**10**.55		**19**.55	**20**.25	**20**.55			**21**.55			**22**.55				

X = fährt weiter als Linie 447 in Richtung Hombruch

Fahrten von der Haltestelle Technologiezentrum bis 21.00 Uhr von der Haltestellenposition in der Emil-Figge-Straße; ab 21.00 Uhr von der Haltestellenposition in der Joseph-von-Fraunhofer-Straße

montags bis freitags

Haltestellen	Abfahrtszeiten																		
DO-Oespel Ⓢ		4.53	5.20	5.40	6.00		7.40	8.00	8.20	8.40	9.00		12.00	12.20	12.40	13.00		14.00
Im Weißen Feld		54	21	41	01		41	01	21	41	01		01	21	41	01		01
Sebrathweg		55	22	42	02		42	02	22	42	02		02	22	42	02		02
In der Oeverscheidt		56	23	43	03		43	03	23	43	03		03	23	43	03		03
Hauert		57	24	44	04		44	04	24	44	04		04	24	44	04		04
Otto-Hahn-Straße		58	25	45	05		45	05	25	45	05		05	25	45	05		05
Joseph-von-Fraunhofer-Straße		4.59	5.26	5.46	6.06		7.46	8.06	8.26	8.46	9.06		12.06	12.26	12.46	13.06		14.06
DO-Universität Ⓢ		〉	〉	〉	〉		〉	〉	〉	〉	〉		〉	〉	〉	〉		〉
Technologiezentrum		5.00	5.27	5.47	6.07		7.47	8.07	8.27	8.47	9.07		12.07	12.27	12.47	13.07		14.07
Technologiepark		01	28	48	08		48	08	28	48	08		08	28	48	08		08
Am Hartweg	4.33	03	30	50	10		50	10	30	50	10		10	30	50	10		10
Am Höhweg	34	04	31	51	11		51	11	31	51	11		11	31	51	11		11
Sengsbank	37	07	34	54	14		54	14	34	54	14		14	34	54	14		14
Bummelberg	38	08	35	55	15		55	15	35	55	15		15	35	55	15		15
DO-Dorstfeld Ⓢ	39	09	36	56	16	usw.	56	16	36	56	16	usw.	16	36	56	16	usw.	16
Wittener Straße	41	11	5.38	58	18	bis	58	8.18	8.38	58	18	bis	18	12.38	58	13.18	bis	14.18
Bandelstraße	4.42	5.12	〉	5.59	6.19		7.59	〉	〉	8.59	9.19		12.19	〉	12.59	〉		〉
Osningstraße			5.39					8.19	8.39					12.39		13.19		14.19
Höfkerstraße			40					20	40					40		20		20
Wulffsweg			41					21	41					41		21		21
DO-Wischlingen Ⓢ			42					22	42					42		22		22
Revierpark an			5.43					8.23	8.43					12.43		13.23		14.23
Revierpark ab			5.44						8.44					12.44				
DO-Wischlingen Ⓢ			45						45					45				
Wulffsweg			46						46					46				
Spicherner Straße			47						47					47				
Heilsberger Weg			49						49					49				
Tilsiter Straße			50						50					50				
Allensteiner Straße			51						51					51				
Roßbachstraße			52						52					52				
Huckarde Markt			53						53					53				
Huckarde Bushof U			5.55						8.55					12.55				

Technologiezentrum: Fahrten mo-fr mit Endstelle Revierpark oder Huckarde Bushof von der Haltestellenposition in der Joseph-von-Fraunhofer-Straße; Fahrten mit der Endstelle Bandelstraße von der Haltestellenposition in der Emil-Figge-Straße.
Samstags, sonn- und feiertags alle Fahrten von der Haltestellenposition in der Emil-Figge-Straße

montags bis freitags

Haltestellen		Abfahrtszeiten														
DO-Oespel Ⓢ		**14**.20	**14**.40	**15**.00		**20**.00	**20**.33	**21**.03		**21**.33		**22**.03				
Im Weißen Feld		21	41	01		01	34	04		34		04				
Sebrathweg		22	42	02		02	35	05		35		05				
In der Oeverscheidt		23	43	03		03	**20**.36	**21**.06		**21**.36		**22**.06				
Hauert		24	44	04		04	⟩	⟩		⟩		⟩				
Otto-Hahn-Straße		25	45	05		05	⟩	⟩		⟩		⟩				
Joseph-von-Fraunhofer-Straße		**14**.26	**14**.46	**15**.06		**20**.06	⟩	⟩		⟩		⟩				
DO-Universität Ⓢ		⟩	⟩	⟩		⟩	⟩	⟩	**21**.24	⟩	**21**.54	⟩	**22**.24	**22**.54		**23**.54
Technologiezentrum		**14**.27	**14**.47	**15**.07		**20**.07	⟩	⟩	26	⟩	56	⟩	26	56		56
Technologiepark		28	48	08		08	⟩	⟩	27	⟩	57	⟩	27	57		57
Am Hartweg		30	50	10		10	**20**.38	**21**.08	29	**21**.38	59	**22**.08	29	59		59
Am Höhweg		31	51	11		11	39	09	30	39	**22**.00	09	30	**23**.00		**0**.00
Sengsbank		34	54	14		14	41	11	32	41	02	11	32	02		02
Bummelberg		35	55	15		15	42	12	33	42	03	12	33	03		03
DO-Dorstfeld Ⓢ		36	56	16	usw.	16	43	13	34	43	04	13	34	04	usw.	04
Wittener Straße		**14**.38	58	18	bis	18	**20**.45	**21**.15	36	**21**.45	**22**.06	**22**.15	36	06	bis	06
Bandelstraße		⟩	**14**.59	**15**.19		**20**.19	⟩	⟩	**21**.37	⟩	⟩	⟩	**22**.37	**23**.07		**0**.07
Osningstraße		**14**.39					**20**.45	**21**.15		**21**.45	**22**.06	**22**.15				
Höfkerstraße		40					46	16		46	07	16				
Wulffsweg		41					47	17		47	08	17				
DO-Wischlingen Ⓢ		42					48	18		48	09	18				
Revierpark	an	**14**.43					**20**.49	**21**.19		**21**.49	**22**.10	**22**.19				
Revierpark	ab	**14**.44					**20**.49	**21**.19		**21**.49		**22**.19				
DO-Wischlingen Ⓢ		45					50	20		50		20				
Wulffsweg		46					51	21		51		21				
Spicherner Straße		47					52	22		52		22				
Heilsberger Weg		49					54	24		54		24				
Tilsiter Straße		50					55	25		55		25				
Allensteiner Straße		51					56	26		56		26				
Roßbachstraße		52					57	27		57		27				
Huckarde Markt		53					58	28		58		28				
Huckarde Bushof U		**14**.55					**21**.00	**21**.30		**22**.00		**22**.30				

Technologiezentrum: Fahrten mo-fr mit Endstelle Revierpark oder Huckarde Bushof von der Haltestellenposition in der Joseph-von-Fraunhofer-Straße; Fahrten mit der Endstelle Bandelstraße von der Haltestellenposition in der Emil-Figge-Straße.
Samstags, sonn- und feiertags alle Fahrten von der Haltestellenposition in der Emil-Figge-Straße

465 samstags

Haltestellen	Abfahrtszeiten													
DO-Oespel Ⓢ	**6**.00	**8**.30	**9**.05	**20**.05	**20**.33	**21**.03			**22**.03					
Im Weißen Feld	01	31	06	06	34	04			04					
Sebrathweg	02	32	07	07	35	05			05					
In der Oeverscheidt	**6**.03	**8**.33	**9**.08	**20**.08	**20**.36	**21**.06			**22**.06					
Hauert														
Otto-Hahn-Straße														
Joseph-von-Fraunhofer-Straße														
DO-Universität Ⓢ		alle			alle			**21**.24	**21**.54		**22**.24	**22**.54		**23**.54
Technologiezentrum		30			30			26	56		26	56		56
Technologiepark		Min.			Min.			27	57		27	57		57
Am Hartweg	**6**.05	**8**.35	**9**.10	**20**.10	**20**.38	**21**.08	29	59	**22**.08	29	59			59
Am Höhweg	06	36	11	11	39	09	30	**22**.00	09	30	**23**.00			**0**.00
Sengsbank	08	38	14	14	41	11	32	02	11	32	02			02
Bummelberg	09	39	15	15	42	12	33	03	12	33	03			03
DO-Dorstfeld Ⓢ	10	40	16	16	43	13	34	04	13	34	04	usw.		04
Wittener Straße	12	42	18	18	**20**.45	**21**.15	36	**22**.06	**22**.15	36	06	bis		06
Bandelstraße	**6**.13	**8**.43	**9**.19	**20**.19			**21**.37			**22**.37	**23**.07			**0**.07
Osningstraße					**20**.45	**21**.15		**22**.06	**22**.15					
Höfkerstraße					46	16		07	16					
Wulffsweg					47	17		08	17					
DO-Wischlingen Ⓢ					48	18		09	18					
Revierpark an					**20**.49	**21**.19		**22**.10	**22**.19					
Revierpark ab					**20**.49	**21**.19			**22**.19					
DO-Wischlingen Ⓢ					50	20			20					
Wulffsweg					51	21			21					
Spicherner Straße					52	22			22					
Heilsberger Weg					54	24			24					
Tilsiter Straße					55	25			25					
Allensteiner Straße					56	26			26					
Roßbachstraße					57	27			27					
Huckarde Markt					58	28			28					
Huckarde Bushof Ⓤ				**21**.00	**21**.30				**22**.30					

Technologiezentrum: Fahrten mo-fr mit Endstelle Revierpark oder Huckarde Bushof von der Haltestellenposition in der Joseph-von-Fraunhofer-Straße; Fahrten mit der Endstelle Bandelstraße von der Haltestellenposition in der Emil-Figge-Straße.
Samstags, sonn- und feiertags alle Fahrten von der Haltestellenposition in der Emil-Figge-Straße

sonn- und feiertags

Haltestellen	Abfahrtszeiten																
DO-Oespel Ⓢ	**8**.25		**9**.55	**10**.32		**19**.02	**19**.33	**20**.03					**22**.03				
Im Weißen Feld	26		56	33		03	34	04					04				
Sebrathweg	27		57	34		04	35	05					05				
In der Oeverscheidt	**8**.28		**9**.58	**10**.35		**19**.05	**19**.36	**20**.06					**22**.06				
Hauert	⟩		⟩	⟩		⟩	⟩	⟩					⟩				
Otto-Hahn-Straße	⟩		⟩	⟩		⟩	⟩	⟩					⟩				
Joseph-von-Fraunhofer-Straße	⟩		⟩	⟩		⟩	⟩	⟩					⟩				
DO-Universität Ⓢ	⟩	alle	⟩	⟩		⟩	⟩	⟩	**20**.24	**20**.54		**21**.54	⟩	**22**.24	**22**.54		**23**.54
Technologiezentrum	⟩	30	⟩	⟩		⟩	⟩	⟩	26	56		56	⟩	26	56		56
Technologiepark	⟩	Min.	⟩	⟩		⟩	⟩	⟩	27	57		57	⟩	27	57		57
Am Hartweg	**8**.30		**10**.00	**10**.37		**19**.07	**19**.38	**20**.08	29	59		59	**22**.08	29	59		59
Am Höhweg	31		01	38		08	39	09	30	**21**.00		**22**.00	09	30	**23**.00		**0**.00
Sengsbank	33		03	40		10	41	11	32	02		02	11	32	02		02
Bummelberg	34		04	41		11	42	12	33	03		03	12	33	03		03
DO-Dorstfeld Ⓢ	35		05	42	alle	12	43	13	34	04	usw.	04	13	34	04	usw.	04
Wittener Straße	37		07	**10**.44	30	**19**.14	45	**20**.15	36	**21**.06	bis	**22**.06	**22**.15	36	06	bis	06
Bandelstraße	**8**.38		**10**.08	⟩	Min.	⟩	**19**.46	⟩	**20**.37	⟩		⟩	⟩	**22**.37	**23**.07		**0**.07
Osningstraße				**10**.44		**19**.14		**20**.15		**21**.06		**22**.06	**22**.15				
Höfkerstraße				45		15		16		07		07	16				
Wulffsweg				46		16		17		08		08	17				
DO-Wischlingen Ⓢ				47		17		18		09		09	18				
Revierpark an				**10**.48		**19**.18		**20**.19		**21**.10		**22**.10	**22**.19				
Revierpark ab				**10**.48		**19**.18		**20**.19					**22**.19				
DO-Wischlingen Ⓢ				49		19		20					20				
Wulffsweg				50		20		21					21				
Spicherner Straße				51		21		22					22				
Heilsberger Weg				53		23		24					24				
Tilsiter Straße				54		24		25					25				
Allensteiner Straße				55		25		26					26				
Roßbachstraße				56		26		27					27				
Huckarde Markt				57		27		28					28				
Huckarde Bushof U				**10**.59		**19**.29		**20**.30					**22**.30				

Technologiezentrum: Fahrten mo-fr mit Endstelle Revierpark oder Huckarde Bushof von der Haltestellenposition in der Joseph-von-Fraunhofer-Straße; Fahrten mit der Endstelle Bandelstraße von der Haltestellenposition in der Emil-Figge-Straße.
Samstags, sonn- und feiertags alle Fahrten von der Haltestellenposition in der Emil-Figge-Straße

DSW21

466

DO-Dorstfeld - Marten Bezirksfriedhof - Marten und zurück

466

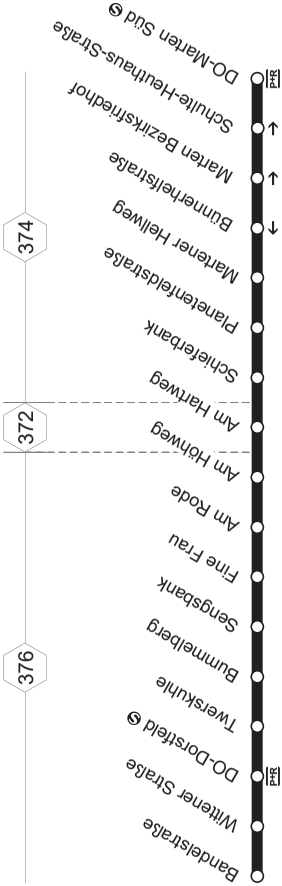

466

466 montags bis freitags samstags →

Haltestellen	Abfahrtszeiten																	
Bandelstraße	6.29	6.49	7.09	7.29	7.49	8.07		18.27	18.47	8.52	9.22	9.52	10.22	10.52	11.22		18.22	18.52
Wittener Straße	31	51	11	31	51	09		29	49	54	24	54	24	54	24		24	54
DO-Dorstfeld Ⓢ	32	52	12	32	52	10		30	50	55	25	55	25	55	25		25	55
Bummelberg	34	54	14	34	54	12		32	52	57	27	57	27	57	27		27	57
Sengsbank	35	55	15	35	55	13		33	53	58	28	58	28	58	28		28	58
Fine Frau	37	57	17	37	57	15	alle	35	55	9.00	30	10.00	30	11.00	30	alle	30	19.00
Am Höhweg	39	59	19	39	59	17	20	37	57	02	32	02	32	02	32	30	32	02
Am Hartweg	40	7.00	20	40	8.00	18	Min.	38	58	03	33	03	33	03	33	Min.	33	03
Schieferbank	41	01	21	41	01	19		39	59	04	34	04	34	04	34		34	04
Planetenfeldstraße	41	01	21	41	01	19		39	59	04	34	04	34	04	34		34	04
Martener Hellweg	42	02	22	42	02	20		40	19.00	05	35	05	35	05	35		35	05
Marten Bezirksfriedhof	43	03	23	43	03	21		41	01	06	36	06	36	06	36		36	06
Schulte-Heuthaus-Straße	45	05	25	45	05	23		43	03	08	38	08	38	08	38		38	08
DO-Marten Süd Ⓢ	6.46	7.06	7.26	7.46	8.06	8.24		18.44	19.04	9.09	9.39	10.09	10.39	11.09	11.39		18.39	19.09

466 montags bis freitags samstags ←

Haltestellen	Abfahrtszeiten																	
DO-Marten Süd Ⓢ	6.14	6.34	6.54	7.14	7.34	7.54		18.14	18.34	8.49	9.19	9.49	10.19	10.49	11.19		18.19	18.49
Bünnerhelfstraße	15	35	55	15	35	55		15	35	50	20	50	20	50	20		20	50
Martener Hellweg	16	36	56	16	36	56		16	36	51	21	51	21	51	21		21	51
Planetenfeldstraße	17	37	57	17	37	57		17	37	52	22	52	22	52	22		22	52
Schieferbank	18	38	58	18	38	58		18	38	53	23	53	23	53	23		23	53
Am Hartweg	19	39	59	19	39	59	alle	19	39	54	24	54	24	54	24	alle	24	54
Am Höhweg	20	40	7.00	20	40	8.00	20	20	40	55	25	55	25	55	25	30	25	55
Fine Frau	22	42	02	22	42	02	Min.	22	42	57	27	57	27	57	27	Min.	27	57
Sengsbank	24	44	04	24	44	04		24	44	59	29	59	29	59	29		29	59
Bummelberg	25	45	05	25	45	05		25	45	9.00	30	10.00	30	11.00	30		30	19.00
DO-Dorstfeld Ⓢ	26	46	06	26	46	06		26	46	01	31	01	31	01	31		31	01
Wittener Straße	28	48	08	28	48	08		28	48	03	33	03	33	03	33		33	03
Bandelstraße	6.29	6.49	7.09	7.29	7.49	8.09		18.29	18.49	9.04	9.34	10.04	10.34	11.04	11.34		18.34	19.04

469

469

DSW21

DO-Erpinghofsiedlung - Huckarde - Rahm - Kirchlinde - Siepmannstraße und zurück

469

469

Haltestellen		montags bis freitags							samstags							
		Abfahrtszeiten														
									X	X	X	X		X	X	X	X
Rupinghofstraße		**6**.49	**7**.49	**8**.49	**9**.49		**16**.49	**17**.49	**18**.49	**9**.29	**10**.29	**11**.29	**12**.29		**16**.29	**17**.29	**18**.29	**19**.29
Lückersweg		50	50	50	50		50	50	50	30	30	30	30		30	30	30	30
DO-Huckarde Ⓢ		51	51	51	51		51	51	51	31	31	31	31		31	31	31	31
Mamertusstraße		52	52	52	52		52	52	52	32	32	32	32		32	32	32	32
Unterfeldstraße		53	53	53	53		53	53	53	33	33	33	33		33	33	33	33
Westhusener Straße		54	54	54	54		54	54	54	34	34	34	34		34	34	34	34
Rahmer Waldbach		55	55	55	55		55	55	55	35	35	35	35	alle	35	35	35	35
Vieffhausstraße		56	56	56	56		56	56	56	36	36	36	36	60	36	36	36	36
Altenhennestraße		57	57	57	57		57	57	57	37	37	37	37	Min.	37	37	37	37
In der Mulde		58	58	58	58		58	58	58	38	38	38	38		38	38	38	38
Huckarder Hölzchen		59	59	59	59		59	59	59	39	39	39	39		39	39	39	39
Basenachstraße		**7**.00	**8**.00	**9**.00	**10**.00		**17**.00	**18**.00	**19**.00	40	40	40	40		40	40	40	40
Dietziusstraße		01	01	01	01		01	01	01	41	41	41	41		41	41	41	41
Burgheisterkamp		02	02	02	02	alle	02	02	02	42	42	42	42		42	42	42	42
Oberfeldstraße		03	03	03	03	60	03	03	03	43	43	43	43		43	43	43	43
Huckarde Bushof U	an	**7**.04	**8**.04	**9**.04	**10**.04	Min.	**17**.04	**18**.04	**19**.04	**9**.44	**10**.44	**11**.44	**12**.44		**16**.44	**17**.44	**18**.44	**19**.44
Huckarde Bushof U	ab	**7**.07	**7**.47	**8**.07	**9**.07	**10**.07	**17**.07	**18**.07	**19**.07									
Oberfeldstraße		07	47	07	07	07	07	07	07									
Huckarde Markt		09	49	09	09	09	09	09	09									
Tejaweg		11	51	11	11	11	11	11	11									
Aspeystraße		12	52	12	12	12	12	12	12									
Sydowstraße		13	53	13	13	13	13	13	13									
DO-Rahm Bf		14	54	14	14	14	14	14	14									
Haferkampstraße		15	55	15	15	15	15	15	15									
Bannenberg		16	56	16	16	16	16	16	16									
Wasserstraße		17	57	17	17	17	17	17	17									
Kirchlinde Zentrum		18	**7**.58	18	18	18	18	18	18									
Zollernstr./Kirchlinde Krh.		19		19	19	19	19	19	19									
Blotenhof		21		21	21	21	21	21	21									
Siepmannstraße		**7**.22		**8**.22	**9**.22	**10**.22	**17**.22	**18**.22	**19**.22									

X = fährt als Linie 461 weiter in Richtung Jungferntal

469

montags bis freitags | **samstags**

Haltestellen		Abfahrtszeiten																			
		X	X	X		X	X	X		X	X	X	X		X	X	X	X	X
Siepmannstraße		**7**.56	**8**.56	**9**.56		**15**.56	**16**.56	**17**.56	**18**.56										
Blotenhof		57	57	57		57	57	57	57										
Heckelbeckstraße		58	58	58		58	58	58	58										
Kirchlinde Krankenhaus		59	59	59		59	59	59	59										
Zollernstr./Kirchlinde Krh.		**8**.00	**9**.00	**10**.00		**16**.00	**17**.00	**18**.00	**19**.00										
Kirchlinde Zentrum		02	02	02		02	02	02	02										
Wasserstraße		04	04	04		04	04	04	04										
Bannenberg		05	05	05		05	05	05	05										
Haferkampstraße		06	06	06		06	06	06	06										
DO-Rahm Bf		07	07	07		07	07	07	07										
Sydowstraße		08	08	08		08	08	08	08										
Aspeystraße		09	09	09		09	09	09	09										
Tejaweg		10	10	10		10	10	10	10										
Huckarde Markt		11	11	11		11	11	11	11										
Oberfeldstraße		12	12	12	alle	12	12	12	12										
Huckarde Bushof U	an	**8**.13	**9**.13	**10**.13	60	**16**.13	**17**.13	**18**.13	**19**.13										
Huckarde Bushof U	ab	**8**.16	**9**.16	**10**.16	Min.	**16**.16	**17**.16	**18**.16	**19**.16	**9**.46	**10**.46	**11**.46	**12**.46		**15**.46	**16**.46	**17**.46	**18**.46	**19**.46
Oberfeldstraße		16	16	16		16	16	16	16	46	46	46	46		46	46	46	46	46
Burgheisterkamp		17	17	17		17	17	17	17	47	47	47	47		47	47	47	47	47
Dietziusstraße		18	18	18		18	18	18	18	48	48	48	48		48	48	48	48	48
Basenachstraße		19	19	19		19	19	19	19	49	49	49	49		49	49	49	49	49
Huckarder Hölzchen		20	20	20		20	20	20	20	50	50	50	50		50	50	50	50	50
In der Mulde		21	21	21		21	21	21	21	51	51	51	51	alle	51	51	51	51	51
Altenhennestraße		22	22	22		22	22	22	22	52	52	52	52	60	52	52	52	52	52
Vieffhausstraße		23	23	23		23	23	23	23	53	53	53	53	Min.	53	53	53	53	53
Rupinghofstraße		24	24	24		24	24	24	24	54	54	54	54		54	54	54	54	54
Lückersweg		25	25	25		25	25	25	25	55	55	55	55		55	55	55	55	55
DO-Huckarde S		26	26	26		26	26	26	26	56	56	56	56		56	56	56	56	56
Mamertusstraße		27	27	27		27	27	27	27	57	57	57	57		57	57	57	57	57
Unterfeldstraße		28	28	28		28	28	28	28	58	58	58	58		58	58	58	58	58
Westhusener Straße		29	29	29		29	29	29	29	59	59	59	59		59	59	59	59	59
Rupinghofstraße		**8**.30	**9**.30	**10**.30		**16**.30	**17**.30	**18**.30	**19**.30	**10**.00	**11**.00	**12**.00	**13**.00		**16**.00	**17**.00	**18**.00	**19**.00	**20**.00

X = fährt als Linie 461 weiter in Richtung Jungferntal

470

DO-Mengede - Westerfilde - Kirchlinde - Westrich - Lütgendortmund - Kley - Oespel und zurück

DSW21

470

470

470 montags bis freitags

Haltestellen		Abfahrtszeiten																	
											S								
DO-Mengede Bf Ⓢ			5.19		5.39	5.59	6.18		6.38	6.58		7.18		7.38	7.58		8.18		11.18
Mengede Markt			21		41	6.01	20		40	7.00		20		40	8.00		20		20
Zum Hallenbad			26		46	06	25		45	05		25		45	05		25		25
Hördemannshof			29		49	09	28		48	08		28		48	08		28		28
Mergelkuhle			32		52	12	31		51	11		31		51	11		31		31
DO-Westerfilde Ⓢ U			34		54	14	34		54	14	7.24	34		54	14		34		34
Zum Luftschacht			35		55	15	35		55	15	25	35		55	15		35		35
Mosselde			5.36		5.56	6.16	6.36		6.56	7.16	7.26	7.36		7.56	8.16		8.36		11.36
Rohdesdiek			⋮		⋮	⋮	⋮		⋮	⋮	⋮	⋮		⋮	⋮		⋮		⋮
Am Schlosspark			⋮		⋮	⋮	⋮		⋮	⋮	⋮	⋮		⋮	⋮		⋮		⋮
Boschkamp			5.37		5.57	6.17	6.37		6.57	7.17	7.27	7.37		7.57	8.17		8.37		11.37
Hermerichweg			38		58	18	38		58	18	28	38		58	18		38		38
Elsborn			41		6.01	21	41		7.01	21	31	41		8.01	21		41		41
Kirchlinde Krankenhaus			43		03	23	43		03	23	33	43		03	23		43		43
Sümpelmannhof			44		04	24	44		04	24	34	44		04	24		44		44
Kirchlinde Zentrum	an		5.45		6.05	6.25	6.45		7.05	7.25	7.35	7.45		8.05	8.25		8.45	alle	11.45
Kirchlinde Zentrum	ab	5.25	5.45		6.05	6.25	6.45		7.05	7.25	7.35	7.45		8.05	8.25		8.45	20	11.45
Konradstraße		27	47		07	27	47		07	27	37	47		07	27		47	Min.	47
Auf'm Lehmbrink		29	49		09	29	49		09	29	39	49		09	29		49		49
Haus Dellwig		32	52		12	32	52		12	32	42	52		12	32		52		52
Feldgarten		33	53		13	33	53		13	33	43	53		13	33		53		53
Kaubomstraße		37	57		17	37	57		17	37	7.47	57		17	37		57		57
DO-Lütgendortmund Ⓢ		39	59		19	39	59		19	39		59		19	39		59		59
Weidenhope		41	6.01		21	41	7.01		21	41		8.01		21	41		9.01		12.01
Am Düppersholl		43	03		23	43	03		23	43		03		23	43		03		03
DO-Germania Ⓢ		45	05	6.12	25	45	05	7.12	25	45		05	8.12	25	45	8.52	05		05
Kleyer Weg		47	07	14	27	47	07	14	27	47		07	14	27	47	54	07		07
DO-Kley Ⓢ		49	09	16	29	49	09	16	29	49		09	16	29	49	56	09		09
Am Zitter		51	11	18	31	51	11	18	31	51		11	18	31	51	58	11		11
Echeloh-Siedlung		52	12	19	32	52	12	19	32	52		12	19	32	52	59	12		12
Dorneystraße		54	14	21	34	54	14	21	34	54		14	21	34	54	9.01	14		14
Hedwigstraße		56	16	23	36	56	16	23	36	56		16	23	36	56	03	16		16
DO-Oespel Ⓢ		5.58	6.18	6.25	6.38	6.58	7.18	7.25	7.38	7.58		8.18	8.25	8.38	8.58	9.05	9.18		12.18

S = fährt an Schultagen

470 montags bis freitags

Haltestellen		Abfahrtszeiten															
DO-Mengede Bf Ⓢ			**11**.38	**11**.58	**12**.18			**15**.38		**19**.18	**19**.31		**21**.01	**21**.31	**22**.01	**22**.31		**0**.01
Mengede Markt			40	**12**.00	20			40		20	33		03	33	03	33		03
Zum Hallenbad			45	05	25			45		25	37		07	37	07	37		07
Hördemannshof			48	08	28			48		28	40		10	40	10	40		10
Mergelkuhle			51	11	31			51		31	43		13	43	13	42		12
DO-Westerfilde Ⓢ Ⓤ			54	14	34			54		34	45		15	45	15	44		14
Zum Luftschacht			55	15	35			55		35	46		16	46	16	45	alle	15
Mosselde			**11**.56	**12**.16	**12**.36			**15**.56		**19**.36	**19**.47		**21**.17	**21**.47	**22**.17	46	30	16
Rohdesdiek			⟩	⟩	⟩			⟩		⟩	⟩		⟩	⟩	⟩	48	Min.	18
Am Schlosspark			⟩	⟩	⟩			⟩		⟩	⟩		⟩	⟩	⟩	49		19
Boschkamp			**11**.57	**12**.17	**12**.37			**15**.57		**19**.37	**19**.48		**21**.18	**21**.48	**22**.18	51		21
Hermerichweg			58	18	38			58		38	49		19	49	19	52		22
Elsborn			**12**.01	21	41			**16**.01		41	52		22	52	22	55		25
Kirchlinde Krankenhaus			03	23	43			03		43	54		24	54	24	**22**.57		**0**.27
Sümpelmannhof			04	24	44			04		44	55		25	55	25	⟩		⟩
Kirchlinde Zentrum	an		**12**.05	**12**.25	**12**.45	usw.		**16**.05	alle	**19**.45	**19**.56	alle	**21**.26	**21**.56	**22**.26	**22**.58		**0**.28
Kirchlinde Zentrum	ab		**12**.05	**12**.25	**12**.45	bis		**16**.05	20	**19**.45	**20**.00	30	**21**.30	**22**.00	**22**.30			
Konradstraße			07	27	47			07	Min.	47	02	Min.	32	02	32			
Auf'm Lehmbrink			09	29	49			09		49	04		34	04	34			
Haus Dellwig			12	32	52			12		52	06		36	06	36			
Feldgarten			13	33	53			13		53	07		37	07	37			
Kaubomstraße			17	37	57			17		57	11		41	**22**.11	**22**.41			
DO-Lütgendortmund Ⓢ			19	39	59			19		59	14		44					
Weidenhope			21	41	**13**.01			21		**20**.01	16		46					
Am Düppersholl			23	43	03			23		03	18		48					
DO-Germania Ⓢ		**12**.12	25	45	05		**16**.12	25		05	19		49					
Kleyer Weg		14	27	47	07		14	27		07	20		50					
DO-Kley Ⓢ		16	29	49	09		16	29		09	22		52					
Am Zitter		18	31	51	11		18	31		11	24		54					
Echeloh-Siedlung		19	32	52	12		19	32		12	25		55					
Dorneystraße		21	34	54	14		21	34		14	27		57					
Hedwigstraße		23	36	56	16		23	36		16	29		59					
DO-Oespel Ⓢ		**12**.25	**12**.38	**12**.58	**13**.18		**16**.25	**16**.38		**20**.18	**20**.31		**22**.01					

470 samstags

Haltestellen		Abfahrtszeiten															
DO-Mengede Bf Ⓢ		**5**.31	**6**.01		**8**.31	**9**.08		**19**.08	**19**.31		**21**.01	**21**.31	**22**.01	**22**.31		**0**.01
Mengede Markt		33	03		33	10		10	33		03	33	03	33		03
Zum Hallenbad		37	07		37	15		15	37		07	37	07	37		07
Hördemannshof		40	10		40	18		18	40		10	40	10	40		10
Mergelkuhle		43	13		43	21		21	43		13	43	13	42		12
DO-Westerfilde Ⓢ Ⓤ		45	15		45	24		24	45		15	45	15	44		14
Zum Luftschacht		46	16		46	25		25	46		16	46	16	45	alle	15
Mosselde		**5**.47	**6**.17		**8**.47	**9**.26		**19**.26	**19**.47		**21**.17	**21**.47	**22**.17	46	30	16
Rohdesdiek		⟩	⟩		⟩	⟩		⟩	⟩		⟩	⟩	⟩	48	Min.	18
Am Schlosspark		⟩	⟩		⟩	⟩		⟩	⟩		⟩	⟩	⟩	49		19
Boschkamp		**5**.48	**6**.18		**8**.48	**9**.27		**19**.27	**19**.48		**21**.18	**21**.48	**22**.18	51		21
Hermerichweg		49	19		49	28		28	49		19	49	19	52		22
Elsborn		52	22		52	31		31	52		22	52	22	55		25
Kirchlinde Krankenhaus		**5**.54	24		54	33		33	54		24	54	24	**22**.57		**0**.27
Sümpelmannhof		⟩	25		55	34		34	55		25	55	25	⟩		⟩
Kirchlinde Zentrum	an	**5**.56	**6**.26	alle	**8**.56	**9**.35	alle	**19**.35	**19**.56	alle	**21**.26	**21**.56	**22**.26	**22**.58		**0**.28
Kirchlinde Zentrum	ab		**6**.30	30	**9**.00	**9**.35	30	**19**.35	**20**.00	30	**21**.30	**22**.00	**22**.30			
Konradstraße			32	Min.	02	37	Min.	37	02	Min.	32	02	32			
Auf'm Lehmbrink			34		04	39		39	04		34	04	34			
Haus Dellwig			36		06	42		42	06		36	06	36			
Feldgarten			37		07	43		43	07		37	07	37			
Kaubomstraße			41		11	47		47	11		41	**22**.11	**22**.41			
DO-Lütgendortmund Ⓢ		**5**.14	44		14	49		49	14		44					
Weidenhope		16	46		16	51		51	16		46					
Am Düppersholl		18	48		18	53		53	18		48					
DO-Germania Ⓢ		**5**.19	49		19	55		55	19		49					
Kleyer Weg			50		20	57		57	20		50					
DO-Kley Ⓢ			52		22	59		59	22		52					
Am Zitter			54		24	**10**.01		**20**.01	24		54					
Echeloh-Siedlung			55		25	02		02	25		55					
Dorneystraße			57		27	04		04	27		57					
Hedwigstraße			59		29	06		06	29		59					
DO-Oespel Ⓢ			**7**.01		**9**.31	**10**.08		**20**.08	**20**.31		**22**.01					

470

sonn- und feiertags

Haltestellen		Abfahrtszeiten												
DO-Mengede Bf Ⓢ				**9**.31			**11**.31		**21**.01	**21**.31	**22**.01	**22**.31		**0**.01
Mengede Markt				33			33		03	33	03	33		03
Zum Hallenbad				37			37		07	37	07	37		07
Hördemannshof				40			40		10	40	10	40		10
Mergelkuhle				43			43		13	43	13	42		12
DO-Westerfilde Ⓢ Ⓤ				45			45		15	45	15	44		14
Zum Luftschacht				46			46		16	46	16	45	alle	15
Mosselde				**9**.47			**11**.47		**21**.17	**21**.47	**22**.17	46	30	16
Rohdesdiek				⟩			⟩		⟩	⟩	⟩	48	Min.	18
Am Schlosspark				⟩			⟩		⟩	⟩	⟩	49		19
Boschkamp				**9**.48			**11**.48		**21**.18	**21**.48	**22**.18	51		21
Hermerichweg				49			49		19	49	19	52		22
Elsborn				52			52		22	52	22	55		25
Kirchlinde Krankenhaus				54			54		24	54	24	**22**.57		**0**.27
Sümpelmannhof				55			55		25	55	25	⟩		⟩
Kirchlinde Zentrum	an			**9**.56		usw.	**11**.56	alle	**21**.26	**21**.56	**22**.26	**22**.58		**0**.28
Kirchlinde Zentrum	ab		**9**.00	**10**.00	**10**.30	bis	**12**.00	30	**21**.30	**22**.00	**22**.30			
Konradstraße			02	02	32		02	Min.	32	02	32			
Auf'm Lehmbrink			04	04	34		04		34	04	34			
Haus Dellwig			06	06	36		06		36	06	36			
Feldgarten			07	07	37		07		37	07	37			
Kaubomstraße			11	11	41		11		41	**22**.11	**22**.41			
DO-Lütgendortmund Ⓢ		**8**.14	14	14	44		14		44					
Weidenhope		16	16	16	46		16		46					
Am Düppersholl		18	18	18	48		18		48					
DO-Germania Ⓢ		19	19	19	49		19		49					
Kleyer Weg		20	20	20	50		20		50					
DO-Kley Ⓢ		22	22	22	52		22		52					
Am Zitter		24	24	24	54		24		54					
Echeloh-Siedlung		25	25	25	55		25		55					
Dorneystraße		27	27	27	57		27		57					
Hedwigstraße		29	29	29	59		29		59					
DO-Oespel Ⓢ		**8**.31	**9**.31	**10**.31	**11**.01		**12**.31		**22**.01					

montags bis freitags

Haltestellen		Abfahrtszeiten																	
											S			S					
DO-Oespel Ⓢ				5.01	5.20		6.20	6.32	6.40	7.00		7.20	7.32		7.40	8.00	8.20	8.32	8.40
Hedwigstraße				03	22		22	34	42	02		22	34		42	02	22	34	42
Dorneystraße				05	24		24	36	44	04		24	36		44	04	24	36	44
Echeloh				05	25		25	37	45	05		25	37		45	05	25	37	45
Echeloh-Siedlung				08	28		28	40	48	08		28	40		48	08	28	40	48
DO-Kley Ⓢ				09	29		29	41	49	09		29	41		49	09	29	41	49
Kleyer Weg				11	31		31	43	51	11		31	43		51	11	31	43	51
DO-Germania Ⓢ				12	33		33	6.45	53	13		33	7.45		53	13	33	8.45	53
Weidenhope				15	36		36		56	16		36			56	16	36		56
DO-Lütgendortmund Ⓢ	an			5.17	5.38		6.38		6.58	7.18		7.38			7.58	8.18	8.38		8.58
DO-Lütgendortmund Ⓢ	ab			5.19	5.39		6.39		6.59	7.19		7.39			7.59	8.19	8.39		8.59
Kaubomstraße				21	41		41		7.01	21		41			8.01	21	41		9.01
Feldgarten				25	45		45		05	25		45			05	25	45		05
Auf'm Lehmbrink				28	48		48		08	28		48			08	28	48		08
Konradstraße				30	50		50		10	30		50			10	30	50		10
Kirchlinde Zentrum	an			5.31	5.52	alle	6.52		7.12	7.32		7.52			8.12	8.32	8.52		9.12
Kirchlinde Zentrum	ab	4.53	5.13	5.33	5.53	20	6.53		7.13	7.33	7.43	7.53		8.03	8.13	8.33	8.53		9.13
Sümpelmannhof		53	13	33	54	Min.	54		14	34	44	54		04	14	34	54		14
Kirchlinde Krankenhaus		54	14	34	55		55		15	35	45	55		05	15	35	55		15
Elsborn		56	16	36	57		57		17	37	47	57		07	17	37	57		17
Hermerichweg		59	19	39	6.00		7.00		20	40	50	8.00		10	20	40	9.00		20
Boschkamp		5.00	5.20	5.40	6.01		7.01		7.21	7.41	7.51	8.01		8.11	8.21	8.41	9.01		9.21
Am Schlosspark		⟩	⟩	⟩	⟩		⟩		⟩	⟩	⟩	⟩		⟩	⟩	⟩	⟩		⟩
Rohdesdiek		⟩	⟩	⟩	⟩		⟩		⟩	⟩	⟩	⟩		⟩	⟩	⟩	⟩		⟩
Mosselde		5.01	5.21	5.41	6.02		7.02		7.22	7.42	7.52	8.02		8.12	8.22	8.42	9.02		9.22
Zum Luftschacht		02	22	42	03		03		23	43	7.53	03		8.13	23	43	03		23
DO-Westerfilde Ⓢ Ⓤ		03	23	43	06		06		26	46		06			26	46	06		26
Mergelkuhle		05	25	45	08		08		28	48		08			28	48	08		28
Hördemannshof		08	28	48	11		11		31	51		11			31	51	11		31
Zum Hallenbad		11	31	51	14		14		34	54		14			34	54	14		34
Im Apen		13	33	53	17		17		37	57		17			37	57	17		37
Mengede Markt		15	35	55	19		19		39	59		19			39	59	19		39
DO-Mengede Bf Ⓢ		5.17	5.37	5.57	6.21		7.21		7.41	8.01		8.21			8.41	9.01	9.21		9.41

S = fährt an Schultagen

montags bis freitags

Haltestellen		Abfahrtszeiten																	
DO-Oespel Ⓢ		9.00		12.20	12.32	12.40	13.00	13.20		16.32	16.40		19.00	19.29	19.59	20.29	20.57	21.27	
Hedwigstraße		02		22	34	42	02	22		34	42		02	31	20.01	31	59	29	
Dorneystraße		04		24	36	44	04	24		36	44		04	33	03	33	21.01	31	
Echeloh		05		25	37	45	05	25		37	45		05	33	03	33	01	31	
Echeloh-Siedlung		08		28	40	48	08	28		40	48		08	36	06	36	04	34	
DO-Kley Ⓢ		09		29	41	49	09	29		41	49		09	37	07	37	05	35	
Kleyer Weg		11		31	43	51	11	31		43	51		11	39	09	39	07	37	
DO-Germania Ⓢ		13		33	12.45	53	13	33		16.45	53		13	40	10	40	08	38	
Weidenhope		16		36		56	16	36			56		16	43	13	43	11	41	
DO-Lütgendortmund Ⓢ	an	9.18		12.38		12.58	13.18	13.38			16.58		19.18	19.45	20.15	20.45	21.13	21.43	
DO-Lütgendortmund Ⓢ	ab	9.19		12.39		12.59	13.19	13.39			16.59		19.19	19.47	20.17	20.47	21.17	21.47	
Kaubomstraße		21		41		13.01	21	41			17.01		21	49	19	49	19	49	
Feldgarten		25		45		05	25	45			05		25	53	23	53	23	53	
Auf'm Lehmbrink		28		48		08	28	48			08		28	56	26	56	26	56	
Konradstraße		30		50		10	30	50			10		30	58	28	58	28	58	
Kirchlinde Zentrum	an	9.32	alle	12.52		13.12	13.32	13.52	usw.		17.12	alle	19.32	19.59	20.29	20.59	21.29	21.59	
Kirchlinde Zentrum	ab	9.33	20	12.53		13.13	13.33	13.53	bis		17.13	20	19.33	20.04	20.34	21.04	21.34		22.04
Sümpelmannhof		34	Min.	54		14	34	54			14	Min.	34	04	34	04	34		04
Kirchlinde Krankenhaus		35		55		15	35	55			15		35	05	35	05	35		05
Elsborn		37		57		17	37	57			17		37	07	37	07	37		07
Hermerichweg		40		13.00		20	40	14.00			20		40	10	40	10	40		10
Boschkamp		9.41		13.01		13.21	13.41	14.01			17.21		19.41	20.11	20.41	21.11	21.41		22.11
Am Schlosspark		⟩		⟩		⟩	⟩	⟩			⟩		⟩	⟩	⟩	⟩	⟩		⟩
Rohdesdiek		⟩		⟩		⟩	⟩	⟩			⟩		⟩	⟩	⟩	⟩	⟩		⟩
Mosselde		9.42		13.02		13.22	13.42	14.02			17.22		19.42	20.12	20.42	21.12	21.42		22.12
Zum Luftschacht		43		03		23	43	03			23		43	13	43	13	43		13
DO-Westerfilde Ⓢ Ⓤ		46		06		26	46	06			26		46	15	45	15	45		15
Mergelkuhle		48		08		28	48	08			28		48	17	47	17	47		17
Hördemannshof		51		11		31	51	11			31		51	20	50	20	50		20
Zum Hallenbad		54		14		34	54	14			34		54	23	53	23	53		23
Im Apen		57		17		37	57	17			37		57	25	55	25	55		25
Mengede Markt		59		19		39	59	19			39		59	27	57	27	57		27
DO-Mengede Bf Ⓢ		10.01		13.21		13.41	14.01	14.21			17.41		20.01	20.29	20.59	21.29	21.59		22.29

470 montags bis freitags samstags

Haltestellen		Abfahrtszeiten																	
DO-Oespel Ⓢ		**21**.57						**5**.57		**8**.57	**9**.20		**18**.50	**19**.29	**19**.59	**20**.29	**20**.57	**21**.27
Hedwigstraße		59						59		59	22		52	31	**20**.01	31	59	29
Dorneystraße		**22**.01						**6**.01		**9**.01	24		54	33	03	33	**21**.01	31
Echeloh		01						01		01	25		55	33	03	33	01	31
Echeloh-Siedlung		04						04		04	28		58	36	06	36	04	34
DO-Kley Ⓢ		05						05		05	29		59	37	07	37	05	35
Kleyer Weg		07						07		07	31		**19**.01	39	09	39	07	37
DO-Germania Ⓢ		08						08		08	33		03	40	10	40	08	38
Weidenhope		11						11		11	36		06	43	13	43	11	41
DO-Lütgendortmund Ⓢ	an	**22**.13						**6**.13		**9**.13	**9**.38		**19**.08	**19**.45	**20**.15	**20**.45	**21**.13	**21**.43
DO-Lütgendortmund Ⓢ	ab	**22**.15						**6**.17		**9**.17	**9**.39		**19**.09	**19**.47	**20**.17	**20**.47	**21**.17	**21**.47
Kaubomstraße		17						19		19	41		11	49	19	49	19	49
Feldgarten		21						23		23	45		15	53	23	53	23	53
Auf'm Lehmbrink		24						26		26	48		18	56	26	56	26	56
Konradstraße		26						28		28	50		20	58	28	58	28	58
Kirchlinde Zentrum	an	**22**.27						**6**.29	alle	**9**.29	**9**.52	alle	**19**.22	**19**.59	**20**.29	**20**.59	**21**.29	**21**.59
Kirchlinde Zentrum	ab		**22**.30	**23**.00	**23**.30	**0**.00	**5**.34	**6**.04	**6**.34	30	**9**.34	**9**.53	30	**19**.23	**20**.04	**20**.34	**21**.04	**21**.34
Sümpelmannhof			30	00	30	00	34	04	34	Min.	34	54	Min.	24	04	34	04	34
Kirchlinde Krankenhaus			31	01	31	01	35	05	35		35	55		25	05	35	05	35
Elsborn			33	03	33	03	37	07	37		37	57		27	07	37	07	37
Hermerichweg			36	06	36	06	40	10	40		40	**10**.00		30	10	40	10	40
Boschkamp			37	07	37	07	**5**.41	**6**.11	**6**.41		**9**.41	**10**.01		**19**.31	**20**.11	**20**.41	**21**.11	**21**.41
Am Schlosspark			38	08	38	08												
Rohdesdiek			40	10	40	10												
Mosselde			43	13	43	13	**5**.42	**6**.12	**6**.42		**9**.42	**10**.02		**19**.32	**20**.12	**20**.42	**21**.12	**21**.42
Zum Luftschacht			44	14	44	14	43	13	43		43	03		33	13	43	13	43
DO-Westerfilde Ⓢ Ⓤ			45	15	45	15	45	15	45		45	06		36	15	45	15	45
Mergelkuhle			46	16	46	16	47	17	47		47	08		38	17	47	17	47
Hördemannshof			49	19	49	19	50	20	50		50	11		41	20	50	20	50
Zum Hallenbad			52	22	52	22	53	23	53		53	14		44	23	53	23	53
Im Apen			54	24	54	24	55	25	55		55	17		47	25	55	25	55
Mengede Markt			56	26	56	26	57	27	57		57	19		49	27	57	27	57
DO-Mengede Bf Ⓢ			**22**.58	**23**.28	**23**.58	**0**.28	**5**.59	**6**.29	**6**.59		**9**.59	**10**.21		**19**.51	**20**.29	**20**.59	**21**.29	**21**.59

470

Haltestellen		samstags					sonn- und feiertags								
		Abfahrtszeiten													
DO-Oespel Ⓢ		**21**.57					**8**.27	**9**.27	**10**.27		**20**.57	**21**.27	**21**.57		
Hedwigstraße		59					29	29	29		59	29	59		
Dorneystraße		**22**.01					31	31	31		**21**.01	31	**22**.01		
Echeloh		01					31	31	31		01	31	01		
Echeloh-Siedlung		04					34	34	34		04	34	04		
DO-Kley Ⓢ		05					35	35	35		05	35	05		
Kleyer Weg		07					37	37	37		07	37	07		
DO-Germania Ⓢ		08					38	38	38		08	38	08		
Weidenhope		11					41	41	41		11	41	11		
DO-Lütgendortmund Ⓢ	an	**22**.13					**8**.43	**9**.43	**10**.43		**21**.13	**21**.43	**22**.13		
DO-Lütgendortmund Ⓢ	ab	**22**.15					**8**.47	**9**.47	**10**.47		**21**.17	**21**.47	**22**.15		
Kaubomstraße		17					49	49	49		19	49	17		
Feldgarten		21					53	53	53		23	53	21		
Auf'm Lehmbrink		24					56	56	56		26	56	24		
Konradstraße		26					58	58	58		28	58	26		
Kirchlinde Zentrum	an	**22**.27					**8**.59	**9**.59	**10**.59	alle	**21**.29	**21**.59	**22**.27		
Kirchlinde Zentrum	ab	**22**.04	**22**.30		**0**.00		**9**.04	**10**.04	**11**.04	30	**21**.34	**22**.04	**22**.30	**23**.00	**23**.30	**0**.00
Sümpelmannhof		04	30		00		04	04	04	Min.	34	04	30	00	30	00
Kirchlinde Krankenhaus		05	31		01		05	05	05		35	05	31	01	31	01
Elsborn		07	33		03		07	07	07		37	07	33	03	33	03
Hermerichweg		10	36		06		10	10	10		40	10	36	06	36	06
Boschkamp		**22**.11	37		07		**9**.11	**10**.11	**11**.11		**21**.41	**22**.11	37	07	37	07
Am Schlosspark		⟩	38		08		⟩	⟩	⟩		⟩	⟩	38	08	38	08
Rohdesdiek		⟩	40	alle	10		⟩	⟩	⟩		⟩	⟩	40	10	40	10
Mosselde		**22**.12	43	30	13		**9**.12	**10**.12	**11**.12		**21**.42	**22**.12	43	13	43	13
Zum Luftschacht		13	44	Min.	14		13	13	13		43	13	44	14	44	14
DO-Westerfilde Ⓢ Ⓤ		15	45		15		15	15	15		45	15	45	15	45	15
Mergelkuhle		17	46		16		17	17	17		47	17	46	16	46	16
Hördemannshof		20	49		19		20	20	20		50	20	49	19	49	19
Zum Hallenbad		23	52		22		23	23	23		53	23	52	22	52	22
Im Apen		25	54		24		25	25	25		55	25	54	24	54	24
Mengede Markt		27	56		26		27	27	27		57	27	56	26	56	26
DO-Mengede Bf Ⓢ		**22**.29	**22**.58		**0**.28		**9**.29	**10**.29	**11**.29		**21**.59	**22**.29	**22**.58	**23**.28	**23**.58	**0**.28

471

377

Auf dem Brauck
Am Oestricher Bruch
Kalmeichweg
Emsinghofstraße
Castroper Str./Mengede Bf
Burgring
Freihofstraße
Mengede Markt
Marschallstraße
Ammerstraße
Donarstraße
Zum Hallenbad
Auf dem Wodeacker
Brinkmannstraße
Hördemannshof
Karl-Schurz-Straße
Dörwerstraße
Mergelkuhle
DO-Westerfilde Ⓢ Ⓤ
Zum Luftschacht
Mosselde
Speckestraße
Rohdesdiek
Bodelschwingh
Richterstraße
Göllenkamp

P+R P+R

471

DSW21

DO-Oestrich - Mengede - Nette - Westerfilde - Bodelschwingh und zurück

471

471 montags bis freitags

Haltestellen		Abfahrtszeiten																	
Auf dem Brauck		4.22		5.22	5.42		6.22	6.42		7.22	7.42			11.22	11.42				12.22
Emsinghofstraße		23		23	43		23	43		23	43			23	43				23
Castroper Str./Mengede Bf		24		24	44		24	44		24	44			24	44				24
Burgring		26		26	46		26	46		26	46			26	46				26
Freihofstraße		28		28	48		28	48		28	48			28	48				28
Mengede Markt		29		29	49	6.09	29	49	7.09	29	49	8.09		29	49		12.09		29
Marschallstraße		30		30	50	10	30	50	10	30	50	10		30	50		10		30
Ammerstraße		31		31	51	11	31	51	11	31	51	11		31	51		11		31
Donarstraße		33		33	53	13	33	53	13	33	53	13		33	53		13		33
Zum Hallenbad		35		35	55	15	35	55	15	35	55	15		35	55		15		35
Auf dem Wodeacker		36		36	56	16	36	56	16	36	56	16		36	56		16		36
Brinkmannstraße		37	alle	37	57	17	37	57	17	37	57	17	usw.	37	57		17		37
Hördemannshof		38	20	38	58	18	38	58	18	38	58	18	bis	38	58		18		38
Karl-Schurz-Straße		39	Min.	39	59	19	39	59	19	39	59	19		39	59		19		39
Dörwerstraße		40		40	6.00	20	40	7.00	20	40	8.00	20		40	12.00		20		40
Mergelkuhle		41		41	01	21	41	01	21	41	01	21		41	01		21		41
DO-Westerfilde Ⓢ Ⓤ	an	4.43		5.43	6.03	6.23	6.43	7.03	7.23	7.43	8.03	8.23		11.43	12.03		12.23		12.43
DO-Westerfilde Ⓢ Ⓤ	ab	4.45		5.45	6.05	6.25	6.45	7.05		7.45	8.05	8.25		11.45	12.05	12.15	12.25	12.35	12.45
Zum Luftschacht		46		46	06	26	46	06		46	06	26		46	06	16	26	36	46
Mosselde		47		47	07	27	47	07		47	07	27		47	07	17	27	37	47
Speckestraße		48		48	08	28	48	08		48	08	28		48	08	18	28	38	48
Rohdesdiek		49		49	09	29	49	09		49	09	29		49	09	19	29	39	49
Bodelschwingh		51		51	11	31	51	11		51	11	31		51	11	21	31	41	51
Richterstraße		52		52	12	32	52	12		52	12	32		52	12	22	32	42	52
Göllenkamp		4.53		5.53	6.13	6.33	6.53	7.13		7.53	8.13	8.33		11.53	12.13	12.23	12.33	12.43	12.53

DO-Oestrich - Mengede - Nette - Westerfilde - Bodelschwingh

DSW21

471 montags bis freitags

Haltestellen		Abfahrtszeiten																
Auf dem Brauck		**12**.42				**13**.22			**16**.22	**16**.42		**17**.22			**19**.22	**19**.40		**21**.40
Emsinghofstraße		43				23			23	43		23			23	41		41
Castroper Str./Mengede Bf		44				24			24	44		24			24	42		42
Burgring		46				26			26	46		26			26	44		44
Freihofstraße		48				28			28	48		28			28	46		46
Mengede Markt		49		**13**.09		29			29	49	**17**.09	29			29	47		47
Marschallstraße		50		10		30			30	50	10	30			30	48		48
Ammerstraße		51		11		31			31	51	11	31			31	49		49
Donarstraße		53		13		33			33	53	13	33			33	51		51
Zum Hallenbad		55		15		35			35	55	15	35			35	52		52
Auf dem Wodeacker		56		16		36			36	56	16	36			36	53		53
Brinkmannstraße		57		17		37	usw.		37	57	17	37	usw.		37	54	alle	54
Hördemannshof		58		18		38	bis		38	58	18	38	bis		38	55	30	55
Karl-Schurz-Straße		59		19		39			39	59	19	39			39	56	Min.	56
Dörwerstraße		**13**.00		20		40			40	**17**.00	20	40			40	57		57
Mergelkuhle		01		21		41			41	01	21	41			41	58		58
DO-Westerfilde S U	an	**13**.03		**13**.23		**13**.43			**16**.43	**17**.03	**17**.23	**17**.43			**19**.43	**20**.00		**22**.00
DO-Westerfilde S U	ab	**12**.55	**13**.05	**13**.15	**13**.25	**13**.35	**13**.45		**16**.45	**17**.05	**17**.25	**17**.45			**19**.45	**20**.04		**22**.04
Zum Luftschacht		56	06	16	26	36	46		46	06	26	46			46	05		05
Mosselde		57	07	17	27	37	47		47	07	27	47			47	06		06
Speckestraße		58	08	18	28	38	48		48	08	28	48			48	07		07
Rohdesdiek		59	09	19	29	39	49		49	09	29	49			49	08		08
Bodelschwingh		**13**.01	11	21	31	41	51		51	11	31	51			51	10		10
Richterstraße		02	12	22	32	42	52		52	12	32	52			52	11		11
Göllenkamp		**13**.03	**13**.13	**13**.23	**13**.33	**13**.43	**13**.53		**16**.53	**17**.13	**17**.33	**17**.53			**19**.53	**20**.12		**22**.12

471

samstags | **sonn- und feiertags**

Haltestellen	Abfahrtszeiten																
Auf dem Brauck	**5**.40		**8**.10	**8**.42		**14**.42		**15**.42		**19**.12	**19**.40		**21**.40	**7**.40	**8**.10		**21**.40
Emsinghofstraße	41		11	43	alle	43		43		13	41		41	41	11		41
Castroper Str./Mengede Bf	42		12	44	60	44		44		14	42		42	42	12		42
Burgring	44		14	46	Min.	46		46		16	44		44	44	14		44
Freihofstraße	46		16	48	———	48		48		18	46		46	46	16		46
Mengede Markt	47		17	49		49	**15**.19	49		19	47		47	47	17		47
Marschallstraße	48		18	50		50	20	50		20	48		48	48	18		48
Ammerstraße	49		19	51		51	21	51		21	49		49	49	19		49
Donarstraße	51		21	53		53	23	53		23	51		51	51	21		51
Zum Hallenbad	52		22	55		55	25	55		25	52		52	52	22		52
Auf dem Wodeacker	53		23	56		56	26	56		26	53		53	53	23		53
Brinkmannstraße	54	alle	24	57		57	27	57	alle	27	54	alle	54	54	24	alle	54
Hördemannshof	55	30	25	58		58	28	58	30	28	55	30	55	55	25	30	55
Karl-Schurz-Straße	56	Min.	26	59	alle	59	29	59	Min.	29	56	Min.	56	56	26	Min.	56
Dörwerstraße	57		27	**9**.00	30	**15**.00	30	**16**.00		30	57		57	57	27		57
Mergelkuhle	58		28	01	Min.	01	31	01		31	58		58	58	28		58
DO-Westerfilde Ⓢ Ⓤ an	**6**.00		**8**.30	**9**.03		**15**.03	**15**.33	**16**.03		**19**.33	**20**.00		**22**.00	**8**.00	**8**.30		**22**.00
DO-Westerfilde Ⓢ Ⓤ ab	**6**.04		**8**.34	**9**.05		**15**.05	**15**.35	**16**.05		**19**.35	**20**.04		**22**.04	**8**.04	**8**.34		**22**.04
Zum Luftschacht	05		35	06		06	36	06		36	05		05	05	35		05
Mosselde	06		36	07		07	37	07		37	06		06	06	36		06
Speckestraße	07		37	08		08	38	08		38	07		07	07	37		07
Rohdesdiek	08		38	09		09	39	09		39	08		08	08	38		08
Bodelschwingh	10		40	11		11	41	11		41	10		10	10	40		10
Richterstraße	11		41	12		12	42	12		42	11		11	11	41		11
Göllenkamp	**6**.12		**8**.42	**9**.13		**15**.13	**15**.43	**16**.13		**19**.43	**20**.12		**22**.12	**8**.12	**8**.42		**22**.12

471 montags bis freitags

Haltestellen		Abfahrtszeiten																		
																X	S	X		
Göllenkamp		4.36	5.06	5.26	5.46	6.06	6.16	6.26	6.36	6.46	6.56	7.06	7.16	7.26	7.36	7.46	7.56	8.06	8.26	
Richterstraße		37	07	27	47	07	17	27	37	47	57	07	17	27	37	47	57	07	27	
Bodelschwingh		38	08	28	48	08	18	28	38	48	58	08	18	28	38	48	58	08	28	
Rohdesdiek		39	09	29	49	09	19	29	39	49	59	09	19	29	39	49	59	09	29	
Speckestraße		41	11	31	51	11	21	31	41	51	7.01	11	21	31	41	51	8.01	11	31	
Mosselde		42	12	32	52	12	22	32	42	52	02	12	22	32	42	52	02	12	32	
Zum Luftschacht		43	13	33	53	13	23	33	43	53	03	13	23	33	43	53	03	13	33	
DO-Westerfilde Ⓢ Ⓤ	an	4.44	5.14	5.34	5.54	6.14	6.24	6.34	6.44	6.54	7.04	7.14	7.24	7.34	7.44	7.54	8.04	8.14	8.34	
DO-Westerfilde Ⓢ Ⓤ	ab	4.46	5.16	5.36	5.56	6.16		6.36		6.56		7.16		7.36	7.46	7.56	8.06	8.16	8.36	
Mergelkuhle		48	18	38	58	18		38		58		18		38	48	58	08	18	38	
Dörwerstraße		49	19	39	59	19		39		59		19		39	49	59	09	19	39	
Karl-Schurz-Straße		50	20	40	6.00	20		40		7.00		20		40	50	8.00	10	20	40	
Hördemannshof		51	21	41	01	21		41		01		21		41	51	01	11	21	41	
Brinkmannstraße		52	22	42	02	22		42		02		22		42	52	02	12	22	42	
Auf dem Wodeacker		53	23	43	03	23		43		03		23		43	53	03	13	23	43	
Zum Hallenbad		54	24	44	04	24		44		04		24		44	54	04	14	24	44	
Donarstraße		56	26	46	06	26		46		06		26		46	56	06	16	26	46	
Ammerstraße		58	28	48	08	28		48		08		28		48	58	08	18	28	48	
Marschallstraße		59	29	49	09	29		49		09		29		49	59	09	19	29	49	
Mengede Markt		5.00	30	50	10	6.30		50		10		7.30		50	8.00	10	8.20	8.30	50	
Freihofstraße		01	31	51	11			51		11				51	01	11			51	
Burgring		03	33	53	13			53		13				53	03	13			53	
Castroper Str./Mengede Bf		05	35	55	15			55		15				55	05	15			55	
Emsinghofstraße		06	36	56	16			56		16				56	06	16			56	
Kalmeichweg		07	37	57	17			57		17				57	07	17			57	
Am Oestricher Bruch		08	38	58	18			58		18				58	08	18			58	
Auf dem Brauck		5.09	5.39	5.59	6.19			6.59		7.19				7.59	8.09	8.19			8.59	

S = fährt an Schultagen X = fährt an schulfreien Tagen ab Göllenkamp; an Schultagen ab DO-Westerfilde Ⓢ Ⓤ

montags bis freitags

Haltestellen		Abfahrtszeiten																	
Göllenkamp		**8**.46	**9**.06	**9**.26	**9**.46	**10**.06	**10**.26	**10**.46	**11**.06	**11**.26	**11**.46	**12**.06	**12**.16	**12**.26	**12**.36	**12**.46	**12**.56		**16**.46
Richterstraße		47	07	27	47	07	27	47	07	27	47	07	17	27	37	47	57		47
Bodelschwingh		48	08	28	48	08	28	48	08	28	48	08	18	28	38	48	58		48
Rohdesdiek		49	09	29	49	09	29	49	09	29	49	09	19	29	39	49	59		49
Speckestraße		51	11	31	51	11	31	51	11	31	51	11	21	31	41	51	**13**.01		51
Mosselde		52	12	32	52	12	32	52	12	32	52	12	22	32	42	52	02		52
Zum Luftschacht		53	13	33	53	13	33	53	13	33	53	13	23	33	43	53	03		53
DO-Westerfilde Ⓢ Ⓤ	an	**8**.54	**9**.14	**9**.34	**9**.54	**10**.14	**10**.34	**10**.54	**11**.14	**11**.34	**11**.54	**12**.14	**12**.24	**12**.34	**12**.44	**12**.54	**13**.04		**16**.54
DO-Westerfilde Ⓢ Ⓤ	ab	**8**.56	**9**.16	**9**.36	**9**.56	**10**.16	**10**.36	**10**.56	**11**.16	**11**.36	**11**.56	**12**.16		**12**.36		**12**.56			**16**.56
Mergelkuhle		58	18	38	58	18	38	58	18	38	58	18		38		58			58
Dörwerstraße		59	19	39	59	19	39	59	19	39	59	19		39		59			59
Karl-Schurz-Straße		**9**.00	20	40	**10**.00	20	40	**11**.00	20	40	**12**.00	20		40		**13**.00			**17**.00
Hördemannshof		01	21	41	01	21	41	01	21	41	01	21		41		01		usw.	01
Brinkmannstraße		02	22	42	02	22	42	02	22	42	02	22		42		02		bis	02
Auf dem Wodeacker		03	23	43	03	23	43	03	23	43	03	23		43		03			03
Zum Hallenbad		04	24	44	04	24	44	04	24	44	04	24		44		04			04
Donarstraße		06	26	46	06	26	46	06	26	46	06	26		46		06			06
Ammerstraße		08	28	48	08	28	48	08	28	48	08	28		48		08			08
Marschallstraße		09	29	49	09	29	49	09	29	49	09	29		49		09			09
Mengede Markt		10	**9**.30	50	10	**10**.30	50	10	**11**.30	50	10	**12**.30		50		10			10
Freihofstraße		11		51	11		51	11		51	11			51		11			11
Burgring		13		53	13		53	13		53	13			53		13			13
Castroper Str./Mengede Bf		15		55	15		55	15		55	15			55		15			15
Emsinghofstraße		16		56	16		56	16		56	16			56		16			16
Kalmeichweg		17		57	17		57	17		57	17			57		17			17
Am Oestricher Bruch		18		58	18		58	18		58	18			58		18			18
Auf dem Brauck		**9**.19		**9**.59	**10**.19		**10**.59	**11**.19		**11**.59	**12**.19			**12**.59		**13**.19			**17**.19

DO-Bodelschwingh - Westerfilde - Nette - Mengede - Oestrich

DSW21

471 montags bis freitags

Haltestellen		Abfahrtszeiten												
Göllenkamp		**17**.06	**17**.26	**17**.46	**18**.06	**18**.26	**18**.46	**19**.06	**19**.26	**19**.48	**20**.18	**20**.48	**21**.18	**21**.48
Richterstraße		07	27	47	07	27	47	07	27	49	19	49	19	49
Bodelschwingh		08	28	48	08	28	48	08	28	50	20	50	20	50
Rohdesdiek		09	29	49	09	29	49	09	29	51	21	51	21	51
Speckestraße		11	31	51	11	31	51	11	31	53	23	53	23	53
Mosselde		12	32	52	12	32	52	12	32	54	24	54	24	54
Zum Luftschacht		13	33	53	13	33	53	13	33	55	25	55	25	55
DO-Westerfilde Ⓢ Ⓤ	an	**17**.14	**17**.34	**17**.54	**18**.14	**18**.34	**18**.54	**19**.14	**19**.34	**19**.56	**20**.26	**20**.56	**21**.26	**21**.56
DO-Westerfilde Ⓢ Ⓤ	ab	**17**.16	**17**.36	**17**.56	**18**.16	**18**.36	**18**.56	**19**.16	**19**.36	**20**.02	**20**.32	**21**.02	**21**.30	**22**.00
Mergelkuhle		18	38	58	18	38	58	18	38	04	34	04	32	02
Dörwerstraße		19	39	59	19	39	59	19	39	05	35	05	33	03
Karl-Schurz-Straße		20	40	**18**.00	20	40	**19**.00	20	40	06	36	06	34	04
Hördemannshof		21	41	01	21	41	01	21	41	07	37	07	35	05
Brinkmannstraße		22	42	02	22	42	02	22	42	08	38	08	36	06
Auf dem Wodeacker		23	43	03	23	43	03	23	43	09	39	09	37	07
Zum Hallenbad		24	44	04	24	44	04	24	44	10	40	10	38	08
Donarstraße		26	46	06	26	46	06	26	46	11	41	11	39	09
Ammerstraße		28	48	08	28	48	08	28	48	13	43	13	41	11
Marschallstraße		29	49	09	29	49	09	29	49	14	44	14	42	12
Mengede Markt		**17**.30	50	10	**18**.30	50	10	30	50	15	45	15	43	13
Freihofstraße			51	11		51	11	31	51	16	46	16	44	14
Burgring			53	13		53	13	33	53	18	48	18	46	16
Castroper Str./Mengede Bf			55	15		55	15	35	55	20	50	20	48	18
Emsinghofstraße			56	16		56	16	36	56	21	51	21	49	19
Kalmeichweg			57	17		57	17	37	57	22	52	22	50	20
Am Oestricher Bruch			58	18		58	18	38	58	22	52	22	50	20
Auf dem Brauck			**17**.59	**18**.19		**18**.59	**19**.19	**19**.39	**19**.59	**20**.23	**20**.53	**21**.23	**21**.51	**22**.21

471 samstags

Haltestellen		Abfahrtszeiten																	
Göllenkamp		**5**.48		**8**.18	**8**.46	**9**.16	**9**.46		**14**.46	**15**.16	**15**.46		**19**.16	**19**.48	**20**.18	**20**.48	**21**.18	**21**.48
Richterstraße		49		19	47	17	47		47	17	47		17	49	19	49	19	49
Bodelschwingh		50		20	48	18	48		48	18	48		18	50	20	50	20	50
Rohdesdiek		51		21	49	19	49		49	19	49		19	51	21	51	21	51
Speckestraße		53		23	51	21	51		51	21	51		21	53	23	53	23	53
Mosselde		54		24	52	22	52		52	22	52		22	54	24	54	24	54
Zum Luftschacht		55		25	53	23	53		53	23	53		23	55	25	55	25	55
DO-Westerfilde Ⓢ Ⓤ	an	**5**.56		**8**.26	**8**.54	**9**.24	**9**.54		**14**.54	**15**.24	**15**.54		**19**.24	**19**.56	**20**.26	**20**.56	**21**.26	**21**.56
DO-Westerfilde Ⓢ Ⓤ	ab	**6**.00		**8**.30	**8**.56	**9**.26	**9**.56	alle	**14**.56	**15**.26	**15**.56		**19**.26	**20**.02	**20**.32	**21**.02	**21**.30	**22**.00
Mergelkuhle		02		32	58	28	58	30	58	28	58		28	04	34	04	32	02
Dörwerstraße		03		33	59	29	59	Min.	59	29	59		29	05	35	05	33	03
Karl-Schurz-Straße		04		34	**9**.00	30	**10**.00		**15**.00	30	**16**.00		30	06	36	06	34	04
Hördemannshof		05	alle	35	01	31	01		01	31	01	alle	31	07	37	07	35	05
Brinkmannstraße		06	30	36	02	32	02		02	32	02	30	32	08	38	08	36	06
Auf dem Wodeacker		07	Min.	37	03	33	03		03	33	03	Min.	33	09	39	09	37	07
Zum Hallenbad		08		38	04	34	04		04	34	04		34	10	40	10	38	08
Donarstraße		09		39	06	36	06		06	36	06		36	11	41	11	39	09
Ammerstraße		11		41	08	38	08		08	38	08		38	13	43	13	41	11
Marschallstraße		12		42	09	39	09		09	39	09		39	14	44	14	42	12
Mengede Markt		13		43	10	**9**.40	10	____	10	**15**.40	10		40	15	45	15	43	13
Freihofstraße		14		44	11		11		11		11		41	16	46	16	44	14
Burgring		16		46	13		13		13		13		43	18	48	18	46	16
Castroper Str./Mengede Bf		18		48	15		15	alle	15		15		45	20	50	20	48	18
Emsinghofstraße		19		49	16		16	60	16		16		46	21	51	21	49	19
Kalmeichweg		20		50	17		17	Min.	17		17		47	22	52	22	50	20
Am Oestricher Bruch		20		50	18		18		18		18		48	22	52	22	50	20
Auf dem Brauck		**6**.21		**8**.51	**9**.19		**10**.19		**15**.19		**16**.19		**19**.49	**20**.23	**20**.53	**21**.23	**21**.51	**22**.21

471 sonn- und feiertags

Haltestellen		Abfahrtszeiten											
Göllenkamp		**7**.48	**8**.18	**8**.48	**9**.18	**9**.48	**10**.18		**19**.48	**20**.18	**20**.48	**21**.18	**21**.48
Richterstraße		49	19	49	19	49	19		49	19	49	19	49
Bodelschwingh		50	20	50	20	50	20		50	20	50	20	50
Rohdesdiek		51	21	51	21	51	21		51	21	51	21	51
Speckestraße		53	23	53	23	53	23		53	23	53	23	53
Mosselde		54	24	54	24	54	24		54	24	54	24	54
Zum Luftschacht		55	25	55	25	55	25		55	25	55	25	55
DO-Westerfilde Ⓢ Ⓤ	an	**7**.56	**8**.26	**8**.56	**9**.26	**9**.56	**10**.26		**19**.56	**20**.26	**20**.56	**21**.26	**21**.56
DO-Westerfilde Ⓢ Ⓤ	ab	**8**.00	**8**.30	**9**.00	**9**.30	**10**.00	**10**.30		**20**.00	**20**.30	**21**.00	**21**.30	**22**.00
Mergelkuhle		02	32	02	32	02	32		02	32	02	32	02
Dörwerstraße		03	33	03	33	03	33		03	33	03	33	03
Karl-Schurz-Straße		04	34	04	34	04	34		04	34	04	34	04
Hördemannshof		05	35	05	35	05	35	alle	05	35	05	35	05
Brinkmannstraße		06	36	06	36	06	36	30	06	36	06	36	06
Auf dem Wodeacker		07	37	07	37	07	37	Min.	07	37	07	37	07
Zum Hallenbad		08	38	08	38	08	38		08	38	08	38	08
Donarstraße		09	39	09	39	09	39		09	39	09	39	09
Ammerstraße		11	41	11	41	11	41		11	41	11	41	11
Marschallstraße		12	42	12	42	12	42		12	42	12	42	12
Mengede Markt		13	43	13	43	13	43		13	43	13	43	13
Freihofstraße		14	44	14	44	14	44		14	44	14	44	14
Burgring		16	46	16	46	16	46		16	46	16	46	16
Castroper Str./Mengede Bf		18	48	18	48	18	48		18	48	18	48	18
Emsinghofstraße		19	49	19	49	19	49		19	49	19	49	19
Kalmeichweg		20	50	20	50	20	50		20	50	20	50	20
Am Oestricher Bruch		20	50	20	50	20	50		20	50	20	50	20
Auf dem Brauck		**8**.21	**8**.51	**9**.21	**9**.51	**10**.21	**10**.51		**20**.21	**20**.51	**21**.21	**21**.51	**22**.21

472

377
Mengede Markt
Marschallstraße
Dönnstraße
DO-Nette/Oestrich
Volksbundstraße
Treckmannweg
Castroper Str./Mengede Bf
Emsinghofstraße
Kalmeichweg
Am Oestricher Bruch
Auf dem Brauck

472

472 montags bis freitags / samstags

Haltestellen	Abfahrtszeiten														
Mengede Markt	**6**.30	**7**.30	**8**.30	**9**.30	**10**.30		**16**.30	**17**.30	**18**.30	**9**.40	**10**.40	**11**.40	**12**.40	**13**.40	**14**.40	**15**.40
Marschallstraße	31	31	31	31	31		31	31	31	41	41	41	41	41	41	41
Dönnstraße	32	32	32	32	32		32	32	32	42	42	42	42	42	42	42
DO-Nette/Oestrich Ⓢ	33	33	33	33	33		33	33	33	43	43	43	43	43	43	43
Volksbundstraße	34	34	34	34	34	alle	34	34	34	44	44	44	44	44	44	44
Treckmannweg	35	35	35	35	35	60	35	35	35	45	45	45	45	45	45	45
Castroper Str./Mengede Bf	37	37	37	37	37	Min.	37	37	37	47	47	47	47	47	47	47
Emsinghofstraße	38	38	38	38	38		38	38	38	48	48	48	48	48	48	48
Kalmeichweg	39	39	39	39	39		39	39	39	49	49	49	49	49	49	49
Am Oestricher Bruch	40	40	40	40	40		40	40	40	50	50	50	50	50	50	50
Auf dem Brauck	**6**.41	**7**.41	**8**.41	**9**.41	**10**.41		**16**.41	**17**.41	**18**.41	**9**.51	**10**.51	**11**.51	**12**.51	**13**.51	**14**.51	**15**.51

472 montags bis freitags / samstags

Haltestellen	Abfahrtszeiten														
			S												
Auf dem Brauck	**6**.00	**7**.00	**7**.50	**8**.00	**9**.00		**17**.00	**18**.00	**19**.00	**9**.10	**10**.10	**11**.10	**12**.10	**13**.10	**14**.10	**15**.10
Emsinghofstraße	01	01	51	01	01		01	01	01	11	11	11	11	11	11	11
Castroper Str./Mengede Bf	02	02	52	02	02		02	02	02	12	12	12	12	12	12	12
Treckmannweg	04	04	54	04	04	alle	04	04	04	14	14	14	14	14	14	14
Volksbundstraße	05	05	55	05	05	60	05	05	05	15	15	15	15	15	15	15
DO-Nette/Oestrich Ⓢ	06	06	56	06	06	Min.	06	06	06	16	16	16	16	16	16	16
Dönnstraße	07	07	57	07	07		07	07	07	17	17	17	17	17	17	17
Marschallstraße	08	08	58	08	08		08	08	08	18	18	18	18	18	18	18
Mengede Markt	**6**.09	**7**.09	**7**.59	**8**.09	**9**.09		**17**.09	**18**.09	**19**.09	**9**.19	**10**.19	**11**.19	**12**.19	**13**.19	**14**.19	**15**.19

S = fährt an Schultagen

473

473

DSW21 DO-Schwieringhausen - Holthausen - Brechten und zurück

473

473 montags bis freitags

Haltestellen	Abfahrtszeiten							
			X					
Marksweg	6.26	7.26	7.40	8.26		16.26	17.26	18.26
Schwieringhausen	27	27	7.41	27		27	27	27
Alfred-Lange-Straße	28	28		28		28	28	28
Schiffhorst	30	30		30		30	30	30
Peddenbrink	31	31		31	alle	31	31	31
Holthausen	32	32		32	60	32	32	32
Erich-Kästner-Ring	35	35		35	Min.	35	35	35
Luise-Rinser-Weg	36	36		36		36	36	36
Bredenbeckstraße	38	38		38		38	38	38
Freie Scholle	39	39		39		39	39	39
Brechten Zentrum U	6.40	7.40		8.40		16.40	17.40	18.40

473 samstags

Haltestellen	Abfahrtszeiten						
Marksweg	6.26	7.26	8.26		16.26	17.26	18.26
Schwieringhausen	27	27	27		27	27	27
Alfred-Lange-Straße	28	28	28		28	28	28
Schiffhorst	30	30	30		30	30	30
Peddenbrink	31	31	31	alle	31	31	31
Holthausen	32	32	32	60	32	32	32
Erich-Kästner-Ring	35	35	35	Min.	35	35	35
Luise-Rinser-Weg	36	36	36		36	36	36
Bredenbeckstraße	38	38	38		38	38	38
Freie Scholle	39	39	39		39	39	39
Brechten Zentrum U	6.40	7.40	8.40		16.40	17.40	18.40

X = fährt als Linie 474 weiter in Richtung DO-Mengede Bf

473 montags bis freitags

Haltestellen	Abfahrtszeiten							
Brechten Zentrum U	7.50	8.50	9.50	10.50		16.50	17.50	18.50
Freie Scholle	51	51	51	51		51	51	51
Bredenbeckstraße	52	52	52	52		52	52	52
Luise-Rinser-Weg	54	54	54	54		54	54	54
Erich-Kästner-Ring	55	55	55	55	alle	55	55	55
Holthausen	58	58	58	58	60	58	58	58
Peddenbrink	59	59	59	59	Min.	59	59	59
Schiffhorst	8.00	9.00	10.00	11.00		17.00	18.00	19.00
Alfred-Lange-Straße	02	02	02	02		02	02	02
Schwieringhausen	03	03	03	03		03	03	03
Marksweg	8.04	9.04	10.04	11.04		17.04	18.04	19.04

473 samstags

Haltestellen	Abfahrtszeiten						
Brechten Zentrum U	6.50	7.50	8.50		16.50	17.50	18.50
Freie Scholle	51	51	51		51	51	51
Bredenbeckstraße	52	52	52		52	52	52
Luise-Rinser-Weg	54	54	54		54	54	54
Erich-Kästner-Ring	55	55	55	alle	55	55	55
Holthausen	58	58	58	60	58	58	58
Peddenbrink	59	59	59	Min.	59	59	59
Schiffhorst	7.00	8.00	9.00		17.00	18.00	19.00
Alfred-Lange-Straße	02	02	02		02	02	02
Schwieringhausen	03	03	03		03	03	03
Marksweg	7.04	8.04	9.04		17.04	18.04	19.04

474

378
Bayrische Straße
Eving Markt
Preußische Straße
Gärtnerstraße
Osterfeldstraße
Schwäbische Straße
Nordfriedhof
Am Burgholzwald
Eving Gewerbepark
Zeche Minister Stein
Friesenstraße
Körnerstraße
Graf-Konrad-Schule
Freischöffenweg
Krümmde
Lindenhorst Friedhof
Lindenhorster Heide
377
378
377
195
Am Hausacker
Westhang
Alfred-Lange-Straße
Schwieringhausen
Elsa-Brändström-Straße
Brambauer Krankenhaus
Brambauer Verkehrshof
Schulenkampstraße
Achenbachstraße
Brockenscheidter Weg
Im Siesack
Am Schlagbaum
Freihofstraße
Mengede Markt
DO-Mengede Bf

474 montags bis freitags

Haltestellen		Abfahrtszeiten																			
Dortmund Bayrische Straße			**5**.52			**6**.52			**7**.52			**8**.52			**9**.52			**17**.52			**18**.52			**19**.52
- Eving Markt			53			53			53			53			53			53			53			53
- Preußische Straße			54			54			54			54			54			54			54			54
- Gärtnerstraße			55			55			55			55			55			55			55			55
- Eving Gewerbepark			56			56			56			56			56			56			56			56
- Zeche Minister Stein U	an		**5**.57			**6**.57			**7**.57			**8**.57			**9**.57			**17**.57			**18**.57			**19**.57
- Zeche Minister Stein U	ab		**5**.58			**6**.58			**7**.58			**8**.58			**9**.58			**17**.58			**18**.58			**19**.58
- Friesenstraße			59			59			59			59			59			59			59			59
- Körnerstraße			**6**.00			**7**.00			**8**.00			**9**.00			**10**.00	alle		**18**.00			**19**.00			**20**.00
- Graf-Konrad-Schule			01			01			01			01			01	60		01			01			01
- Freischöffenweg			02			02			02			02			02	Min.		02			02			02
- Krümmde			03			03			03			03			03			03			03			03
- Lindenhorst Friedhof			05			05			05			05			05			05			05			05
- Lindenhorster Heide			05			05			05			05			05			05			05			05
- Am Hausacker			06			06			06			06			06			06			06			06
- Westhang			07			07			07			07			07			07			07			07
- Alfred-Lange-Straße			10			10			10			10			10			10			10			10
- Schwieringhausen			11			11	**7**.41		11			11			11			11			11			11
Lünen Elsa-Brändström-Straße			12			12	42		12			12			12			12			12			12
Brambauer Krankenhaus U			13			13	43		13			13			13			13			13			13
- Brambauer Verkehrshof U		**5**.45	15	**6**.45	15	45	15	**8**.45	15	**9**.45	15							15	**18**.45	15	**19**.45	15	
- Schulenkampstraße		47	17	47	17	47	17	47	17	47	17							17	47	17	47	17	
- Achenbachstraße		48	18	48	18	48	18	48	18	48	18							18	48	18	48	18	
Dortmund Brockenscheidter Weg		50	20	50	20	50	20	50	20	50	20					alle		20	50	20	50	20	
- Im Siesack		52	22	52	22	52	22	52	22	52	22					30		22	52	22	52	22	
- Am Schlagbaum		55	25	55	25	55	25	55	25	55	25					Min.		25	55	25	55	25	
- Freihofstraße		56	26	56	26	56	26	56	26	56	26							26	56	26	56	26	
- Mengede Markt		57	27	57	27	57	27	57	27	57	27							27	57	27	57	27	
- DO-Mengede Bf S		**5**.59	**6**.29	**6**.59	**7**.29	**7**.59	**8**.29	**8**.59	**9**.29	**9**.59	**10**.29							**18**.29	**18**.59	**19**.29	**19**.59	**20**.29	

474

Haltestellen	samstags								sonn- und feiertags						
	Abfahrtszeiten														
Dortmund Bayrische Straße			**8**.52		**9**.52		**18**.52	**19**.52							
- Eving Markt			53		53		53	53							
- Preußische Straße			54		54		54	54							
- Gärtnerstraße			55		55		55	55							
- Eving Gewerbepark			56		56		56	56							
- Zeche Minister Stein U an			**8**.57		**9**.57		**18**.57	**19**.57							
- Zeche Minister Stein U ab			**8**.58		**9**.58		**18**.58	**19**.58	**10**.31	**11**.31	**12**.31		**17**.31	**18**.31	**19**.31
- Friesenstraße			59		59		59	59	32	32	32		32	32	32
- Körnerstraße			**9**.00		**10**.00	alle	**19**.00	**20**.00	33	33	33		33	33	33
- Graf-Konrad-Schule			01		01	60	01	01	34	34	34		34	34	34
- Freischöffenweg			02		02	Min.	02	02	35	35	35		35	35	35
- Krümmde			03		03		03	03	36	36	36		36	36	36
- Lindenhorst Friedhof			05		05		05	05	38	38	38		38	38	38
- Lindenhorster Heide			05		05		05	05	38	38	38		38	38	38
- Am Hausacker			06		06		06	06	39	39	39		39	39	39
- Westhang			07		07		07	07	40	40	40		40	40	40
- Alfred-Lange-Straße			10		10		10	10	42	42	42	alle	42	42	42
- Schwieringhausen			11		11		11	11	43	43	43	60	43	43	43
Lünen Elsa-Brändström-Straße			12		12		12	12	44	44	44	Min.	44	44	44
Brambauer Krankenhaus U			13		13	———	13	13	45	45	45		45	45	45
- Brambauer Verkehrshof U	**7**.45	**8**.45	15	**9**.45	15		15	**19**.45 15	47	47	47		47	47	47
- Schulenkampstraße	47	47	17	47	17		17	47 17	49	49	49		49	49	49
- Achenbachstraße	48	48	18	48	18		18	48 18	50	50	50		50	50	50
Dortmund Brockenscheidter Weg	50	50	20	50	20	alle	20	50 20	52	52	52		52	52	52
- Im Siesack	52	52	22	52	22	30	22	52 22	54	54	54		54	54	54
- Am Schlagbaum	55	55	25	55	25	Min.	25	55 25	56	56	56		56	56	56
- Freihofstraße	56	56	26	56	26		26	56 26	57	57	57		57	57	57
- Mengede Markt	57	57	27	57	27		27	57 27	58	58	58		58	58	58
- DO-Mengede Bf S	**7**.59	**8**.59	**9**.29	**9**.59	**10**.29		**19**.29	**19**.59 **20**.29	**11**.00	**12**.00	**13**.00		**18**.00	**19**.00	**20**.00

474

Haltestellen	montags bis freitags										samstags				
	Abfahrtszeiten														
					X										
Dortmund Mengede Bf Ⓢ	5.00	5.30	6.00	6.30	7.00	8.00		19.00	19.30	20.00	7.30	8.00		19.00	19.30
- Mengede Markt	02	32	02	32	02	02		02	32	02	32	02		02	32
- Freihofstraße	03	33	03	33	03	03		03	33	03	33	03		03	33
- Am Schlagbaum	04	34	04	34	04	04	alle	04	34	04	34	04	alle	04	34
- Im Siesack	07	37	07	37	07	07	30	07	37	07	37	07	30	07	37
- Brockenscheidter Weg	09	39	09	39	09	09	Min.	09	39	09	39	09	Min.	09	39
Lünen Achenbachstraße	11	41	11	41	11	11		11	41	11	41	11		11	41
- Schulenkampstraße	12	42	12	42	12	12		12	42	12	42	12		12	42
- Brambauer Verkehrshof U	14	5.44	14	6.44	14	14		14	19.44	14	7.44	14		14	19.44
- Brambauer Krankenhaus U	15		15		15	15		15		15		15		15	
Lünen Elsa-Brändström-Straße	16		16		16	16		16		16		16		16	
Dortmund Schwieringhausen	18		18		18	18		18		18		18		18	
- Alfred-Lange-Straße	19		19		19	19		19		19		19		19	
- Westhang	22		22		22	22		22		22		22		22	
- Am Hausacker	23		23		23	23		23		23		23		23	
- Lindenhorster Heide	24		24		24	24		24		24		24		24	
- Lindenhorst Friedhof	25		25		25	25		25		25		25		25	
- Krümmde	27		27		27	27		27		27		27		27	
- Freischöffenweg	28		28		28	28	alle	28		28		28	alle	28	
- Graf-Konrad-Schule	29		29		29	29	60	29		29		29	60	29	
- Körnerstraße	30		30		30	30	Min.	30		30		30	Min.	30	
- Friesenstraße	31		31		31	31		31		31		31		31	
- Zeche Minister Stein U an	5.32		6.32		7.32	8.32		19.32		20.32		8.32		19.32	
- Zeche Minister Stein U	33		33		33	33		33		33		33		33	
- Eving Gewerbepark	34		34		34	34		34		34		34		34	
- Am Burgholzwald	36		36		36	36		36		36		36		36	
- Nordfriedhof	37		37		37	37		37		37		37		37	
- Schwäbische Straße	39		39		39	39		39		39		39		39	
- Osterfeldstraße	40		40		40	40		40		40		40		40	
- Bayrische Straße	5.41		6.41		7.41	8.41		19.41		20.41		8.41		19.41	

X = fährt an schulfreien Tagen bis Bayrische Straße; an Schultagen bis Zeche Minister Stein

474 sonn- und feiertags

Haltestellen		Abfahrtszeiten				
Dortmund Mengede Bf Ⓢ		**10**.00	**11**.00		**18**.00	**19**.00
- Mengede Markt		02	02		02	02
- Freihofstraße		03	03		03	03
- Am Schlagbaum		04	04		04	04
- Im Siesack		06	06		06	06
- Brockenscheidter Weg		08	08		08	08
Lünen Achenbachstraße		10	10		10	10
- Schulenkampstraße		11	11		11	11
- Brambauer Verkehrshof U		13	13		13	13
- Brambauer Krankenhaus U		14	14		14	14
Lünen Elsa-Brändström-Straße		15	15	alle	15	15
Dortmund Schwieringhausen		17	17	60	17	17
- Alfred-Lange-Straße		18	18	Min.	18	18
- Westhang		20	20		20	20
- Am Hausacker		21	21		21	21
- Lindenhorster Heide		22	22		22	22
- Lindenhorst Friedhof		23	23		23	23
- Krümmde		25	25		25	25
- Freischöffenweg		26	26		26	26
- Graf-Konrad-Schule		27	27		27	27
- Körnerstraße		28	28		28	28
- Friesenstraße		29	29		29	29
- Zeche Minister Stein U	an	**10**.30	**11**.30		**18**.30	**19**.30
- Zeche Minister Stein U						
- Eving Gewerbepark						
- Am Burgholzwald						
- Nordfriedhof						
- Schwäbische Straße						
- Osterfeldstraße						
- Bayrische Straße						

475

DSW21 DO-Hauptbahnhof - Hafen - Deusen - Mengede und zurück

475

475

475 montags bis freitags

Haltestellen	Abfahrtszeiten																	
Dortmund Hbf DB S U	**5**.01	**5**.31	**6**.01	**6**.30	**7**.00	**7**.30	**8**.00	**8**.20		**12**.50	**13**.19	**13**.20	**13**.50	**14**.20	**14**.50	**15**.20	**15**.50	**16**.20
Grüne Straße	03	33	03	32	02	32	02	22		52	21	22	52	22	52	22	52	22
Treibstraße	04	34	04	33	03	33	03	23		53	22	23	53	23	53	23	53	23
Kesselstraße	05	35	05	34	04	34	04	24		54	23	24	54	24	54	24	54	24
Hafen U	06	36	06	36	06	36	06	26		56	25	26	56	26	56	26	56	26
Drehbrückenstraße	07	37	07	37	07	37	07	27		57	26	27	57	27	57	27	57	27
Schäferstraße	08	38	08	38	08	38	08	28		58	27	28	58	28	58	28	58	28
Franziusbrücke	10	40	10	40	10	40	10	30		**13**.00	29	30	**14**.00	30	**15**.00	30	**16**.00	30
Sudkamp	11	41	11	41	11	41	11	31		01	30	31	01	31	01	31	01	31
Weidenstraße	12	42	12	42	12	42	12	32		02	31	32	02	32	02	32	02	32
Plaas	12	42	12	42	12	42	12	32	alle	02	31	32	02	32	02	32	02	32
Deuser Wiesen	13	43	13	43	13	43	13	33	30	03	32	33	03	33	03	33	03	33
Deusen	14	44	14	44	14	44	14	34	Min.	04	33	34	04	34	04	34	04	34
Ellinghausen	15	45	15	45	15	45	15	35		05	34	35	05	35	05	35	05	35
Ellinghausen GVZ / IKEA	16	46	16	46	16	46	16	36		06	35	36	06	36	06	36	06	36
IKEA Logistikzentrum	17	47	17	47	17	47	17	37		07	**13**.36	37	07	37	07	37	07	37
Gut Königsmühle	19	49	19	50	20	50	20	40		10		40	10	40	10	40	10	40
Roonheide	20	50	20	51	21	51	21	41		11		41	11	41	11	41	11	41
Friedrich-Hausemann-Allee	21	51	21	52	22	52	22	42		12		42	12	42	12	42	12	42
Grüner Bogen	22	52	22	53	23	53	23	43		13		43	13	43	13	43	13	43
Im Apen	24	54	24	55	25	55	25	45		15		45	15	45	15	45	15	45
Mengede Markt	26	56	26	57	27	57	27	47		17		47	17	47	17	47	17	47
DO-Mengede Bf S	**5**.28	**5**.58	**6**.28	**6**.59	**7**.29	**7**.59	**8**.29	**8**.49		**13**.19		**13**.49	**14**.19	**14**.49	**15**.19	**15**.49	**16**.19	**16**.49

475 montags bis freitags

Haltestellen	Abfahrtszeiten													
Dortmund Hbf DB S U	**16**.50	**17**.20	**17**.50	**18**.20	**18**.50	**19**.18	**19**.48	**20**.18	**20**.48	**21**.18	**21**.48	**22**.18	**22**.48	**23**.18
Grüne Straße	52	22	52	22	52	20	50	20	50	20	50	20	50	20
Treibstraße	53	23	53	23	53	21	51	21	51	21	51	21	51	21
Kesselstraße	54	24	54	24	54	22	52	22	52	22	52	22	52	22
Hafen U	56	26	56	26	56	24	53	23	53	23	53	23	53	23
Drehbrückenstraße	57	27	57	27	57	25	54	24	54	24	54	24	54	24
Schäferstraße	58	28	58	28	58	26	55	25	55	25	55	25	55	25
Franziusbrücke	**17**.00	30	**18**.00	30	**19**.00	28	57	27	57	27	57	27	57	27
Sudkamp	01	31	01	31	01	29	58	28	58	28	58	28	58	28
Weidenstraße	02	32	02	32	02	30	59	29	59	29	59	29	59	29
Plaas	02	32	02	32	02	30	59	29	59	29	59	29	59	29
Deuser Wiesen	03	33	03	33	03	31	**20**.00	30	**21**.00	30	**22**.00	30	**23**.00	30
Deusen	04	34	04	34	04	32	01	31	01	31	01	31	01	31
Ellinghausen	05	35	05	35	05	33	02	32	02	32	02	32	02	32
Ellinghausen GVZ / IKEA	**17**.06	**17**.36	**18**.06	**18**.36	**19**.06	**19**.34	**20**.03	**20**.33	**21**.03	33	**22**.03	33	**23**.03	**23**.33
IKEA Logistikzentrum	〉	〉	〉	〉	〉	〉	〉	〉	〉	34	〉	34	〉	〉
Gut Königsmühle	**17**.07	**17**.37	**18**.07	**18**.37	**19**.07	**19**.35	**20**.04	**20**.34	**21**.04	36	**22**.04	36	**23**.04	**23**.34
Roonheide	08	38	08	38	08	36	05	35	05	37	05	37	05	35
Friedrich-Hausemann-Allee	09	39	09	39	09	37	06	36	06	38	06	38	06	36
Grüner Bogen	10	40	10	40	10	38	07	37	07	39	07	39	07	37
Im Apen	12	42	12	42	12	40	09	39	09	41	09	41	09	39
Mengede Markt	14	44	14	44	14	42	11	41	11	43	11	43	11	41
DO-Mengede Bf S	**17**.16	**17**.46	**18**.16	**18**.46	**19**.16	**19**.44	**20**.13	**20**.43	**21**.13	**21**.45	**22**.13	**22**.45	**23**.13	**23**.43

475 samstags

Haltestellen	Abfahrtszeiten															
Dortmund Hbf DB S U	**5**.21	**6**.41	**7**.31	**8**.01	**8**.30	**9**.00		**19**.00	**19**.31	**20**.01	**20**.31	**21**.01	**21**.31	**22**.01	**22**.31	**23**.01	**23**.31
Grüne Straße	23	43	33	03	32	02		02	33	03	33	03	33	03	33	03	33
Treibstraße	24	44	34	04	33	03		03	34	04	34	04	34	04	34	04	34
Kesselstraße	25	45	35	05	34	04		04	35	05	35	05	35	05	35	05	35
Hafen U	26	46	36	06	36	06		06	36	06	36	06	36	06	36	06	36
Drehbrückenstraße	27	47	37	07	37	07		07	37	07	37	07	37	07	37	07	37
Schäferstraße	28	48	38	08	38	08		08	38	08	38	08	38	08	38	08	38
Franziusbrücke	30	50	40	10	40	10		10	40	10	40	10	40	10	40	10	40
Sudkamp	31	51	41	11	41	11		11	41	11	41	11	41	11	41	11	41
Weidenstraße	32	52	42	12	42	12		12	42	12	42	12	42	12	42	12	42
Plaas	32	52	42	12	42	12	alle	12	42	12	42	12	42	12	42	12	42
Deuser Wiesen	33	53	43	13	43	13	30	13	43	13	43	13	43	13	43	13	43
Deusen	34	54	44	14	44	14	Min.	14	44	14	44	**21**.14	44	**22**.14	44	**23**.14	44
Ellinghausen	35	55	45	15	45	15		15	45	15	45		45		45		45
Ellinghausen GVZ / IKEA	36	56	**7**.46	**8**.16	**8**.46	**9**.16		**19**.16	**19**.46	**20**.16	**20**.46		**21**.46		**22**.46		**23**.46
IKEA Logistikzentrum	**5**.37	57	⌇	⌇	⌇	⌇		⌇	⌇	⌇	⌇		⌇		⌇		⌇
Gut Königsmühle		59	**7**.47	**8**.17	**8**.47	**9**.17		**19**.17	**19**.47	**20**.17	**20**.47		**21**.47		**22**.47		**23**.47
Roonheide		**7**.00	48	18	48	18		18	48	18	48		48		48		48
Friedrich-Hausemann-Allee		01	49	19	49	19		19	49	19	49		49		49		49
Grüner Bogen		02	50	20	50	20		20	50	20	50		50		50		50
Im Apen		04	52	22	52	22		22	52	22	52		52		52		52
Mengede Markt		06	54	24	54	24		24	54	24	54		54		54		54
DO-Mengede Bf S		**7**.08	**7**.56	**8**.26	**8**.56	**9**.26		**19**.26	**19**.56	**20**.26	**20**.56		**21**.56		**22**.56		**23**.56

475 sonn- und feiertags

Haltestellen	Abfahrtszeiten														
Dortmund Hbf DB S U	**9**.29	**9**.59	**10**.29	**10**.59	**11**.29	**11**.59	**12**.29	**12**.59		**19**.29	**19**.59	**20**.31	**21**.01	**21**.31	**22**.31	**23**.31
Grüne Straße	31	**10**.01	31	**11**.01	31	**12**.01	31	**13**.01		31	**20**.01	33	03	33	33	33
Treibstraße	32	02	32	02	32	02	32	02		32	02	34	04	34	34	34
Kesselstraße	33	03	33	03	33	03	33	03		33	03	35	05	35	35	35
Hafen U	34	04	34	04	34	04	34	04		34	04	36	06	36	36	36
Drehbrückenstraße	35	05	35	05	35	05	35	05		35	05	37	07	37	37	37
Schäferstraße	36	06	36	06	36	06	36	06		36	06	38	08	38	38	38
Franziusbrücke	38	08	38	08	38	08	38	08		38	08	40	10	40	40	40
Sudkamp	39	09	39	09	39	09	39	09		39	09	41	11	41	41	41
Weidenstraße	40	10	40	10	40	10	40	10		40	10	42	12	42	42	42
Plaas	40	10	40	10	40	10	40	10	alle	40	10	42	12	42	42	42
Deuser Wiesen	41	11	41	11	41	11	41	11	30	41	11	43	13	43	43	43
Deusen	42	12	42	12	42	12	42	12	Min.	42	12	44	14	44	44	44
Ellinghausen	43	13	43	13	43	13	43	13		43	13	45	15	45	45	45
Ellinghausen GVZ / IKEA	**9**.44	**10**.14	**10**.44	**11**.14	**11**.44	**12**.14	**12**.44	**13**.14		**19**.44	**20**.14	46	16	**21**.46	**22**.46	**23**.46
IKEA Logistikzentrum	⟩	⟩	⟩	⟩	⟩	⟩	⟩	⟩		⟩	⟩	47	17	⟩	⟩	⟩
Gut Königsmühle	**9**.45	**10**.15	**10**.45	**11**.15	**11**.45	**12**.15	**12**.45	**13**.15		**19**.45	**20**.15	49	19	**21**.47	**22**.47	**23**.47
Roonheide	46	16	46	16	46	16	46	16		46	16	50	20	48	48	48
Friedrich-Hausemann-Allee	47	17	47	17	47	17	47	17		47	17	51	21	49	49	49
Grüner Bogen	48	18	48	18	48	18	48	18		48	18	52	22	50	50	50
Im Apen	50	20	50	20	50	20	50	20		50	20	54	24	52	52	52
Mengede Markt	52	22	52	22	52	22	52	22		52	22	56	26	54	54	54
DO-Mengede Bf S	**9**.54	**10**.24	**10**.54	**11**.24	**11**.54	**12**.24	**12**.54	**13**.24		**19**.54	**20**.24	**20**.58	**21**.28	**21**.56	**22**.56	**23**.56

475 montags bis freitags

Haltestellen	Abfahrtszeiten																	
DO-Mengede Bf Ⓢ		**5**.03	**5**.30	**6**.03	**6**.30	**7**.00	**7**.30	**8**.11		**12**.41	**13**.08		**18**.38	**19**.19		**22**.49	**23**.19
Mengede Markt		05	32	05	32	02	32	13		43	10		40	21		51	21
Im Apen		07	34	07	34	04	34	15		45	12		42	23		53	23
Grüner Bogen		09	36	09	36	06	36	17		47	14		44	24		54	24
Friedrich-Hausemann-Allee		10	37	10	37	07	37	18		48	15		45	25		55	25
Roonheide		11	38	11	38	08	38	19		49	16		46	26		56	26
Gut Königsmühle		12	39	12	39	09	39	20		50	17		47	27		57	27
Ellinghausen GVZ / IKEA		**5**.13	40	**6**.13	40	10	40	**8**.21		**12**.51	18		48	28		58	28
IKEA Logistikzentrum		〉	41	〉	41	11	41	〉		〉	19		49	29		59	29
Ellinghausen		**5**.14	44	**6**.14	44	14	44	**8**.22		**12**.52	22		52	31		**23**.01	31
Deusen	**4**.45	15	45	15	45	15	45	23	alle	53	23	alle	53	32	alle	02	32
Deuser Wiesen	46	16	46	16	46	16	46	24	30	54	24	30	54	33	30	03	33
Plaas	47	17	47	17	47	17	47	25	Min.	55	25	Min.	55	33	Min.	03	33
Weidenstraße	48	18	48	18	48	18	48	26		56	26		56	34		04	34
Sudkamp	49	19	49	19	49	19	49	27		57	27		57	35		05	35
Franziusbrücke	50	20	50	20	50	20	50	28		58	28		58	36		06	36
Schäferstraße	52	22	52	22	52	22	52	30		**13**.00	30		**19**.00	38		08	38
Drehbrückenstraße	53	23	53	23	53	23	53	31		01	31		01	39		09	39
Hafen Ⓤ	54	24	54	24	54	24	54	32		02	32		02	40		10	40
Kesselstraße	55	25	55	25	55	25	55	33		03	33		03	41		11	41
Treibstraße	56	26	56	26	56	26	56	34		04	34		04	42		12	42
Grüne Straße	57	27	57	27	57	27	57	35		05	35		05	43		13	43
Dortmund Hbf DB Ⓢ Ⓤ	**4**.59	**5**.29	**5**.59	**6**.29	**6**.59	**7**.29	**7**.59	**8**.37		**13**.07	**13**.37		**19**.07	**19**.45		**23**.15	**23**.45

475 samstags

Haltestellen	Abfahrtszeiten																	
DO-Mengede Bf Ⓢ	**5**.30		**7**.34	**8**.03	**8**.33	**9**.03		**13**.33		**14**.00	**14**.33		**18**.03	**18**.33	**19**.04	**19**.34	**20**.04	**20**.34
Mengede Markt	32		36	05	35	05		35		02	35		05	35	06	36	06	36
Im Apen	34		38	07	37	07		37		04	37		07	37	08	38	08	38
Grüner Bogen	35		39	09	39	09		39		06	39		09	39	09	39	09	39
Friedrich-Hausemann-Allee	36		40	10	40	10		40		07	40		10	40	10	40	10	40
Roonheide	37		41	11	41	11		41		08	41		11	41	11	41	11	41
Gut Königsmühle	38		42	12	42	12		42		09	42		12	42	12	42	12	42
Ellinghausen GVZ / IKEA	39		**7**.43	**8**.13	**8**.43	**9**.13		**13**.43		10	**14**.43		**18**.13	**18**.43	**19**.13	**19**.43	**20**.13	**20**.43
IKEA Logistikzentrum	**5**.40	**6**.19	〉	〉	〉	〉		〉	**14**.10	11	〉		〉	〉	〉	〉	〉	〉
Ellinghausen		21	**7**.44	**8**.14	**8**.44	**9**.14		**13**.44	13	14	**14**.44		**18**.14	**18**.44	**19**.14	**19**.44	**20**.14	**20**.44
Deusen		22	45	15	45	15	alle	45	14	15	45	alle	15	45	15	45	15	45
Deuser Wiesen		23	46	16	46	16	30	46	15	16	46	30	16	46	16	46	16	46
Plaas		23	46	17	47	17	Min.	47	16	17	47	Min.	17	47	16	46	16	46
Weidenstraße		24	47	18	48	18		48	17	18	48		18	48	17	47	17	47
Sudkamp		25	48	19	49	19		49	18	19	49		19	49	18	48	18	48
Franziusbrücke		26	49	20	50	20		50	19	20	50		20	50	19	49	19	49
Schäferstraße		28	51	22	52	22		52	21	22	52		22	52	21	51	21	51
Drehbrückenstraße		29	52	23	53	23		53	22	23	53		23	53	22	52	22	52
Hafen Ⓤ		30	53	24	54	24		54	23	24	54		24	54	23	53	23	53
Kesselstraße		31	54	25	55	25		55	24	25	55		25	55	24	54	24	54
Treibstraße		32	55	26	56	26		56	25	26	56		26	56	25	55	25	55
Grüne Straße		33	56	27	57	27		57	26	27	57		27	57	26	56	26	56
Dortmund Hbf DB Ⓢ Ⓤ		**6**.35	**7**.58	**8**.29	**8**.59	**9**.29		**13**.59	**14**.28	**14**.29	**14**.59		**18**.29	**18**.59	**19**.28	**19**.58	**20**.28	**20**.58

475

Haltestellen	samstags					sonn- und feiertags							
	Abfahrtszeiten												
DO-Mengede Bf Ⓢ		**21**.34		**22**.34	**23**.04	**9**.34	**10**.04	**10**.34		**20**.04	**20**.32	**21**.02	**21**.34	**22**.34
Mengede Markt		36		36	06	36	06	36		06	34	04	36	36
Im Apen		38		38	08	38	08	38		08	36	06	38	38
Grüner Bogen		39		39	09	39	09	39		09	37	07	39	39
Friedrich-Hausemann-Allee		40		40	10	40	10	40		10	38	08	40	40
Roonheide		41		41	11	41	11	41		11	39	09	41	41
Gut Königsmühle		42		42	12	42	12	42		12	40	10	42	42
Ellinghausen GVZ / IKEA		**21**.43		**22**.43	**23**.13	**9**.43	**10**.13	**10**.43		**20**.13	41	11	**21**.43	**22**.43
IKEA Logistikzentrum		〉		〉	〉	〉	〉	〉		〉	42	**21**.12	〉	〉
Ellinghausen		**21**.44		**22**.44	**23**.14	**9**.44	**10**.14	**10**.44		**20**.14	44		**21**.44	**22**.44
Deusen	**21**.15	45	**22**.15	45	15	45	15	45	alle	15	45		45	45
Deuser Wiesen	16	46	16	46	16	46	16	46	30	16	46		46	46
Plaas	16	46	16	46	16	46	16	46	Min.	16	46		46	46
Weidenstraße	17	47	17	47	17	47	17	47		17	47		47	47
Sudkamp	18	48	18	48	18	48	18	48		18	48		48	48
Franziusbrücke	19	49	19	49	19	49	19	49		19	49		49	49
Schäferstraße	21	51	21	51	21	51	21	51		21	51		51	51
Drehbrückenstraße	22	52	22	52	22	52	22	52		22	52		52	52
Hafen Ⓤ	23	53	23	53	23	53	23	53		23	53		53	53
Kesselstraße	24	54	24	54	24	54	24	54		24	54		54	54
Treibstraße	25	55	25	55	25	55	25	55		25	55		55	55
Grüne Straße	26	56	26	56	26	56	26	56		26	56		56	56
Dortmund Hbf DB Ⓢ Ⓤ	**21**.28	**21**.58	**22**.28	**22**.58	**23**.28	**9**.58	**10**.28	**10**.58		**20**.28	**20**.58		**21**.58	**22**.58

476

377

Im Siesack
Stofferstraße
Groppenbrucher Straße
Waltroper Straße
Mengeder Heide
Am Heiderand
Rittershofer Straße
Große Riedbruchstraße
Freihofstraße
Mengede Markt
Mengede Bf S

P+R

476

DSW21 Groppenbruch - Mengeder Heide - Mengede und zurück

476

476 montags bis freitags samstags sonn- und feiertags →

Haltestellen	Abfahrtszeiten														
Im Siesack	**5**.28	**5**.58	**6**.28	**6**.48	**7**.08	**7**.28		**20**.28	**7**.28		**16**.28		**20**.28	**10**.28		**19**.28
Stofferstraße	29	59	29	49	09	29		29	29		29		29	29		29
Groppenbrucher Straße	30	**6**.00	30	50	10	30		30	30		30		30	30		30
Waltroper Straße	31	01	31	51	11	31		31	31		31		31	30		30
Mengeder Heide	32	02	32	52	12	32	alle	32	32	alle	32	alle	32	31	alle	31
Am Heiderand	33	03	33	53	13	33	30	33	33	30	33	60	33	32	60	32
Rittershofer Straße	35	05	35	55	15	35	Min.	35	35	Min.	35	Min.	35	33	Min.	33
Große Riedbruchstraße	36	06	36	56	16	36		36	36		36		36	34		34
Freihofstraße	38	08	38	58	18	38		38	38		38		38	36		36
Mengede Markt	39	09	39	59	19	39		39	39		39		39	37		37
DO-Mengede Bf Ⓢ	**5**.41	**6**.11	**6**.41	**7**.01	**7**.21	**7**.41		**20**.41	**7**.41		**16**.41		**20**.41	**10**.39		**19**.39

476 montags bis freitags samstags sonn- und feiertags ←

Haltestellen	Abfahrtszeiten														
DO-Mengede Bf Ⓢ	**5**.45	**6**.15	**6**.45	**7**.45		**20**.45		**7**.45		**16**.15		**20**.15		**10**.15		**19**.15
Mengede Markt	47	17	47	47		47		47		17		17		17		17
Freihofstraße	48	18	48	48		48		48		18		18		18		18
Große Riedbruchstraße	49	19	49	49		49		49		19		19		19		19
Rittershofer Straße	50	20	50	50	alle	50		50	alle	20	alle	20		20	alle	20
Am Heiderand	51	21	51	51	30	51		51	30	21	60	21		21	60	21
Mengeder Heide	52	22	52	52	Min.	52		52	Min.	22	Min.	22		22	Min.	22
Waltroper Straße	53	23	53	53		53		53		23		23		23		23
Groppenbrucher Straße	54	24	54	54		54		54		24		24		24		24
Reiterhof Groppenbruch	55	25	55	55		55		55		25		25		25		25
Im Siesack	**5**.55	**6**.25	**6**.55	**7**.55		**20**.55		**7**.55		**16**.25		**20**.25		**10**.25		**19**.25

477

377

- Mengede Markt
- Marschallstraße
- Dönnstraße
- DO-Nette/Oestrich Ⓢ
- Eugen-Richter-Straße
- Schopenhauer Grundschule
- Karl-Schurz-Straße
- Hördemannshof
- Brinkmannstraße
- Erdmannstraße
- Tönnisweg
- Mergelkuhle
- DO-Westerfilde Ⓢ Ⓤ
- Ammerbaumweg
- Wattenscheidskamp
- Zeche Westhausen
- Rohdesdiek
- Bodelschwingh Feuerwache
- Am Schlosspark
- Schloß Bodelschwingh
- Kräutergarten
- Bodelschwingh
- Richterstraße
- Göllenkamp

477

Haltestellen		montags bis freitags											samstags				
		Abfahrtszeiten															
Mengede Markt		**7**.11	**8**.11	**9**.11	**10**.11	**11**.11		**15**.11	**16**.11	**17**.11	**18**.11	**19**.11	**9**.11	**10**.11	**11**.11	**12**.11	**13**.11
Marschallstraße		12	12	12	12	12		12	12	12	12	12	12	12	12	12	12
Dönnstraße		13	13	13	13	13		13	13	13	13	13	13	13	13	13	13
DO-Nette/Oestrich Ⓢ		14	14	14	14	14		14	14	14	14	14	14	14	14	14	14
Eugen-Richter-Straße		15	15	15	15	15		15	15	15	15	15	15	15	15	15	15
Schopenhauer Grundschule		16	16	16	16	16		16	16	16	16	16	16	16	16	16	16
Karl-Schurz-Straße		17	17	17	17	17		17	17	17	17	17	17	17	17	17	17
Hördemannshof		18	18	18	18	18		18	18	18	18	18	18	18	18	18	18
Brinkmannstraße		19	19	19	19	19		19	19	19	19	19	19	19	19	19	19
Erdmannstraße		20	20	20	20	20		20	20	20	20	20	20	20	20	20	20
Tönnisweg		21	21	21	21	21		21	21	21	21	21	21	21	21	21	21
Mergelkuhle		22	22	22	22	22	alle	22	22	22	22	22	22	22	22	22	22
DO-Westerfilde Ⓢ Ⓤ	an	**7**.24	**8**.24	**9**.24	**10**.24	**11**.24	60	**15**.24	**16**.24	**17**.24	**18**.24	**19**.24	**9**.24	**10**.24	**11**.24	**12**.24	**13**.24
DO-Westerfilde Ⓢ Ⓤ	ab	**7**.25	**8**.25	**9**.25	**10**.25	**11**.25	Min.	**15**.25	**16**.25	**17**.25	**18**.25	**19**.25	**9**.25	**10**.25	**11**.25	**12**.25	**13**.25
Ammerbaumweg		26	26	26	26	26		26	26	26	26	26	26	26	26	26	26
Wattenscheidskamp		27	27	27	27	27		27	27	27	27	27	27	27	27	27	27
Zeche Westhausen		28	28	28	28	28		28	28	28	28	28	28	28	28	28	28
Rohdesdiek		29	29	29	29	29		29	29	29	29	29	29	29	29	29	29
Bodelschwingh Feuerwache		30	30	30	30	30		30	30	30	30	30	30	30	30	30	30
Am Schlosspark		30	30	30	30	30		30	30	30	30	30	30	30	30	30	30
Schloß Bodelschwingh		32	32	32	32	32		32	32	32	32	32	32	32	32	32	32
Kräutergarten		33	33	33	33	33		33	33	33	33	33	33	33	33	33	33
Bodelschwingh		34	34	34	34	34		34	34	34	34	34	34	34	34	34	34
Richterstraße		35	35	35	35	35		35	35	35	35	35	35	35	35	35	35
Göllenkamp		**7**.36	**8**.36	**9**.36	**10**.36	**11**.36		**15**.36	**16**.36	**17**.36	**18**.36	**19**.36	**9**.36	**10**.36	**11**.36	**12**.36	**13**.36

477

montags bis freitags							samstags				
Haltestellen	Abfahrtszeiten										
Göllenkamp	**6**.46	**7**.46	**8**.46	**9**.46	**10**.46		**14**.46	**15**.46	**16**.46	**17**.46	**18**.46		**8**.46	**9**.46	**10**.46	**11**.46	**12**.46
Richterstraße	47	47	47	47	47		47	47	47	47	47		47	47	47	47	47
Bodelschwingh	48	48	48	48	48		48	48	48	48	48		48	48	48	48	48
Kräutergarten	48	48	48	48	48		48	48	48	48	48		48	48	48	48	48
Schloß Bodelschwingh	49	49	49	49	49		49	49	49	49	49		49	49	49	49	49
Am Schlosspark	51	51	51	51	51		51	51	51	51	51		51	51	51	51	51
Bodelschwingh Feuerwache	52	52	52	52	52		52	52	52	52	52		52	52	52	52	52
Rohdesdiek	53	53	53	53	53		53	53	53	53	53		53	53	53	53	53
Zeche Westhausen	54	54	54	54	54		54	54	54	54	54		54	54	54	54	54
Wattenscheidskamp	55	55	55	55	55		55	55	55	55	55		55	55	55	55	55
Ammerbaumweg	56	56	56	56	56	alle	56	56	56	56	56		56	56	56	56	56
DO-Westerfilde Ⓢ Ⓤ	57	57	57	57	57	60	57	57	57	57	57		57	57	57	57	57
Mergelkuhle	59	59	59	59	59	Min.	59	59	59	59	59		59	59	59	59	59
Tönnisweg	**7**.00	**8**.00	**9**.00	**10**.00	**11**.00		**15**.00	**16**.00	**17**.00	**18**.00	**19**.00		**9**.00	**10**.00	**11**.00	**12**.00	**13**.00
Erdmannstraße	01	01	01	01	01		01	01	01	01	01		01	01	01	01	01
Brinkmannstraße	02	02	02	02	02		02	02	02	02	02		02	02	02	02	02
Hördemannshof	03	03	03	03	03		03	03	03	03	03		03	03	03	03	03
Karl-Schurz-Straße	04	04	04	04	04		04	04	04	04	04		04	04	04	04	04
Schopenhauer Grundschule	05	05	05	05	05		05	05	05	05	05		05	05	05	05	05
Eugen-Richter-Straße	06	06	06	06	06		06	06	06	06	06		06	06	06	06	06
DO-Nette/Oestrich Ⓢ	07	07	07	07	07		07	07	07	07	07		07	07	07	07	07
Dönnstraße	08	08	08	08	08		08	08	08	08	08		08	08	08	08	08
Marschallstraße	09	09	09	09	09		09	09	09	09	09		09	09	09	09	09
Mengede Markt	**7**.10	**8**.10	**9**.10	**10**.10	**11**.10		**15**.10	**16**.10	**17**.10	**18**.10	**19**.10		**9**.10	**10**.10	**11**.10	**12**.10	**13**.10

DSW21

480

CAS-Ickern - Habinghorst - Castrop - Schwerin - Frohlinde - DO-Kirchlinde - Marten und zurück

480

480

Ickern Nord
Emscherstraße
im Stahlskamp
Zechenstraße
Gruppenbachstraße
Uferstraße
Ickern Markt
Heinestraße
Reckling hauser Straße
Zeche Victor III/IV
Habinghorst Post
Hugostraße
Habinghorster Straße
Habinghorst Schulzentrum
Siemenssstraße
Zeche Victor I/II
Castrop-Rauxel Hbf
Schulstraße
Liebigstraße
Europaplatz
Rosenstraße
Lunastraße
Castrop Bertebshof
Engelsburgplatz
Castrop Munsterplatz
Castrop Markt
Beethovenstraße

280

282

Kath. Krankenhaus
Goldschmieding
Grimbergstraße
Neuroder Platz
Schwerlner Hellweg
Pankok
Vincennesstraße
Frohlinde Denkmal
Fuhlestraße
Heckelbeckstraße
Kirchlinde Krankenhaus
Sumpermannhof
Kirchlinde Zentrum
Konradstraße
Hangeney
Herbertstraße
DO-Marten Bf
Mühlensiefen
Feuerwache West
Hauptmannstraße
In der Melle
Marten Abzweig
Walbertstraße/Schulmuseum
DO-Marten Süd

280

374

376

280

montags bis freitags

Haltestellen		Abfahrtszeiten																	
			X																
Castrop Ickern Nord			4.54					5.34	5.54	6.14		17.54	18.14	18.34	18.54	19.16	19.46		20.16
- Uferstraße			56					36	56	16		56	16	36	56	18	48		18
- Ickern Markt			57					37	57	17		57	17	37	57	19	49		19
- Heinestraße			58					38	58	18		58	18	38	58	20	50		20
- Zeche Victor III/IV			5.00					40	6.00	20		18.00	20	40	19.00	22	52		22
- Habinghorst Post			02					42	02	22		02	22	42	02	24	54		24
- Habinghorster Straße			05					45	05	25		05	25	45	05	27	57		27
- Habinghorst Schulzentrum			06					46	06	26		06	26	46	06	28	58		28
- Siemensstraße			08					48	08	28		08	28	48	08	30	20.00		30
- Castrop-Rauxel Hbf DB S	an		5.10					5.50	6.10	6.30		18.10	18.30	18.50	19.10	19.32	20.02		20.32
- Castrop-Rauxel Hbf DB S	ab		5.11					5.51	6.11	6.31		18.11	18.31	18.51	19.11	19.32	20.02		20.32
- Schulstraße			12					52	12	32		12	32	52	12	33	03		33
- Europaplatz			14					54	14	34		14	34	54	14	35	05		35
- Lunastraße			16					56	16	36		16	36	56	16	37	07		37
- Castrop Betriebshof		3.57	4.37	17	4.57	5.17	5.37	57	17	37		17	37	57	17	38	08	20.37	38
- Castrop Münsterplatz	an	4.01	4.41	5.20	5.01	5.21	5.41	6.01	6.21	6.41	usw.	18.21	18.41	19.01	19.21	19.41	20.11	20.40	20.41
- Castrop Münsterplatz	ab	4.02	4.42		5.02	5.22	5.42	6.02	6.22	6.42	bis	18.22	18.42	19.02	19.22	19.41	20.11	20.41	
- Castrop Markt		04	44		04	24	44	04	24	44		24	44	04	24	43	13	43	
- Goldschmieding		07	47		07	27	47	07	27	47		27	47	07	27	46	16	46	
- Neuroder Platz		10	50		10	30	50	10	30	50		30	50	10	30	49	19	49	
- Schweriner Hellweg		11	51		11	31	51	11	31	51		31	51	11	31	50	20	50	
- Vincennesstraße		13	53		13	33	53	13	33	53		33	53	13	33	52	22	52	
Dortmund Fühlestraße		16	56		16	36	56	16	36	56		36	56	16	36	54	24	54	
- Kirchlinde Krankenhaus		18	58		18	38	58	18	38	58		38	58	18	38	55	25	55	
- Sümpelmannhof		19	59		19	39	59	19	39	59		39	59	19	39	56	26	56	
- Kirchlinde Zentrum	an	4.20	5.00		5.20	5.40	6.00	6.20	6.40	7.00		18.40	19.00	19.20	19.40	19.57	20.27	20.57	
- Kirchlinde Zentrum	ab	4.22	5.02		5.22	5.42	6.02	6.22	6.42	7.02		18.42	19.02	19.22	19.42	20.03	20.33	21.03	
- Konradstraße		24	04		24	44	04	24	44	04		44	04	24	44	05	35	05	
- Hangeney		25	05		25	45	05	25	45	05		45	05	25	45	06	36	06	
- DO-Marten Bf		27	07		27	47	07	27	47	07		47	07	27	47	08	38	08	
- Feuerwache West		29	09		29	49	09	29	49	09		49	09	29	49	09	39	09	
- Haumannstraße		30	10		30	50	10	30	50	10		50	10	30	50	10	40	10	
- DO-Marten Süd S		4.32	5.12		5.32	5.52	6.12	6.32	6.52	7.12		18.52	19.12	19.32	19.52	20.12	20.42	21.12	

X = fährt als Linie 482 weiter in Richtung Mengede

Haltestellen		Abfahrtszeiten																		
Castrop Ickern Nord		20.46		21.48		22.48	23.48		5.46	6.16	6.46	7.16	7.46	8.16	8.46		14.46	15.16	15.46
- Uferstraße		48		50		50	50		48	18	48	18	48	18	48		48	18	48
- Ickern Markt		49		51		51	51		49	19	49	19	49	19	49		49	19	49
- Heinestraße		50		52		52	52		50	20	50	20	50	20	50		50	20	50
- Zeche Victor III/IV		52		54		54	54		52	22	52	22	52	22	52		52	22	52
- Habinghorst Post		54		56		56	56		54	24	54	24	54	24	54		54	24	54
- Habinghorster Straße		57		59		59	59		57	27	57	27	57	27	57		57	27	57
- Habinghorst Schulzentrum		58		22.00		23.00	0.00		58	28	58	28	58	28	58		58	28	58
- Siemensstraße		21.00		02		02	02		6.00	30	7.00	30	8.00	30	9.00		15.00	30	16.00
- Castrop-Rauxel Hbf DB S	an	21.02		22.04		23.04	0.04		6.02	6.32	7.02	7.32	8.02	8.32	9.02		15.02	15.32	16.02
- Castrop-Rauxel Hbf DB S	ab	21.02		22.04		23.04	0.04		6.02	6.32	7.02	7.32	8.02	8.33	9.03		15.03	15.33	16.03
- Schulstraße		03		05		05	05		03	33	03	33	03	34	04		04	34	04
- Europaplatz		05		07		07	07		05	35	05	35	05	36	06		06	36	06
- Lunastraße		07		09		09	09		07	37	07	37	07	38	08		08	38	08
- Castrop Betriebshof		08		10		10	10	5.38	08	38	08	38	08	39	09		09	39	09
- Castrop Münsterplatz	an	21.11		22.13		23.13	0.13	5.41	6.11	6.41	7.11	7.41	8.11	8.43	9.13	usw.	15.13	15.43	16.13
- Castrop Münsterplatz	ab	21.11	21.43	22.13	22.43	23.13		5.41	6.11	6.41	7.11	7.41	8.11	8.44	9.14	bis	15.14	15.44	16.14
- Castrop Markt		13	45	15	45	15		43	13	43	13	43	13	46	16		16	46	16
- Goldschmieding		16	48	18	48	18		46	16	46	16	46	16	49	19		19	49	19
- Neuroder Platz		19	51	21	51	21		49	19	49	19	49	19	52	22		22	52	22
- Schweriner Hellweg		20	52	22	52	22		50	20	50	20	50	20	53	23		23	53	23
- Vincennesstraße		22	54	24	54	24		52	22	52	22	52	22	55	25		25	55	25
Dortmund Fühlestraße		24	56	26	56	26		54	24	54	24	54	24	58	28		28	58	28
- Kirchlinde Krankenhaus		25	57	27	57	27		55	25	55	25	55	25	9.00	30		30	16.00	30
- Sümpelmannhof		26	58	28	58	28		56	26	56	26	56	26	01	31		31	01	31
- Kirchlinde Zentrum	an	21.27	21.59	22.29	22.59	23.29		5.57	6.27	6.57	7.27	7.57	8.27	9.02	9.32		15.32	16.02	16.32
- Kirchlinde Zentrum	ab	21.33	22.03	22.33	23.03	23.33		6.03	6.33	7.03	7.33	8.03	8.33	9.03	9.33		15.33	16.03	16.33
- Konradstraße		35	05	35	05	35		05	35	05	35	05	35	05	35		35	05	35
- Hangeney		36	06	36	06	36		06	36	06	36	06	36	06	36		36	06	36
- DO-Marten Bf		38	08	38	08	38		08	38	08	38	08	38	08	38		38	08	38
- Feuerwache West		39	09	39	09	39		09	39	09	39	09	39	10	40		40	10	40
- Haumannstraße		40	10	40	10	40		10	40	10	40	10	40	11	41		41	11	41
- DO-Marten Süd S		21.42	22.12	22.42	23.12	23.42		6.12	6.42	7.12	7.42	8.12	8.42	9.13	9.43		15.43	16.13	16.43

480 samstags

Haltestellen		Abfahrtszeiten														
Castrop Ickern Nord		**16**.16	**16**.46	**17**.16	**17**.46	**18**.16	**18**.46	**19**.16	**19**.46		**20**.16	**20**.46		**21**.48		**22**.48	**23**.48
- Uferstraße		18	48	18	48	18	48	18	48		18	48		50		50	50
- Ickern Markt		19	49	19	49	19	49	19	49		19	49		51		51	51
- Heinestraße		20	50	20	50	20	50	20	50		20	50		52		52	52
- Zeche Victor III/IV		22	52	22	52	22	52	22	52		22	52		54		54	54
- Habinghorst Post		24	54	24	54	24	54	24	54		24	54		56		56	56
- Habinghorster Straße		27	57	27	57	27	57	27	57		27	57		59		59	59
- Habinghorst Schulzentrum		28	58	28	58	28	58	28	58		28	58		**22**.00		**23**.00	**0**.00
- Siemensstraße		30	**17**.00	30	**18**.00	30	**19**.00	30	**20**.00		30	**21**.00		02		02	02
- Castrop-Rauxel Hbf DB S	an	**16**.32	**17**.02	**17**.32	**18**.02	**18**.32	**19**.02	**19**.32	**20**.02		**20**.32	**21**.02		**22**.04		**23**.04	**0**.04
- Castrop-Rauxel Hbf DB S	ab	**16**.33	**17**.03	**17**.33	**18**.03	**18**.33	**19**.03	**19**.32	**20**.02		**20**.32	**21**.02		**22**.04		**23**.04	**0**.04
- Schulstraße		34	04	34	04	34	04	33	03		33	03		05		05	05
- Europaplatz		36	06	36	06	36	06	35	05		35	05		07		07	07
- Lunastraße		38	08	38	08	38	08	37	07		37	07		09		09	09
- Castrop Betriebshof		39	09	39	09	39	09	38	08	**20**.37	38	08		10		10	10
- Castrop Münsterplatz	an	**16**.43	**17**.13	**17**.43	**18**.13	**18**.43	**19**.13	**19**.41	**20**.11	**20**.40	**20**.41	**21**.11		**22**.13		**23**.13	**0**.13
- Castrop Münsterplatz	ab	**16**.44	**17**.14	**17**.44	**18**.14	**18**.44	**19**.14	**19**.41	**20**.11	**20**.41		**21**.11	**21**.43	**22**.13	**22**.43	**23**.13	
- Castrop Markt		46	16	46	16	46	16	43	13	43		13	45	15	45	15	
- Goldschmieding		49	19	49	19	49	19	46	16	46		16	48	18	48	18	
- Neuroder Platz		52	22	52	22	52	22	49	19	49		19	51	21	51	21	
- Schweriner Hellweg		53	23	53	23	53	23	50	20	50		20	52	22	52	22	
- Vincennesstraße		55	25	55	25	55	25	52	22	52		22	54	24	54	24	
Dortmund Fühlestraße		58	28	58	28	58	28	54	24	54		24	56	26	56	26	
- Kirchlinde Krankenhaus		**17**.00	30	**18**.00	30	**19**.00	30	55	25	55		25	57	27	57	27	
- Sümpelmannhof		01	31	01	31	01	31	56	26	56		26	58	28	58	28	
- Kirchlinde Zentrum	an	**17**.02	**17**.32	**18**.02	**18**.32	**19**.02	**19**.32	**19**.57	**20**.27	**20**.57		**21**.27	**21**.59	**22**.29	**22**.59	**23**.29	
- Kirchlinde Zentrum	ab	**17**.03	**17**.33	**18**.03	**18**.33	**19**.03	**19**.33	**20**.03	**20**.33	**21**.03		**21**.33	**22**.03	**22**.33	**23**.03	**23**.33	
- Konradstraße		05	35	05	35	05	35	05	35	05		35	05	35	05	35	
- Hangeney		06	36	06	36	06	36	06	36	06		36	06	36	06	36	
- DO-Marten Bf		08	38	08	38	08	38	08	38	08		38	08	38	08	38	
- Feuerwache West		10	40	10	40	10	40	09	39	09		39	09	39	09	39	
- Haumannstraße		11	41	11	41	11	41	10	40	10		40	10	40	10	40	
- DO-Marten Süd S		**17**.13	**17**.43	**18**.13	**18**.43	**19**.13	**19**.43	**20**.12	**20**.42	**21**.12		**21**.42	**22**.12	**22**.42	**23**.12	**23**.42	

Haltestellen		Abfahrtszeiten															
		Y		Y			Y		Y								
Castrop Ickern Nord			7.48		8.48			10.46	11.16	11.46	12.16	12.46		20.46		21.48		22.48	23.48
- Uferstraße			50		50			48	18	48	18	48		48		50		50	50
- Ickern Markt			51		51			49	19	49	19	49		49		51		51	51
- Heinestraße			52		52			50	20	50	20	50		50		52		52	52
- Zeche Victor III/IV			54		54			52	22	52	22	52		52		54		54	54
- Habinghorst Post			56		56			54	24	54	24	54		54		56		56	56
- Habinghorster Straße			59		59			57	27	57	27	57		57		59		59	59
- Habinghorst Schulzentrum			8.00		9.00			58	28	58	28	58		58		22.00		23.00	0.00
- Siemensstraße			02		02			11.00	30	12.00	30	13.00		21.00		02		02	02
- Castrop-Rauxel Hbf DB S	an		8.04		9.04			11.02	11.32	12.02	12.32	13.02		21.02		22.04		23.04	0.04
- Castrop-Rauxel Hbf DB S	ab		8.04		9.04			11.02	11.32	12.02	12.32	13.02		21.02		22.04		23.04	0.04
- Schulstraße			05		05			03	33	03	33	03		03		05		05	05
- Europaplatz			07		07			05	35	05	35	05		05		07		07	07
- Lunastraße			09		09			07	37	07	37	07		07		09		09	09
- Castrop Betriebshof			10		10			08	38	08	38	08		08		10		10	10
- Castrop Münsterplatz	an		8.13		9.13	usw.		11.11	11.41	12.11	12.41	13.11	usw.	21.11		22.13	usw.	23.13	0.13
- Castrop Münsterplatz	ab	7.43	8.13	8.43	9.13	bis	10.43	11.11	11.41	12.11	12.41	13.11	bis	21.11	21.43	22.13	bis	23.13	
- Castrop Markt		45	15	45	15		45	13	43	13	43	13		13	45	15		15	
- Goldschmieding		48	18	48	18		48	16	46	16	46	16		16	48	18		18	
- Neuroder Platz		51	21	51	21		51	19	49	19	49	19		19	51	21		21	
- Schweriner Hellweg		52	22	52	22		52	20	50	20	50	20		20	52	22		22	
- Vincennesstraße		54	24	54	24		54	22	52	22	52	22		22	54	24		24	
Dortmund Fühlestraße		56	26	56	26		56	24	54	24	54	24		24	56	26		26	
- Kirchlinde Krankenhaus		57	8.28	57	27		57	25	55	25	55	25		25	57	27		27	
- Sümpelmannhof		58	〉	58	28		58	26	56	26	56	26		26	58	28		28	
- Kirchlinde Zentrum	an	7.59	8.29	8.59	9.29		10.59	11.27	11.57	12.27	12.57	13.27		21.27	21.59	22.29		23.29	
- Kirchlinde Zentrum	ab			9.03			11.03		12.03		13.03	13.33		21.33	22.03	22.33		23.33	
- Konradstraße				05			05		05		05	35		35	05	35		35	
- Hangeney				06			06		06		06	36		36	06	36		36	
- DO-Marten Bf				08			08		08		08	38		38	08	38		38	
- Feuerwache West				09			09		09		09	39		39	09	39		39	
- Haumannstraße				10			10		10		10	40		40	10	40		40	
- DO-Marten Süd S				9.12			11.12		12.12		13.12	13.42		21.42	22.12	22.42		23.42	

Y = fährt als Linie 460 weiter in Richtung Hauptbahnhof

480 montags bis freitags

Haltestellen		Abfahrtszeiten															
												A					
Dortmund Marten Süd Ⓢ			4.46		5.26	5.46	6.06		19.46	20.06	20.17	20.47	21.17		22.47	23.17	23.47
- Marten Abzweig			48		28	48	08		48	08	19	49	19		49	19	49
- Feuerwache West			49		29	49	09		49	09	20	50	20		50	20	50
- DO-Marten Bf			50		30	50	10		50	10	21	51	21		51	21	51
- Hangeney			52		32	52	12		52	12	23	53	23		53	23	53
- Konradstraße			54		34	54	14		54	14	25	55	25		55	25	55
- Kirchlinde Zentrum	an		4.56		5.36	5.56	6.16		19.56	20.16	20.26	20.56	21.26		22.56	23.26	23.56
- Kirchlinde Zentrum	ab		4.57	5.17	5.37	5.57	6.17		19.57	20.16	20.32	21.02	21.32		23.02	23.32	0.02
- Kirchlinde Krankenhaus			59	19	39	59	19		59	18	33	03	33		03	33	03
- Fühlestraße			5.01	21	41	6.01	21		20.01	20	35	05	35		05	35	05
Castrop Frohlinde Denkmal			02	22	42	02	22		02	21	36	06	36		06	36	06
- Schweriner Hellweg			06	26	46	06	26		06	25	39	09	39		09	39	09
- Neuroder Platz			07	27	47	07	27		07	26	40	10	40		10	40	10
- Goldschmieding			09	29	49	09	29		09	28	42	12	42		12	42	12
- Kath. Krankenhaus			11	31	51	11	31		11	30	43	13	43		13	43	13
- Castrop Markt			12	32	52	12	32	usw.	12	31	44	14	44	usw.	14	44	14
- Castrop Münsterplatz	an		5.14	5.34	5.54	6.14	6.34	bis	20.14	20.33	20.46	21.16	21.46	bis	23.16	23.46	0.16
- Castrop Münsterplatz	ab		5.15	5.35	5.55	6.15	6.35		20.15	20.33	20.47	21.17			23.17	23.47	0.17
- Castrop Betriebshof		4.59	19	39	59	19	39		19	20.37	20.50	20			20	23.50	0.20
- Lunastraße		5.00	20	40	6.00	20	40		20			21			21		
- Europaplatz		02	22	42	02	22	42		22			23			23		
- Schulstraße		04	24	44	04	24	44		24			25			25		
- Castrop-Rauxel Hbf DB Ⓢ	an	5.05	5.25	5.45	6.05	6.25	6.45		20.25			21.26			23.26		
- Castrop-Rauxel Hbf DB Ⓢ	ab	5.06	5.26	5.46	6.06	6.26	6.46		20.26			21.26			23.26		
- Siemensstraße		08	28	48	08	28	48		28			28			28		
- Habinghorst Schulzentrum		10	30	50	10	30	50		30			29			29		
- Habinghorster Straße		11	31	51	11	31	51		31			30			30		
- Habinghorst Post		14	34	54	14	34	54		34			33			33		
- Zeche Victor III/IV		16	36	56	16	36	56		36			34			34		
- Heinestraße		18	38	58	18	38	58		38			36			36		
- Ickern Markt		19	39	59	19	39	59		39			37			37		
- Uferstraße		20	40	6.00	20	40	7.00		40			38			38		
- Ickern Nord		5.25	5.45	6.05	6.25	6.45	7.05		20.45			21.42			23.42		

A = fährt als Linie 482 weiter in Richtung Ickern

480 samstags

Haltestellen		Abfahrtszeiten																		
															A					
Dortmund Marten Süd Ⓢ					6.17	6.47		7.47	8.16	8.46		19.46	20.17	20.47	21.17		22.47	23.17	23.47
- Marten Abzweig					19	49		49	18	48		48	19	49	19		49	19	49
- Feuerwache West					20	50		50	19	49		49	20	50	20		50	20	50
- DO-Marten Bf					21	51		51	20	50		50	21	51	21		51	21	51
- Hangeney					23	53		53	22	52		52	23	53	23		53	23	53
- Konradstraße					25	55		55	24	54		54	25	55	25		55	25	55
- Kirchlinde Zentrum	an				6.26	6.56		7.56	8.26	8.56		19.56	20.26	20.56	21.26		22.56	23.26	23.56
- Kirchlinde Zentrum	ab				6.32	7.02		8.02	8.27	8.57		19.57	20.32	21.02	21.32		23.02	23.32	0.02
- Kirchlinde Krankenhaus					33	03		03	29	59		59	33	03	33		03	33	03
- Fühlestraße					35	05		05	31	9.01		20.01	35	05	35		05	35	05
Castrop Frohlinde Denkmal					36	06		06	32	02		02	36	06	36		06	36	06
- Schweriner Hellweg					39	09		09	36	06		06	39	09	39		09	39	09
- Neuroder Platz					40	10		10	37	07		07	40	10	40		10	40	10
- Goldschmieding					42	12		12	39	09		09	42	12	42		12	42	12
- Kath. Krankenhaus					43	13		13	41	11		11	43	13	43		13	43	13
- Castrop Markt					44	14	usw.	14	42	12	usw.	12	44	14	44	usw.	14	44	14
- Castrop Münsterplatz	an				6.46	7.16	bis	8.16	8.44	9.14	bis	20.14	20.46	21.16	21.46	bis	23.16	23.46	0.16
- Castrop Münsterplatz	ab	5.17	5.47	6.17	6.47	7.17		8.17	8.45	9.15		20.15	20.47	21.17			23.17	23.47	0.17
- Castrop Betriebshof		20	50	20	50	20		20	49	19		19	20.50	20			20	23.50	0.20
- Lunastraße		21	51	21	51	21		21	50	20		20		21			21		
- Europaplatz		23	53	23	53	23		23	52	22		22		23			23		
- Schulstraße		25	55	25	55	25		25	54	24		24		25			25		
- Castrop-Rauxel Hbf DB Ⓢ	an	5.26	5.56	6.26	6.56	7.26		8.26	8.55	9.25		20.25		21.26			23.26		
- Castrop-Rauxel Hbf DB Ⓢ	ab	5.26	5.56	6.26	6.56	7.26		8.26	8.56	9.26		20.26		21.26			23.26		
- Siemensstraße		28	58	28	58	28		28	58	28		28		28			28		
- Habinghorst Schulzentrum		29	59	29	59	29		29	9.00	30		30		29			29		
- Habinghorster Straße		30	6.00	30	7.00	30		30	01	31		31		30			30		
- Habinghorst Post		33	03	33	03	33		33	04	34		34		33			33		
- Zeche Victor III/IV		34	04	34	04	34		34	06	36		36		34			34		
- Heinestraße		36	06	36	06	36		36	08	38		38		36			36		
- Ickern Markt		37	07	37	07	37		37	09	39		39		37			37		
- Uferstraße		38	08	38	08	38		38	10	40		40		38			38		
- Ickern Nord		5.42	6.12	6.42	7.12	7.42		8.42	9.15	9.45		20.45		21.42			23.42		

A = fährt als Linie 482 weiter in Richtung Ickern

480 sonn- und feiertags

Haltestellen		Abfahrtszeiten															
				A		A											
Dortmund Marten Süd Ⓢ						9.17		10.17		11.17		12.17		13.17	13.47	14.17	14.47	15.17	15.47
- Marten Abzweig						19		19		19		19		19	49	19	49	19	49
- Feuerwache West						20		20		20		20		20	50	20	50	20	50
- DO-Marten Bf						21		21		21		21		21	51	21	51	21	51
- Hangeney						23		23		23		23		23	53	23	53	23	53
- Konradstraße						25		25		25		25		25	55	25	55	25	55
- Kirchlinde Zentrum	an					9.26		10.26		11.26		12.26		13.26	13.56	14.26	14.56	15.26	15.56
- Kirchlinde Zentrum	ab			8.32	9.02	9.32	10.02	10.32	11.02	11.32	12.02	12.32	13.02	13.32	14.02	14.32	15.02	15.32	16.02
- Kirchlinde Krankenhaus				33	03	33	03	33	03	33	03	33	03	33	03	33	03	33	03
- Fühlestraße				35	05	35	05	35	05	35	05	35	05	35	05	35	05	35	05
Castrop Frohlinde Denkmal				36	06	36	06	36	06	36	06	36	06	36	06	36	06	36	06
- Schweriner Hellweg				39	09	39	09	39	09	39	09	39	09	39	09	39	09	39	09
- Neuroder Platz				40	10	40	10	40	10	40	10	40	10	40	10	40	10	40	10
- Goldschmieding				42	12	42	12	42	12	42	12	42	12	42	12	42	12	42	12
- Kath. Krankenhaus				43	13	43	13	43	13	43	13	43	13	43	13	43	13	43	13
- Castrop Markt				44	14	44	14	44	14	44	14	44	14	44	14	44	14	44	14
- Castrop Münsterplatz	an			8.46	9.16	9.46	10.16	10.46	11.16	11.46	12.16	12.46	13.16	13.46	14.16	14.46	15.16	15.46	16.16
- Castrop Münsterplatz	ab	7.17	8.17		9.17		10.17	10.47	11.17	11.47	12.17	12.47	13.17	13.47	14.17	14.47	15.17	15.47	16.17
- Castrop Betriebshof		20	20		20		20	50	20	50	20	50	20	50	20	50	20	50	20
- Lunastraße		21	21		21		21	51	21	51	21	51	21	51	21	51	21	51	21
- Europaplatz		23	23		23		23	53	23	53	23	53	23	53	23	53	23	53	23
- Schulstraße		25	25		25		25	55	25	55	25	55	25	55	25	55	25	55	25
- Castrop-Rauxel Hbf DB Ⓢ	an	7.26	8.26		9.26		10.26	10.56	11.26	11.56	12.26	12.56	13.26	13.56	14.26	14.56	15.26	15.56	16.26
- Castrop-Rauxel Hbf DB Ⓢ	ab	7.26	8.26		9.26		10.26	10.56	11.26	11.56	12.26	12.56	13.26	13.56	14.26	14.56	15.26	15.56	16.26
- Siemensstraße		28	28		28		28	58	28	58	28	58	28	58	28	58	28	58	28
- Habinghorst Schulzentrum		29	29		29		29	59	29	59	29	59	29	59	29	59	29	59	29
- Habinghorster Straße		30	30		30		30	11.00	30	12.00	30	13.00	30	14.00	30	15.00	30	16.00	30
- Habinghorst Post		33	33		33		33	03	33	03	33	03	33	03	33	03	33	03	33
- Zeche Victor III/IV		34	34		34		34	04	34	04	34	04	34	04	34	04	34	04	34
- Heinestraße		36	36		36		36	06	36	06	36	06	36	06	36	06	36	06	36
- Ickern Markt		37	37		37		37	07	37	07	37	07	37	07	37	07	37	07	37
- Uferstraße		38	38		38		38	08	38	08	38	08	38	08	38	08	38	08	38
- Ickern Nord		7.42	8.42		9.42		10.42	11.12	11.42	12.12	12.42	13.12	13.42	14.12	14.42	15.12	15.42	16.12	16.42

A = fährt als Linie 482 weiter in Richtung Ickern

480 sonn- und feiertags

Haltestellen		Abfahrtszeiten															
										A		A		A			
Dortmund Marten Süd Ⓢ		16.17	16.47	17.17	17.47	18.17	18.47	19.17	19.47	20.17	20.47	21.17	21.47	22.17	22.47	23.17	23.47
- Marten Abzweig		19	49	19	49	19	49	19	49	19	49	19	49	19	49	19	49
- Feuerwache West		20	50	20	50	20	50	20	50	20	50	20	50	20	50	20	50
- DO-Marten Bf		21	51	21	51	21	51	21	51	21	51	21	51	21	51	21	51
- Hangeney		23	53	23	53	23	53	23	53	23	53	23	53	23	53	23	53
- Konradstraße		25	55	25	55	25	55	25	55	25	55	25	55	25	55	25	55
- Kirchlinde Zentrum	an	16.26	16.56	17.26	17.56	18.26	18.56	19.26	19.56	20.26	20.56	21.26	21.56	22.26	22.56	23.26	23.56
- Kirchlinde Zentrum	ab	16.32	17.02	17.32	18.02	18.32	19.02	19.32	20.02	20.32	21.02	21.32	22.02	22.32	23.02	23.32	0.02
- Kirchlinde Krankenhaus		33	03	33	03	33	03	33	03	33	03	33	03	33	03	33	03
- Fühlestraße		35	05	35	05	35	05	35	05	35	05	35	05	35	05	35	05
Castrop Frohlinde Denkmal		36	06	36	06	36	06	36	06	36	06	36	06	36	06	36	06
- Schweriner Hellweg		39	09	39	09	39	09	39	09	39	09	39	09	39	09	39	09
- Neuroder Platz		40	10	40	10	40	10	40	10	40	10	40	10	40	10	40	10
- Goldschmieding		42	12	42	12	42	12	42	12	42	12	42	12	42	12	42	12
- Kath. Krankenhaus		43	13	43	13	43	13	43	13	43	13	43	13	43	13	43	13
- Castrop Markt		44	14	44	14	44	14	44	14	44	14	44	14	44	14	44	14
- Castrop Münsterplatz	an	16.46	17.16	17.46	18.16	18.46	19.16	19.46	20.16	20.46	21.16	21.46	22.16	22.46	23.16	23.46	0.16
- Castrop Münsterplatz	ab	16.47	17.17	17.47	18.17	18.47	19.17	19.47	20.17		21.17		22.17		23.17	23.47	0.17
- Castrop Betriebshof		50	20	50	20	50	20	50	20		20		20		20	23.50	0.20
- Lunastraße		51	21	51	21	51	21	51	21		21		21		21		
- Europaplatz		53	23	53	23	53	23	53	23		23		23		23		
- Schulstraße		55	25	55	25	55	25	55	25		25		25		25		
- Castrop-Rauxel Hbf DB Ⓢ	an	16.56	17.26	17.56	18.26	18.56	19.26	19.56	20.26		21.26		22.26		23.26		
- Castrop-Rauxel Hbf DB Ⓢ	ab	16.56	17.26	17.56	18.26	18.56	19.26	19.56	20.26		21.26		22.26		23.26		
- Siemensstraße		58	28	58	28	58	28	58	28		28		28		28		
- Habinghorst Schulzentrum		59	29	59	29	59	29	59	29		29		29		29		
- Habinghorster Straße		17.00	30	18.00	30	19.00	30	20.00	30		30		30		30		
- Habinghorst Post		03	33	03	33	03	33	03	33		33		33		33		
- Zeche Victor III/IV		04	34	04	34	04	34	04	34		34		34		34		
- Heinestraße		06	36	06	36	06	36	06	36		36		36		36		
- Ickern Markt		07	37	07	37	07	37	07	37		37		37		37		
- Uferstraße		08	38	08	38	08	38	08	38		38		38		38		
- Ickern Nord		17.12	17.42	18.12	18.42	19.12	19.42	20.12	20.42		21.42		22.42		23.42		

A = fährt als Linie 482 weiter in Richtung Ickern

481

282
Becklemer Heide
Becklem Waldstraße
Becklemer Straße
Wartburg
Schüttelkamp
Henrichenburg Mitte
Vockmannshof
Hagenstraße
Insterburger Straße
Borghagener Straße
Dünnebank
Habinghorst Friedhof
Gotenstraße
Lessingstraße
Hannemannstraße
Siemensstraße
Zeche Victor III/I
Hauptbahnhof
Vördestraße
Moritzstraße
Waldfriedhof
Moritzstraße
Vördestraße
Hauptbahnhof
280
282

280
Schulstraße
Liebigstraße
Europaplatz
Rosenstraße
Lunastraße
Rathaus/Europaplatz
Gutholzallee
Ev. Krankenhaus
Gutholzallee
Orionstraße
Castrop Betriebshof
Engelsburgplatz
Ackerstraße
Kolpingstraße
Beethovenstraße
Castrop Markt
Castrop Münsterplatz
Ackerstraße
Kolpingstraße
Kath. Krankenhaus
Castrop Markt
Castrop Münsterplatz

481

Haltestellen	montags bis freitags						samstags					sonn- und feiertags			
	Abfahrtszeiten														
			S												
Becklemer Heide		6.30	7.16	7.46		19.46	8.46	9.46		17.46	18.46				
Becklem Waldstraße		31	17	47		47	47	47		47	47				
Becklemer Straße		32	18	48		48	48	48		48	48				
Wartburg		35	21	51		51	51	51		51	51				
Henrichenburg Mitte	5.33	38	24	54		54	54	54		54	54	10.38	11.38		17.38
Vockmannshof	35	40	26	56		56	56	56		56	56	40	40		40
Hagenstraße	36	41	27	57		57	57	57		57	57	41	41		41
Insterburger Straße	37	42	28	58		58	58	58		58	58	42	42		42
Borghagener Straße	39	44	30	8.00		20.00	9.00	10.00		18.00	19.00	44	44		44
Habinghorst Friedhof	41	46	32	02		02	02	02		02	02	46	46		46
Gotenstraße	43	48	34	04		04	04	04		04	04	48	48		48
Lessingstraße	44	49	35	05		05	05	05		05	05	49	49		49
Hannemannstraße	45	50	36	06		06	06	06		06	06	50	50	alle	50
Siemensstraße	47	52	38	08		08	08	08		08	08	51	51	60	51
Castrop-Rauxel Hbf DB S	5.50	54	40	10	alle	10	10	10	alle	10	10	53	53	Min.	53
Vördestraße	⟩	56	41	12	60	12	12	12	60	12	12	54	54		54
Waldfriedhof	⟩	57	42	13	Min.	13	13	13	Min.	13	13	55	55		55
Moritzstraße	⟩	58	43	14		14	14	14		14	14	56	56		56
Castrop-Rauxel Hbf DB S	⟩	7.00	45	16		16	16	16		16	16	58	58		58
Schulstraße	5.51	01	46	17		17	17	17		17	17	59	59		59
Liebigstraße	52	02	7.47	18		18	18	18		18	18	11.00	12.00		18.00
Rathaus/Europaplatz	53	03	⟩	19		19	19	19		19	19	01	01		01
Ev. Krankenhaus (Bstg 01)	5.55	06	⟩	22		22	22	22		22	22	11.03	12.03		18.03
Orionstraße (Bstg 02)		7.10	⟩	8.26		20.26	9.26	10.26		18.26	19.26				
Europaplatz		⟩	7.48	⟩		⟩	⟩	⟩		⟩	⟩				
Lunastraße		⟩	50	⟩		⟩	⟩	⟩		⟩	⟩				
Castrop Betriebshof		7.11	7.51	8.27		20.27	9.27	10.27		18.27	19.27				
Ackerstraße (Bstg 02)		14	⟩	30		30	30	30		30	30				
Kolpingstraße (Bstg 02)		15	⟩	31		31	31	31		31	31				
Kath. Krankenhaus		17	⟩	33		33	33	33		33	33				
Castrop Markt		18	⟩	34		34	34	34		34	34				
Castrop Münsterplatz		7.20	7.55	8.36		20.36	9.36	10.36		18.36	19.36				

S = fährt an Schultagen

montags bis freitags

Haltestellen	Abfahrtszeiten																			
								S			S			S			S			
Castrop Münsterplatz		6.55	7.55	8.55		12.55		13.55			14.55			15.55			16.55	17.55	18.55	19.55
Castrop Markt		57	57	57		57		57			57			57			57	57	57	57
Beethovenstraße		58	58	58		58		58			58			58			58	58	58	58
Kolpingstraße (Bstg 01)		7.00	8.00	9.00		13.00		14.00			15.00			16.00			17.00	18.00	19.00	20.00
Ackerstraße (Bstg 01)		01	01	01		01		01			01			01			01	01	01	01
Castrop Betriebshof		05	05	05		05		05			05			05			05	05	05	05
Orionstraße (Bstg 01)		06	06	06		06		06			06			06			06	06	06	06
Ev. Krankenhaus (Bstg 01)	5.56	12	12	12		12		12			12			12			12	12	12	12
Rathaus/Europaplatz	5.58	7.14	8.14	9.14		13.14		14.14			15.14			16.14			17.14	18.14	19.14	20.14
Lunastraße							13.42			14.42			15.42			16.42				
Europaplatz							44			44			44			44				
Liebigstraße	5.59	7.15	8.15	9.15		13.15	45	14.15		45	15.15		45	16.15		45	17.15	18.15	19.15	20.15
Schulstraße	6.00	16	16	16		16	46	16		46	16		46	16		46	16	16	16	16
Castrop-Rauxel Hbf DB S	01	17	17	17		17	47	17		47	17		47	17		47	17	17	17	17
Vördestraße	02	18	18	18		18	48	18		48	18		48	18		48	18	18	18	18
Waldfriedhof	03	19	19	19	alle	19	49	19		49	19		49	19		49	19	19	19	19
Moritzstraße	04	20	20	20	60	20	50	20		50	20		50	20		50	20	20	20	20
Castrop-Rauxel Hbf DB S	06	22	22	22	Min.	22	52	22		52	22		52	22		52	22	22	22	22
Siemensstraße	08	24	24	24		24	54	24		54	24		54	24		54	24	24	24	24
Hannemannstraße	10	26	26	26		26	56	26		56	26		56	26		56	26	26	26	26
Lessingstraße	11	27	27	27		27	57	27		57	27		57	27		57	27	27	27	27
Gotenstraße	12	28	28	28		28	58	28		58	28		58	28		58	28	28	28	28
Habinghorst Friedhof	14	30	30	30		30	14.00	30		15.00	30		16.00	30		17.00	30	30	30	30
Borghagener Straße	16	32	32	32		32	02	32		02	32		02	32		02	32	32	32	32
Insterburger Straße	17	33	33	33		33	03	33		03	33		03	33		03	33	33	33	33
Hagenstraße	18	34	34	34		34	04	34		04	34		04	34		04	34	34	34	34
Vockmannshof	19	35	35	35		35	05	35		05	35		05	35		05	35	35	35	35
Henrichenburg Mitte	22	38	38	38		38	08	38		08	38		08	38		08	38	38	38	38
Schöttelkamp	23	39	39	39		39	09	39		09	39		09	39		09	39	39	39	39
Wartburg	24	40	40	40		40	10	40		10	40		10	40		10	40	40	40	40
Becklemer Straße	27	43	43	43		43	13	43		13	43		13	43		13	43	43	43	43
Becklem Waldstraße	28	44	44	44		44	14	44		14	44		14	44		14	44	44	44	44
Becklemer Heide	6.30	7.46	8.46	9.46		13.46	14.16	14.46		15.16	15.56		16.16	16.46		17.16	17.46	18.46	19.46	20.46

S = fährt an Schultagen

481

Haltestellen	samstags							sonn- und feiertags				
	Abfahrtszeiten											
Castrop Münsterplatz		**8**.55	**9**.55		**16**.55	**17**.55	**18**.55					
Castrop Markt		57	57		57	57	57					
Beethovenstraße		58	58		58	58	58					
Kolpingstraße (Bstg 01)		**9**.00	**10**.00		**17**.00	**18**.00	**19**.00					
Ackerstraße (Bstg 01)		01	01		01	01	01					
Castrop Betriebshof		05	05		05	05	05					
Orionstraße (Bstg 01)		06	06		06	06	06					
Ev. Krankenhaus (Bstg 01)		12	12		12	12	12	**10**.07	**11**.07		**16**.07	**17**.07
Rathaus/Europaplatz		**9**.14	**10**.14		**17**.14	**18**.14	**19**.14	**10**.09	**11**.09		**16**.09	**17**.09
Lunastraße		⌇	⌇		⌇	⌇	⌇	⌇	⌇		⌇	⌇
Europaplatz		⌇	⌇		⌇	⌇	⌇	⌇	⌇		⌇	⌇
Liebigstraße		**9**.15	**10**.15		**17**.15	**18**.15	**19**.15	**10**.10	**11**.10		**16**.10	**17**.10
Schulstraße		16	16		16	16	16	11	11		11	11
Castrop-Rauxel Hbf DB S	**8**.17	17	17		17	17	**19**.17	12	12		12	12
Vördestraße	18	18	18		18	18		13	13		13	13
Waldfriedhof	19	19	19	alle	19	19		14	14		14	14
Moritzstraße	20	20	20	60	20	20		15	15	alle	15	15
Castrop-Rauxel Hbf DB S	22	22	22	Min.	22	22		17	17	60	17	17
Siemensstraße	24	24	24		24	24		19	19	Min.	19	19
Hannemannstraße	26	26	26		26	26		20	20		20	20
Lessingstraße	27	27	27		27	27		21	21		21	21
Gotenstraße	28	28	28		28	28		22	22		22	22
Habinghorst Friedhof	30	30	30		30	30		24	24		24	24
Borghagener Straße	32	32	32		32	32		26	26		26	26
Insterburger Straße	33	33	33		33	33		27	27		27	27
Hagenstraße	34	34	34		34	34		28	28		28	28
Vockmannshof	35	35	35		35	35		29	29		29	29
Henrichenburg Mitte	38	38	38		38	38		**10**.30	**11**.30		**16**.30	**17**.30
Schöttelkamp	39	39	39		39	39						
Wartburg	40	40	40		40	40						
Becklemer Straße	43	43	43		43	43						
Becklem Waldstraße	44	44	44		44	44						
Becklemer Heide	**8**.46	**9**.46	**10**.46		**17**.46	**18**.46						

482

DSW21 DO-Mengede - CAS-Ickern - Habinghorst - Castrop - Schwerin und zurück

482

482

montags bis freitags

Haltestellen		Abfahrtszeiten																	
																	X		X
Dortmund Mengede Bf Ⓢ			**5**.30	**5**.50	**6**.10	**6**.30	**6**.50	**7**.10		**18**.10	**18**.30	**18**.50	**19**.19	**19**.49	**20**.19				
- Mengede Alte Post			31	51	11	31	51	11		11	31	51	20	50	20				
- Droste-zu-Vischering-Siedlung			32	52	12	32	52	12		12	32	52	21	51	21				
CAS Stadtgrenze DO/CAS		**5**.07	35	55	15	35	55	15		15	35	55	24	54	24				
- Lerchenstraße		08	36	56	16	36	56	16		16	36	56	25	55	25				
- Amselstraße		08	36	56	16	36	56	16		16	36	56	25	55	25				
- Vinckeplatz		10	38	58	18	38	58	18		18	38	58	27	57	27				
- Ickern Markt		12	40	**6**.00	20	40	**7**.00	20		20	40	**19**.00	29	59	29	**21**.17	**22**.17	**23**.17	
- Heinestraße		13	41	01	21	41	01	21		21	41	01	30	**20**.00	30	18	18	18	
- Ickern Friedhof		13	41	01	21	41	01	21		21	41	01	30	00	30	18	18	18	
- In der Wanne		14	42	02	22	42	02	22		22	42	02	31	01	31	19	19	19	
- Stettiner Straße		17	45	05	25	45	05	25		25	45	05	34	04	34	22	22	22	
- Borghagener Straße		18	46	06	26	46	06	26		26	46	06	35	05	35	**21**.23	**22**.23	**23**.23	
- Nordstraße		20	48	08	28	48	08	28		28	48	08	37	07	37	)	)	)	
- Wesselstraße		21	49	09	29	49	09	29		29	49	09	38	08	38	**21**.24	**22**.24	**23**.24	
- Am Busch		22	50	10	30	50	10	30	alle	30	50	10	39	09	39	25	25	25	
- Habinghorst Post		24	52	12	32	52	12	32	20	32	52	12	40	10	40	26	26	26	
- Habinghorster Straße		27	55	15	35	55	15	35	Min.	35	55	15	43	13	43	29	29	29	
- Habinghorst Schulzentrum		28	56	16	36	56	16	36		36	56	16	44	14	44	30	30	30	
- Zeche Victor I/II		31	59	19	39	59	19	39		39	59	19	47	17	47	33	33	33	
- Castrop-Rauxel Hbf DB Ⓢ	an	**5**.32	**6**.00	**6**.20	**6**.40	**7**.00	**7**.20	**7**.40		**18**.40	**19**.00	**19**.20	**19**.48	**20**.18	**20**.48	**21**.34	**22**.34	**23**.34	
- Castrop-Rauxel Hbf DB Ⓢ	ab	**5**.33	**6**.01	**6**.21	**6**.41	**7**.01	**7**.21	**7**.41		**18**.41	**19**.01	**19**.21	**19**.48	**20**.18	**20**.48	**21**.34	**22**.34	**23**.34	
- Schulstraße		34	02	22	42	02	22	42		42	02	22	49	19	49	35	35	35	
- Europaplatz		36	04	24	44	04	24	44		44	04	24	51	21	51	37	37	37	
- Rosenstraße		37	05	25	45	05	25	45		45	05	25	52	22	52	38	38	38	
- Castrop Betriebshof		39	07	27	47	07	27	47		47	07	27	54	24	54	40	40	40	
- Engelsburgplatz		40	08	28	48	08	28	48		48	08	28	55	25	55	41	41	41	
- CAS Münsterplatz (Bstg 05)	an	**5**.43	**6**.11	**6**.31	**6**.51	**7**.11	**7**.31	**7**.51		**18**.51	**19**.11	**19**.31	**19**.57	**20**.27	**20**.57	**21**.43	**22**.43	**23**.43	
- CAS Münsterplatz (Bstg 05)	ab		**6**.12	**6**.32	**6**.52	**7**.12	**7**.32	**7**.52		**18**.52									
- Castrop Markt			14	34	54	14	34	54		54									
- Goldschmieding			17	37	57	17	37	57		57									
- Neuroder Platz			20	40	**7**.00	20	40	**8**.00		**19**.00									
- Schwerin Seniorenheim			**6**.23	**6**.43	**7**.03	**7**.23	**7**.43	**8**.03		**19**.03									

X = fährt als Linie 480 weiter in Richtung DO-Marten

482 samstags

Haltestellen		Abfahrtszeiten																
															X		X	
Dortmund Mengede Bf Ⓢ		**6**.18	**6**.48	**7**.18	**7**.48	**8**.17	**8**.47	**9**.17		**14**.47	**15**.17	**15**.47	**16**.47		**19**.47			
- Mengede Alte Post		19	49	19	49	18	48	18		48	18	48	48		48			
- Droste-zu-Vischering-Siedlung		20	50	20	50	19	49	19		49	19	49	49		49			
CAS Stadtgrenze DO/CAS		23	53	23	53	22	52	22		52	22	52	52		52			
- Lerchenstraße		24	54	24	54	23	53	23		53	23	53	53		53			
- Amselstraße		24	54	24	54	23	53	23		53	23	53	53		53			
- Vinckeplatz		26	56	26	56	25	55	25		55	25	55	55		55			
- Ickern Markt		28	58	28	58	27	57	27		57	27	57	57		57	**21**.17	**22**.17	**23**.17
- Heinestraße		29	59	29	59	28	58	28		58	28	58	58		58	18	18	18
- Ickern Friedhof		29	59	29	59	28	58	28		58	28	58	58		58	18	18	18
- In der Wanne		30	**7**.00	30	**8**.00	29	59	29		59	29	59	59		59	19	19	19
- Stettiner Straße		33	03	33	03	32	**9**.02	32		**15**.02	32	**16**.02	**17**.02		**20**.02	22	22	22
- Borghagener Straße		34	04	34	04	33	03	33		03	33	03	03	alle	03	**21**.23	**22**.23	**23**.23
- Nordstraße		36	06	36	06	35	05	35		05	35	05	05	60	05	⟩	⟩	⟩
- Wesselstraße		37	07	37	07	36	06	36		06	36	06	06	Min.	06	**21**.24	**22**.24	**23**.24
- Am Busch		38	08	38	08	37	07	37	alle	07	37	07	07		07	25	25	25
- Habinghorst Post		39	09	39	09	39	09	39	30	09	39	09	09		09	26	26	26
- Habinghorster Straße		42	12	42	12	42	12	42	Min.	12	42	12	12		12	29	29	29
- Habinghorst Schulzentrum		43	13	43	13	43	13	43		13	43	13	13		13	30	30	30
- Zeche Victor I/II		46	16	46	16	46	16	46		16	46	16	16		16	33	33	33
- Castrop-Rauxel Hbf DB Ⓢ	an	**6**.47	**7**.17	**7**.47	**8**.17	**8**.47	**9**.17	**9**.47		**15**.17	**15**.47	**16**.17	**17**.17		**20**.17	**21**.34	**22**.34	**23**.34
- Castrop-Rauxel Hbf DB Ⓢ	ab	**6**.47	**7**.17	**7**.47	**8**.17	**8**.48	**9**.18	**9**.48		**15**.18	**15**.48	**16**.18	**17**.18		**20**.18	**21**.34	**22**.34	**23**.34
- Schulstraße		48	18	48	18	49	19	49		19	49	19	19		19	35	35	35
- Europaplatz		50	20	50	20	51	21	51		21	51	21	21		21	37	37	37
- Rosenstraße		51	21	51	21	52	22	52		22	52	22	22		22	38	38	38
- Castrop Betriebshof		53	23	53	23	54	24	54		24	54	24	24		24	40	40	40
- Engelsburgplatz		54	24	54	24	55	25	55		25	55	25	25		25	41	41	41
- CAS Münsterplatz (Bstg 05)	an	**6**.56	**7**.26	**7**.56	**8**.26	**8**.58	**9**.28	**9**.58		**15**.28	**15**.58	**16**.28	**17**.28		**20**.28	**21**.43	**22**.43	**23**.43
- CAS Münsterplatz (Bstg 05)	ab	**6**.56	**7**.26	**7**.56	**8**.26	**8**.59	**9**.29	**9**.59		**15**.29								
- Castrop Markt		58	28	58	28	**9**.01	31	**10**.01		31								
- Goldschmieding		**7**.01	31	**8**.01	31	04	34	04		34								
- Neuroder Platz		04	34	04	34	07	37	07		37								
- Schwerin Seniorenheim		**7**.07	**7**.37	**8**.07	**8**.37	**9**.10	**9**.40	**10**.10		**15**.40								

X = fährt als Linie 480 weiter in Richtung DO-Marten

sonn- und feiertags

Haltestellen	Abfahrtszeiten														
	X	X	X											X	X	
Dortmund Mengede Bf Ⓢ				10.48	11.48	12.48	13.48	14.48	15.48	16.48	17.48	18.48	19.48			
- Mengede Alte Post				49	49	49	49	49	49	49	49	49	49			
- Droste-zu-Vischering-Siedlung				50	50	50	50	50	50	50	50	50	50			
CAS Stadtgrenze DO/CAS				53	53	53	53	53	53	53	53	53	53			
- Lerchenstraße				54	54	54	54	54	54	54	54	54	54			
- Amselstraße				54	54	54	54	54	54	54	54	54	54			
- Vinckeplatz				56	56	56	56	56	56	56	56	56	56			
- Ickern Markt	8.17	9.17	10.17	58	58	58	58	58	58	58	58	58	58	21.17	22.17	23.17
- Heinestraße	18	18	18	59	59	59	59	59	59	59	59	59	59	18	18	18
- Ickern Friedhof	18	18	18	59	59	59	59	59	59	59	59	59	59	18	18	18
- In der Wanne	19	19	19	11.00	12.00	13.00	14.00	15.00	16.00	17.00	18.00	19.00	20.00	19	19	19
- Stettiner Straße	22	22	22	03	03	03	03	03	03	03	03	03	03	22	22	22
- Borghagener Straße	8.23	9.23	10.23	04	04	04	04	04	04	04	04	04	04	21.23	22.23	23.23
- Nordstraße	⟩	⟩	⟩	06	06	06	06	06	06	06	06	06	06	⟩	⟩	⟩
- Wesselstraße	8.24	9.24	10.24	07	07	07	07	07	07	07	07	07	07	21.24	22.24	23.24
- Am Busch	25	25	25	08	08	08	08	08	08	08	08	08	08	25	25	25
- Habinghorst Post	26	26	26	09	09	09	09	09	09	09	09	09	09	26	26	26
- Habinghorster Straße	29	29	29	12	12	12	12	12	12	12	12	12	12	29	29	29
- Habinghorst Schulzentrum	30	30	30	13	13	13	13	13	13	13	13	13	13	30	30	30
- Zeche Victor I/II	33	33	33	16	16	16	16	16	16	16	16	16	16	33	33	33
- Castrop-Rauxel Hbf DB Ⓢ an	8.34	9.34	10.34	11.17	12.17	13.17	14.17	15.17	16.17	17.17	18.17	19.17	20.17	21.34	22.34	23.34
- Castrop-Rauxel Hbf DB Ⓢ ab	8.34	9.34	10.34	11.17	12.17	13.17	14.17	15.17	16.17	17.17	18.17	19.17	20.17	21.34	22.34	23.34
- Schulstraße	35	35	35	18	18	18	18	18	18	18	18	18	18	35	35	35
- Europaplatz	37	37	37	20	20	20	20	20	20	20	20	20	20	37	37	37
- Rosenstraße	38	38	38	21	21	21	21	21	21	21	21	21	21	38	38	38
- Castrop Betriebshof	40	40	40	23	23	23	23	23	23	23	23	23	23	40	40	40
- Engelsburgplatz	41	41	41	24	24	24	24	24	24	24	24	24	24	41	41	41
- CAS Münsterplatz (Bstg 05) an	8.43	9.43	10.43	11.26	12.26	13.26	14.26	15.26	16.26	17.26	18.26	19.26	20.26	21.43	22.43	23.43
- CAS Münsterplatz (Bstg 05) ab																
- Castrop Markt																
- Goldschmieding																
- Neuroder Platz																
- Schwerin Seniorenheim																

X = fährt als Linie 480 weiter in Richtung DO-Marten

482 montags bis freitags

Haltestellen		Abfahrtszeiten																
CAS Schwerin Seniorenheim						6.34	6.54	7.14	7.34		18.14	18.34	18.54	19.14				
- Neuroder Platz						37	57	17	37		17	37	57	17				
- Goldschmieding						39	59	19	39		19	39	59	19				
- Kath. Krankenhaus						41	7.01	21	41		21	41	19.01	21				
- Castrop Markt						42	02	22	42		22	42	02	22				
- Castrop Münsterplatz	an					6.44	7.04	7.24	7.44		18.24	18.44	19.04	19.24				
- Castrop Münsterplatz	ab	5.25	5.45	6.05	6.25	6.45	7.05	7.25	7.45		18.25	18.45	19.05	19.25	19.45	20.47	21.47	22.47
- Castrop Betriebshof		29	49	09	29	49	09	29	49		29	49	09	29	49	50	50	50
- Rosenstraße		31	51	11	31	51	11	31	51		31	51	11	31	51	52	52	52
- Europaplatz		32	52	12	32	52	12	32	52		32	52	12	32	52	53	53	53
- Schulstraße		34	54	14	34	54	14	34	54		34	54	14	34	54	55	55	55
- Castrop-Rauxel Hbf DB S	an	5.35	5.55	6.15	6.35	6.55	7.15	7.35	7.55		18.35	18.55	19.15	19.35	19.55	20.56	21.56	22.56
- Castrop-Rauxel Hbf DB S	ab	5.36	5.56	6.16	6.36	6.56	7.16	7.36	7.56		18.36	18.56	19.16	19.36	19.56	20.56	21.56	22.56
- Zeche Victor I/II		37	57	17	37	57	17	37	57		37	57	17	37	57	57	57	57
- Habinghorst Schulzentrum		40	6.00	20	40	7.00	20	40	8.00		40	19.00	20	40	20.00	59	59	59
- Habinghorster Straße		41	01	21	41	01	21	41	01	alle	41	01	21	41	01	21.00	22.00	23.00
- Habinghorst Post		44	04	24	44	04	24	44	04	20	44	04	24	44	04	03	03	03
- Wesselstraße		46	06	26	46	06	26	46	06	Min.	46	06	26	46	06	21.05	22.05	23.05
- Nordstraße		47	07	27	47	07	27	47	07		47	07	27	47	07	〉	〉	〉
- Borghagener Straße		49	09	29	49	09	29	49	09		49	09	29	49	09	21.06	22.06	23.06
- Stettiner Straße		51	11	31	51	11	31	51	11		51	11	31	51	11	07	07	07
- In der Wanne		53	13	33	53	13	33	53	13		53	13	33	53	13	09	09	09
- Heinestraße		5.55	6.15	6.35	6.55	7.15	7.35	7.55	8.15		18.55	19.15	19.35	19.55	20.15	11	11	11
- Kirchstraße		〉	〉	〉	〉	〉	〉	〉	〉		〉	〉	〉	〉	〉	13	13	13
- Amselstraße		5.55	6.15	6.35	6.55	7.15	7.35	7.55	8.15		18.55	19.15	19.35	19.55	20.15	13	13	13
- Friedrichstraße		56	16	36	56	16	36	56	16		56	16	36	56	16	14	14	14
- Vinckeplatz		57	17	37	57	17	37	57	17		57	17	37	57	17	15	15	15
- Ickern Markt		58	18	38	58	18	38	58	18		58	18	38	58	18	21.17	22.17	23.17
- Lerchenstraße		59	19	39	59	19	39	59	19		59	19	39	59	19			
Dortmund Brüninghausen		6.01	21	41	7.01	21	41	8.01	21		19.01	21	41	20.01	21			
- Droste-zu-Vischering-Siedlung		03	23	43	03	23	43	03	23		03	23	43	03	23			
- Mengede Alte Post		04	24	44	04	24	44	04	24		04	24	44	04	24			
- DO-Mengede Bf S		6.06	6.26	6.46	7.06	7.26	7.46	8.06	8.26		19.06	19.26	19.46	20.06	20.26			

482 samstags

Haltestellen		Abfahrtszeiten																	
CAS Schwerin Seniorenheim					7.23	7.53	8.19		14.49	15.19	15.49								
- Neuroder Platz					25	55	22		52	22	52								
- Goldschmieding					27	57	24		54	24	54								
- Kath. Krankenhaus					28	58	26		56	26	56								
- Castrop Markt					29	59	27		57	27	57								
- Castrop Münsterplatz	an				7.31	8.01	8.29		14.59	15.29	15.59								
- Castrop Münsterplatz	ab	6.02	6.32	7.02	7.32	8.02	8.30		15.00	15.30	16.00	16.30	17.30	18.30	19.30	20.47	21.47	22.47	
- Castrop Betriebshof		05	35	05	35	05	34		04	34	04	34	34	34	34	50	50	50	
- Rosenstraße		07	37	07	37	07	36		06	36	06	36	36	36	36	52	52	52	
- Europaplatz		08	38	08	38	08	37		07	37	07	37	37	37	37	53	53	53	
- Schulstraße		10	40	10	40	10	39		09	39	09	39	39	39	39	55	55	55	
- Castrop-Rauxel Hbf DB S	an	6.11	6.41	7.11	7.41	8.11	8.40		15.10	15.40	16.10	16.40	17.40	18.40	19.40	20.56	21.56	22.56	
- Castrop-Rauxel Hbf DB S	ab	6.11	6.41	7.11	7.41	8.11	8.41		15.11	15.41	16.11	16.41	17.41	18.41	19.41	20.56	21.56	22.56	
- Zeche Victor I/II		12	42	12	42	12	42		12	42	12	42	42	42	42	57	57	57	
- Habinghorst Schulzentrum		14	44	14	44	14	45		15	45	15	45	45	45	45	59	59	59	
- Habinghorster Straße		15	45	15	45	15	46	alle	16	46	16	46	46	46	46	21.00	22.00	23.00	
- Habinghorst Post		18	48	18	48	18	49	30	19	49	19	49	49	49	49	03	03	03	
- Wesselstraße		20	50	20	50	20	51	Min.	21	51	21	51	51	51	51	21.05	22.05	23.05	
- Nordstraße		21	51	21	51	21	52		22	52	22	52	52	52	52	〉	〉	〉	
- Borghagener Straße		23	53	23	53	23	54		24	54	24	54	54	54	54	21.06	22.06	23.06	
- Stettiner Straße		24	54	24	54	24	56		26	56	26	56	56	56	56	07	07	07	
- In der Wanne		26	56	26	56	26	58		28	58	28	58	58	58	58	09	09	09	
- Heinestraße		6.28	6.58	7.28	7.58	8.28	9.00		15.30	16.00	16.30	17.00	18.00	19.00	20.00	11	11	11	
- Kirchstraße		〉	〉	〉	〉	〉	〉		〉	〉	〉	〉	〉	〉	〉	13	13	13	
- Amselstraße		6.28	6.58	7.28	7.58	8.28	9.00		15.30	16.00	16.30	17.00	18.00	19.00	20.00	13	13	13	
- Friedrichstraße		29	59	29	59	29	01		31	01	31	01	01	01	01	14	14	14	
- Vinckeplatz		30	7.00	30	8.00	30	02		32	02	32	02	02	02	02	15	15	15	
- Ickern Markt		31	01	31	01	31	03		33	03	33	03	03	03	03	21.17	22.17	23.17	
- Lerchenstraße		32	02	32	02	32	04		34	04	34	04	04	04	04				
Dortmund Brüninghausen		34	04	34	04	34	06		36	06	36	06	06	06	06				
- Droste-zu-Vischering-Siedlung		36	06	36	06	36	08		38	08	38	08	08	08	08				
- Mengede Alte Post		37	07	37	07	37	09		39	09	39	09	09	09	09				
- DO-Mengede Bf S		6.39	7.09	7.39	8.09	8.39	9.11		15.41	16.11	16.41	17.11	18.11	19.11	20.11				

sonn- und feiertags

Haltestellen		Abfahrtszeiten														
					Y	Y	Y	Y	Y	Y	Y	Y	Y			
CAS Schwerin Seniorenheim																
- Neuroder Platz																
- Goldschmieding																
- Kath. Krankenhaus																
- Castrop Markt																
- Castrop Münsterplatz	an															
- Castrop Münsterplatz	ab	7.47	8.47	9.47	10.32	11.32	12.32	13.32	14.32	15.32	16.32	17.32	18.32	19.32	20.47	21.47	22.47
- Castrop Betriebshof		50	50	50	35	35	35	35	35	35	35	35	35	35	50	50	50
- Rosenstraße		52	52	52	37	37	37	37	37	37	37	37	37	37	52	52	52
- Europaplatz		53	53	53	38	38	38	38	38	38	38	38	38	38	53	53	53
- Schulstraße		55	55	55	40	40	40	40	40	40	40	40	40	40	55	55	55
- Castrop-Rauxel Hbf DB S	an	7.56	8.56	9.56	10.41	11.41	12.41	13.41	14.41	15.41	16.41	17.41	18.41	19.41	20.56	21.56	22.56
- Castrop-Rauxel Hbf DB S	ab	7.56	8.56	9.56	10.41	11.41	12.41	13.41	14.41	15.41	16.41	17.41	18.41	19.41	20.56	21.56	22.56
- Zeche Victor I/II		57	57	57	42	42	42	42	42	42	42	42	42	42	57	57	57
- Habinghorst Schulzentrum		59	59	59	44	44	44	44	44	44	44	44	44	44	59	59	59
- Habinghorster Straße		8.00	9.00	10.00	45	45	45	45	45	45	45	45	45	45	21.00	22.00	23.00
- Habinghorst Post		03	03	03	48	48	48	48	48	48	48	48	48	48	03	03	03
- Wesselstraße		8.05	9.05	10.05	50	50	50	50	50	50	50	50	50	50	21.05	22.05	23.05
- Nordstraße		〉	〉	〉	51	51	51	51	51	51	51	51	51	51	〉	〉	〉
- Borghagener Straße		8.06	9.06	10.06	53	53	53	53	53	53	53	53	53	53	21.06	22.06	23.06
- Stettiner Straße		07	07	07	54	54	54	54	54	54	54	54	54	54	07	07	07
- In der Wanne		09	09	09	56	56	56	56	56	56	56	56	56	56	09	09	09
- Heinestraße		11	11	11	10.58	11.58	12.58	13.58	14.58	15.58	16.58	17.58	18.58	19.58	11	11	11
- Kirchstraße		13	13	13	〉	〉	〉	〉	〉	〉	〉	〉	〉	〉	13	13	13
- Amselstraße		13	13	13	10.58	11.58	12.58	13.58	14.58	15.58	16.58	17.58	18.58	19.58	13	13	13
- Friedrichstraße		14	14	14	59	59	59	59	59	59	59	59	59	59	14	14	14
- Vinckeplatz		15	15	15	11.00	12.00	13.00	14.00	15.00	16.00	17.00	18.00	19.00	20.00	15	15	15
- Ickern Markt		8.17	9.17	10.17	01	01	01	01	01	01	01	01	01	01	21.17	22.17	23.17
- Lerchenstraße					02	02	02	02	02	02	02	02	02	02			
Dortmund Brüninghausen					04	04	04	04	04	04	04	04	04	04			
- Droste-zu-Vischering-Siedlung					06	06	06	06	06	06	06	06	06	06			
- Mengede Alte Post					07	07	07	07	07	07	07	07	07	07			
- DO-Mengede Bf S					11.09	12.09	13.09	14.09	15.09	16.09	17.09	18.09	19.09	20.09			

Y = fährt als Linie 474 weiter in Richtung Groppenbruch

DSW21 DO-Aplerbeck - Parkplätze - Airport und zurück

490

Keine Anwendung des Kurzstreckentarifs zwischen Airport Parkplätzen und dem Dortmunder Airport

490 montags bis freitags

Haltestellen	Abfahrtszeiten															
Aplerbeck U	**4**.12	**4**.32	**4**.52	**5**.12	**5**.32	**6**.02	**6**.22		**19**.22		**19**.42		**20**.12		**20**.42	**21**.12	**21**.42
Aplerbeck Markt	13	33	53	13	33	03	23		23		43		13		43	13	43
Aplerbecker Bahnhofstraße	14	34	54	14	34	04	24		24		44		14		44	14	44
Rodenberg Center	15	35	55	15	35	06	26		26		46		15		45	15	45
Rodenbergstraße/Aplerbeck U an	**4**.16	**4**.36	**4**.56	**5**.16	**5**.36	**6**.07	**6**.27		**19**.27		**19**.47		**20**.16		**20**.46	**21**.16	**21**.46
Rodenbergstraße/Aplerbeck U ab	**4**.16	**4**.36	**4**.56	**5**.16	**5**.36	**6**.09	**6**.29		**19**.29		**19**.49		**20**.16		**20**.46	**21**.16	**21**.46
Lübckerhofstraße	17	37	57	17	37	10	30	alle	30		50		17		47	17	47
Vieselerhofstraße	18	38	58	18	38	11	31	20	31		51		18		48	18	48
Köln-Berliner Straße	18	38	58	18	38	11	31	Min.	31		51		18		48	18	48
Schleefstraße	19	39	59	19	39	12	32		32		52		19		49	19	49
Im Hilger	21	41	**5**.01	21	41	14	34		34		54		21		51	21	51
Zur Alten Windmühle	22	42	02	22	42	15	35		35		55		22		52	22	52
Airport P6 West	24	44	04	24	44	17	37		37	**19**.44	57	**20**.14	24	**20**.44	54	24	54
Airport P6 Ost	25	45	05	25	45	18	38		38	45	58	15	25	45	55	25	55
Airport Parkhaus 4/5	26	46	06	26	46	19	39		39	46	59	16	26	46	56	26	56
DO-Airport	**4**.29	**4**.49	**5**.09	**5**.29	**5**.49	**6**.22	**6**.42		**19**.42	**19**.49	**20**.02	**20**.19	**20**.29	**20**.49	**20**.59	**21**.29	**21**.59

Für Fluggäste besteht am Automaten die Möglichkeit ein Ticket von/zu den Airport Parkplätzen zu lösen.
Kurzfristige zwischenzeitliche Änderungen sind in Abhängigkeit vom Flugplan möglich.

490

Haltestellen	samstags						sonn- und feiertags									
	Abfahrtszeiten															
Aplerbeck U	**4**.12		**4**.42			**20**.42	**4**.12		**6**.12				**7**.12		**7**.42		**20**.42
Aplerbeck Markt	13		43			43	13		13				13		43		43
Aplerbecker Bahnhofstraße	14		44			44	14		14				14		44		44
Rodenberg Center	15		45			45	15		15				15		45		45
Rodenbergstraße/Aplerbeck U an	**4**.16		**4**.46			**20**.46	**4**.16	alle	**6**.16				**7**.16		**7**.46		**20**.46
Rodenbergstraße/Aplerbeck U ab	**4**.16		**4**.46			**20**.46	**4**.16	60	**6**.16				**7**.16		**7**.46		**20**.46
Lübckerhofstraße	17		47		usw.	47	17	Min.	17				17		47	usw.	47
Vieselerhofstraße	18		48		bis	48	18		18				18		48	bis	48
Köln-Berliner Straße	18		48			48	18		18				18		48		48
Schleefstraße	19		49			49	19		19				19		49		49
Im Hilger	21		51			51	21		21				21		51		51
Zur Alten Windmühle	22		52			52	22		22				22		52		52
Airport P6 West	24	**4**.44	54	**5**.14		54	24	alle	24	**6**.44	**7**.04	**7**.14	24	**7**.44	54		54
Airport P6 Ost	25	45	55	15		55	25	20	25	45	05	15	25	45	55		55
Airport Parkhaus 4/5	26	46	56	16		56	26	Min.	26	46	06	16	26	46	56		56
DO-Airport	**4**.29	**4**.49	**4**.59	**5**.19		**20**.59	**4**.29		**6**.29	**6**.49	**7**.09	**7**.19	**7**.29	**7**.49	**7**.59		**20**.59

Für Fluggäste besteht am Automaten die Möglichkeit ein Ticket von/zu den Airport Parkplätzen zu lösen.
Kurzfristige zwischenzeitliche Änderungen sind in Abhängigkeit vom Flugplan möglich.

490 montags bis freitags

Haltestellen	Abfahrtszeiten																
DO-Airport	**6**.08	**6**.28	**6**.48	**7**.08		**19**.28	**19**.40	**20**.00	**20**.10	**20**.30	**20**.40	**21**.00	**21**.10	**21**.30	**21**.40		**23**.30
Airport Parkhaus 4/5	11	31	51	11		31	**19**.42	02	**20**.12	32	**20**.42	02	12	32	42		32
Airport P6 Ost	12	32	52	12		32	〉	03	〉	33	〉	03	13	33	43		33
Airport P6 West	13	33	53	13		33	**19**.44	04	**20**.14	34	**20**.44	04	**21**.14	34	**21**.44		34
Zur Alten Windmühle	15	35	55	15	alle	35		06		36		06		36		usw.	36
Im Hilger	16	36	56	16	20	36		07		37		07		37		bis	37
Schleefstraße	18	38	58	18	Min.	38		09		39		09		39			39
Köln-Berliner Straße	18	38	58	18		38		09		39		09		39			39
Vieselerhofstraße	19	39	59	19		39		10		40		10		40			40
Lübckerhofstraße	20	40	**7**.00	20		40		11		41		11		41			41
Aplerbeck U	**6**.22	**6**.42	**7**.02	**7**.22		**19**.42		**20**.12		**20**.42		**21**.12		**21**.42			**23**.42

Für Fluggäste besteht am Automaten die Möglichkeit ein Ticket von/zu den Airport Parkplätzen zu lösen.
Kurzfristige zwischenzeitliche Änderungen sind in Abhängigkeit vom Flugplan möglich.

490 samstags

Haltestellen	Abfahrtszeiten													
DO-Airport	**6**.30	**6**.40	**7**.00	**7**.10		**21**.00	**21**.10	**21**.30	**21**.40	**22**.00	**22**.10	**22**.30	**22**.40	**23**.00
Airport Parkhaus 4/5	32	**6**.42	02	**7**.12		02	12	32	42	02	12	32	42	02
Airport P6 Ost	33	〉	03	〉		03	13	33	43	03	13	33	43	03
Airport P6 West	34	**6**.44	04	**7**.14		04	**21**.14	34	**21**.44	04	**22**.14	34	**22**.44	04
Zur Alten Windmühle	36		06		usw.	06		36		06		36		06
Im Hilger	37		07		bis	07		37		07		37		07
Schleefstraße	39		09			09		39		09		39		09
Köln-Berliner Straße	39		09			09		39		09		39		09
Vieselerhofstraße	40		10			10		40		10		40		10
Lübckerhofstraße	41		11			11		41		11		41		11
Aplerbeck U	**6**.42		**7**.12			**21**.12		**21**.42		**22**.12		**22**.42		**23**.12

Für Fluggäste besteht am Automaten die Möglichkeit ein Ticket von/zu den Airport Parkplätzen zu lösen.
Kurzfristige zwischenzeitliche Änderungen sind in Abhängigkeit vom Flugplan möglich.

sonn- und feiertags

Haltestellen	Abfahrtszeiten														
DO-Airport	**8**.00	**8**.10	**8**.30	**8**.40	**21**.00	**21**.10	**21**.30	**21**.40	**22**.00	**22**.10	**22**.30	**22**.40	**23**.00	**23**.10	**23**.30
Airport Parkhaus 4/5	02	**8**.12	32	**8**.42	02	12	32	42	02	12	32	42	02	12	32
Airport P6 Ost	03	⟩	33	⟩	03	13	33	43	03	13	33	43	03	13	33
Airport P6 West	04	**8**.14	34	**8**.44	04	**21**.14	34	**21**.44	04	**22**.14	34	**22**.44	04	**23**.14	34
Zur Alten Windmühle	06		36	usw.	06		36		06		36		06		36
Im Hilger	07		37	bis	07		37		07		37		07		37
Schleefstraße	09		39		09		39		09		39		09		39
Köln-Berliner Straße	09		39		09		39		09		39		09		39
Vieselerhofstraße	10		40		10		40		10		40		10		40
Lübckerhofstraße	11		41		11		41		11		41		11		41
Aplerbeck U	**8**.12		**8**.42		**21**.12		**21**.42		**22**.12		**22**.42		**23**.12		**23**.42

Für Fluggäste besteht am Automaten die Möglichkeit ein Ticket von/zu den Airport Parkplätzen zu lösen.
Kurzfristige zwischenzeitliche Änderungen sind in Abhängigkeit vom Flugplan möglich.

512

DO-Syburg / HA-Bathey - Boele - Altenhagen - Hagen Hbf DB S - Stadtmitte - Oberhagen DB - Elipe - Selbecke - Zurstraße - Breckerfeld und zurück

512

512

512 montags bis freitags

Haltestellen		Abfahrtszeiten																					
Dortmund Syburg ♿	ab				7.02													17.02				18.02	
Hagen Hengsteysee					7.07													17.07				18.07	
- Bathey	ab	4.46		6.46	⋮	7.26	7.46	8.06	8.26	8.46	9.06	9.26		16.26	16.46	⋮	17.26	17.46	⋮				
- Kabeler Str. ♿		⋮		⋮	7.08	⋮	⋮	⋮	⋮	⋮	⋮	⋮		⋮	⋮	17.08	⋮	⋮	18.08				
- Posener Str. ♿		4.50		6.50	10	7.30	7.50	8.10	8.30	8.50	9.10	9.30		16.30	16.50	10	17.30	17.50	10				
- Boele Markt ♿	an	4.52		6.52	7.12	7.32	7.52	8.12	8.32	8.52	9.12	9.32		16.32	16.52	17.12	17.32	17.52	18.12				
- Boele Markt ♿	ab	4.53		6.53	7.13	7.33	7.53	8.13	8.33	8.53	9.13	9.33		16.33	16.53	17.13	17.33	17.53	18.13				
- Loxbaum (Bstg 1)		58		58	18	38	58	18	38	58	18	38		38	58	18	38	58	18				
- Siedlerstr. HVG ♿		5.00		7.00	20	40	8.00	20	40	9.00	20	40		40	17.00	20	40	18.00	20				
- Boeler Str. (Bstg 1)		02		02	22	42	02	22	42	02	22	42		42	02	22	42	02	22				
- Alleestr.		03		03	23	43	03	23	43	03	23	43		43	03	23	43	03	23				
- Brüderstr.		06		06	26	46	06	26	46	06	26	46		46	06	26	46	06	26				
- HA-Hbf DB ♿ (Bstg 3)	an	5.11	alle	7.11	7.31	7.51	8.11	8.31	8.51	9.11	9.31	9.51	alle	16.51	17.11	17.31	17.51	18.11	18.31				
- HA-Hbf DB ♿ (Bstg 3)	ab	5.11	20	7.11	7.31	7.51	8.11	8.31	8.51	9.11	9.31	9.51	20	16.51	17.11	17.31	17.51	18.11	18.31				
- Theater ♿		14	Min.	14	34	54	14	34	54	14	34	54	Min.	54	14	34	54	14	34				
- Stadtmitte ♿ (Bstg 8)		18		18	38	58	18	38	58	18	38	58		58	18	38	58	18	38				
- Rathaus an der Volme ♿ (Bstg 1)		20		20	40	8.00	20	40	9.00	20	40	10.00		17.00	20	40	18.00	20	40				
- Markt ♿		23		23	43	03	23	43	03	23	43	03		03	23	43	03	23	43				
- Oberhagen DB P+R ♿ (Bstg 1)		25		25	45	05	25	45	05	25	45	05		05	25	45	05	25	45				
- Jägerstr. ♿		27		27	47	07	27	47	07	27	47	07		07	27	47	07	27	47				
- Eilpe Physiomed ♿		29		29	49	09	29	49	09	29	49	09		09	29	49	09	29	49				
- Felsenstr.		32		32	52	12	32	52	12	32	52	12		12	32	52	12	32	52				
- Freilichtmuseum ♿		34		34	54	14	34	54	14	34	54	14		14	34	54	14	34	54				
- Zur Höhe		35		35	55	15	35	55	15	35	55	15		15	35	55	15	35	55				
- Selbecke		37		37	7.57	8.17	37	8.57	9.17	37	9.57	17		17	17.37	17.57	17	18.37	18.57				
- Am Damm		39		39			39			39		19		19			19						
Breckerfeld Zurstraße		43		43			43			43		23		23			23						
- Windmühlencenter		48	alle	48			48			48		28	alle	28			28						
Breckerfeld		49	60	49			49			49		29	60	29			29						
- Rathaus		5.51	Min.	7.51			8.51			9.51		10.31	Min.	17.31			18.31						
- Rathaus		⋮		⋮			⋮			⋮		⋮		⋮			⋮						
- Breckerfeld Busbahnhof		⋮		⋮			⋮			⋮		⋮		⋮			⋮						
- Penninckweg	an	5.54		7.54			8.54			9.54		10.34		17.34			18.34						

Nicht aufgeführte Haltestellen finden Sie im Linienband - Weitere Fahrten siehe Linien 510 und 84 - Nachtverkehr siehe NE1, NE3, NE4

512 DO-Syburg / HA-Bathey - Boele - Altenhagen - Hagen Hbf DB S - Stadtmitte - Oberhagen DB - Eilpe - Selbecke - Zurstraße - Breckerfeld

montags bis freitags

Haltestellen		Abfahrtszeiten																	
											HOH								
Dortmund Syburg ♿	ab				19.17			20.22			21.20	21.50							
Hagen Hengsteysee					19.22			20.27			25	55							
- Bathey	ab	18.26	18.46		〉	19.56		〉	20.56	21.26	〉	21.56		5.28	5.58		7.58	8.28	8.46	9.06
- Kabeler Str. ♿			〉		19.23	〉		20.28	〉	〉		〉		〉	〉		〉	〉	〉	〉
- Posener Str. ♿		18.30	18.50		25	19.59		29	20.59	21.29		21.59		5.31	6.01		8.01	8.31	8.50	9.10
- Boele Markt ♿	an	18.32	18.52		19.27	20.01		20.31	21.01	21.31		22.01		5.33	6.03		8.03	8.33	8.52	9.12
- Boele Markt ♿	ab	18.33	18.53		19.28	20.02		20.32	21.02	21.32		22.02		5.33	6.03		8.03	8.33	8.53	9.13
- Loxbaum (Bstg 1)		38	58		33	07		37	07	37		07		38	08		08	38	58	18
- Siedlerstr. HVG ♿		40	19.00		35	09		39	09	39		09		40	10		10	40	9.00	20
- Boeler Str. (Bstg 1)		42	02		37	10		40	10	40		10		41	11		11	41	02	22
- Alleestr.		43	03		38	11		41	11	41		11		42	12		12	42	03	23
- Brüderstr.		46	06		41	14		44	14	44		14		45	15		15	45	06	26
- HA-Hbf DB ♿ (Bstg 3)	an	18.51	19.11		19.46	20.18		20.48	21.18	21.48		22.18		5.49	6.19	alle	8.19	8.49	9.11	9.31
- HA-Hbf DB ♿ (Bstg 3)	ab	18.51	19.11		19.46	20.22		20.52	21.22	21.52			5.22	5.52	6.22	30	8.22	8.52	9.11	9.31
- Theater ♿		54	14		49	25		55	25	55			25	55	25	Min.	25	55	14	34
- Stadtmitte ♿ (Bstg 8)		58	18		53	28		58	28	58			28	58	28		28	58	18	38
- Rathaus an der Volme ♿ (Bstg 1)		19.00	20		55	30		21.00	30	22.00			30	6.00	30		30	9.00	20	40
- Markt ♿		03	23		58	32		02	32	02			32	02	32		32	02	23	43
- Oberhagen DB P+R ♿ (Bstg 1)		05	25		20.00	34		04	34	04			34	04	34		34	04	25	45
- Jägerstr. ♿		07	27		02	36		06	36	06			36	06	36		36	06	27	47
- Eilpe Physiomed ♿		09	29		04	38		08	38	08			38	08	38		38	08	29	49
- Felsenstr.		12	32		07	41		11	41	11			41	11	41		41	11	32	52
- Freilichtmuseum ♿		14	34		09	43		13	43	13			43	13	43		43	13	34	54
- Zur Höhe		15	35		10	44		14	44	14			44	14	44		44	14	35	55
- Selbecke		17	19.37		20.12	45		21.15	45	15			45	6.15	45		45	9.15	37	9.57
- Am Damm		19				47			47	17			47		47		47		39	
Breckerfeld Zurstraße		23				51			51	21			51		51		51		43	
- Windmühlencenter		28				56			56	26			56		56	alle	56		48	
Breckerfeld		29				20.57			57	22.27			57		57	60	57		49	
- Rathaus		19.31				〉			21.58	〉			58		6.58	Min.	8.58		9.51	
- Rathaus		〉				20.59			〉	22.29			59		〉		〉		〉	
- Breckerfeld Busbahnhof		〉				21.01			〉	22.31			6.01		〉		〉		〉	
- Penninckweg	an	19.34							22.01						7.01		9.01		9.54	

samstags

Nicht aufgeführte Haltestellen finden Sie im Linienband - Weitere Fahrten siehe Linien 510 und 84 - Nachtverkehr siehe NE1, NE3, NE4

HOH = Fährt ab (H) Hagen Hbf weiter als NE1 über Stadtmitte und Elsey nach Hohenlimburg

512 samstags

Haltestellen		Abfahrtszeiten																							
Dortmund Syburg ♿	ab						**16**.02				**17**.02				**18**.02				**19**.17			**20**.22			**21**.20
Hagen Hengsteysee							**16**.07				**17**.07				**18**.07				**19**.22			**20**.27			25
- Bathey	ab	**9**.26		**15**.26	**15**.46	〉		**16**.26	**16**.46	〉		**17**.26	**17**.46	〉		**18**.26	**18**.46	〉		**19**.56	〉		**20**.56	**21**.26
- Kabeler Str. ♿		〉		〉	〉	**16**.08	〉	〉	〉	**17**.08	〉	〉	〉	**18**.08	〉	〉	〉	**19**.23	〉	〉	**20**.28	〉	〉
- Posener Str. ♿		**9**.30		**15**.30	**15**.50	10	**16**.30	**16**.50	10	**17**.30	**17**.50	10	**18**.30	**18**.50	25	**19**.59	29	**20**.59	**21**.29					
- Boele Markt ♿	an	**9**.32		**15**.32	**15**.52	**16**.12	**16**.32	**16**.52	**17**.12	**17**.32	**17**.52	**18**.12	**18**.32	**18**.52	**19**.27	**20**.01	**20**.31	**21**.01	**21**.31					
- Boele Markt ♿	ab	**9**.33		**15**.33	**15**.53	**16**.13	**16**.33	**16**.53	**17**.13	**17**.33	**17**.53	**18**.13	**18**.33	**18**.53	**19**.28	**20**.02	**20**.32	**21**.02	**21**.32					
- Loxbaum (Bstg 1)		38		38	58	18	38	58	18	38	58	18	38	58	33	07	37	07	37					
- Siedlerstr. HVG ♿		40		40	**16**.00	20	40	**17**.00	20	40	**18**.00	20	40	**19**.00	35	09	39	09	39					
- Boeler Str. (Bstg 1)		42		42	02	22	42	02	22	42	02	22	42	02	37	10	40	10	40					
- Alleestr.		43		43	03	23	43	03	23	43	03	23	43	03	38	11	41	11	41					
- Brüderstr.		46		46	06	26	46	06	26	46	06	26	46	06	41	14	44	14	44					
- HA-Hbf DB ♿ (Bstg 3)	an	**9**.51	alle	**15**.51	**16**.11	**16**.31	**16**.51	**17**.11	**17**.31	**17**.51	**18**.11	**18**.31	**18**.51	**19**.11	**19**.46	**20**.18	**20**.48	**21**.18	**21**.48					
- HA-Hbf DB ♿ (Bstg 3)	ab	**9**.51	20	**15**.51	**16**.11	**16**.31	**16**.51	**17**.11	**17**.31	**17**.51	**18**.11	**18**.31	**18**.51	**19**.11	**19**.46	**20**.22	**20**.52	**21**.22	**21**.52					
- Theater ♿		54	Min.	54	14	34	54	14	34	54	14	34	54	14	49	25	55	25	55					
- Stadtmitte ♿ (Bstg 8)		58		58	18	38	58	18	38	58	18	38	58	18	53	28	58	28	58					
- Rathaus an der Volme ♿ (Bstg 1)		**10**.00		**16**.00	20	40	**17**.00	20	40	**18**.00	20	40	**19**.00	20	55	30	**21**.00	30	**22**.00					
- Markt ♿		03		03	23	43	03	23	43	03	23	43	03	23	58	32	02	32	02					
- Oberhagen DB P+R ♿ (Bstg 1)		05		05	25	45	05	25	45	05	25	45	05	25	**20**.00	34	04	34	04					
- Jägerstr. ♿		07		07	27	47	07	27	47	07	27	47	07	27	02	36	06	36	06					
- Eilpe Physiomed ♿		09		09	29	49	09	29	49	09	29	49	09	29	04	38	08	38	08					
- Felsenstr.		12		12	32	52	12	32	52	12	32	52	12	32	07	41	11	41	11					
- Freilichtmuseum ♿		14		14	34	54	14	34	54	14	34	54	14	34	09	43	13	43	13					
- Zur Höhe		15		15	35	55	15	35	55	15	35	55	15	35	10	44	14	44	14					
- Selbecke		17	____	17	**16**.37	**16**.57	**17**.17	37	**17**.57	**18**.17	37	**18**.57	**19**.17	37	**20**.12	45	**21**.15	45	15					
- Am Damm		19		19				39			39			39		47		47	17					
Breckerfeld Zurstraße		23		23				43			43			43		51		51	21					
- Windmühlencenter		28	alle	28				48			48			48		56		56	26					
Breckerfeld		29	60	29				49			49			49		57		57	27					
- Rathaus		**10**.31	Min.	**16**.31				**17**.51			**18**.51			**19**.51		58		**21**.58	28					
- Rathaus		〉		〉				〉			〉			〉		59		〉	29					
- Breckerfeld Busbahnhof		〉		〉				〉			〉			〉		**21**.01		〉	**22**.31					
- Penninckweg	an	**10**.34		**16**.34				**17**.54			**18**.54			**19**.54				**22**.01						

Nicht aufgeführte Haltestellen finden Sie im Linienband - Weitere Fahrten siehe Linien 510 und 84 - Nachtverkehr siehe NE1, NE3, NE4

512 sa sonn- und feiertags

Haltestellen			Abfahrtszeiten																					
		HOH																						
Dortmund Syburg ♿	ab	21.50				9.53		10.53		11.53		12.53		13.53		14.53		15.53						
Hagen Hengsteysee		55				9.58		10.58		11.58		12.58		13.58		14.58		15.58						
- Bathey	ab	21.56	7.13	8.13	9.13	〉	10.27	〉	11.27	〉	12.27	〉	13.27	〉	14.27	〉	15.27	〉	16.27					
- Kabeler Str. ♿			〉	〉	〉	9.59	〉	10.59	〉	11.59	〉	12.59	〉	13.59	〉	14.59	〉	15.59	〉					
- Posener Str. ♿		21.59	7.16	8.16	9.16	10.01	10.31	11.01	11.31	12.01	12.31	13.01	13.31	14.01	14.31	15.01	15.31	16.01	16.31					
- Boele Markt ♿	an	22.01	7.18	8.18	9.18	10.03	10.33	11.03	11.33	12.03	12.33	13.03	13.33	14.03	14.33	15.03	15.33	16.03	16.33					
- Boele Markt ♿	ab	22.02	7.18	8.18	9.18	10.03	10.33	11.03	11.33	12.03	12.33	13.03	13.33	14.03	14.33	15.03	15.33	16.03	16.33					
- Loxbaum (Bstg 1)		07	23	23	23	08	38	08	38	08	38	08	38	08	38	08	38	08	38					
- Siedlerstr. HVG ♿		09	25	25	25	10	40	10	40	10	40	10	40	10	40	10	40	10	40					
- Boeler Str. (Bstg 1)		10	26	26	26	11	41	11	41	11	41	11	41	11	41	11	41	11	41					
- Alleestr.		11	27	27	27	12	42	12	42	12	42	12	42	12	42	12	42	12	42					
- Brüderstr.		14	30	30	30	15	45	15	45	15	45	15	45	15	45	15	45	15	45					
- HA-Hbf DB ♿ (Bstg 3)	an	22.18	7.34	8.34	9.34	10.20	10.50	11.20	11.50	12.20	12.50	13.20	13.50	14.20	14.50	15.20	15.50	16.20	16.50					
- HA-Hbf DB ♿ (Bstg 3)	ab		7.37	8.37	9.37	10.20	10.50	11.20	11.50	12.20	12.50	13.20	13.50	14.20	14.50	15.20	15.50	16.20	16.50					
- Theater ♿			40	40	40	23	53	23	53	23	53	23	53	23	53	23	53	23	53					
- Stadtmitte ♿ (Bstg 8)			43	43	43	27	57	27	57	27	57	27	57	27	57	27	57	27	57					
- Rathaus an der Volme ♿ (Bstg 1)			45	45	45	29	59	29	59	29	59	29	59	29	59	29	59	29	59					
- Markt ♿			47	47	47	31	11.01	31	12.01	31	13.01	31	14.01	31	15.01	31	16.01	31	17.01					
- Oberhagen DB P+R ♿ (Bstg 1)			49	49	49	33	03	33	03	33	03	33	03	33	03	33	03	33	03					
- Jägerstr. ♿			51	51	51	35	05	35	05	35	05	35	05	35	05	35	05	35	05					
- Eilpe Physiomed ♿			53	53	53	37	07	37	07	37	07	37	07	37	07	37	07	37	07					
- Felsenstr.			56	56	56	40	10	40	10	40	10	40	10	40	10	40	10	40	10					
- Freilichtmuseum ♿			58	58	58	42	12	42	12	42	12	42	12	42	12	42	12	42	12					
- Zur Höhe			59	59	59	43	13	43	13	43	13	43	13	43	13	43	13	43	13					
- Selbecke			8.00	9.00	10.00	44	11.14	44	12.14	44	13.14	44	14.14	44	15.14	44	16.14	44	17.14					
- Am Damm			02	02	02	46		46		46		46		46		46		46						
Breckerfeld Zurstraße			06	06	06	50		50		50		50		50		50		50						
- Windmühlencenter			11	11	11	55		55		55		55		55		55		55						
Breckerfeld			12	12	12	56		56		56		56		56		56		56						
- Rathaus			8.13	9.13	10.13	10.58		11.58		12.58		13.58		14.58		15.58		16.58						
- Rathaus			〉	〉	〉	〉		〉		〉		〉		〉		〉		〉						
- Breckerfeld Busbahnhof			〉	〉	〉	〉		〉		〉		〉		〉		〉		〉						
- Penninckweg	an		8.16	9.16	10.16	11.01		12.01		13.01		14.01		15.01		16.01		17.01						

Nicht aufgeführte Haltestellen finden Sie im Linienband - Weitere Fahrten siehe Linien 510 und 84 - Nachtverkehr siehe NE1, NE3, NE4

HOH = Fährt ab (H) Hagen Hbf weiter als NE1 über Stadtmitte und Elsey nach Hohenlimburg

512 DO-Syburg / HA-Bathey - Boele - Altenhagen - Hagen Hbf DB S - Stadtmitte - Oberhagen DB - Eilpe - Selbecke - Zurstraße - Breckerfeld 512

512 sonn- und feiertags

Haltestellen		Abfahrtszeiten										
												HOH
Dortmund Syburg ♿	ab	16.53		17.53		18.53		19.52		20.52		21.50
Hagen Hengsteysee		16.58		17.58		18.58		19.57		20.57		55
- Bathey	ab	〉	17.27	〉	18.27	〉	19.27	〉	20.26	〉	21.26	21.56
- Kabeler Str. ♿		16.59	〉	17.59	〉	18.59	〉	19.58	〉	20.58	〉	〉
- Posener Str. ♿		17.01	17.31	18.01	18.31	19.01	19.31	59	20.29	59	21.29	21.59
- Boele Markt ♿	an	17.03	17.33	18.03	18.33	19.03	19.33	20.01	20.31	21.01	21.31	22.01
- Boele Markt ♿	ab	17.03	17.33	18.03	18.33	19.03	19.33	20.02	20.32	21.02	21.32	22.02
- Loxbaum (Bstg 1)		08	38	08	38	08	38	07	37	07	37	07
- Siedlerstr. HVG ♿		10	40	10	40	10	40	09	39	09	39	09
- Boeler Str. (Bstg 1)		11	41	11	41	11	41	10	40	10	40	10
- Alleestr.		12	42	12	42	12	42	11	41	11	41	11
- Brüderstr.		15	45	15	45	15	45	14	44	14	44	14
- HA-Hbf DB ♿ (Bstg 3)	an	17.20	17.50	18.20	18.50	19.20	19.50	20.18	20.48	21.18	21.48	22.18
- HA-Hbf DB ♿ (Bstg 3)	ab	17.20	17.50	18.20	18.50	19.20	19.50	20.22	20.52	21.22	21.52	
- Theater ♿		23	53	23	53	23	53	25	55	25	55	
- Stadtmitte ♿ (Bstg 8)		27	57	27	57	27	57	28	58	28	58	
- Rathaus an der Volme ♿ (Bstg 1)		29	59	29	59	29	59	30	21.00	30	22.00	
- Markt ♿		31	18.01	31	19.01	31	20.01	32	02	32	02	
- Oberhagen DB P+R ♿ (Bstg 1)		33	03	33	03	33	03	34	04	34	04	
- Jägerstr. ♿		35	05	35	05	35	05	36	06	36	06	
- Eilpe Physiomed ♿		37	07	37	07	37	07	38	08	38	08	
- Felsenstr.		40	10	40	10	40	10	41	11	41	11	
- Freilichtmuseum ♿		42	12	42	12	42	12	43	13	43	13	
- Zur Höhe		43	13	43	13	43	13	44	14	44	14	
- Selbecke		44	18.14	44	19.14	44	20.14	45	21.15	45	22.15	
- Am Damm		46		46		46		47		47		
Breckerfeld Zurstraße		50		50		50		51		51		
- Windmühlencenter		55		55		55		56		56		
Breckerfeld		56		56		56		57		57		
- Rathaus		17.58		18.58		19.58		58		21.58		
- Rathaus		〉		〉		〉		59		〉		
- Breckerfeld Busbahnhof		〉		〉		〉		21.01		〉		
- Penninckweg	an	18.01		19.01		20.01				22.01		

Nicht aufgeführte Haltestellen finden Sie im Linienband - Weitere Fahrten siehe Linien 510 und 84 - Nachtverkehr siehe NE1, NE3, NE4

HOH = Fährt ab (H) Hagen Hbf weiter als NE1 über Stadtmitte und Elsey nach Hohenlimburg

512 montags bis freitags

Haltestellen		Abfahrtszeiten																			
											41										
Breckerfeld Penninckweg	ab	4.22			5.22			6.22			7.02	7.22			8.22		9.02		15.02
- Rathaus		26			26			26			06	26			26		06		06
- Schule		27			27			27			07	27			27		07	alle	07
- Breckerfeld Busbahnhof		28			28			28			08	28			28		08	60	08
- Brauck		31			31			31			11	31			31		11	Min.	11
- Königsheide		32			32			32			12	32			32		12		12
- Zurstraße		36			36			36			16	36			36		16		16
Hagen Am Damm		39			39			39			19	39			39		19		19
- Selbecke		41	5.01	5.21	41	6.01	6.21	41	7.01	7.19	21	41	8.01	8.21	41	9.01	21		21
- Freilichtmuseum ♿		44	04	24	44	04	24	44	04	22	24	44	04	24	44	04	24		24
- Felsenstr.		47	07	27	47	07	27	47	07	25	27	47	07	27	47	07	27		27
- Eilpe Physiomed ♿	ab	4.51	5.11	5.31	5.51	6.11	6.31	6.51	7.11	7.29	7.31	7.51	8.11	8.31	8.51	9.11	9.31		15.31
- Jägerstr. ♿		53	13	33	53	13	33	53	13	31	33	53	13	33	53	13	33		33
- Oberhagen DB P+R ♿ (Bstg 2)		55	15	35	55	15	35	55	15	33	35	55	15	35	55	15	35		35
- Markt ♿		57	17	37	57	17	37	57	17	35	37	57	17	37	57	17	37		37
- Rathaus an der Volme ♿ (Bstg 2)		59	19	39	59	19	39	59	19	37	39	59	19	39	59	19	39		39
- Stadtmitte ♿ (Bstg 1)		5.01	21	41	6.01	21	41	7.01	21	39	41	8.01	21	41	9.01	21	41		41
- Theater ♿		05	25	45	05	25	45	05	25	43	45	05	25	45	05	25	45	alle	45
- HA-Hbf DB ♿ (Bstg 5)	an	5.07	5.27	5.47	6.07	6.27	6.47	7.07	7.27	7.45	7.47	8.07	8.27	8.47	9.07	9.27	9.47	20	15.47
- HA-Hbf DB ♿ (Bstg 5)	ab	5.08	5.28	5.48	6.08	6.28	6.48	7.08	7.28		7.48	8.08	8.28	8.48	9.08	9.28	9.48	Min.	15.48
- Brüderstr.		14	34	54	14	34	54	14	34		54	14	34	54	14	34	54		54
- Boeler Str. (Bstg 2)		19	39	59	19	39	59	19	39		59	19	39	59	19	39	59		59
- Siedlerstr. HVG ♿		20	40	6.00	20	40	7.00	20	40		8.00	20	40	9.00	20	40	10.00		16.00
- Loxbaum (Bstg 2)		23	43	03	23	43	03	23	43		03	23	43	03	23	43	03		03
- Stennesufer		25	45	05	25	45	05	25	45		05	25	45	05	25	45	05		05
- Boele Markt ♿		28	48	08	28	48	08	28	48		08	28	48	08	28	48	08		08
- Posener Str. ♿		30	50	10	30	6.50	10	30	50		10	30	50	10	30	50	10		10
- Batheyer Str.		32	52	12	32	⟩	12	32	52		12	32	52	12	32	52	12		12
- Bathey	an	5.35	5.55	6.15	6.35	⟩	7.15	7.35	7.55		8.15	8.35	8.55	9.15	9.35	9.55	10.15		16.15
- Kabeler Str. ♿						6.52													
- Hengsteysee						53													
Dortmund Syburg ♿	an					6.58													

Nicht aufgeführte Haltestellen finden Sie im Linienband - Weitere Fahrten siehe Linien 510 und 84 - Nachtverkehr siehe NE1, NE3, NE4

41 = nur an Schultagen

512 Breckerfeld - Zurstraße - HA-Selbecke - Eilpe - Stadtmitte - Hagen Hbf DB S - Altenhagen - Boele - Bathey / DO-Syburg 512

512 montags bis freitags

Haltestellen		Abfahrtszeiten																					
Breckerfeld Penninckweg	ab			**16**.02			**17**.02			**18**.02			**19**.22			**20**.28			**22**.13	
- Rathaus				06			06			06			26			31			16	
- Schule				07			07			07			27			32			17	
- Breckerfeld Busbahnhof				08			08			08			28			33		**21**.33	18	
- Brauck				11			11			11			31			35		35	20	
- Königsheide				12			12			12			32			36		36	21	
- Zurstraße				16			16			16			36			40		40	25	
Hagen Am Damm				19			19			19			39			43		43	28	
- Selbecke		**15**.41	**16**.01	21	**16**.41	**17**.01	21	**17**.41	**18**.01	21	**18**.41	**19**.11	41	**20**.15	45	**21**.15	45	30		
- Freilichtmuseum ♿		44	04	24	44	04	24	44	04	24	44	14	44	18	48	18	48	33		
- Felsenstr.		47	07	27	47	07	27	47	07	27	47	17	47	20	50	20	50	35		
- Eilpe Physiomed ♿	ab	**15**.51	**16**.11	**16**.31	**16**.51	**17**.11	**17**.31	**17**.51	**18**.11	**18**.31	**18**.51	**19**.21	**19**.51	**20**.23	**20**.53	**21**.23	**21**.53	**22**.38		
- Jägerstr. ♿		53	13	33	53	13	33	53	13	33	53	23	53	25	55	25	55	40		
- Oberhagen DB P+R ♿ (Bstg 2)		55	15	35	55	15	35	55	15	35	55	25	55	27	57	27	57	42		
- Markt ♿		57	17	37	57	17	37	57	17	37	57	27	57	29	59	29	59	44		
- Rathaus an der Volme ♿ (Bstg 2)		59	19	39	59	19	39	59	19	39	59	29	59	31	**21**.01	31	**22**.01	46		
- Stadtmitte ♿ (Bstg 1)		**16**.01	21	41	**17**.01	21	41	**18**.01	21	41	**19**.01	31	**20**.01	33	03	33	03	48		
- Theater ♿		05	25	45	05	25	45	05	25	45	05	35	05	37	07	37	07	52		
- HA-Hbf DB ♿ (Bstg 5)	an	**16**.07	**16**.27	**16**.47	**17**.07	**17**.27	**17**.47	**18**.07	**18**.27	**18**.47	**19**.07	**19**.37	**20**.07	**20**.39	**21**.09	**21**.39	**22**.09	**22**.54		
- HA-Hbf DB ♿ (Bstg 5)	ab	**16**.08	**16**.28	**16**.48	**17**.08	**17**.28	**17**.48	**18**.08	**18**.28	**18**.48	**19**.08	**19**.38	**20**.08	**20**.39	**21**.09	**21**.39	**22**.09	**22**.54		
- Brüderstr.		14	34	54	14	34	54	14	34	54	14	44	14	44	14	44	14	59		
- Boeler Str. (Bstg 2)		19	39	59	19	39	59	19	39	59	19	49	19	47	17	47	17	**23**.02		
- Siedlerstr. HVG ♿		20	40	**17**.00	20	40	**18**.00	20	40	**19**.00	20	50	20	48	18	48	18			
- Loxbaum (Bstg 2)		23	43	03	23	43	03	23	43	03	23	53	23	51	21	51	21			
- Stennesufer		25	45	05	25	45	05	25	45	05	25	55	25	53	23	53	23			
- Boele Markt ♿		28	48	08	28	48	08	28	48	08	28	58	28	56	26	56	26			
- Posener Str. ♿		30	**16**.50	10	30	**17**.50	10	30	**18**.50	10	30	**20**.00	30	**20**.58	**21**.28	58	28			
- Batheyer Str.		32	⟩	12	32	⟩	12	32	⟩	12	32	⟩	32	⟩	⟩	**22**.00	30			
- Bathey	an	**16**.35	⟩	**17**.15	**17**.35	⟩	**18**.15	**18**.35	⟩	**19**.15	**19**.35	⟩	**20**.35	⟩	⟩	**22**.03	**22**.33			
- Kabeler Str. ♿			**16**.52			**17**.52			**18**.52			**20**.02			**21**.00	**21**.30				
- Hengsteysee			53			53			53			03			01	31				
Dortmund Syburg ♿	an		**16**.58			**17**.58			**18**.58			**20**.08			**21**.06	**21**.36				

Nicht aufgeführte Haltestellen finden Sie im Linienband - Weitere Fahrten siehe Linien 510 und 84 - Nachtverkehr siehe NE1, NE3, NE4

512 samstags

Haltestellen		Abfahrtszeiten																	
Breckerfeld Penninckweg	ab					7.28		8.22			9.22		10.02		14.02			15.02
- Rathaus						31		26			26		06		06			06
- Schule						32		27			27		07	alle	07			07
- Breckerfeld Busbahnhof				6.33		33		28			28		08	60	08			08
- Brauck				35		35		31			31		11	Min.	11			11
- Königsheide				36		36		32			32		12		12			12
- Zurstraße				40		40		36			36		16		16			16
Hagen Am Damm				43		43		39			39		19		19			19
- Selbecke		5.15	6.15	45	7.15	45	8.15	41	9.01	9.21	41	10.01	21		21	14.41	15.01	21
- Freilichtmuseum ♿		18	18	48	18	48	18	44	04	24	44	04	24		24	44	04	24
- Felsenstr.		20	20	50	20	50	20	47	07	27	47	07	27		27	47	07	27
- Eilpe Physiomed ♿	ab	5.23	6.23	6.53	7.23	7.53	8.23	8.51	9.11	9.31	9.51	10.11	10.31		14.31	14.51	15.11	15.31
- Jägerstr. ♿		25	25	55	25	55	25	53	13	33	53	13	33		33	53	13	33
- Oberhagen DB P+R ♿ (Bstg 2)		27	27	57	27	57	27	55	15	35	55	15	35		35	55	15	35
- Markt ♿		29	29	59	29	59	29	57	17	37	57	17	37		37	57	17	37
- Rathaus an der Volme ♿ (Bstg 2)		31	31	7.01	31	8.01	31	59	19	39	59	19	39		39	59	19	39
- Stadtmitte ♿ (Bstg 1)		33	33	03	33	03	33	9.01	21	41	10.01	21	41		41	15.01	21	41
- Theater ♿		37	37	07	37	07	37	05	25	45	05	25	45	alle	45	05	25	45
- HA-Hbf DB ♿ (Bstg 5)	an	5.39	6.39	7.09	7.39	8.09	8.39	9.07	9.27	9.47	10.07	10.27	10.47	20	14.47	15.07	15.27	15.47
- HA-Hbf DB ♿ (Bstg 5)	ab	4.39 5.39	6.39	7.09	7.39	8.09	8.39	9.08	9.28	9.48	10.08	10.28	10.48	Min.	14.48	15.08	15.28	15.48
- Brüderstr.		44 44	44	14	44	14	44	14	34	54	14	34	54		54	14	34	54
- Boeler Str. (Bstg 2)		47 47	47	17	47	17	47	19	39	59	19	39	59		59	19	39	59
- Siedlerstr. HVG ♿		48 48	48	18	48	18	48	20	40	10.00	20	40	11.00		15.00	20	40	16.00
- Loxbaum (Bstg 2)		51 51	51	21	51	21	51	23	43	03	23	43	03		03	23	43	03
- Stennesufer		53 53	53	23	53	23	53	25	45	05	25	45	05		05	25	45	05
- Boele Markt ♿		56 56	56	26	56	26	56	28	48	08	28	48	08		08	28	48	08
- Posener Str. ♿		58 58	58	28	58	28	58	30	50	10	30	50	10		10	30	15.50	10
- Bathey Str.		5.00	6.00	7.00	30	8.00	30	9.00	32	52	12	32	52	12		12	32	12
- Bathey	an	5.03	6.03	7.03	7.33	8.03	8.33	9.03	9.35	9.55	10.15	10.35	10.55	11.15		15.15	15.35	16.15
- Kabeler Str. ♿																	15.52	
- Hengsteysee																	53	
Dortmund Syburg ♿	an																15.58	

Nicht aufgeführte Haltestellen finden Sie im Linienband - Weitere Fahrten siehe Linien 510 und 84 - Nachtverkehr siehe NE1, NE3, NE4

512 samstags

Haltestellen		Abfahrtszeiten																					
Breckerfeld Penninckweg	ab			**16**.02				**17**.02				**18**.02				**19**.22			**20**.28				**22**.13
- Rathaus				06				06				06				26			31				16
- Schule				07				07				07				27			32				17
- Breckerfeld Busbahnhof				08				08				08				28			33			**21**.33	18
- Brauck				11				11				11				31			35			35	20
- Königsheide				12				12				12				32			36			36	21
- Zurstraße				16				16				16				36			40			40	25
Hagen Am Damm				19				19				19				39			43			43	28
- Selbecke		**15**.41	**16**.01	21	**16**.41	**17**.01	21	**17**.41	**18**.01	21	**18**.41	**19**.11	41	**20**.15	45	**21**.15	45	30
- Freilichtmuseum ♿		44	04	24	44	04	24	44	04	24	44	14	44	18	48	18	48	33
- Felsenstr.		47	07	27	47	07	27	47	07	27	47	17	47	20	50	20	50	35
- Eilpe Physiomed ♿	ab	**15**.51	**16**.11	**16**.31	**16**.51	**17**.11	**17**.31	**17**.51	**18**.11	**18**.31	**18**.51	**19**.21	**19**.51	**20**.23	**20**.53	**21**.23	**21**.53	**22**.38
- Jägerstr. ♿		53	13	33	53	13	33	53	13	33	53	23	53	25	55	25	55	40
- Oberhagen DB P+R ♿ (Bstg 2)		55	15	35	55	15	35	55	15	35	55	25	55	27	57	27	57	42
- Markt ♿		57	17	37	57	17	37	57	17	37	57	27	57	29	59	29	59	44
- Rathaus an der Volme ♿ (Bstg 2)		59	19	39	59	19	39	59	19	39	59	29	59	31	**21**.01	31	**22**.01	46
- Stadtmitte ♿ (Bstg 1)		**16**.01	21	41	**17**.01	21	41	**18**.01	21	41	**19**.01	31	**20**.01	33	03	33	03	48
- Theater ♿		05	25	45	05	25	45	05	25	45	05	35	05	37	07	37	07	52
- HA-Hbf DB ♿ (Bstg 5)	an	**16**.07	**16**.27	**16**.47	**17**.07	**17**.27	**17**.47	**18**.07	**18**.27	**18**.47	**19**.07	**19**.37	**20**.07	**20**.39	**21**.09	**21**.39	**22**.09	**22**.54
- HA-Hbf DB ♿ (Bstg 5)	ab	**16**.08	**16**.28	**16**.48	**17**.08	**17**.28	**17**.48	**18**.08	**18**.28	**18**.48	**19**.08	**19**.38	**20**.08	**20**.39	**21**.09	**21**.39	**22**.09	**22**.54
- Brüderstr.		14	34	54	14	34	54	14	34	54	14	44	14	44	14	44	14	59
- Boeler Str. (Bstg 2)		19	39	59	19	39	59	19	39	59	19	49	19	47	17	47	17	**23**.02
- Siedlerstr. HVG ♿		20	40	**17**.00	20	40	**18**.00	20	40	**19**.00	20	50	20	48	18	48	18	
- Loxbaum (Bstg 2)		23	43	03	23	43	03	23	43	03	23	53	23	51	21	51	21	
- Stennesufer		25	45	05	25	45	05	25	45	05	25	55	25	53	23	53	23	
- Boele Markt ♿		28	48	08	28	48	08	28	48	08	28	58	28	56	26	56	26	
- Posener Str. ♿		30	**16**.50	10	30	**17**.50	10	30	**18**.50	10	30	**20**.00	30	**20**.58	**21**.28	58	28	
- Bathey Str.		32	⟩	12	32	⟩	12	32	⟩	12	32	⟩	32	⟩	⟩	**22**.00	30	
- Bathey	an	**16**.35	⟩	**17**.15	**17**.35	⟩	**18**.15	**18**.35	⟩	**19**.15	**19**.35	⟩	**20**.35	⟩	⟩	**22**.03	**22**.33	
- Kabeler Str. ♿			**16**.52			**17**.52			**18**.52			**20**.02			**21**.00	**21**.30		
- Hengsteysee			53			53			53			03			01	31		
Dortmund Syburg ♿	an		**16**.58			**17**.58			**18**.58			**20**.08			**21**.06	**21**.36		

Nicht aufgeführte Haltestellen finden Sie im Linienband - Weitere Fahrten siehe Linien 510 und 84 - Nachtverkehr siehe NE1, NE3, NE4

512 sonn- und feiertags

Haltestellen		Abfahrtszeiten																							
Breckerfeld Penninckweg	ab			8.43	9.43	10.28		11.28		12.28		13.28		14.28		15.28		16.28							
- Rathaus				46	46	32		32		32		32		32		32		32							
- Schule				47	47	33		33		33		33		33		33		33							
- Breckerfeld Busbahnhof			7.48	48	48	34		34		34		34		34		34		34							
- Brauck			50	50	50	37		37		37		37		37		37		37							
- Königsheide			51	51	51	37		37		37		37		37		37		37							
- Zurstraße			55	55	55	41		41		41		41		41		41		41							
Hagen Am Damm			58	58	58	44		44		44		44		44		44		44							
- Selbecke		7.00	8.00	9.00	10.00	46	11.16	46	12.16	46	13.16	46	14.16	46	15.16	46	16.16	46	17.16						
- Freilichtmuseum ♿		03	03	03	03	49	19	49	19	49	19	49	19	49	19	49	19	49	19						
- Felsenstr.		05	05	05	05	51	21	51	21	51	21	51	21	51	21	51	21	51	21						
- Eilpe Physiomed ♿	ab	7.08	8.08	9.08	10.08	10.54	11.24	11.54	12.24	12.54	13.24	13.54	14.24	14.54	15.24	15.54	16.24	16.54	17.24						
- Jägerstr. ♿		10	10	10	10	56	26	56	26	56	26	56	26	56	26	56	26	56	26						
- Oberhagen DB P+R ♿ (Bstg 2)		12	12	12	12	58	28	58	28	58	28	58	28	58	28	58	28	58	28						
- Markt ♿		14	14	14	14	11.00	30	12.00	30	13.00	30	14.00	30	15.00	30	16.00	30	17.00	30						
- Rathaus an der Volme ♿ (Bstg 2)		16	16	16	16	02	32	02	32	02	32	02	32	02	32	02	32	02	32						
- Stadtmitte ♿ (Bstg 1)		18	18	18	18	04	34	04	34	04	34	04	34	04	34	04	34	04	34						
- Theater ♿		22	22	22	22	08	38	08	38	08	38	08	38	08	38	08	38	08	38						
- HA-Hbf DB ♿ (Bstg 5)	an	7.24	8.24	9.24	10.24	11.10	11.40	12.10	12.40	13.10	13.40	14.10	14.40	15.10	15.40	16.10	16.40	17.10	17.40						
- HA-Hbf DB ♿ (Bstg 5)	ab	7.24	8.24	9.24	10.24	11.10	11.40	12.10	12.40	13.10	13.40	14.10	14.40	15.10	15.40	16.10	16.40	17.10	17.40						
- Brüderstr.		29	29	29	29	15	45	15	45	15	45	15	45	15	45	15	45	15	45						
- Boeler Str. (Bstg 2)		32	32	32	32	19	49	19	49	19	49	19	49	19	49	19	49	19	49						
- Siedlerstr. HVG ♿		33	33	33	33	20	50	20	50	20	50	20	50	20	50	20	50	20	50						
- Loxbaum (Bstg 2)		36	36	36	36	23	53	23	53	23	53	23	53	23	53	23	53	23	53						
- Stennesufer		38	38	38	38	25	55	25	55	25	55	25	55	25	55	25	55	25	55						
- Boele Markt ♿		41	41	41	41	28	58	28	58	28	58	28	58	28	58	28	58	28	58						
- Posener Str. ♿		43	43	9.43	10.43	11.30	12.00	12.30	13.00	13.30	14.00	14.30	15.00	15.30	16.00	16.30	17.00	17.30	18.00						
- Batheyer Str.		45	45	⟩	⟩	⟩	02	⟩	02	⟩	02	⟩	02	⟩	02	⟩	02	⟩	02						
- Bathey	an	7.48	8.48	⟩	⟩	⟩	12.05	⟩	13.05	⟩	14.05	⟩	15.05	⟩	16.05	⟩	17.05	⟩	18.05						
- Kabeler Str. ♿				9.45	10.45	11.32		12.32		13.32		14.32		15.32		16.32		17.32							
- Hengsteysee				46	46	33		33		33		33		33		33		33							
Dortmund Syburg ♿	an			9.51	10.51	11.38		12.38		13.38		14.38		15.38		16.38		17.38							

Nicht aufgeführte Haltestellen finden Sie im Linienband - Weitere Fahrten siehe Linien 510 und 84 - Nachtverkehr siehe NE1, NE3, NE4

512 sonn- und feiertags

Haltestellen		Abfahrtszeiten									
Breckerfeld Penninckweg	ab	**17**.28		**18**.28		**19**.28		**20**.28			**22**.13
- Rathaus		32		32		32		31			16
- Schule		33		33		33		32			17
- Breckerfeld Busbahnhof		34		34		34		33		**21**.33	18
- Brauck		37		37		37		35		35	20
- Königsheide		37		37		37		36		36	21
- Zurstraße		41		41		41		40		40	25
Hagen Am Damm		44		44		44		43		43	28
- Selbecke		46	**18**.16	46	**19**.16	46	**20**.15	45	**21**.15	45	30
- Freilichtmuseum ♿		49	19	49	19	49	18	48	18	48	33
- Felsenstr.		51	21	51	21	51	20	50	20	50	35
- Eilpe Physiomed ♿	ab	**17**.54	**18**.24	**18**.54	**19**.24	**19**.54	**20**.23	**20**.53	**21**.23	**21**.53	**22**.38
- Jägerstr. ♿		56	26	56	26	56	25	55	25	55	40
- Oberhagen DB P+R ♿ (Bstg 2)		58	28	58	28	58	27	57	27	57	42
- Markt ♿		**18**.00	30	**19**.00	30	**20**.00	29	59	29	59	44
- Rathaus an der Volme ♿ (Bstg 2)		02	32	02	32	02	31	**21**.01	31	**22**.01	46
- Stadtmitte ♿ (Bstg 1)		04	34	04	34	04	33	03	33	03	48
- Theater ♿		08	38	08	38	08	37	07	37	07	52
- HA-Hbf DB ♿ (Bstg 5)	an	**18**.10	**18**.40	**19**.10	**19**.40	**20**.10	**20**.39	**21**.09	**21**.39	**22**.09	**22**.54
- HA-Hbf DB ♿ (Bstg 5)	ab	**18**.10	**18**.40	**19**.10	**19**.40	**20**.10	**20**.39	**21**.09	**21**.39	**22**.09	
- Brüderstr.		15	45	15	45	15	44	14	44	14	
- Boeler Str. (Bstg 2)		19	49	19	49	19	47	17	47	17	
- Siedlerstr. HVG ♿		20	50	20	50	20	48	18	48	18	
- Loxbaum (Bstg 2)		23	53	23	53	23	51	21	51	21	
- Stennesufer		25	55	25	55	25	53	23	53	23	
- Boele Markt ♿		28	58	28	58	28	56	26	56	26	
- Posener Str. ♿		**18**.30	**19**.00	**19**.30	**20**.00	**20**.30	58	**21**.28	58	28	
- Batheyer Str.		⋮	02	⋮	02	⋮	**21**.00	⋮	**22**.00	30	
- Bathey	an	⋮	**19**.05	⋮	**20**.05	⋮	**21**.03	⋮	**22**.03	**22**.33	
- Kabeler Str. ♿		**18**.32		**19**.32		**20**.32		**21**.30			
- Hengsteysee		33		33		33		31			
Dortmund Syburg ♿	an	**18**.38		**19**.38		**20**.38		**21**.36			

Nicht aufgeführte Haltestellen finden Sie im Linienband - Weitere Fahrten siehe Linien 510 und 84 - Nachtverkehr siehe NE1, NE3, NE4

C4/C14 Lanstrop – Niederaden – Süd < C4 Heinestr. / C14 Lutherstr. > – Stadtmitte – Hbf – Brusenkamp

VKU

Montag – Freitag

Liniennummer ● Hinweise	C4	C14	C4	C4	C14 S.	C4	C14 S.	C14 F.	C4 S.	C4 F.	C14	C4	C14	C4	C14
Lanstrop, Hinnenberg		6 06		7 06			8 04	8 06		8 36	9 06	9 36	10 06	10 36	11 06
Lanstrop, Gürtlerstr.	5 35	6 06	6 35	7 06		7 35	8 04	8 06	8 35	8 36	9 06	9 36	10 06	10 36	11 06
Lanstrop, Färberstr.	5 37	6 07	6 37	7 07		7 37	8 05	8 07	8 37	8 37	9 07	9 37	10 07	10 37	11 07
Lanstrop, Schafstallstr.	5 38	6 08	6 38	7 08		7 38	8 06	8 08	8 38	8 38	9 08	9 38	10 08	10 38	11 08
Lanstrop, Steinhofstr.	5 39	6 13	6 39	7 13		7 39	8 09	8 13	8 39	8 39	9 13	9 43	10 13	10 43	11 13
Niederaden, Im Erlensundern	5 40	6 14	6 40	7 14		7 40	8 11	8 14	8 40	8 40	9 14	9 44	10 14	10 44	11 14
Niederaden, In der Bauget	⦚	⦚	⦚	⦚	7 13	⦚	8 13	⦚	⦚	⦚	⦚	⦚	⦚	⦚	⦚
Niederaden, Im Dorf	⦚	⦚	⦚	⦚	7 16	⦚	8 16	⦚	⦚	⦚	⦚	⦚	⦚	⦚	⦚
Niederaden, In der Heide C	5 41	6 15	6 41	7 15	7 17	7 41	8 17	8 15	8 41	8 41	9 15	9 45	10 15	10 45	11 15
Niederaden, Brüderweg	5 43	6 17	6 43	7 17	7 17	7 43	8 17	8 17	8 43	8 43	9 17	9 47	10 17	10 47	11 17
Niederaden, Auf den Kämpen	5 44	6 18	6 44	7 18	7 18	7 44	8 18	8 18	8 44	8 44	9 18	9 48	10 18	10 48	11 18
Horstmar, Asternweg	5 45	6 19	6 45	7 19	7 19	7 45	8 19	8 19	8 45	8 45	9 19	9 49	10 19	10 49	11 19
Horstmar, Ebertstr.	5 46	6 20	6 46	7 20	7 20	7 46	8 20	8 20	8 46	8 46	9 20	9 50	10 20	10 50	11 20
Horstmar, Scharnhorststr.	5 48	6 22	6 48	7 22	7 22	7 48	8 22	8 22	8 48	8 48	9 22	9 52	10 22	10 52	11 22
Horstmar, Preußen Bf.	5 50	6 24	6 50	7 24	7 24	7 50	8 24	8 24	8 50	8 50	9 24	9 54	10 24	10 54	11 24
Horstmar, Preußen Bf.	5 52	6 26	6 52	7 24	7 26	7 52	8 26	8 26	8 52	8 52	9 26	9 54	10 26	10 54	11 26
Lünen−Süd, Dieckenbruch	5 54	6 28	6 54	7 26	7 28	7 54	8 28	8 28	8 54	8 54	9 28	9 56	10 28	10 56	11 28
Lünen−Süd, Stettiner Weg	5 55	6 29	6 55	7 27	7 29	7 55	8 29	8 29	8 55	8 55	9 29	9 57	10 29	10 57	11 29
Lünen−Süd, Camminer Weg	⦚	6 31	⦚	⦚	7 31	⦚	8 31	8 31	⦚	⦚	9 31	⦚	10 31	⦚	11 31
Lünen−Süd, Heinestr.	5 56	⦚	6 56	7 28	⦚	7 56	⦚	⦚	8 56	8 56	⦚	9 58	⦚	10 58	⦚
Lünen−Süd, Freiligrathstr.	5 57	⦚	6 57	7 29	⦚	7 57	⦚	⦚	8 57	8 57	⦚	9 59	⦚	10 59	⦚

Lünen−Süd, Kielhornschule	5 58	⌇	6 58	7 30	⌇	7 58	⌇	⌇	8 58	8 58	⌇	10 00	⌇	11 00	⌇
Lünen−Süd, Lutherstr. A	6 00	⌇	7 00	7 32	⌇	8 00	⌇	⌇	9 00	9 00	⌇	10 02	⌇	11 02	⌇
Lünen−Süd, Lutherstr. C	⌇	6 32	⌇	⌇	7 32	⌇	8 32	8 32	⌇	⌇	9 32	⌇	10 32	⌇	11 32
Lünen−Süd, Bürgerplatz Lünen−Süd	6 02	6 34	7 02	7 34	7 34	8 02	8 34	8 34	9 02	9 02	9 34	10 04	10 34	11 04	11 34
Lünen−Süd, Jägerstr.	6 03	6 35	7 03	7 35	7 35	8 03	8 35	8 35	9 03	9 03	9 35	10 05	10 35	11 05	11 35
Lünen, Lützowstr.	6 05	6 37	7 05	7 37	7 37	8 05	8 37	8 37	9 05	9 05	9 37	10 07	10 37	11 07	11 37
Lünen, Seelhuve	6 07	6 39	7 07	7 39	7 39	8 07	8 39	8 39	9 07	9 07	9 39	10 09	10 39	11 09	11 39
Lünen, Osterfeld	6 08	6 40	7 08	7 40	7 40	8 08	8 40	8 40	9 08	9 08	9 40	10 10	10 40	11 10	11 40
Lünen, Bismarckstr.	6 09	6 41	7 09	7 41	7 41	8 09	8 41	8 41	9 09	9 09	9 41	10 11	10 41	11 11	11 41
Lünen, Südbahnhof	6 11	6 43	7 11	7 43	7 43	8 11	8 43	8 43	9 11	9 11	9 43	10 13	10 43	11 13	11 43
Lünen, Spormeckerplatz	6 12	6 44	7 12	7 44	7 44	8 12	8 44	8 44	9 12	9 12	9 44	10 14	10 44	11 14	11 44
Lünen, Bäckerstr. B ♿	6 15	6 47	7 15	7 47	7 47	8 15	8 47	8 47	9 15	9 15	9 47	10 17	10 47	11 17	11 47
Lünen, Marienkirche	6 16	6 48	7 16	7 48	7 48	8 16	8 48	8 48	9 16	9 16	9 48	10 18	10 48	11 18	11 48
Lünen, Persiluhr B ♿	6 18	6 50	7 18	7 50	7 50	8 18	8 50	8 50	9 18	9 18	9 50	10 20	10 50	11 20	11 50
Lünen, ZOB−Hbf B ♿	6 20	6 52	7 20	7 52	7 52	8 20	8 52	8 52	9 20	9 20	9 52	10 22	10 52	11 22	11 52
Lünen, ZOB−Hbf B ♿	6 21		7 21	7 53		8 21			9 21	9 21		10 23		11 23	
Nordlünen, Krimstr. ♿	6 24		7 24	7 56		8 24			9 24	9 24		10 26		11 26	
Nordlünen, Schulstr.	6 26		7 26	7 58		8 26			9 26	9 26		10 28		11 28	
Nordlünen, Laakstr.	6 27		7 27	7 59		8 27			9 27	9 27		10 29		11 29	
Nordlünen, Rudolph−Nagell−Str.	6 28		7 28	8 00		8 28			9 28	9 28		10 30		11 30	
Nordlünen, Schulz. Brusenkamp	6 30		7 30	8 02		8 30			9 30	9 30		10 32		11 32	

C ***StadtBus***

F. an Ferientagen

S. an Schultagen

0 800 3 / 50 40 30
elektronische Auskunft (kostenlos)
0 180 6 / 50 40 30
persönl. Auskunft (pro Verbindung: 20 ct / mobil max. 60 ct)
www.vku−online.de

C4/C14 Lanstrop – Niederaden – Süd < C4 Heinestr. / C14 Lutherstr. > – Stadtmitte – Hbf – Brusenkamp

VKU

Montag – Freitag

Liniennummer ● Hinweise	C4	C14	C4	C14	C4	C14	C4	C14	C4	C14	C4	C14	C4	C14	C4
Lanstrop, Hinnenberg	11 36	12 06	12 36	13 06	13 36	14 06	14 36	15 06	15 36	16 06	16 36	17 06	17 36	18 06	18 36
Lanstrop, Gürtlerstr.	11 36	12 06	12 36	13 06	13 36	14 06	14 36	15 06	15 36	16 06	16 36	17 06	17 36	18 06	18 36
Lanstrop, Färberstr.	11 37	12 07	12 37	13 07	13 37	14 07	14 37	15 07	15 37	16 07	16 37	17 07	17 37	18 07	18 37
Lanstrop, Schafstallstr.	11 38	12 08	12 38	13 08	13 38	14 08	14 38	15 08	15 38	16 08	16 38	17 08	17 38	18 08	18 38
Lanstrop, Steinhofstr.	11 43	12 13	12 43	13 13	13 43	14 13	14 43	15 13	15 43	16 13	16 43	17 13	17 43	18 13	18 43
Niederaden, Im Erlensundern	11 44	12 14	12 44	13 14	13 44	14 14	14 44	15 14	15 44	16 14	16 44	17 14	17 44	18 14	18 44
Niederaden, In der Bauget	⌇	⌇	⌇	⌇	⌇	⌇	⌇	⌇	⌇	⌇	⌇	⌇	⌇	⌇	⌇
Niederaden, Im Dorf	⌇	⌇	⌇	⌇	⌇	⌇	⌇	⌇	⌇	⌇	⌇	⌇	⌇	⌇	⌇
Niederaden, In der Heide C	11 45	12 15	12 45	13 15	13 45	14 15	14 45	15 15	15 45	16 15	16 45	17 15	17 45	18 15	18 45
Niederaden, Brüderweg	11 47	12 17	12 47	13 17	13 47	14 17	14 47	15 17	15 47	16 17	16 47	17 17	17 47	18 17	18 47
Niederaden, Auf den Kämpen	11 48	12 18	12 48	13 18	13 48	14 18	14 48	15 18	15 48	16 18	16 48	17 18	17 48	18 18	18 48
Horstmar, Asternweg	11 49	12 19	12 49	13 19	13 49	14 19	14 49	15 19	15 49	16 19	16 49	17 19	17 49	18 19	18 49
Horstmar, Ebertstr.	11 50	12 20	12 50	13 20	13 50	14 20	14 50	15 20	15 50	16 20	16 50	17 20	17 50	18 20	18 50
Horstmar, Scharnhorststr.	11 52	12 22	12 52	13 22	13 52	14 22	14 52	15 22	15 52	16 22	16 52	17 22	17 52	18 22	18 52
Horstmar, Preußen Bf.	11 54	12 24	12 54	13 24	13 54	14 24	14 54	15 24	15 54	16 24	16 54	17 24	17 54	18 24	18 54
Horstmar, Preußen Bf.	11 54	12 26	12 54	13 26	13 54	14 26	14 54	15 26	15 54	16 26	16 54	17 26	17 54	18 26	18 54
Lünen−Süd, Dieckenbruch	11 56	12 28	12 56	13 28	13 56	14 28	14 56	15 28	15 56	16 28	16 56	17 28	17 56	18 28	18 56
Lünen−Süd, Stettiner Weg	11 57	12 29	12 57	13 29	13 57	14 29	14 57	15 29	15 57	16 29	16 57	17 29	17 57	18 29	18 57
Lünen−Süd, Camminer Weg	⌇	12 31	⌇	13 31	⌇	14 31	⌇	15 31	⌇	16 31	⌇	17 31	⌇	18 31	⌇
Lünen−Süd, Heinestr.	11 58	⌇	12 58	⌇	13 58	⌇	14 58	⌇	15 58	⌇	16 58	⌇	17 58	⌇	18 58
Lünen−Süd, Freiligrathstr.	11 59	⌇	12 59	⌇	13 59	⌇	14 59	⌇	15 59	⌇	16 59	⌇	17 59	⌇	18 59

Lünen−Süd, Kielhornschule	12 00	⦚	13 00	⦚	14 00	⦚	15 00	⦚	16 00	⦚	17 00	⦚	18 00	⦚	19 00
Lünen−Süd, Lutherstr. A	12 02	⦚	13 02	⦚	14 02	⦚	15 02	⦚	16 02	⦚	17 02	⦚	18 02	⦚	19 02
Lünen−Süd, Lutherstr. C	⦚	12 32	⦚	13 32	⦚	14 32	⦚	15 32	⦚	16 32	⦚	17 32	⦚	18 32	⦚
Lünen−Süd, Bürgerplatz Lünen−Süd	12 04	12 34	13 04	13 34	14 04	14 34	15 04	15 34	16 04	16 34	17 04	17 34	18 04	18 34	19 04
Lünen−Süd, Jägerstr.	12 05	12 35	13 05	13 35	14 05	14 35	15 05	15 35	16 05	16 35	17 05	17 35	18 05	18 35	19 05
Lünen, Lützowstr.	12 07	12 37	13 07	13 37	14 07	14 37	15 07	15 37	16 07	16 37	17 07	17 37	18 07	18 37	19 07
Lünen, Seelhuve	12 09	12 39	13 09	13 39	14 09	14 39	15 09	15 39	16 09	16 39	17 09	17 39	18 09	18 39	19 09
Lünen, Osterfeld	12 10	12 40	13 10	13 40	14 10	14 40	15 10	15 40	16 10	16 40	17 10	17 40	18 10	18 40	19 10
Lünen, Bismarckstr.	12 11	12 41	13 11	13 41	14 11	14 41	15 11	15 41	16 11	16 41	17 11	17 41	18 11	18 41	19 11
Lünen, Südbahnhof	12 13	12 43	13 13	13 43	14 13	14 43	15 13	15 43	16 13	16 43	17 13	17 43	18 13	18 43	19 13
Lünen, Spormeckerplatz	12 14	12 44	13 14	13 44	14 14	14 44	15 14	15 44	16 14	16 44	17 14	17 44	18 14	18 44	19 14
Lünen, Bäckerstr. B ♿	12 17	12 47	13 17	13 47	14 17	14 47	15 17	15 47	16 17	16 47	17 17	17 47	18 17	18 47	19 17
Lünen, Marienkirche	12 18	12 48	13 18	13 48	14 18	14 48	15 18	15 48	16 18	16 48	17 18	17 48	18 18	18 48	19 18
Lünen, Persiluhr B ♿	12 20	12 50	13 20	13 50	14 20	14 50	15 20	15 50	16 20	16 50	17 20	17 50	18 20	18 50	19 20
Lünen, ZOB−Hbf B ♿	12 22	12 52	13 22	13 52	14 22	14 52	15 22	15 52	16 22	16 52	17 22	17 52	18 22	18 52	19 22
Lünen, ZOB−Hbf B ♿	12 23		13 23		14 23		15 23		16 23		17 23		18 23		19 23
Nordlünen, Krimstr. ♿	12 26		13 26		14 26		15 26		16 26		17 26		18 26		19 26
Nordlünen, Schulstr.	12 28		13 28		14 28		15 28		16 28		17 28		18 28		19 28
Nordlünen, Laakstr.	12 29		13 29		14 29		15 29		16 29		17 29		18 29		19 29
Nordlünen, Rudolph−Nagell−Str.	12 30		13 30		14 30		15 30		16 30		17 30		18 30		19 30
Nordlünen, Schulz. Brusenkamp	12 32		13 32		14 32		15 32		16 32		17 32		18 32		19 32

C ***StadtBus***

0 800 3 / 50 40 30
elektronische Auskunft (kostenlos)
0 180 6 / 50 40 30
persönl. Auskunft (pro Verbindung: 20 ct / mobil max. 60 ct)
www.vku−online.de

C4/C14 Lanstrop – Niederaden – Süd < C4 Heinestr. / C14 Lutherstr. > – Stadtmitte – Hbf – Brusenkamp

VKU

	Montag – Freitag				Samstag								
Liniennummer ● Hinweise	C14	C4	C4	C4	C4		C4	C4 89	C4 89	C4 89	C4 89	C4 89
Lanstrop, Hinnenberg	19 06	19 36	21 36		8 00		16 00	17 00	18 00			
Lanstrop, Gürtlerstr.	19 06	19 36	21 36		8 00		16 00	17 00	18 00			
Lanstrop, Färberstr.	19 07	19 37	21 37		8 02		16 02	17 02	18 02			
Lanstrop, Schafstallstr.	19 08	19 38	21 38		8 03		16 03	17 03	18 03			
Lanstrop, Steinhofstr.	19 13	19 43	21 40		8 04		16 04	17 04	18 04			
Niederaden, Im Erlensundern	19 14	19 44	21 42		8 05		16 05	17 05	18 05			
Niederaden, In der Bauget	⌇	⌇	⌇		⌇		⌇	⌇	⌇			
Niederaden, Im Dorf	⌇	⌇	⌇	7 06	⌇		⌇	⌇	⌇	19 00	20 00	21 00
Niederaden, In der Heide C	19 15	19 45	21 43	7 07	8 06		16 06	17 06	18 06	19 01	20 01	21 01
Niederaden, Brüderweg	19 17	19 47	21 44	7 08	8 08	**alle**	16 08	17 08	18 08	19 02	20 02	21 02
Niederaden, Auf den Kämpen	19 18	19 48	21 45	7 09	8 09	**60**	16 09	17 09	18 09	19 03	20 03	21 03
Horstmar, Asternweg	19 19	19 49	21 47	7 10	8 10	**Min.**	16 10	17 10	18 10	19 04	20 04	21 04
Horstmar, Ebertstr.	19 20	19 50	21 49	7 11	8 11		16 11	17 11	18 11	19 05	20 05	21 05
Horstmar, Scharnhorststr.	19 22	19 52	21 50	7 13	8 13		16 13	17 13	18 13	19 06	20 06	21 06
Horstmar, Preußen Bf.	19 24	19 54	21 51	7 15	8 15		16 15	17 15	18 15	19 07	20 07	21 07
Horstmar, Preußen Bf.	19 26	19 54	21 52	7 15	8 15		16 15	17 15	18 15	19 07	20 07	21 07
Lünen−Süd, Dieckenbruch	19 28	19 56	21 53	7 17	8 17		16 17	17 17	18 17	19 08	20 08	21 08
Lünen−Süd, Stettiner Weg	19 29	19 57	21 54	7 18	8 18		16 18	17 18	18 18	19 09	20 09	21 09
Lünen−Süd, Camminer Weg	19 31	⌇	⌇	⌇	⌇		⌇	⌇	⌇	⌇	⌇	⌇
Lünen−Süd, Heinestr.	⌇	19 58	21 55	7 19	8 19		16 19	17 19	18 19	19 10	20 10	21 10
Lünen−Süd, Freiligrathstr.	⌇	19 59	21 56	7 20	8 20		16 20	17 20	18 20	19 11	20 11	21 11

Lünen−Süd, Kielhornschule	⌇	20 00	21 57		7 21	8 21		16 21	17 21	18 21	19 12	20 12	21 12		
Lünen−Süd, Lutherstr. A	⌇	20 02	21 58		7 23	8 23		16 23	17 23	18 23	19 13	20 13	21 13		
Lünen−Süd, Lutherstr. C	19 32	⌇	⌇		⌇	⌇		⌇	⌇	⌇	⌇	⌇	⌇		
Lünen−Süd, Bürgerplatz Lünen−Süd	19 34	20 04	22 00		7 25	8 25		16 25	17 25	18 25	19 15	20 15	21 15		
Lünen−Süd, Jägerstr.	19 35	20 05	22 01		7 26	8 26		16 26	17 26	18 26	19 16	20 16	21 16		
Lünen, Lützowstr.	19 37	20 07	22 03		7 28	8 28		16 28	17 28	18 28	19 18	20 18	21 18		
Lünen, Seelhuve	19 39	20 09	22 04		7 30	8 30		16 30	17 30	18 30	19 19	20 19	21 19		
Lünen, Osterfeld	19 40	20 10	22 05		7 31	8 31		16 31	17 31	18 31	19 20	20 20	21 20		
Lünen, Bismarckstr.	19 41	20 11	22 06		7 32	8 32		16 32	17 32	18 32	19 21	20 21	21 21		
Lünen, Südbahnhof	19 43	20 13	22 08		7 34	8 34	**alle**	16 34	17 34	18 34	19 23	20 23	21 23		
Lünen, Spormeckerplatz	19 44	20 14	22 10		7 35	8 35	**60**	16 35	17 35	18 35	19 24	20 24	21 24		
Lünen, Bäckerstr. B ♿	19 47	20 17	22 12		7 38	8 38	**Min.**	16 38	17 38	18 38	19 27	20 27	21 27		
Lünen, Marienkirche	19 48	20 18	22 13		7 39	8 39		16 39	17 39	18 39	19 28	20 28	21 28		
Lünen, Persiluhr B ♿	19 50	20 20	22 15		7 41	8 41		16 41	17 41	18 41	19 30	20 30	21 30		
Lünen, ZOB−Hbf B ♿	19 52	20 22	22 17		7 43	8 43		16 43	17 43	18 43	19 32	20 32	21 32		
Lünen, ZOB−Hbf B ♿		20 23			7 44	8 44		16 44		18 44					
Nordlünen, Krimstr. ♿		20 26			7 47	8 47		16 47		18 47					
Nordlünen, Schulstr.		20 28			7 49	8 49		16 49		18 49					
Nordlünen, Laakstr.		20 29			7 50	8 50		16 50		18 50					
Nordlünen, Rudolph−Nagell−Str.		20 30			7 51	8 51		16 51		18 51					
Nordlünen, Schulz. Brusenkamp		20 32			7 53	8 53		16 53		18 53					

C ***StadtBus***

89 nicht 24.12.

0 800 3 / 50 40 30
elektronische Auskunft (kostenlos)
0 180 6 / 50 40 30
persönl. Auskunft (pro Verbindung: 20 ct / mobil max. 60 ct)
www.vku−online.de

C4/C14 Lanstrop – Niederaden – Süd < C4 Heinestr. / C14 Lutherstr. > – Stadtmitte – Hbf – Brusenkamp VKU

Sonn–/Feiertag

Liniennummer ● Hinweise	C4		C4
Lanstrop, Hinnenberg			
Lanstrop, Gürtlerstr.			
Lanstrop, Färberstr.			
Lanstrop, Schafstallstr.			
Lanstrop, Steinhofstr.			
Niederaden, Im Erlensundern			
Niederaden, In der Bauget			
Niederaden, Im Dorf	10 00		21 00
Niederaden, In der Heide C	10 01		21 01
Niederaden, Brüderweg	10 02		21 02
Niederaden, Auf den Kämpen	10 03		21 03
Horstmar, Asternweg	10 04		21 04
Horstmar, Ebertstr.	10 05	**alle**	21 05
Horstmar, Scharnhorststr.	10 06	**60**	21 06
Horstmar, Preußen Bf.	10 07	**Min.**	21 07
Horstmar, Preußen Bf.	10 07		21 07
Lünen−Süd, Dieckenbruch	10 08		21 08
Lünen−Süd, Stettiner Weg	10 09		21 09
Lünen−Süd, Camminer Weg	{		{
Lünen−Süd, Heinestr.	10 10		21 10
Lünen−Süd, Freiligrathstr.	10 11		21 11

Lünen−Süd, Kielhornschule	10 12		21 12
Lünen−Süd, Lutherstr. A	10 13		21 13
Lünen−Süd, Lutherstr. C	⌇		⌇
Lünen−Süd, Bürgerplatz Lünen−Süd	10 15		21 15
Lünen−Süd, Jägerstr.	10 16		21 16
Lünen, Lützowstr.	10 18		21 18
Lünen, Seelhuve	10 19	**alle**	21 19
Lünen, Osterfeld	10 20	**60**	21 20
Lünen, Bismarckstr.	10 21	**Min.**	21 21
Lünen, Südbahnhof	10 23		21 23
Lünen, Spormeckerplatz	10 24		21 24
Lünen, Bäckerstr. B ♿	10 27		21 27
Lünen, Marienkirche	10 28		21 28
Lünen, Persiluhr B ♿	10 30		21 30
Lünen, ZOB−Hbf B ♿	10 32		21 32
Lünen, ZOB−Hbf B ♿			
Nordlünen, Krimstr. ♿			
Nordlünen, Schulstr.			
Nordlünen, Laakstr.			
Nordlünen, Rudolph−Nagell−Str.			
Nordlünen, Schulz. Brusenkamp			

C ***StadtBus***

0 800 3 / 50 40 30
elektronische Auskunft (kostenlos)
0 180 6 / 50 40 30
persönl. Auskunft (pro Verbindung: 20 ct / mobil max. 60 ct)
www.vku−online.de

C4/C14 Brusenkamp – Hbf – Stadtmitte – Süd ⟨ C4 Heinestr. / C14 Lutherstr. ⟩ Niederaden – Lanstrop

VKU

Montag – Freitag

Liniennummer ● Hinweise	C4	C4	C4	C4 S. H14	C4 F. H14	C4	C14	C4		C14	C4	C4 S. H14
Nordlünen, Schulz. Brusenkamp		6 17	6 47	7 17	7 17	7 47		8 47			15 47	16 17
Nordlünen, Rudolph−Nagell−Str.		6 18	6 48	7 18	7 18	7 48		8 48	**alle**		15 48	16 18
Nordlünen, Laakstr.		6 19	6 49	7 19	7 19	7 49		8 49	**60**		15 49	16 19
Nordlünen, Schulstr.		6 20	6 50	7 20	7 20	7 50		8 50	**Min.**		15 50	16 20
Nordlünen, Krimstr. ♿		6 22	6 52	7 22	7 22	7 52		8 52			15 52	16 22
Lünen, ZOB−Hbf A ♿		6 28	6 58	7 28	7 28	7 58		8 58			15 58	16 28
Lünen, ZOB−Hbf A ♿		6 29	6 59	7 29	7 29	7 59	8 29	8 59		15 29	15 59	16 29
Lünen, Persiluhr A		6 32	7 02	7 32	7 32	8 02	8 32	9 02		15 32	16 02	16 32
Lünen, Marienkirche		6 33	7 03	7 33	7 33	8 03	8 33	9 03		15 33	16 03	16 33
Lünen, Bäckerstr. C ♿		6 36	7 06	7 36	7 36	8 06	8 36	9 06		15 36	16 06	16 36
Lünen, Spormeckerplatz ♿		6 38	7 08	7 38	7 38	8 08	8 38	9 08	**alle**	15 38	16 08	16 38
Lünen, Südbahnhof		6 39	7 09	7 39	7 39	8 09	8 39	9 09	**30**	15 39	16 09	16 39
Lünen, Bismarckstr.		6 41	7 11	7 41	7 41	8 11	8 41	9 11	**Min.**	15 41	16 11	16 41
Lünen, Osterfeld		6 42	7 12	7 42	7 42	8 12	8 42	9 12		15 42	16 12	16 42
Lünen, Seelhuve	6 13	6 43	7 13	7 43	7 43	8 13	8 43	9 13		15 43	16 13	16 43
Lünen, Lützowstr.	6 14	6 44	7 14	7 44	7 44	8 14	8 44	9 14		15 44	16 14	16 44
Lünen−Süd, Jägerstr.	6 16	6 46	7 16	7 46	7 46	8 16	8 46	9 16		15 46	16 16	16 46
Lünen−Süd, Bürgerplatz Lünen−Süd	6 18	6 48	7 18	7 48	7 48	8 18	8 48	9 18		15 48	16 18	16 48
Lünen−Süd, Lutherstr. B	6 19	6 49	7 19	⌇	⌇	8 19	⌇	9 19	**alle**	⌇	16 19	⌇
Lünen−Süd, Lutherstr. D	⌇	⌇	⌇	7 50	7 50	⌇	8 50	⌇	**60**	15 50	⌇	16 50
Lünen−Süd, Camminer Weg	⌇	⌇	⌇	7 51	7 51	⌇	8 51	⌇	**Min.**	15 51	⌇	16 51

Lünen−Süd, Kielhornschule				6 20	6 50	7 20	⌇	⌇	8 20	⌇	9 20	**alle**	⌇	16 20	⌇
Lünen−Süd, Freiligrathstr.				6 21	6 51	7 21	⌇	⌇	8 21	⌇	9 21	**60**	⌇	16 21	⌇
Lünen−Süd, Heinestr.				6 22	6 52	7 22	⌇	⌇	8 22	⌇	9 22	**Min.**	⌇	16 22	⌇
Lünen−Süd, Stettiner Weg				6 23	6 53	7 23	7 53	7 53	8 23	8 53	9 23		15 53	16 23	16 53
Lünen−Süd, Dieckenbruch				6 24	6 54	7 24	7 54	7 54	8 24	8 54	9 24		15 54	16 24	16 54
Horstmar, Preußen Bf.				6 25	6 55	7 25	7 55	7 55	8 25	8 55	9 25		15 55	16 25	16 55
Horstmar, Scharnhorststr.				6 26	6 56	7 26	7 56	7 56	8 26	8 56	9 26		15 56	16 26	16 56
Horstmar, Preußenstr.				6 27	⌇	7 27	⌇	⌇	⌇	⌇	⌇		⌇	⌇	⌇
Horstmar, Lüserbach				6 28	⌇	7 28	⌇	⌇	⌇	⌇	⌇		⌇	⌇	⌇
Lanstrop, Autobahn				6 28	⌇	7 28	⌇	⌇	⌇	⌇	⌇		⌇	⌇	⌇
Horstmar, Ebertstr.				⌇	6 58	⌇	7 58	7 58	8 28	8 58	9 28		15 58	16 28	16 58
Horstmar, Asternweg				⌇	6 59	⌇	7 59	7 59	8 29	8 59	9 29		15 59	16 29	16 59
Niederaden, Kreisstr.				⌇	⌇	⌇	⌇	⌇	⌇	⌇	⌇	**alle**	⌇	⌇	⌇
Niederaden, Im Dorf				⌇	⌇	⌇	⌇	⌇	⌇	⌇	⌇	**30**	⌇	⌇	⌇
Niederaden, Auf den Kämpen				⌇	7 00	⌇	8 00	8 00	8 30	9 00	9 30	**Min.**	16 00	16 30	17 00
Niederaden, Brüderweg				⌇	7 01	⌇	8 01	8 01	8 31	9 01	9 31		16 01	16 31	17 01
Niederaden, In der Heide B				⌇	7 02	⌇	8 02	8 02	8 32	9 02	9 32		16 02	16 32	17 02
Niederaden, Im Erlensundern				⌇	7 03	⌇	8 03	8 03	8 33	9 03	9 33		16 03	16 33	17 03
Lanstrop, Steinhofstr.				⌇	7 05	⌇	8 05	8 05	8 35	9 05	9 35		16 05	16 35	17 05
Lanstrop, Hinnenberg				⌇	7 06	⌇	8 06	8 06	8 36	9 06	9 36		16 06	16 36	17 06
Lanstrop, Gürtlerstr.				6 29	7 06	7 29		8 06	8 36	9 06	9 36		16 06	16 36	17 06
Lanstrop, Färberstr.				6 37	7 07	7 37		8 07	8 37	9 07	9 37		16 07	16 37	17 07
Lanstrop, Schafstallstr.				6 38	7 08	7 38		8 08	8 38	9 08	9 38		16 08	16 38	17 08
Lanstrop, Steinhofstr.				6 39	7 09	7 39		8 09	8 39	9 09	9 39		16 09	16 39	17 09

C ***StadtBus***
F. an Ferientagen

H14 **ab Lünen, ZOB weiter als C14**

S. an Schultagen

0 800 3 / 50 40 30
elektronische Auskunft (kostenlos)
0 180 6 / 50 40 30
persönl. Auskunft (pro Verbindung: 20 ct / mobil max. 60 ct)
www.vku–online.de

C4/C14 Brusenkamp – Hbf – Stadtmitte – Süd ⟨ C4 Heinestr. / C14 Lutherstr. ⟩ Niederaden – Lanstrop

VKU

	Montag – Freitag								Samstag						
Liniennummer	C14	C4	C14	C4	C14	C4	C4	C4	C4	C4	C4	C4	C4	C4	C4
● Hinweise	F.										H5		H5		H5
Nordlünen, Schulz. Brusenkamp		16 47		17 47		18 47	20 10				8 02		9 02		10 02
Nordlünen, Rudolph−Nagell−Str.		16 48		17 48		18 48	20 11				8 03		9 03		10 03
Nordlünen, Laakstr.		16 49		17 49		18 49	20 12				8 04		9 04		10 04
Nordlünen, Schulstr.		16 50		17 50		18 50	20 13				8 05		9 05		10 05
Nordlünen, Krimstr. ♿		16 52		17 52		18 52	20 15				8 07		9 07		10 07
Lünen, ZOB−Hbf A ♿		16 58		17 58		18 58	20 19				8 13		9 13		10 13
Lünen, ZOB−Hbf A ♿	16 29	16 59	17 29	17 59	18 29	18 59	20 22	21 42	6 59	7 59		8 59		9 59	
Lünen, Persiluhr A	16 32	17 02	17 32	18 02	18 32	19 02	20 24	21 44	7 02	8 02		9 02		10 02	
Lünen, Marienkirche	16 33	17 03	17 33	18 03	18 33	19 03	20 25	21 45	7 03	8 03		9 03		10 03	
Lünen, Bäckerstr. C ♿	16 36	17 06	17 36	18 06	18 36	19 06	20 27	21 47	7 06	8 06		9 06		10 06	
Lünen, Spormeckerplatz ♿	16 38	17 08	17 38	18 08	18 38	19 08	20 28	21 49	7 08	8 08		9 08		10 08	
Lünen, Südbahnhof	16 39	17 09	17 39	18 09	18 39	19 09	20 29	21 50	7 09	8 09		9 09		10 09	
Lünen, Bismarckstr.	16 41	17 11	17 41	18 11	18 41	19 11	20 31	21 52	7 11	8 11		9 11		10 11	
Lünen, Osterfeld	16 42	17 12	17 42	18 12	18 42	19 12	20 32	21 53	7 12	8 12		9 12		10 12	
Lünen, Seelhuve	16 43	17 13	17 43	18 13	18 43	19 13	20 33	21 54	7 13	8 13		9 13		10 13	
Lünen, Lützowstr.	16 44	17 14	17 44	18 14	18 44	19 14	20 34	21 55	7 14	8 14		9 14		10 14	
Lünen−Süd, Jägerstr.	16 46	17 16	17 46	18 16	18 46	19 16	20 36	21 57	7 16	8 16		9 16		10 16	
Lünen−Süd, Bürgerplatz Lünen−Süd	16 48	17 18	17 48	18 18	18 48	19 18	20 38	21 59	7 18	8 18		9 18		10 18	
Lünen−Süd, Lutherstr. B	⌇	17 19	⌇	18 19	⌇	19 19	20 39	22 00	7 19	8 19		9 19		10 19	
Lünen−Süd, Lutherstr. D	16 50	⌇	17 50	⌇	18 50	⌇	⌇	⌇	⌇	⌇		⌇		⌇	
Lünen−Süd, Camminer Weg	16 51	⌇	17 51	⌇	18 51	⌇	⌇	⌇	⌇	⌇		⌇		⌇	

Lünen−Süd, Kielhornschule	⦚	17 20	⦚	18 20	⦚	19 20	20 40	22 01	7 20	8 20	9 20	10 20
Lünen−Süd, Freiligrathstr.	⦚	17 21	⦚	18 21	⦚	19 21	20 41	22 02	7 21	8 21	9 21	10 21
Lünen−Süd, Heinestr.	⦚	17 22	⦚	18 22	⦚	19 22	20 42	22 04	7 22	8 22	9 22	10 22
Lünen−Süd, Stettiner Weg	16 53	17 23	17 53	18 23	18 53	19 23	20 43	22 05	7 23	8 23	9 23	10 23
Lünen−Süd, Dieckenbruch	16 54	17 24	17 54	18 24	18 54	19 24	20 43	22 05	7 24	8 24	9 24	10 24
Horstmar, Preußen Bf.	16 55	17 25	17 55	18 25	18 55	19 25	20 44	22 07	7 25	8 25	9 25	10 25
Horstmar, Scharnhorststr.	16 56	17 26	17 56	18 26	18 56	19 26	20 45	22 08	7 26	8 26	9 26	10 26
Horstmar, Preußenstr.	⦚	⦚	⦚	⦚	⦚	⦚	⦚	⦚	⦚	⦚	⦚	⦚
Horstmar, Lüserbach	⦚	⦚	⦚	⦚	⦚	⦚	⦚	⦚	⦚	⦚	⦚	⦚
Lanstrop, Autobahn	⦚	⦚	⦚	⦚	⦚	⦚	⦚	⦚	⦚	⦚	⦚	⦚
Horstmar, Ebertstr.	16 58	17 28	17 58	18 28	18 58	19 28	20 46	22 09	7 28	8 28	9 28	10 28
Horstmar, Asternweg	16 59	17 29	17 59	18 29	18 59	19 29	20 47	22 10	7 29	8 29	9 29	10 29
Niederaden, Kreisstr.	⦚	⦚	⦚	⦚	⦚	⦚	⦚	⦚	⦚	⦚	⦚	⦚
Niederaden, Im Dorf	⦚	⦚	⦚	⦚	⦚	⦚	⦚	⦚	⦚	⦚	⦚	⦚
Niederaden, Auf den Kämpen	17 00	17 30	18 00	18 30	19 00	19 30	20 48	22 11	7 30	8 30	9 30	10 30
Niederaden, Brüderweg	17 01	17 31	18 01	18 31	19 01	19 31	20 49	22 12	7 31	8 31	9 31	10 31
Niederaden, In der Heide B	17 02	17 32	18 02	18 32	19 02	19 32	20 50	22 13	7 32	8 32	9 32	10 32
Niederaden, Im Erlensundern	17 03	17 33	18 03	18 33	19 03	19 33	20 51		7 33	8 33	9 33	10 33
Lanstrop, Steinhofstr.	17 05	17 35	18 05	18 35	19 05	19 35	20 52		7 35	8 35	9 35	10 35
Lanstrop, Hinnenberg	17 06	17 36	18 06	18 36	19 06	19 36	20 53		7 36	8 36	9 36	10 36
Lanstrop, Gürtlerstr.	17 06	17 36	18 06	18 36	19 06	19 36	20 53		7 36	8 36	9 36	10 36
Lanstrop, Färberstr.	17 07	17 37	18 07	18 37	19 07	19 37	20 54		7 37	8 37	9 37	10 37
Lanstrop, Schafstallstr.	17 08	17 38	18 08	18 38	19 08	19 38	20 55		7 38	8 38	9 38	10 38
Lanstrop, Steinhofstr.	17 09	17 39	18 09	18 39	19 09	19 39	20 56		7 39	8 39	9 39	10 39

C ***StadtBus***
F. an Ferientagen

H5 ab Lünen, ZOB weiter als Linie C5.

0 800 3 / 50 40 30
elektronische Auskunft (kostenlos)
0 180 6 / 50 40 30
persönl. Auskunft (pro Verbindung: 20 ct / mobil max. 60 ct)
www.vku−online.de

C4/C14 Brusenkamp – Hbf – Stadtmitte – Süd < C4 Heinestr. / C14 Lutherstr. > Niederaden – Lanstrop

VKU

Samstag

Liniennummer	C4	C4	C4	C4	C4	C4	C4	C4	C4	C4	C4	C4	C4	C4	C4
● Hinweise		H5		H5		H5		H5		H5		H5	81	89	89 H5
Nordlünen, Schulz. Brusenkamp		11 02		12 02		13 02		14 02		15 02		16 02			17 02
Nordlünen, Rudolph−Nagell−Str.		11 03		12 03		13 03		14 03		15 03		16 03			17 03
Nordlünen, Laakstr.		11 04		12 04		13 04		14 04		15 04		16 04			17 04
Nordlünen, Schulstr.		11 05		12 05		13 05		14 05		15 05		16 05			17 05
Nordlünen, Krimstr. ♿		11 07		12 07		13 07		14 07		15 07		16 07			17 07
Lünen, ZOB−Hbf A ♿		11 13		12 13		13 13		14 13		15 13		16 13			17 13
Lünen, ZOB−Hbf A ♿	10 59		11 59		12 59		13 59		14 59		15 59		16 59	16 59	
Lünen, Persiluhr A	11 02		12 02		13 02		14 02		15 02		16 02		◖17 02	17 02	
Lünen, Marienkirche	11 03		12 03		13 03		14 03		15 03		16 03		◖17 03	17 03	
Lünen, Bäckerstr. C ♿	11 06		12 06		13 06		14 06		15 06		16 06		◖17 06	17 06	
Lünen, Spormeckerplatz ♿	11 08		12 08		13 08		14 08		15 08		16 08		◖17 08	17 08	
Lünen, Südbahnhof	11 09		12 09		13 09		14 09		15 09		16 09		◖17 09	17 09	
Lünen, Bismarckstr.	11 11		12 11		13 11		14 11		15 11		16 11		◖17 11	17 11	
Lünen, Osterfeld	11 12		12 12		13 12		14 12		15 12		16 12		◖17 12	17 12	
Lünen, Seelhuve	11 13		12 13		13 13		14 13		15 13		16 13		◖17 13	17 13	
Lünen, Lützowstr.	11 14		12 14		13 14		14 14		15 14		16 14		◖17 14	17 14	
Lünen−Süd, Jägerstr.	11 16		12 16		13 16		14 16		15 16		16 16		◖17 16	17 16	
Lünen−Süd, Bürgerplatz Lünen−Süd	11 18		12 18		13 18		14 18		15 18		16 18		◖17 18	17 18	
Lünen−Süd, Lutherstr. B	11 19		12 19		13 19		14 19		15 19		16 19		◖17 19	17 19	
Lünen−Süd, Lutherstr. D	⌇		⌇		⌇		⌇		⌇		⌇		⌇	⌇	
Lünen−Süd, Camminer Weg	⌇		⌇		⌇		⌇		⌇		⌇		⌇	⌇	

Lünen−Süd, Kielhornschule	11 20	12 20	13 20	14 20	15 20	16 20	◖17 20	17 20
Lünen−Süd, Freiligrathstr.	11 21	12 21	13 21	14 21	15 21	16 21	◖17 21	17 21
Lünen−Süd, Heinestr.	11 22	12 22	13 22	14 22	15 22	16 22	◖17 22	17 22
Lünen−Süd, Stettiner Weg	11 23	12 23	13 23	14 23	15 23	16 23	◖17 23	17 23
Lünen−Süd, Dieckenbruch	11 24	12 24	13 24	14 24	15 24	16 24	◖17 24	17 24
Horstmar, Preußen Bf.	11 25	12 25	13 25	14 25	15 25	16 25	◖17 25	17 25
Horstmar, Scharnhorststr.	11 26	12 26	13 26	14 26	15 26	16 26	◖17 26	17 26
Horstmar, Preußenstr.	⦚	⦚	⦚	⦚	⦚	⦚	⦚	⦚
Horstmar, Lüserbach	⦚	⦚	⦚	⦚	⦚	⦚	⦚	⦚
Lanstrop, Autobahn	⦚	⦚	⦚	⦚	⦚	⦚	⦚	⦚
Horstmar, Ebertstr.	11 28	12 28	13 28	14 28	15 28	16 28	◖17 28	17 28
Horstmar, Asternweg	11 29	12 29	13 29	14 29	15 29	16 29	◖17 29	17 29
Niederaden, Kreisstr.	⦚	⦚	⦚	⦚	⦚	⦚	⦚	⦚
Niederaden, Im Dorf	⦚	⦚	⦚	⦚	⦚	⦚	⦚	⦚
Niederaden, Auf den Kämpen	11 30	12 30	13 30	14 30	15 30	16 30	◖17 30	17 30
Niederaden, Brüderweg	11 31	12 31	13 31	14 31	15 31	16 31	◖17 31	17 31
Niederaden, In der Heide B	11 32	12 32	13 32	14 32	15 32	16 32	◖17 32	17 32
Niederaden, Im Erlensundern	11 33	12 33	13 33	14 33	15 33	16 33	◖17 33	17 33
Lanstrop, Steinhofstr.	11 35	12 35	13 35	14 35	15 35	16 35	◖17 35	17 35
Lanstrop, Hinnenberg	11 36	12 36	13 36	14 36	15 36	16 36	◖17 36	17 36
Lanstrop, Gürtlerstr.	11 36	12 36	13 36	14 36	15 36	16 36	◖17 36	17 36
Lanstrop, Färberstr.	11 37	12 37	13 37	14 37	15 37	16 37	◖17 37	17 37
Lanstrop, Schafstallstr.	11 38	12 38	13 38	14 38	15 38	16 38	◖17 38	17 38
Lanstrop, Steinhofstr.	11 39	12 39	13 39	14 39	15 39	16 39	17 39	17 39

C ***StadtBus***
◖ kein Einstieg

81 fährt am 24.12.
89 nicht 24.12.

H5 ab Lünen, ZOB weiter als Linie C5.

0 800 3 / 50 40 30
elektronische Auskunft (kostenlos)
0 180 6 / 50 40 30
persönl. Auskunft (pro Verbindung: 20 ct / mobil max. 60 ct)
www.vku−online.de

C4/C14 Brusenkamp – Hbf – Stadtmitte – Süd ⟨ C4 Heinestr. / C14 Lutherstr. ⟩ Niederaden – Lanstrop

VKU

	Samstag						Sonn–/Feiertag				
Liniennummer	C4	C4	C4	C4	C4	C4	C4		C4	C4	C4
● Hinweise	89	89	89	89	89	89					
		H5	9	9			9		9		
Nordlünen, Schulz. Brusenkamp		18 02									
Nordlünen, Rudolph–Nagell–Str.		18 03									
Nordlünen, Laakstr.		18 04									
Nordlünen, Schulstr.		18 05									
Nordlünen, Krimstr. ♿		18 07									
Lünen, ZOB–Hbf A ♿		18 13									
Lünen, ZOB–Hbf A ♿	17 59		19 27	20 27	21 42	23 12	10 27		20 27	21 27	23 12
Lünen, Persiluhr A	18 02		19 29	20 29	21 44	23 14	10 29		20 29	21 29	23 14
Lünen, Marienkirche	18 03		19 30	20 30	21 45	23 15	10 30		20 30	21 30	23 15
Lünen, Bäckerstr. C ♿	18 06		19 32	20 32	21 47	23 17	10 32		20 32	21 32	23 17
Lünen, Spormeckerplatz ♿	18 08		19 34	20 34	21 49	23 19	10 34		20 34	21 34	23 19
Lünen, Südbahnhof	18 09		19 35	20 35	21 50	23 20	10 35		20 35	21 35	23 20
Lünen, Bismarckstr.	18 11		19 37	20 37	21 52	23 22	10 37	**alle**	20 37	21 37	23 22
Lünen, Osterfeld	18 12		19 38	20 38	21 53	23 23	10 38	**60**	20 38	21 38	23 23
Lünen, Seelhuve	18 13		19 39	20 39	21 54	23 24	10 39	**Min.**	20 39	21 39	23 24
Lünen, Lützowstr.	18 14		19 40	20 40	21 55	23 25	10 40		20 40	21 40	23 25
Lünen–Süd, Jägerstr.	18 16		19 42	20 42	21 57	23 27	10 42		20 42	21 42	23 27
Lünen–Süd, Bürgerplatz Lünen–Süd	18 18		19 44	20 44	21 59	23 29	10 44		20 44	21 44	23 29
Lünen–Süd, Lutherstr. B	18 19		19 45	20 45	22 00	23 30	10 45		20 45	21 45	23 30
Lünen–Süd, Lutherstr. D	⌇		⌇	⌇	⌇	⌇	⌇		⌇	⌇	⌇
Lünen–Süd, Camminer Weg	⌇		⌇	⌇	⌇	⌇	⌇		⌇	⌇	⌇

Lünen−Süd, Kielhornschule	18 20		19 46	20 46	22 01	23 31	10 46		20 46	21 46	23 31				
Lünen−Süd, Freiligrathstr.	18 21		19 47	20 47	22 02	23 32	10 47		20 47	21 47	23 32				
Lünen−Süd, Heinestr.	18 22		19 48	20 48	22 04	23 34	10 48		20 48	21 49	23 34				
Lünen−Süd, Stettiner Weg	18 23		19 49	20 49	22 05	23 35	10 49		20 49	21 50	23 35				
Lünen−Süd, Dieckenbruch	18 24		19 49	20 49	22 05	23 35	10 49		20 49	21 50	23 35				
Horstmar, Preußen Bf.	18 25		19 51	20 51	22 07	23 37	10 51		20 51	21 52	23 37				
Horstmar, Scharnhorststr.	18 26		19 52	20 52	22 08	23 38	10 52		20 52	21 53	23 38				
Horstmar, Preußenstr.	⌇		⌇	⌇	⌇	⌇	⌇	**alle**	⌇	⌇	⌇				
Horstmar, Lüserbach	⌇		⌇	⌇	⌇	⌇	⌇	**60**	⌇	⌇	⌇				
Lanstrop, Autobahn	⌇		⌇	⌇	⌇	⌇	⌇	**Min.**	⌇	⌇	⌇				
Horstmar, Ebertstr.	18 28		19 53	20 53	22 09	23 39	10 53		20 53	21 54	23 39				
Horstmar, Asternweg	18 29		19 54	20 54	22 10	23 40	10 54		20 54	21 55	23 40				
Niederaden, Kreisstr.	⌇		19 55	20 55	⌇	⌇	10 55		20 55	⌇	⌇				
Niederaden, Im Dorf	⌇		19 58	20 58	⌇	⌇	10 58		20 58	⌇	⌇				
Niederaden, Auf den Kämpen	18 30		20 03	21 03	22 11	23 41	11 03		21 03	21 56	23 41				
Niederaden, Brüderweg	18 31		20 02	21 02	22 12	23 42	11 02		21 02	21 57	23 42				
Niederaden, In der Heide B	18 32		20 01	21 01	22 13	23 43	11 01		21 01	21 58	23 43				
Niederaden, Im Erlensundern	18 33														
Lanstrop, Steinhofstr.	18 35														
Lanstrop, Hinnenberg	18 36														
Lanstrop, Gürtlerstr.	18 36														
Lanstrop, Färberstr.	18 37														
Lanstrop, Schafstallstr.	18 38														
Lanstrop, Steinhofstr.	18 39														

C ***StadtBus***
89 nicht 24.12.

9 fährt Haltestellen in anderer Reihenfolge an

H5 ab Lünen, ZOB weiter als Linie C5.

0 800 3 / 50 40 30
elektronische Auskunft (kostenlos)
0 180 6 / 50 40 30
persönl. Auskunft (pro Verbindung: 20 ct / mobil max. 60 ct)
www.vku−online.de

C5 Dortmund−Eving − Lünen−Süd − Stadtmitte − ZOB−Hbf

VKU

	Montag − Freitag						Samstag								
● Hinweise										H11		H11		H11	
Eving, Schulte−Rödding		5 27		20 27	21 14	22 44	6 19	7 19		8 23	8 53	9 23	9 53	10 23	10 53
Eving, F.−Zimmer−Siedlung		5 28		20 28	21 15	22 45	6 20	7 20		8 24	8 54	9 24	9 54	10 24	10 54
Derne, Auf dem Brink	5 03	5 33		20 33	21 20	22 50	6 25	7 25	7 59	8 29	8 59	9 29	9 59	10 29	10 59
Derne, Im Sperrfeld	5 04	5 34		20 34	21 20	22 50	6 25	7 25	8 00	8 30	9 00	9 30	10 00	10 30	11 00
Derne, Kümperheide	5 05	5 35		20 35	21 21	22 51	6 26	7 26	8 01	8 31	9 01	9 31	10 01	10 31	11 01
Gahmen, Am Krähenort	5 06	5 36		20 36	21 22	22 52	6 27	7 27	8 02	8 32	9 02	9 32	10 02	10 32	11 02
Gahmen, Kaubrügge	5 08	5 38		20 38	21 23	22 53	6 28	7 28	8 04	8 34	9 04	9 34	10 04	10 34	11 04
Gahmen, Viktoria 3/4	5 09	5 39		20 39	21 25	22 55	6 30	7 30	8 05	8 35	9 05	9 35	10 05	10 35	11 05
Gahmen, Karlstr.	5 10	5 40		20 40	21 26	22 56	6 31	7 31	8 07	8 37	9 07	9 37	10 07	10 37	11 07
Lünen−Süd, Multikulti/Dammwiese	5 12	5 42	**alle**	20 42	21 28	22 58	6 33	7 33	8 08	8 38	9 08	9 38	10 08	10 38	11 08
Lünen−Süd, Bürgerplatz Lünen−Süd	5 14	5 44	**30**	20 44	21 30	23 00	6 35	7 35	8 10	8 40	9 10	9 40	10 10	10 40	11 10
Lünen−Süd, Jägerstr.	5 15	5 45	**Min.**	20 45	21 31	23 01	6 36	7 36	8 11	8 41	9 11	9 41	10 11	10 41	11 11
Lünen, Lützowstr.	5 17	5 47		20 47	21 33	23 03	6 38	7 38	8 13	8 43	9 13	9 43	10 13	10 43	11 13
Lünen, Seelhuve	5 19	5 49		20 49	21 34	23 04	6 39	7 39	8 15	8 45	9 15	9 45	10 15	10 45	11 15
Lünen, Lindenplatz ♿	5 20	5 50		20 50	21 35	23 05	6 40	7 40	8 16	8 46	9 16	9 46	10 16	10 46	11 16
Lünen, Holtgrevenstr. ♿	5 22	5 52		20 52	21 37	23 07	6 42	7 42	8 18	8 48	9 18	9 48	10 18	10 48	11 18
Lünen, Lange Str. ♿	5 24	5 54		20 54	21 39	23 09	6 44	7 44	8 20	8 50	9 20	9 50	10 20	10 50	11 20
Lünen, Bäckerstr. B ♿	5 26	5 56		20 56	21 41	23 11	6 46	7 46	8 22	8 52	9 22	9 52	10 22	10 52	11 22
Lünen, Marienkirche	5 27	5 57		20 57	21 42	23 12	6 47	7 47	8 23	⌇	9 23	⌇	10 23	⌇	11 23
Lünen, Persiluhr B ♿	5 29	5 59		20 59	21 44	23 14	6 49	7 49	8 25	8 55	9 25	9 55	10 25	10 55	11 25
Lünen, ZOB−Hbf B ♿	5 31	6 01		21 01	21 46	23 16	6 51	7 51	8 27	8 57	9 27	9 57	10 27	10 57	11 27

H11 ab Lünen, Lange Straße weiter als Linie R11.

0 800 3 / 50 40 30
elektronische Auskunft (kostenlos)
0 180 6 / 50 40 30
persönl. Auskunft (pro Verbindung: 20 ct / mobil max. 60 ct)
www.vku−online.de

C5 Dortmund−Eving − Lünen−Süd − Stadtmitte − ZOB−Hbf

VKU

Samstag

● Hinweise	H11		H11		H11		H11		H11		H11	81	89	89 H11	89
Eving, Schulte−Rödding	11 23	11 53	12 23	12 53	13 23	13 53	14 23	14 53	15 23	15 53	16 23	16 53	16 53	17 23	17 53
Eving, F.−Zimmer−Siedlung	11 24	11 54	12 24	12 54	13 24	13 54	14 24	14 54	15 24	15 54	16 24	16 54	16 54	17 24	17 54
Derne, Auf dem Brink	11 29	11 59	12 29	12 59	13 29	13 59	14 29	14 59	15 29	15 59	16 29	16 59	16 59	17 29	17 59
Derne, Im Sperrfeld	11 30	12 00	12 30	13 00	13 30	14 00	14 30	15 00	15 30	16 00	16 30	◖17 00	17 00	17 30	18 00
Derne, Kümperheide	11 31	12 01	12 31	13 01	13 31	14 01	14 31	15 01	15 31	16 01	16 31	◖17 01	17 01	17 31	18 01
Gahmen, Am Krähenort	11 32	12 02	12 32	13 02	13 32	14 02	14 32	15 02	15 32	16 02	16 32	◖17 02	17 02	17 32	18 02
Gahmen, Kaubrügge	11 34	12 04	12 34	13 04	13 34	14 04	14 34	15 04	15 34	16 04	16 34	◖17 04	17 04	17 34	18 04
Gahmen, Viktoria 3/4	11 35	12 05	12 35	13 05	13 35	14 05	14 35	15 05	15 35	16 05	16 35	◖17 05	17 05	17 35	18 05
Gahmen, Karlstr.	11 37	12 07	12 37	13 07	13 37	14 07	14 37	15 07	15 37	16 07	16 37	◖17 07	17 07	17 37	18 07
Lünen−Süd, Multikulti/Dammwiese	11 38	12 08	12 38	13 08	13 38	14 08	14 38	15 08	15 38	16 08	16 38	◖17 08	17 08	17 38	18 08
Lünen−Süd, Bürgerplatz Lünen−Süd	11 40	12 10	12 40	13 10	13 40	14 10	14 40	15 10	15 40	16 10	16 40	◖17 10	17 10	17 40	18 10
Lünen−Süd, Jägerstr.	11 41	12 11	12 41	13 11	13 41	14 11	14 41	15 11	15 41	16 11	16 41	◖17 11	17 11	17 41	18 11
Lünen, Lützowstr.	11 43	12 13	12 43	13 13	13 43	14 13	14 43	15 13	15 43	16 13	16 43	◖17 13	17 13	17 43	18 13
Lünen, Seelhuve	11 45	12 15	12 45	13 15	13 45	14 15	14 45	15 15	15 45	16 15	16 45	◖17 15	17 15	17 45	18 15
Lünen, Lindenplatz ♿	11 46	12 16	12 46	13 16	13 46	14 16	14 46	15 16	15 46	16 16	16 46	◖17 16	17 16	17 46	18 16
Lünen, Holtgrevenstr. ♿	11 48	12 18	12 48	13 18	13 48	14 18	14 48	15 18	15 48	16 18	16 48	◖17 18	17 18	17 48	18 18
Lünen, Lange Str. ♿	11 50	12 20	12 50	13 20	13 50	14 20	14 50	15 20	15 50	16 20	16 50	◖17 20	17 20	17 50	18 20
Lünen, Bäckerstr. B ♿	11 52	12 22	12 52	13 22	13 52	14 22	14 52	15 22	15 52	16 22	16 52	◖17 22	17 22	17 52	18 22
Lünen, Marienkirche	⌇	12 23	⌇	13 23	⌇	14 23	⌇	15 23	⌇	16 23	⌇	◖17 23	17 23	⌇	18 23
Lünen, Persiluhr B ♿	11 55	12 25	12 55	13 25	13 55	14 25	14 55	15 25	15 55	16 25	16 55	◖17 25	17 25	17 55	18 25
Lünen, ZOB−Hbf B ♿	11 57	12 27	12 57	13 27	13 57	14 27	14 57	15 27	15 57	16 27	16 57	17 27	17 27	17 57	18 27

◖ kein Einstieg
81 fährt am 24.12.

89 nicht 24.12.

H11 ab Lünen, Lange Straße weiter als Linie R11.

0 800 3 / 50 40 30
elektronische Auskunft (kostenlos)
0 180 6 / 50 40 30
persönl. Auskunft (pro Verbindung: 20 ct / mobil max. 60 ct)
www.vku−online.de

C5 Dortmund−Eving − Lünen−Süd − Stadtmitte − ZOB−Hbf

VKU

	Samstag							Sonn−/Feiertag							
● Hinweise	89 H11	89 H11	89 H11	89 H11	89 H11	89 H11	89 H11	H11		H11		H11			
Eving, Schulte−Rödding	18 23	19 19	20 19	20 49	21 44	22 44	0 14	9 19	10 19	11 19		19 19	20 19	21 19	22 19
Eving, F.−Zimmer−Siedlung	18 24	19 20	20 20	20 50	21 45	22 45	0 15	9 20	10 20	11 20		19 20	20 20	21 20	22 20
Derne, Auf dem Brink	18 29	19 25	20 25	20 55	21 50	22 50	0 20	9 25	10 25	11 25		19 25	20 25	21 25	22 25
Derne, Im Sperrfeld	18 30	19 25	20 25	20 55	21 50	22 50	0 20	9 25	10 25	11 25		19 25	20 25	21 25	22 25
Derne, Kümperheide	18 31	19 26	20 26	20 56	21 51	22 51	0 21	9 26	10 26	11 26		19 26	20 26	21 26	22 26
Gahmen, Am Krähenort	18 32	19 27	20 27	20 57	21 52	22 52	0 22	9 27	10 27	11 27		19 27	20 27	21 27	22 27
Gahmen, Kaubrügge	18 34	19 28	20 28	20 58	21 53	22 53	0 23	9 28	10 28	11 28		19 28	20 28	21 28	22 28
Gahmen, Viktoria 3/4	18 35	19 30	20 30	21 00	21 55	22 55	0 25	9 30	10 30	11 30		19 30	20 30	21 30	22 30
Gahmen, Karlstr.	18 37	19 31	20 31	21 01	21 56	22 56	0 26	9 31	10 31	11 31		19 31	20 31	21 31	22 31
Lünen−Süd, Multikulti/Dammwiese	18 38	19 33	20 33	21 03	21 58	22 58	0 28	9 33	10 33	11 33	**alle**	19 33	20 33	21 33	22 33
Lünen−Süd, Bürgerplatz Lünen−Süd	18 40	19 35	20 35	21 05	22 00	23 00	0 30	9 35	10 35	11 35	**60**	19 35	20 35	21 35	22 35
Lünen−Süd, Jägerstr.	18 41	19 36	20 36	21 06	22 01	23 01	0 31	9 36	10 36	11 36	**Min.**	19 36	20 36	21 36	22 36
Lünen, Lützowstr.	18 43	19 38	20 38	21 08	22 03	23 03	0 33	9 38	10 38	11 38		19 38	20 38	21 38	22 38
Lünen, Seelhuve	18 45	19 39	20 39	21 09	22 04	23 04	0 34	9 39	10 39	11 39		19 39	20 39	21 39	22 39
Lünen, Lindenplatz ♿	18 46	19 40	20 40	21 10	22 05	23 05	0 35	9 40	10 40	11 40		19 40	20 40	21 40	22 40
Lünen, Holtgrevenstr. ♿	18 48	19 42	20 42	21 12	22 07	23 07	0 37	9 42	10 42	11 42		19 42	20 42	21 42	22 42
Lünen, Lange Str. ♿	18 50	19 44	20 44	21 14	22 09	23 09	0 39	9 44	10 44	11 44		19 44	20 44	21 44	22 44
Lünen, Bäckerstr. B ♿	18 52	19 46	20 46	21 16	22 11	23 11	0 41	9 46	10 46	11 46		19 46	20 46	21 46	22 46
Lünen, Marienkirche	⌇	⌇	20 47	21 17	22 12	23 12	0 42	⌇	10 47	⌇		⌇	20 47	21 47	22 47
Lünen, Persiluhr B ♿	18 55	19 49	20 49	21 19	22 14	23 14	0 44	9 49	10 49	11 49		19 49	20 49	21 49	22 49
Lünen, ZOB−Hbf B ♿	18 57	19 51	20 51	21 21	22 16	23 16	0 46	9 51	10 51	11 51		19 51	20 51	21 51	22 51

89 nicht 24.12.

H11 ab Lünen, Lange Straße weiter als Linie R11.

0 800 3 / 50 40 30
elektronische Auskunft (kostenlos)
0 180 6 / 50 40 30
persönl. Auskunft (pro Verbindung: 20 ct / mobil max. 60 ct)
www.vku−online.de

C5 Lünen, ZOB−Hbf − Stadtmitte − Süd − Dortmund−Eving

VKU

	Montag − Freitag									Samstag					
● Hinweise															81
Lünen, ZOB−Hbf A ♿	4 44	5 04		8 04	8 39		20 09	21 12	22 12	5 46	6 46	7 44		16 14	16 44
Lünen, Persiluhr A	4 47	5 07		8 07	8 42		20 12	21 14	22 14	5 48	6 48	7 47		16 17	16 47
Lünen, Marienkirche	4 48	5 08		8 08	8 43		20 13	21 15	22 15	5 50	6 50	7 48		16 18	16 48
Lünen, Bäckerstr. A ♿	4 51	5 11		8 11	8 46		20 16	21 17	22 17	5 52	6 52	7 51		16 21	16 51
Lünen, Spormeckerplatz ♿	4 53	5 13		8 13	8 48		20 18	21 18	22 18	5 54	6 54	7 53		16 23	16 53
Lünen, Parkstr.	4 54	5 14		8 14	8 49		20 19	21 19	22 19	5 55	6 55	7 54		16 24	16 54
Lünen, Lindenplatz ♿	4 56	5 16		8 16	8 51		20 21	21 21	22 21	5 57	6 57	7 56		16 26	16 56
Lünen, Seelhuve	4 58	5 18		8 18	8 53		20 23	21 23	22 23	5 59	6 59	7 58		16 28	16 58
Lünen, Lützowstr.	4 59	5 19		8 19	8 54		20 24	21 24	22 24	6 00	7 00	7 59		16 29	16 59
Lünen−Süd, Jägerstr.	5 01	5 21	**alle**	8 21	8 56	**alle**	20 26	21 26	22 26	6 02	7 02	8 01	**alle**	16 31	◖17 01
Lünen−Süd, Bürgerplatz Lünen−Süd	5 03	5 23	**30**	8 23	8 58	**30**	20 28	21 28	22 28	6 03	7 03	8 03	**30**	16 33	◖17 03
Lünen−Süd, Multikulti/Dammwiese	5 05	5 25	**Min.**	8 25	9 00	**Min.**	20 30	21 30	22 30	6 05	7 05	8 05	**Min.**	16 35	◖17 05
Gahmen, Karlstr.	5 07	5 27		8 27	9 02		20 32	21 32	22 32	6 07	7 07	8 07		16 37	◖17 07
Gahmen, Viktoria 3/4	5 08	5 28		8 28	9 03		20 33	21 33	22 33	6 08	7 08	8 08		16 38	◖17 08
Gahmen, Kaubrügge	5 09	5 29		8 29	9 04		20 34	21 34	22 34	6 09	7 09	8 09		16 39	◖17 09
Gahmen, Am Krähenort	5 10	5 30		8 30	9 05		20 35	21 35	22 35	6 10	7 10	8 10		16 40	◖17 10
Derne, Kümperheide	5 11	5 31		8 31	9 06		20 36	21 36	22 36	6 11	7 11	8 11		16 41	◖17 11
Derne, Im Sperrfeld	5 12	5 32		8 32	9 07		20 37	21 37	22 37	6 12	7 12	8 12		16 42	◖17 12
Derne, Auf dem Brink	5 13	5 33		8 33	9 08		20 38	21 38	22 38	6 13	7 13	8 13		16 43	◖17 13
Eving, F.−Zimmer−Siedlung	5 17	5 37		8 37	9 12		20 42		22 42	6 17	7 17	8 17		16 47	◖17 17
Eving, Schulte−Rödding	5 22	5 42		8 42	9 17		20 47		22 44	6 19	7 19	8 22		16 52	17 22

◖ kein Einstieg

81 fährt am 24.12.

0 800 3 / 50 40 30
elektronische Auskunft (kostenlos)
0 180 6 / 50 40 30
persönl. Auskunft (pro Verbindung: 20 ct / mobil max. 60 ct)
www.vku−online.de

C5 Lünen, ZOB−Hbf − Stadtmitte − Süd − Dortmund−Eving

VKU

	Samstag								Sonn−/Feiertag					
● Hinweise	89	89	89	89	89	89	89	89						
Lünen, ZOB−Hbf A ♿	16 44	17 14	17 44	18 14	18 47	19 47	21 12	22 12	8 47		21 47	22 32			
Lünen, Persiluhr A	16 47	17 17	17 47	18 17	18 49	19 49	21 14	22 14	8 49		21 49	22 34			
Lünen, Marienkirche	16 48	17 18	17 48	18 18	18 50	19 50	21 15	22 15	8 50		21 50	22 35			
Lünen, Bäckerstr. A ♿	16 51	17 21	17 51	18 21	18 52	19 52	21 17	22 17	8 52		21 52	22 37			
Lünen, Spormeckerplatz ♿	16 53	17 23	17 53	18 23	18 54	19 54	21 19	22 19	8 54		21 54	22 39			
Lünen, Parkstr.	16 54	17 24	17 54	18 24	18 55	19 55	21 20	22 20	8 55		21 55	22 40			
Lünen, Lindenplatz ♿	16 56	17 26	17 56	18 26	18 57	19 57	21 22	22 22	8 57		21 57	22 42			
Lünen, Seelhuve	16 58	17 28	17 58	18 28	18 59	19 59	21 24	22 24	8 59		21 59	22 44			
Lünen, Lützowstr.	16 59	17 29	17 59	18 29	19 00	20 00	21 25	22 25	9 00		22 00	22 45			
Lünen−Süd, Jägerstr.	17 01	17 31	18 01	18 31	19 02	20 02	21 27	22 27	9 02	**alle**	22 02	22 47			
Lünen−Süd, Bürgerplatz Lünen−Süd	17 03	17 33	18 03	18 33	19 03	20 03	21 28	22 28	9 03	**60**	22 03	22 48			
Lünen−Süd, Multikulti/Dammwiese	17 05	17 35	18 05	18 35	19 05	20 05	21 30	22 30	9 05	**Min.**	22 05	22 50			
Gahmen, Karlstr.	17 07	17 37	18 07	18 37	19 07	20 07	21 32	22 32	9 07		22 07	22 52			
Gahmen, Viktoria 3/4	17 08	17 38	18 08	18 38	19 08	20 08	21 33	22 33	9 08		22 08	22 53			
Gahmen, Kaubrügge	17 09	17 39	18 09	18 39	19 09	20 09	21 34	22 34	9 09		22 09	22 54			
Gahmen, Am Krähenort	17 10	17 40	18 10	18 40	19 10	20 10	21 35	22 35	9 10		22 10	22 55			
Derne, Kümperheide	17 11	17 41	18 11	18 41	19 11	20 11	21 36	22 36	9 11		22 11	22 56			
Derne, Im Sperrfeld	17 12	17 42	18 12	18 42	19 12	20 12	21 37	22 37	9 12		22 12	22 57			
Derne, Auf dem Brink	17 13	17 43	18 13	18 43	19 13	20 13	21 38	22 38	9 13		22 13	22 58			
Eving, F.−Zimmer−Siedlung	17 17	17 47	18 17		19 17	20 17	21 42	22 42	9 17		22 17				
Eving, Schulte−Rödding	17 22	17 52	18 22		19 19	20 19	21 44	22 44	9 19		22 19				

89 nicht 24.12.

0 800 3 / 50 40 30
elektronische Auskunft (kostenlos)
0 180 6 / 50 40 30
persönl. Auskunft (pro Verbindung: 20 ct / mobil max. 60 ct)
www.vku−online.de

C31 Holzen − Schwerte, Bf. − Schwerte−Ost − Schwerterheide

VKU

Montag − Freitag

Liniennummer ● Hinweise		T31	C31	C31	C31		C31	C31		C31	C31		C31	C31	T31	T31
		44													26	33
Do−Holzen, Heideweg			5 24	5 54	6 24		8 24	8 54		12 54	13 38		19 08	19 38		20 38
Do−Holzen, Erikastraße			5 25	5 55	6 25		8 25	8 55		12 55	13 39		19 09	19 39		20 39
Do−Holzen, Feldmark			5 26	5 56	6 26		8 26	8 56		12 56	13 40		19 10	19 40		20 40
Do−Holzen, Werkstraße			5 28	5 58	6 28		8 28	8 58		12 58	13 42		19 12	19 42		20 42
Do−Holzen, Ehrenmal			5 29	5 59	6 29	**alle**	8 29	8 59	**alle**	12 59	13 43	**alle**	19 13	19 43		20 43
Schwerte, Zum Prinzenwäldchen			5 31	6 01	6 31	**30**	8 31	9 01	**30**	13 01	13 45	**30**	19 15	19 45		20 45
Schwerte, Luisenstraße ♿			5 31	6 01	6 31	**Min.**	8 31	9 01	**Min.**	13 01	13 45	**Min.**	19 15	19 45		20 45
Schwerte, Am Weidenbusch			5 32	6 02	6 32		8 32	9 02		13 02	13 46		19 16	19 46		20 46
Schwerte, Nickelfabrik ♿			5 33	6 03	6 33		8 33	9 03		13 03	13 47		19 17	19 47		20 47
Schwerte, Borowski Autofit A ♿			5 34	6 04	6 34		8 34	9 04		13 04	13 48		19 18	19 48		20 48
Schwerte, Bf. Bussteig E			5 36	6 06	6 36		8 36	9 06		13 06	13 50		19 20	19 50		20 50
Schwerte, Bf. (RB53)	ab		*5 50*	*6 20*	*6 50*		*8 50*	*9 20*		*13 20*						
Dortmund, Hbf.	an		*6 08*	*6 38*	*7 08*		*9 08*	*9 38*		*13 38*						
Dortmund, Hbf. (RB53)	ab				*5 53*		*7 53*	*8 23*		*12 23*	*13 23*		*18 53*		*19 23*	*20 23*
Schwerte, Bf.	an				*6 12*		*8 12*	*8 42*		*12 42*	*13 42*		*19 12*		*19 42*	*20 42*
Schwerte, Bf. Bussteig E		5 16			6 36		8 36	9 06		13 06	13 50		19 20		19 50	20 50
Schwerte, Sparkasse		5 18			6 38	**alle**	8 38	9 08	**alle**	13 08	13 52	**alle**	19 22		19 52	20 52
Schwerte, Werner−Steinem−Platz ♿		5 20			6 40	**30**	8 40	9 10	**30**	13 10	13 54	**30**	19 24		19 54	20 54
Schwerte, Ruhrtalmuseum		5 21			6 41	**Min.**	8 41	9 11	**Min.**	13 11	13 55	**Min.**	19 25		19 55	20 55
Schwerte, Ostenstr./Stadtbad		5 23			6 43		8 43	9 13		13 13	13 57		19 27		19 57	20 57
Schwerte, Wittekindstraße ♿		5 25			6 45		8 45	9 15		13 15	13 59		19 29		19 59	20 59

Schwerte, Gymnasium ♿	5 26			6 46		8 46	9 16		13 16	14 00		19 30		20 00	21 00
Schwerte, Hermannstraße ♿	5 27			6 47		8 47	9 17		13 17	14 01		19 31		20 01	21 01
Schwerte, Von−Borries−Weg	5 29			⌇		⌇	9 19		13 19	14 03		19 33		20 03	21 03
Schwerte, Am Hohenstein	5 30			⌇		⌇	9 20		13 20	14 04		19 34		20 04	21 04
Schwerte, Lichtendorfer Straße	5 30			⌇	**alle**	⌇	9 20	**alle**	13 20	14 04	**alle**	19 34		20 04	21 04
Schwerte, Kreinberg	5 31			⌇	**30**	⌇	9 21	**30**	13 21	14 05	**30**	19 35		20 05	21 05
Schwerte, Haus Schwerte	5 32			6 49	**Min.**	8 49	9 22	**Min.**	13 22	14 06	**Min.**	19 36		20 06	21 06
Schwerte, Binnerheide	5 33			6 50		8 50	9 23		13 23	14 07		19 37		20 07	21 07
Schwerte, Römerstraße	5 34			⌇		⌇	9 24		13 24	14 08		19 38		20 08	21 08
Schwerte, Am Dahlbrink	5 35			⌇		⌇	9 25		13 25	14 09		19 39		20 09	21 09
Schwerte, Heidestraße (Ost)	5 36			⌇		⌇	9 26		13 26	14 10		19 40		20 10	21 10
Schwerte, Schwerterheide	5 38			6 52		8 52	9 28		13 28	14 12		19 42		20 12	21 12

C ***StadtBus***
T ***TaxiBus***
26 TaxiBus, nur nach Anmeldung bis 30 Min. vor Abfahrt: 0 800 3 / 50 40 31

33 TaxiBus, nur nach Anmeldung bis 30 Min. vor Abfahrt, spätestens bis 20 Uhr: 0 800 3 / 50 40 31

44 TaxiBus, nur nach Anmeldung am Vortag bis 20 Uhr: 0 800 3 / 50 40 31
Die *kursiv* gesetzten Fahrten kennzeichnen Anschlüsse.

0 800 3 / 50 40 30
elektronische Auskunft (kostenlos)
0 180 6 / 50 40 30
persönl. Auskunft (pro Verbindung: 20 ct / mobil max. 60 ct)
www.vku−online.de

C31 Holzen – Schwerte, Bf. – Schwerte–Ost – Schwerterheide

VKU

		Montag – Freitag								Samstag						
Liniennummer		AST	T31	AST	AST	AST	N31		N31	C31	C31	C31	C31	C31	C31	C31
● Hinweise							83		83							
		75	33	75	75	75	H6		H6							
Do–Holzen, Heideweg			21 38							6 24	7 24	7 54	8 24	8 54	9 24	9 54
Do–Holzen, Erikastraße			21 39							6 25	7 25	7 55	8 25	8 55	9 25	9 55
Do–Holzen, Feldmark			21 40							6 26	7 26	7 56	8 26	8 56	9 26	9 56
Do–Holzen, Werkstraße			21 42							6 28	7 28	7 58	8 28	8 58	9 28	9 58
Do–Holzen, Ehrenmal			21 43							6 29	7 29	7 59	8 29	8 59	9 29	9 59
Schwerte, Zum Prinzenwäldchen			21 45	**22 20**	**23 20**	**0 20**				6 31	7 31	8 01	8 31	9 01	9 31	10 01
Schwerte, Luisenstraße ♿			21 45	**22 20**	**23 20**	**0 20**				6 31	7 31	8 01	8 31	9 01	9 31	10 01
Schwerte, Am Weidenbusch			21 46	**22 20**	**23 20**	**0 20**				6 32	7 32	8 02	8 32	9 02	9 32	10 02
Schwerte, Nickelfabrik ♿			21 47	**22 20**	**23 20**	**0 20**				6 33	7 33	8 03	8 33	9 03	9 33	10 03
Schwerte, Borowski Autofit A ♿			21 48	**22 20**	**23 20**	**0 20**				6 34	7 34	8 04	8 34	9 04	9 34	10 04
Schwerte, Bf. Bussteig E			21 50	**22 30**	**23 30**	**0 30**				6 36	7 36	8 06	8 36	9 06	9 36	10 06
Schwerte, Bf. (RB53)	ab											*8 20*		*9 20*		*10 20*
Dortmund, Hbf.	an											*8 38*		*9 38*		*10 38*
Dortmund, Hbf. (RB53)	ab		*21 23*		*22 23*	*23 23*						*7 23*		*8 23*		*9 23*
Schwerte, Bf.	an		*21 42*		*22 42*	*23 42*						*7 42*		*8 42*		*9 42*
Schwerte, Bf. Bussteig E		**21 30**	21 50	**22 30**	**23 30**	**0 30**	1 00		5 00			8 06		9 06	9 36	10 06
Schwerte, Sparkasse		**21 30**	21 52	**22 30**	**23 30**	**0 30**	1 02	**alle**	5 02			8 08		9 08	9 38	10 08
Schwerte, Werner–Steinem–Platz ♿		**21 30**	21 54	**22 30**	**23 30**	**0 30**	1 03	**60**	5 03			8 10		9 10	9 40	10 10
Schwerte, Ruhrtalmuseum		**21 30**	21 55	**22 30**	**23 30**	**0 30**	1 04	**Min.**	5 04			8 11		9 11	9 41	10 11
Schwerte, Ostenstr./Stadtbad		**21 30**	21 57	**22 30**	**23 30**	**0 30**	1 05		5 05			8 13		9 13	9 43	10 13
Schwerte, Wittekindstraße ♿		**◖21 40**		**◖22 40**	**◖23 40**	**◖0 40**	1 06		5 06			8 15		9 15	9 45	10 15

Schwerte, Gymnasium ♿	**◖21 40**		**◖22 40**	**◖23 40**	**◖0 40**	1 07		5 07			8 16		9 16	9 46	10 16
Schwerte, Hermannstraße ♿	**◖21 40**		**◖22 40**	**◖23 40**	**◖0 40**	1 07		5 07			8 17		9 17	9 47	10 17
Schwerte, Von−Borries−Weg	**◖21 40**		**◖22 40**	**◖23 40**	**◖0 40**	1 08		5 08			⌇		⌇	⌇	10 19
Schwerte, Am Hohenstein	**◖21 40**		**◖22 40**	**◖23 40**	**◖0 40**	1 09	**alle**	5 09			⌇		⌇	⌇	10 20
Schwerte, Lichtendorfer Straße	**◖21 40**		**◖22 40**	**◖23 40**	**◖0 40**	1 09	**60**	5 09			⌇		⌇	⌇	10 20
Schwerte, Kreinberg	**◖21 40**		**◖22 40**	**◖23 40**	**◖0 40**	1 10	**Min.**	5 10			⌇		⌇	⌇	10 21
Schwerte, Haus Schwerte	**◖21 45**		**◖22 45**	**◖23 45**	**◖0 45**	1 10		5 10			8 19		9 19	9 49	10 22
Schwerte, Binnerheide	**◖21 45**		**◖22 45**	**◖23 45**	**◖0 45**	1 11		5 11			8 20		9 20	9 50	10 23
Schwerte, Römerstraße	**◖21 45**		**◖22 45**	**◖23 45**	**◖0 45**	1 12		5 12			⌇		⌇	⌇	10 24
Schwerte, Am Dahlbrink	**◖21 45**		**◖22 45**	**◖23 45**	**◖0 45**	1 12		5 12			⌇		⌇	⌇	10 25
Schwerte, Heidestraße (Ost)	**◖21 45**		**◖22 45**	**◖23 45**	**◖0 45**						⌇		⌇	⌇	10 26
Schwerte, Schwerterheide	**◖21 45**		**◖22 45**	**◖23 45**	**◖0 45**						8 22		9 22	9 52	10 28

C ***StadtBus***
N ***NachtBus***
T ***TaxiBus***
AST ***AnrufSammelTaxi***
✆33 TaxiBus, nur nach Anmeldung bis 30 Min. vor Abfahrt, spätestens bis 20 Uhr: 0 800 3 / 50 40 31

✆75 AnrufSammelTaxi: (AST−Fahrpreis) Vorbestellung spätestens bis 30 Min. vor der Abfahrt unter Tel. 0 23 04 / 104 440.
◖ kein Einstieg
83 nicht 24. und 31.12. morgens

H6 auch Weiberfastnacht
Die *kursiv* gesetzten Fahrten kennzeichnen Anschlüsse.

0 800 3 / 50 40 30
elektronische Auskunft (kostenlos)
0 180 6 / 50 40 30
persönl. Auskunft (pro Verbindung: 20 ct / mobil max. 60 ct)
www.vku−online.de

C31 Holzen − Schwerte, Bf. − Schwerte−Ost − Schwerterheide

VKU

Samstag

Liniennummer ● Hinweise		C31	C31	C31	C31	C31	C31	C31	C31	C31	C31	C31	C31 89	C31 89	C31 89	T31 89 33
Do−Holzen, Heideweg		10 24	10 54	11 24	11 54	12 24	12 54	13 24	13 54		15 05	16 05	17 05	18 05	19 05	20 05
Do−Holzen, Erikastraße		10 25	10 55	11 25	11 55	12 25	12 55	13 25	13 55		15 06	16 06	17 06	18 06	19 06	20 06
Do−Holzen, Feldmark		10 26	10 56	11 26	11 56	12 26	12 56	13 26	13 56		15 06	16 06	17 06	18 06	19 06	20 06
Do−Holzen, Werkstraße		10 28	10 58	11 28	11 58	12 28	12 58	13 28	13 58		15 07	16 07	17 07	18 07	19 07	20 07
Do−Holzen, Ehrenmal		10 29	10 59	11 29	11 59	12 29	12 59	13 29	13 59		15 07	16 07	17 07	18 07	19 07	20 07
Schwerte, Zum Prinzenwäldchen		10 31	11 01	11 31	12 01	12 31	13 01	13 31	14 01		15 10	16 10	17 10	18 10	19 10	20 10
Schwerte, Luisenstraße ♿		10 31	11 01	11 31	12 01	12 31	13 01	13 31	14 01		15 10	16 10	17 10	18 10	19 10	20 10
Schwerte, Am Weidenbusch		10 32	11 02	11 32	12 02	12 32	13 02	13 32	14 02		15 11	16 11	17 11	18 11	19 11	20 11
Schwerte, Nickelfabrik ♿		10 33	11 03	11 33	12 03	12 33	13 03	13 33	14 03		15 12	16 12	17 12	18 12	19 12	20 12
Schwerte, Borowski Autofit A ♿		10 34	11 04	11 34	12 04	12 34	13 04	13 34	14 04		15 13	16 13	17 13	18 13	19 13	20 13
Schwerte, Bf. Bussteig E		10 36	11 06	11 36	12 06	12 36	13 06	13 36	14 06		15 15	16 15	17 15	18 15	19 15	20 15
Schwerte, Bf. (RB53) 🚌	ab		*11 20*		*12 20*		*13 20*		*14 20*		*15 20*	*16 20*	*17 20*	*18 20*	*19 20*	*20 20*
Dortmund, Hbf.	an		*11 38*		*12 38*		*13 38*		*14 38*		*15 38*	*16 38*	*17 38*	*18 38*	*19 38*	*20 38*
Dortmund, Hbf. (RB53) 🚌	ab		*10 23*		*11 23*		*12 23*									
Schwerte, Bf.	an		*10 42*		*11 42*		*12 42*									
Schwerte, Bf. Bussteig E		10 36	11 06	11 36	12 06	12 36	13 06	13 36		14 19	15 19	16 19	17 19	18 19	19 19	20 19
Schwerte, Sparkasse		10 38	11 08	11 38	12 08	12 38	13 08	13 38		14 21	15 21	16 21	17 21	18 21	19 21	20 21
Schwerte, Werner−Steinem−Platz ♿		10 40	11 10	11 40	12 10	12 40	13 10	13 40		14 23	15 23	16 23	17 23	18 23	19 23	20 23
Schwerte, Ruhrtalmuseum		10 41	11 11	11 41	12 11	12 41	13 11	13 41		14 25	15 25	16 25	17 25	18 25	19 25	20 25
Schwerte, Ostenstr./Stadtbad		10 43	11 13	11 43	12 13	12 43	13 13	13 43		14 27	15 27	16 27	17 27	18 27	19 27	20 27
Schwerte, Wittekindstraße ♿		10 45	11 15	11 45	12 15	12 45	13 15	13 45		14 28	15 28	16 28	17 28	18 28	19 28	20 28

Schwerte, Gymnasium ♿	10 46	11 16	11 46	12 16	12 46	13 16	13 46		14 29	15 29	16 29	17 29	18 29	19 29	20 29
Schwerte, Hermannstraße ♿	10 47	11 17	11 47	12 17	12 47	13 17	13 47		14 30	15 30	16 30	17 30	18 30	19 30	20 30
Schwerte, Von−Borries−Weg	10 49	11 19	11 49	12 19	12 49	13 19	13 49		14 31	15 31	16 31	17 31	18 31	19 31	20 31
Schwerte, Am Hohenstein	10 50	11 20	11 50	12 20	12 50	13 20	13 50		14 32	15 32	16 32	17 32	18 32	19 32	20 32
Schwerte, Lichtendorfer Straße	10 50	11 20	11 50	12 20	12 50	13 20	13 50		14 33	15 33	16 33	17 33	18 33	19 33	20 33
Schwerte, Kreinberg	10 51	11 21	11 51	12 21	12 51	13 21	13 51		14 34	15 34	16 34	17 34	18 34	19 34	20 34
Schwerte, Haus Schwerte	10 52	11 22	11 52	12 22	12 52	13 22	13 52		14 34	15 34	16 34	17 34	18 34	19 34	20 34
Schwerte, Binnerheide	10 53	11 23	11 53	12 23	12 53	13 23	13 53		14 35	15 35	16 35	17 35	18 35	19 35	20 35
Schwerte, Römerstraße	10 54	11 24	11 54	12 24	12 54	13 24	13 54		14 36	15 36	16 36	17 36	18 36	19 36	20 36
Schwerte, Am Dahlbrink	10 55	11 25	11 55	12 25	12 55	13 25	13 55		14 36	15 36	16 36	17 36	18 36	19 36	20 36
Schwerte, Heidestraße (Ost)	10 56	11 26	11 56	12 26	12 56	13 26	13 56		14 37	15 37	16 37	17 37	18 37	19 37	20 37
Schwerte, Schwerterheide	10 58	11 28	11 58	12 28	12 58	13 28	13 58		14 38	15 38	16 38	17 38	18 38	19 38	20 38

C ***StadtBus***
T ***TaxiBus***

33 TaxiBus, nur nach Anmeldung bis 30 Min. vor Abfahrt, spätestens bis 20 Uhr: 0 800 3 / 50 40 31

89 nicht 24.12.
Die *kursiv* gesetzten Fahrten kennzeichnen Anschlüsse.

0 800 3 / 50 40 30
elektronische Auskunft (kostenlos)
0 180 6 / 50 40 30
persönl. Auskunft (pro Verbindung: 20 ct / mobil max. 60 ct)
www.vku−online.de

C31 Holzen − Schwerte, Bf. − Schwerte−Ost − Schwerterheide

VKU

	Samstag						Sonn−/Feiertag								
Liniennummer	T31	AST	T31	AST	AST	AST	N31		N31		T31	T31	C31	C31	C31
● Hinweise	89	89	89	89	86	86	84		84						
	33	75	33	75	75	75					44	26	H20	H20	H20
Do−Holzen, Heideweg	21 05		22 05								7 54	8 54	9 54	10 54	11 54
Do−Holzen, Erikastraße	21 06		22 06								7 55	8 55	9 55	10 55	11 55
Do−Holzen, Feldmark	21 06		22 06								7 55	8 55	9 55	10 55	11 55
Do−Holzen, Werkstraße	21 07		22 07								7 56	8 56	9 56	10 56	11 56
Do−Holzen, Ehrenmal	21 07		22 07								7 56	8 56	9 56	10 56	11 56
Schwerte, Zum Prinzenwäldchen	21 10		22 10	**22 20**	**23 20**	**0 20**					7 59	8 59	9 59	10 59	11 59
Schwerte, Luisenstraße ♿	21 10		22 10	**22 20**	**23 20**	**0 20**					7 59	8 59	9 59	10 59	11 59
Schwerte, Am Weidenbusch	21 11		22 11	**22 20**	**23 20**	**0 20**					8 00	9 00	10 00	11 00	12 00
Schwerte, Nickelfabrik ♿	21 12		22 12	**22 20**	**23 20**	**0 20**					8 01	9 01	10 01	11 01	12 01
Schwerte, Borowski Autofit A ♿	21 13		22 13	**22 20**	**23 20**	**0 20**					8 02	9 02	10 02	11 02	12 02
Schwerte, Bf. Bussteig E	21 15		22 15	**22 30**	**23 30**	**0 30**					8 04	9 04	10 04	11 04	12 04
Schwerte, Bf. (RB53) ab	*21 20*		*22 20*								*8 20*	*9 20*	*10 20*	*11 20*	*12 20*
Dortmund, Hbf. an	*21 38*		*22 38*								*8 38*	*9 38*	*10 38*	*11 38*	*12 38*
Dortmund, Hbf. (RB53) ab	*20 23*		*21 23*		*22 23*	*23 23*					*7 23*	*8 23*	*9 23*	*10 23*	*11 23*
Schwerte, Bf. an	*20 42*		*21 42*		*22 42*	*23 42*					*7 42*	*8 42*	*9 42*	*10 42*	*11 42*
Schwerte, Bf. Bussteig E	21 19	**21 30**	22 19	**22 30**	**23 30**	**0 30**	1 00		5 00		8 05	9 05	10 05	11 05	12 05
Schwerte, Sparkasse	21 21	**21 30**	22 21	**22 30**	**23 30**	**0 30**	1 02	**alle**	5 02		8 07	9 07	10 07	11 07	12 07
Schwerte, Werner−Steinem−Platz ♿	21 23	**21 30**	22 23	**22 30**	**23 30**	**0 30**	1 03	**60**	5 03		8 09	9 09	10 09	11 09	12 09
Schwerte, Ruhrtalmuseum	21 25	**21 30**	22 25	**22 30**	**23 30**	**0 30**	1 04	**Min.**	5 04		8 11	9 11	10 11	11 11	12 11
Schwerte, Ostenstr./Stadtbad	21 27	**21 30**	22 27	**22 30**	**23 30**	**0 30**	1 05		5 05		8 13	9 13	10 13	11 13	12 13
Schwerte, Wittekindstraße ♿		**◖21 40**		**◖22 40**	**◖23 40**	**◖0 40**	1 06		5 06		8 14	9 14	10 14	11 14	12 14

Schwerte, Gymnasium ♿		**◖21 40**		**◖22 40**	**◖23 40**	**◖0 40**	1 07		5 07		8 15	9 15	10 15	11 15	12 15
Schwerte, Hermannstraße ♿		**◖21 40**		**◖22 40**	**◖23 40**	**◖0 40**	1 07		5 07		8 16	9 16	10 16	11 16	12 16
Schwerte, Von−Borries−Weg		**◖21 40**		**◖22 40**	**◖23 40**	**◖0 40**	1 08		5 08		8 17	9 17	10 17	11 17	12 17
Schwerte, Am Hohenstein		**◖21 40**		**◖22 40**	**◖23 40**	**◖0 40**	1 09	**alle**	5 09		8 18	9 18	10 18	11 18	12 18
Schwerte, Lichtendorfer Straße		**◖21 40**		**◖22 40**	**◖23 40**	**◖0 40**	1 09	**60**	5 09		8 19	9 19	10 19	11 19	12 19
Schwerte, Kreinberg		**◖21 40**		**◖22 40**	**◖23 40**	**◖0 40**	1 10	**Min.**	5 10		8 20	9 20	10 20	11 20	12 20
Schwerte, Haus Schwerte		**◖21 45**		**◖22 45**	**◖23 45**	**◖0 45**	1 10		5 10		8 20	9 20	10 20	11 20	12 20
Schwerte, Binnerheide		**◖21 45**		**◖22 45**	**◖23 45**	**◖0 45**	1 11		5 11		8 21	9 21	10 21	11 21	12 21
Schwerte, Römerstraße		**◖21 45**		**◖22 45**	**◖23 45**	**◖0 45**	1 12		5 12		8 22	9 22	10 22	11 22	12 22
Schwerte, Am Dahlbrink		**◖21 45**		**◖22 45**	**◖23 45**	**◖0 45**	1 12		5 12		8 22	9 22	10 22	11 22	12 22
Schwerte, Heidestraße (Ost)		**◖21 45**		**◖22 45**	**◖23 45**	**◖0 45**					8 23	9 23	10 23	11 23	12 23
Schwerte, Schwerterheide		**◖21 45**		**◖22 45**	**◖23 45**	**◖0 45**					8 24	9 24	10 24	11 24	12 24

C ***StadtBus***
N ***NachtBus***
T ***TaxiBus***
AST ***AnrufSammelTaxi***
✆26 TaxiBus, nur nach Anmeldung bis 30 Min. vor Abfahrt: 0 800 3 / 50 40 31
✆33 TaxiBus, nur nach Anmeldung bis 30 Min. vor Abfahrt, spätestens bis 20 Uhr: 0 800 3 / 50 40 31
✆44 TaxiBus, nur nach Anmeldung am Vortag bis 20 Uhr: 0 800 3 / 50 40 31
✆75 AnrufSammelTaxi: (AST−Fahrpreis) Vorbestellung spätestens bis 30 Min. vor der Abfahrt unter Tel. 0 23 04 / 104 440.
◖ kein Einstieg
84 nicht 25.12.
86 nicht 24. und 31.12.
89 nicht 24.12.
H20 Fahrt mit Kleinbus Die *kursiv* gesetzten Fahrten kennzeichnen Anschlüsse.

0 800 3 / 50 40 30
elektronische Auskunft (kostenlos)
0 180 6 / 50 40 30
persönl. Auskunft (pro Verbindung: 20 ct / mobil max. 60 ct)
www.vku−online.de

C31 Holzen − Schwerte, Bf. − Schwerte−Ost − Schwerterheide

VKU

Sonn−/Feiertag

Liniennummer ● Hinweise		C31	C31	C31	C31	C31	C31	C31	T31	T31	AST	T31	AST	AST	AST
		H20	**H20**	**H20**	**H20**	**H20**	**H20**	**H20**	**33**	**33**	**75**	**33**	**75**	**75**	**75**
Do−Holzen, Heideweg		12 54	13 54	15 05	16 05	17 05	18 05	19 05	20 05	21 05		22 05			
Do−Holzen, Erikastraße		12 55	13 55	15 06	16 06	17 06	18 06	19 06	20 06	21 06		22 06			
Do−Holzen, Feldmark		12 55	13 55	15 06	16 06	17 06	18 06	19 06	20 06	21 06		22 06			
Do−Holzen, Werkstraße		12 56	13 56	15 07	16 07	17 07	18 07	19 07	20 07	21 07		22 07			
Do−Holzen, Ehrenmal		12 56	13 56	15 07	16 07	17 07	18 07	19 07	20 07	21 07		22 07			
Schwerte, Zum Prinzenwäldchen		12 59	13 59	15 10	16 10	17 10	18 10	19 10	20 10	21 10		22 10	**22 20**	**23 20**	**0 20**
Schwerte, Luisenstraße ♿		12 59	13 59	15 10	16 10	17 10	18 10	19 10	20 10	21 10		22 10	**22 20**	**23 20**	**0 20**
Schwerte, Am Weidenbusch		13 00	14 00	15 11	16 11	17 11	18 11	19 11	20 11	21 11		22 11	**22 20**	**23 20**	**0 20**
Schwerte, Nickelfabrik ♿		13 01	14 01	15 12	16 12	17 12	18 12	19 12	20 12	21 12		22 12	**22 20**	**23 20**	**0 20**
Schwerte, Borowski Autofit A ♿		13 02	14 02	15 13	16 13	17 13	18 13	19 13	20 13	21 13		22 13	**22 20**	**23 20**	**0 20**
Schwerte, Bf. Bussteig E		13 04	14 04	15 15	16 15	17 15	18 15	19 15	20 15	21 15		22 15	**22 30**	**23 30**	**0 30**
Schwerte, Bf. (RB53) 🚌	ab	*13 20*	*14 20*	*15 20*	*16 20*	*17 20*	*18 20*	*19 20*	*20 20*	*21 20*		*22 20*			
Dortmund, Hbf.	an	*13 38*	*14 38*	*15 38*	*16 38*	*17 38*	*18 38*	*19 38*	*20 38*	*21 38*		*22 38*			
Dortmund, Hbf. (RB53) 🚌	ab	*12 23*	*13 23*							*20 23*		*21 23*		*22 23*	*23 23*
Schwerte, Bf.	an	*12 42*	*13 42*							*20 42*		*21 42*		*22 42*	*23 42*
Schwerte, Bf. Bussteig E		13 05	14 05	15 19	16 19	17 19	18 19	19 19	20 19	21 19	**21 30**	22 19	**22 30**	**23 30**	**0 30**
Schwerte, Sparkasse		13 07	14 07	15 21	16 21	17 21	18 21	19 21	20 21	21 21	**21 30**	22 21	**22 30**	**23 30**	**0 30**
Schwerte, Werner−Steinem−Platz ♿		13 09	14 09	15 23	16 23	17 23	18 23	19 23	20 23	21 23	**21 30**	22 23	**22 30**	**23 30**	**0 30**
Schwerte, Ruhrtalmuseum		13 11	14 11	15 25	16 25	17 25	18 25	19 25	20 25	21 25	**21 30**	22 25	**22 30**	**23 30**	**0 30**
Schwerte, Ostenstr./Stadtbad		13 13	14 13	15 27	16 27	17 27	18 27	19 27	20 27	21 27	**21 30**	22 27	**22 30**	**23 30**	**0 30**
Schwerte, Wittekindstraße ♿		13 14	14 14	15 28	16 28	17 28	18 28	19 28	20 28		**21 40**		**22 40**	**23 40**	**0 40**

Schwerte, Gymnasium ♿	13 15	14 15	15 29	16 29	17 29	18 29	19 29	20 29		**◖21 40**		**◖22 40**	**◖23 40**	**◖0 40**
Schwerte, Hermannstraße ♿	13 16	14 16	15 30	16 30	17 30	18 30	19 30	20 30		**◖21 40**		**◖22 40**	**◖23 40**	**◖0 40**
Schwerte, Von−Borries−Weg	13 17	14 17	15 31	16 31	17 31	18 31	19 31	20 31		**◖21 40**		**◖22 40**	**◖23 40**	**◖0 40**
Schwerte, Am Hohenstein	13 18	14 18	15 32	16 32	17 32	18 32	19 32	20 32		**◖21 40**		**◖22 40**	**◖23 40**	**◖0 40**
Schwerte, Lichtendorfer Straße	13 19	14 19	15 33	16 33	17 33	18 33	19 33	20 33		**◖21 40**		**◖22 40**	**◖23 40**	**◖0 40**
Schwerte, Kreinberg	13 20	14 20	15 34	16 34	17 34	18 34	19 34	20 34		**◖21 40**		**◖22 40**	**◖23 40**	**◖0 40**
Schwerte, Haus Schwerte	13 20	14 20	15 34	16 34	17 34	18 34	19 34	20 34		**◖21 45**		**◖22 45**	**◖23 45**	**◖0 45**
Schwerte, Binnerheide	13 21	14 21	15 35	16 35	17 35	18 35	19 35	20 35		**◖21 45**		**◖22 45**	**◖23 45**	**◖0 45**
Schwerte, Römerstraße	13 22	14 22	15 36	16 36	17 36	18 36	19 36	20 36		**◖21 45**		**◖22 45**	**◖23 45**	**◖0 45**
Schwerte, Am Dahlbrink	13 22	14 22	15 36	16 36	17 36	18 36	19 36	20 36		**◖21 45**		**◖22 45**	**◖23 45**	**◖0 45**
Schwerte, Heidestraße (Ost)	13 23	14 23	15 37	16 37	17 37	18 37	19 37	20 37		**◖21 45**		**◖22 45**	**◖23 45**	**◖0 45**
Schwerte, Schwerterheide	13 24	14 24	15 38	16 38	17 38	18 38	19 38	20 38		**◖21 45**		**◖22 45**	**◖23 45**	**◖0 45**

C ***StadtBus***
T ***TaxiBus***
AST ***AnrufSammelTaxi***
✆33 TaxiBus, nur nach Anmeldung bis 30 Min. vor Abfahrt, spätestens bis 20 Uhr: 0 800 3 / 50 40 31

✆75 AnrufSammelTaxi: (AST−Fahrpreis) Vorbestellung spätestens bis 30 Min. vor der Abfahrt unter Tel. 0 23 04 / 104 440.
◖ kein Einstieg
H20 Fahrt mit Kleinbus

Die *kursiv* gesetzten Fahrten kennzeichnen Anschlüsse.

0 800 3 / 50 40 30
elektronische Auskunft (kostenlos)
0 180 6 / 50 40 30
persönl. Auskunft (pro Verbindung: 20 ct / mobil max. 60 ct)
www.vku−online.de

C31 Schwerterheide − Schwerte−Ost − Schwerte Bf. − Holzen

VKU

Montag − Freitag

Liniennummer ● Hinweise		C31	C31		C31	C31		C31	C31	T31	AST	T31	AST	AST	AST
										33	75	33	75	75	75
Schwerte, Schwerterheide			5 24		12 24	13 08		19 08	20 08	21 08			**22 10**	**23 10**	**0 10**
Schwerte, Römerstraße			5 25		12 25	13 09		19 09	20 09	21 09			**22 10**	**23 10**	**0 10**
Schwerte, Binnerheide			5 27		12 27	13 11		19 11	20 11	21 11			**22 10**	**23 10**	**0 10**
Schwerte, Haus Schwerte			5 27		12 27	13 11		19 11	20 11	21 11			**22 10**	**23 10**	**0 10**
Schwerte, Kreinberg			5 28		12 28	13 12		19 12	20 12	21 12			**22 20**	**23 20**	**0 20**
Schwerte, Lichtendorfer Straße			5 29		12 29	13 13		19 13	20 13	21 13			**22 20**	**23 20**	**0 20**
Schwerte, Am Hohenstein			5 30	**alle**	12 30	13 14	**alle**	19 14	20 14	21 14			**22 20**	**23 20**	**0 20**
Schwerte, Von−Borries−Weg			5 30	**30**	12 30	13 14	**30**	19 14	20 14	21 14			**22 20**	**23 20**	**0 20**
Schwerte, Hermannstraße ♿			5 32	**Min.**	12 32	13 16	**Min.**	19 16	20 16	21 16			**22 20**	**23 20**	**0 20**
Schwerte, Gymnasium ♿			5 33		12 33	13 17		19 17	20 17	21 17			**22 20**	**23 20**	**0 20**
Schwerte, Wittekindstraße ♿			5 34		12 34	13 18		19 18	20 18	21 18			**22 20**	**23 20**	**0 20**
Schwerte, Goethestr./Krankenhaus			5 37		12 37	13 21		19 21	20 21	21 21	**21 30**		**22 30**	**23 30**	**0 30**
Schwerte, Post ♿			5 39		12 39	13 23		19 23	20 23	21 23	**21 30**		**22 30**	**23 30**	**0 30**
Schwerte, Sparkasse			5 40		12 40	13 24		19 24	20 24	21 24	**21 30**	22 24	**22 30**	**23 30**	**0 30**
Schwerte, Bf. Bussteig B			5 42		12 42	13 26		19 26	20 26	21 26	**21 30**	22 26	**22 30**	**23 30**	**0 30**
Schwerte, Bf. (RB53) 🚌	ab		*5 50*		*12 50*										
Dortmund, Hbf.	an		*6 08*		*13 08*										
Dortmund, Hbf. (RB53)	ab					*12 53*		*18 53*	*19 53*						
Schwerte, Bf.	an					*13 12*		*19 12*	*20 12*						
Schwerte, Bf. Bussteig B		5 12	5 42	**a.30**	12 42	13 26	**a.30**	19 26	20 26	21 26	**21 30**	22 26	**22 30**	**23 30**	**0 30**
Schwerte, Borowski Autofit B ♿		5 15	5 45	**Min.**	12 45	13 29	**Min.**	19 29	20 29	21 29	◖**21 40**	22 29	◖**22 40**	◖**23 40**	◖**0 40**

Schwerte, Nickelfabrik ♿	5 16	5 46		12 46	13 30		19 30	20 30	21 30	◖**21 40**	22 30	◖**22 40**	◖**23 40**	◖**0 40**	
Schwerte, Fr.−Hegel−Straße ♿	5 17	5 47		12 47	13 31		19 31	20 31	21 31	◖**21 40**	22 31	◖**22 40**	◖**23 40**	◖**0 40**	
Schwerte, Am Weidenbusch	5 18	5 48	**alle**	12 48	13 32	**alle**	19 32	20 32	21 32	◖**21 40**	22 32	◖**22 40**	◖**23 40**	◖**0 40**	
Schwerte, Luisenstraße ♿	5 18	5 48	**30**	12 48	13 32	**30**	19 32	20 32	21 32	◖**21 40**	22 32	◖**22 40**	◖**23 40**	◖**0 40**	
Schwerte, Zum Prinzenwäldchen	5 19	5 49	**Min.**	12 49	13 33	**Min.**	19 33	20 33	21 33	◖**21 40**	22 33	◖**22 40**	◖**23 40**	◖**0 40**	
Do−Holzen, Ehrenmal	5 21	5 51		12 51	13 35		19 35	20 35	21 35		22 35				
Do−Holzen, Kreisstraße	5 22	5 52		12 52	13 36		19 36	20 36	21 36		22 36				
Do−Holzen, Heideweg	5 24	5 54		12 54	13 38		19 38	20 38	21 38		22 38				

C ***StadtBus***
T ***TaxiBus***
AST ***AnrufSammelTaxi***
✆**33** TaxiBus, nur nach Anmeldung bis 30 Min. vor Abfahrt, spätestens bis 20 Uhr: 0 800 3 / 50 40 31

✆**75** AnrufSammelTaxi: (AST−Fahrpreis) Vorbestellung spätestens bis 30 Min. vor der Abfahrt unter Tel. 0 23 04 / 104 440.
◖ kein Einstieg

Die *kursiv* gesetzten Fahrten kennzeichnen Anschlüsse.

0 800 3 / 50 40 30
elektronische Auskunft (kostenlos)
0 180 6 / 50 40 30
persönl. Auskunft (pro Verbindung: 20 ct / mobil max. 60 ct)
www.vku−online.de

C31 Schwerterheide − Schwerte−Ost − Schwerte Bf. − Holzen

VKU

Samstag

Liniennummer	N32		N32	T31	C31	C31	C31	C31	C31	C31	C31	C31	C31	C31	C31
● Hinweise	83 H6		83 H6	44											
Schwerte, Schwerterheide				7 24		8 24	8 54	9 24	9 54	10 24	10 54	11 24	11 54	12 24	12 54
Schwerte, Römerstraße				7 25		8 25	8 55	9 25	9 55	10 25	10 55	11 25	11 55	12 25	12 55
Schwerte, Binnerheide				7 27		8 27	8 57	9 27	9 57	10 27	10 57	11 27	11 57	12 27	12 57
Schwerte, Haus Schwerte				7 27		8 27	8 57	9 27	9 57	10 27	10 57	11 27	11 57	12 27	12 57
Schwerte, Kreinberg				7 28		8 28	8 58	9 28	9 58	10 28	10 58	11 28	11 58	12 28	12 58
Schwerte, Lichtendorfer Straße				7 29		8 29	8 59	9 29	9 59	10 29	10 59	11 29	11 59	12 29	12 59
Schwerte, Am Hohenstein				7 30		8 30	9 00	9 30	10 00	10 30	11 00	11 30	12 00	12 30	13 00
Schwerte, Von−Borries−Weg				7 30		8 30	9 00	9 30	10 00	10 30	11 00	11 30	12 00	12 30	13 00
Schwerte, Hermannstraße ♿				7 32		8 32	9 02	9 32	10 02	10 32	11 02	11 32	12 02	12 32	13 02
Schwerte, Gymnasium ♿				7 33		8 33	9 03	9 33	10 03	10 33	11 03	11 33	12 03	12 33	13 03
Schwerte, Wittekindstraße ♿				7 34		8 34	9 04	9 34	10 04	10 34	11 04	11 34	12 04	12 34	13 04
Schwerte, Goethestr./Krankenhaus				7 37		8 37	9 07	9 37	10 07	10 37	11 07	11 37	12 07	12 37	13 07
Schwerte, Post ♿				7 39		8 39	9 09	9 39	10 09	10 39	11 09	11 39	12 09	12 39	13 09
Schwerte, Sparkasse				7 40		8 40	9 10	9 40	10 10	10 40	11 10	11 40	12 10	12 40	13 10
Schwerte, Bf. Bussteig B				7 42		8 42	9 12	9 42	10 12	10 42	11 12	11 42	12 12	12 42	13 12
Schwerte, Bf. (RB53) ab							*9 20*		*10 20*		*11 20*		*12 20*		*13 20*
Dortmund, Hbf. an							*9 38*		*10 38*		*11 38*		*12 38*		*13 38*
Dortmund, Hbf. (RB53) ab															
Schwerte, Bf. an															
Schwerte, Bf. Bussteig B	0 30	**a.60**	4 30		7 42	8 42	9 12	9 42	10 12	10 42	11 12	11 42	12 12	12 42	13 12
Schwerte, Borowski Autofit B ♿	0 31	**Min.**	4 31		7 45	8 45	9 15	9 45	10 15	10 45	11 15	11 45	12 15	12 45	13 15

Schwerte, Nickelfabrik ♿	0 32		4 32	7 46	8 46	9 16	9 46	10 16	10 46	11 16	11 46	12 16	12 46	13 16
Schwerte, Fr.−Hegel−Straße ♿	0 33	**alle**	4 33	7 47	8 47	9 17	9 47	10 17	10 47	11 17	11 47	12 17	12 47	13 17
Schwerte, Am Weidenbusch	0 33	**60**	4 33	7 48	8 48	9 18	9 48	10 18	10 48	11 18	11 48	12 18	12 48	13 18
Schwerte, Luisenstraße ♿	0 34	**Min.**	4 34	7 48	8 48	9 18	9 48	10 18	10 48	11 18	11 48	12 18	12 48	13 18
Schwerte, Zum Prinzenwäldchen	0 34		4 34	7 49	8 49	9 19	9 49	10 19	10 49	11 19	11 49	12 19	12 49	13 19
Do−Holzen, Ehrenmal				7 51	8 51	9 21	9 51	10 21	10 51	11 21	11 51	12 21	12 51	13 21
Do−Holzen, Kreisstraße				7 52	8 52	9 22	9 52	10 22	10 52	11 22	11 52	12 22	12 52	13 22
Do−Holzen, Heideweg				7 54	8 54	9 24	9 54	10 24	10 54	11 24	11 54	12 24	12 54	13 24

C ***StadtBus***
N ***NachtBus***
T ***TaxiBus***

44 TaxiBus, nur nach Anmeldung am Vortag bis 20 Uhr: 0 800 3 / 50 40 31

83 nicht 24. und 31.12. morgens

H6 auch Weiberfastnacht
Die *kursiv* gesetzten Fahrten kennzeichnen Anschlüsse.

0 800 3 / 50 40 30
elektronische Auskunft (kostenlos)
0 180 6 / 50 40 30
persönl. Auskunft (pro Verbindung: 20 ct / mobil max. 60 ct)
www.vku−online.de

C31 Schwerterheide − Schwerte−Ost − Schwerte Bf. − Holzen

VKU

Samstag

Liniennummer ● Hinweise		C31	C31	C31	C31	C31 81	C31 89	C31 89	C31 89	T31 89 ✆26	T31 89 ✆33	AST 89 ✆75	T31 89 ✆33	AST 89 ✆75	AST 86 ✆75	AST 86 ✆75
Schwerte, Schwerterheide		13 24	13 54	14 38	15 38	16 38	16 38	17 38	18 38	19 38	20 38		21 38	**22 10**	**23 10**	**0 10**
Schwerte, Römerstraße		13 25	13 55	14 39	15 39	16 39	16 39	17 39	18 39	19 39	20 39		21 39	**22 10**	**23 10**	**0 10**
Schwerte, Binnerheide		13 27	13 57	14 40	15 40	16 40	16 40	17 40	18 40	19 40	20 40		21 40	**22 10**	**23 10**	**0 10**
Schwerte, Haus Schwerte		13 27	13 57	14 40	15 40	16 40	16 40	17 40	18 40	19 40	20 40		21 40	**22 10**	**23 10**	**0 10**
Schwerte, Kreinberg		13 28	13 58	14 41	15 41	16 41	16 41	17 41	18 41	19 41	20 41		21 41	**22 20**	**23 20**	**0 20**
Schwerte, Lichtendorfer Straße		13 29	13 59	14 42	15 42	16 42	16 42	17 42	18 42	19 42	20 42		21 42	**22 20**	**23 20**	**0 20**
Schwerte, Am Hohenstein		13 30	14 00	14 43	15 43	16 43	16 43	17 43	18 43	19 43	20 43		21 43	**22 20**	**23 20**	**0 20**
Schwerte, Von−Borries−Weg		13 30	14 00	14 44	15 44	16 44	16 44	17 44	18 44	19 44	20 44		21 44	**22 20**	**23 20**	**0 20**
Schwerte, Hermannstraße ♿		13 32	14 02	14 45	15 45	16 45	16 45	17 45	18 45	19 45	20 45		21 45	**22 20**	**23 20**	**0 20**
Schwerte, Gymnasium ♿		13 33	14 03	14 46	15 46	16 46	16 46	17 46	18 46	19 46	20 46		21 46	**22 20**	**23 20**	**0 20**
Schwerte, Wittekindstraße ♿		13 34	14 04	14 47	15 47	16 47	16 47	17 47	18 47	19 47	20 47		21 47	**22 20**	**23 20**	**0 20**
Schwerte, Goethestr./Krankenhaus		13 37	14 07	14 49	15 49	16 49	16 49	17 49	18 49	19 49	20 49	**21 30**	21 49	**22 30**	**23 30**	**0 30**
Schwerte, Post ♿		13 39	14 09	14 50	15 50	16 50	16 50	17 50	18 50	19 50	20 50	**21 30**	21 50	**22 30**	**23 30**	**0 30**
Schwerte, Sparkasse		13 40	14 10	14 51	15 51	16 51	16 51	17 51	18 51	19 51	20 51	**21 30**	21 51	**22 30**	**23 30**	**0 30**
Schwerte, Bf. Bussteig B		13 42	14 12	14 53	15 53	16 53	16 53	17 53	18 53	19 53	20 53	**21 30**	21 53	**22 30**	**23 30**	**0 30**
Schwerte, Bf. (RB53) 🚌	ab		*14 20*	*15 20*	*16 20*	*17 20*	*17 20*	*18 20*	*19 20*	*20 20*	*21 20*		*22 20*			
Dortmund, Hbf.	an		*14 38*	*15 38*	*16 38*	*17 38*	*17 38*	*18 38*	*19 38*	*20 38*	*21 38*		*22 38*			
Dortmund, Hbf. (RB53)	ab			*14 23*	*15 23*	*16 23*	*16 23*	*17 23*	*18 23*	*19 23*	*20 23*		*21 23*			
Schwerte, Bf.	an			*14 42*	*15 42*	*16 42*	*16 42*	*17 42*	*18 42*	*19 42*	*20 42*		*21 42*			
Schwerte, Bf. Bussteig B		13 42	14 12	14 54	15 54	16 54	16 54	17 54	18 54	19 54	20 54	**21 30**	21 54	**22 30**	**23 30**	**0 30**
Schwerte, Borowski Autofit B ♿		13 45	14 15	14 57	15 57	16 57	16 57	17 57	18 57	19 57	20 57	◖**21 40**	21 57	◖**22 40**	◖**23 40**	◖**0 40**

Schwerte, Nickelfabrik ♿	13 46	14 16	14 58	15 58	16 58	16 58	17 58	18 58	19 58	20 58	◖**21 40**	21 58	◖**22 40**	◖**23 40**	◖**0 40**
Schwerte, Fr.−Hegel−Straße ♿	13 47	14 17	14 59	15 59	16 59	16 59	17 59	18 59	19 59	20 59	◖**21 40**	21 59	◖**22 40**	◖**23 40**	◖**0 40**
Schwerte, Am Weidenbusch	13 48	14 18	14 59	15 59	16 59	16 59	17 59	18 59	19 59	20 59	◖**21 40**	21 59	◖**22 40**	◖**23 40**	◖**0 40**
Schwerte, Luisenstraße ♿	13 48	14 18	15 00	16 00	◖17 00	17 00	18 00	19 00	20 00	21 00	◖**21 40**	22 00	◖**22 40**	◖**23 40**	◖**0 40**
Schwerte, Zum Prinzenwäldchen	13 49	14 19	15 01	16 01	◖17 01	17 01	18 01	19 01	20 01	21 01	◖**21 40**	22 01	◖**22 40**	◖**23 40**	◖**0 40**
Do−Holzen, Ehrenmal	13 51	14 21	15 02	16 02	◖17 02	17 02	18 02	19 02	20 02	21 02		22 02			
Do−Holzen, Kreisstraße	13 52	14 22	15 03	16 03	◖17 03	17 03	18 03	19 03	20 03	21 03		22 03			
Do−Holzen, Heideweg	13 54	14 24	15 04	16 04	17 04	17 04	18 04	19 04	20 04	21 04		22 04			

C ***StadtBus***
T ***TaxiBus***
AST ***AnrufSammelTaxi***
✆**26** TaxiBus, nur nach Anmeldung bis 30 Min. vor Abfahrt: 0 800 3 / 50 40 31

✆**33** TaxiBus, nur nach Anmeldung bis 30 Min. vor Abfahrt, spätestens bis 20 Uhr: 0 800 3 / 50 40 31
✆**75** AnrufSammelTaxi: (AST−Fahrpreis) Vorbestellung spätestens bis 30 Min. vor der Abfahrt unter Tel. 0 23 04 / 104 440.

◖ kein Einstieg
81 fährt am 24.12.
86 nicht 24. und 31.12.
89 nicht 24.12.
Die *kursiv* gesetzten Fahrten kennzeichnen Anschlüsse.

0 800 3 / 50 40 30
elektronische Auskunft (kostenlos)
0 180 6 / 50 40 30
persönl. Auskunft (pro Verbindung: 20 ct / mobil max. 60 ct)
www.vku−online.de

C31 Schwerterheide − Schwerte−Ost − Schwerte Bf. − Holzen

VKU

Sonn−/Feiertag

Liniennummer ● Hinweise	N32 84		N32 84	T31	T31	C31		C31	C31		C31	T31	T31	AST	T31
				44	26	H20		H20	H20		H20	26	33	75	33
Schwerte, Schwerterheide				8 25	9 25	10 25		13 25	14 38		18 38	19 38	20 38		21 38
Schwerte, Römerstraße				8 26	9 26	10 26		13 26	14 39		18 39	19 39	20 39		21 39
Schwerte, Binnerheide				8 27	9 27	10 27		13 27	14 40		18 40	19 40	20 40		21 40
Schwerte, Haus Schwerte				8 27	9 27	10 27		13 27	14 40		18 40	19 40	20 40		21 40
Schwerte, Kreinberg				8 28	9 28	10 28		13 28	14 41		18 41	19 41	20 41		21 41
Schwerte, Lichtendorfer Straße				8 29	9 29	10 29		13 29	14 42		18 42	19 42	20 42		21 42
Schwerte, Am Hohenstein				8 30	9 30	10 30	**alle**	13 30	14 43	**alle**	18 43	19 43	20 43		21 43
Schwerte, Von−Borries−Weg				8 31	9 31	10 31	**60**	13 31	14 44	**60**	18 44	19 44	20 44		21 44
Schwerte, Hermannstraße ♿				8 32	9 32	10 32	**Min.**	13 32	14 45	**Min.**	18 45	19 45	20 45		21 45
Schwerte, Gymnasium ♿				8 33	9 33	10 33		13 33	14 46		18 46	19 46	20 46		21 46
Schwerte, Wittekindstraße ♿				8 34	9 34	10 34		13 34	14 47		18 47	19 47	20 47		21 47
Schwerte, Goethestr./Krankenhaus				8 36	9 36	10 36		13 36	14 49		18 49	19 49	20 49	**21 30**	21 49
Schwerte, Post ♿				8 37	9 37	10 37		13 37	14 50		18 50	19 50	20 50	**21 30**	21 50
Schwerte, Sparkasse				8 38	9 38	10 38		13 38	14 51		18 51	19 51	20 51	**21 30**	21 51
Schwerte, Bf. Bussteig B				8 40	9 40	10 40		13 40	14 53		18 53	19 53	20 53	**21 30**	21 53
Schwerte, Bf. (RB53) ab									*15 20*		*19 20*	*20 20*	*21 20*		*22 20*
Dortmund, Hbf. an									*15 38*		*19 38*	*20 38*	*21 38*		*22 38*
Dortmund, Hbf. (RB53) ab									*14 23*		*18 23*	*19 23*	*20 23*		*21 23*
Schwerte, Bf. an									*14 42*		*18 42*	*19 42*	*20 42*		*21 42*
Schwerte, Bf. Bussteig B	0 30	**a.60**	4 30	8 41	9 41	10 41	**a.60**	13 41	14 54	**a.60**	18 54	19 54	20 54	**21 30**	21 54
Schwerte, Borowski Autofit B ♿	0 31	**Min.**	4 31	8 44	9 44	10 44	**Min.**	13 44	14 57	**Min.**	18 57	19 57	20 57	**21 40**	21 57

Schwerte, Nickelfabrik ♿	0 32		4 32	8 45	9 45	10 45		13 45	14 58		18 58	19 58	20 58	◖**21 40**	21 58
Schwerte, Fr.−Hegel−Straße ♿	0 33	**alle**	4 33	8 46	9 46	10 46		13 46	14 59		18 59	19 59	20 59	◖**21 40**	21 59
Schwerte, Am Weidenbusch	0 33	**60**	4 33	8 46	9 46	10 46	**alle**	13 46	14 59	**alle**	18 59	19 59	20 59	◖**21 40**	21 59
Schwerte, Luisenstraße ♿	0 34	**Min.**	4 34	8 47	9 47	10 47	**60**	13 47	15 00	**60**	19 00	20 00	21 00	◖**21 40**	22 00
Schwerte, Zum Prinzenwäldchen	0 34		4 34	8 48	9 48	10 48	**Min.**	13 48	15 01	**Min.**	19 01	20 01	21 01	◖**21 40**	22 01
Do−Holzen, Ehrenmal				8 49	9 49	10 49		13 49	15 02		19 02	20 02	21 02		22 02
Do−Holzen, Kreisstraße				8 50	9 50	10 50		13 50	15 03		19 03	20 03	21 03		22 03
Do−Holzen, Heideweg				8 51	9 51	10 51		13 51	15 04		19 04	20 04	21 04		22 04

C ***StadtBus***
N ***NachtBus***
T ***TaxiBus***
AST ***AnrufSammelTaxi***
✆26 TaxiBus, nur nach Anmeldung bis 30 Min. vor Abfahrt: 0 800 3 / 50 40 31
✆33 TaxiBus, nur nach Anmeldung bis 30 Min. vor Abfahrt, spätestens bis 20 Uhr: 0 800 3 / 50 40 31
✆44 TaxiBus, nur nach Anmeldung am Vortag bis 20 Uhr: 0 800 3 / 50 40 31
✆75 AnrufSammelTaxi: (AST−Fahrpreis) Vorbestellung spätestens bis 30 Min. vor der Abfahrt unter Tel. 0 23 04 / 104 440.
◖ kein Einstieg
84 nicht 25.12.
H20 Fahrt mit Kleinbus

Die *kursiv* gesetzten Fahrten kennzeichnen Anschlüsse.

0 800 3 / 50 40 30
elektronische Auskunft (kostenlos)
0 180 6 / 50 40 30
persönl. Auskunft (pro Verbindung: 20 ct / mobil max. 60 ct)
www.vku−online.de

C31 Schwerterheide − Schwerte−Ost − Schwerte Bf. − Holzen

VKU

Sonn−/Feiertag

Liniennummer ● Hinweise		AST	AST	AST
		75	75	75
Schwerte, Schwerterheide		22 10	23 10	0 10
Schwerte, Römerstraße		22 10	23 10	0 10
Schwerte, Binnerheide		22 10	23 10	0 10
Schwerte, Haus Schwerte		22 10	23 10	0 10
Schwerte, Kreinberg		22 20	23 20	0 20
Schwerte, Lichtendorfer Straße		22 20	23 20	0 20
Schwerte, Am Hohenstein		22 20	23 20	0 20
Schwerte, Von−Borries−Weg		22 20	23 20	0 20
Schwerte, Hermannstraße ♿		22 20	23 20	0 20
Schwerte, Gymnasium ♿		22 20	23 20	0 20
Schwerte, Wittekindstraße ♿		22 20	23 20	0 20
Schwerte, Goethestr./Krankenhaus		22 30	23 30	0 30
Schwerte, Post ♿		22 30	23 30	0 30
Schwerte, Sparkasse		22 30	23 30	0 30
Schwerte, Bf. Bussteig B		22 30	23 30	0 30
Schwerte, Bf. (RB53) 🚆	ab			
Dortmund, Hbf.	an			
Dortmund, Hbf. (RB53)	ab			
Schwerte, Bf.	an			
Schwerte, Bf. Bussteig B		22 30	23 30	0 30
Schwerte, Borowski Autofit B ♿		◖22 40	◖23 40	◖0 40

Schwerte, Nickelfabrik ♿	◖22 40	◖23 40	◖0 40												
Schwerte, Fr.−Hegel−Straße ♿	◖22 40	◖23 40	◖0 40												
Schwerte, Am Weidenbusch	◖22 40	◖23 40	◖0 40												
Schwerte, Luisenstraße ♿	◖22 40	◖23 40	◖0 40												
Schwerte, Zum Prinzenwäldchen	◖22 40	◖23 40	◖0 40												
Do−Holzen, Ehrenmal															
Do−Holzen, Kreisstraße															
Do−Holzen, Heideweg															

AST*AnrufSammelTaxi*

75 AnrufSammelTaxi: (AST−Fahrpreis) Vorbestellung spätestens bis 30 Min. vor der Abfahrt unter Tel. 0 23 04 / 104 440.

◖ kein Einstieg
Die *kursiv* gesetzten Fahrten kennzeichnen Anschlüsse.

0 800 3 / 50 40 30
elektronische Auskunft (kostenlos)
0 180 6 / 50 40 30
persönl. Auskunft (pro Verbindung: 20 ct / mobil max. 60 ct)
www.vku−online.de

C41/R51 Do.−Airport − Obermassen Holzwickede − Do.−Wickede → Niedermassen − Unna, Bf.

VKU

Montag − Freitag

Liniennummer ● Hinweise	C41	R51	R51	R51	C41	R51	C41	R51	C41	R51	C41	R51	C41	R51	C41
Opherdicke, Haus Opherdicke		5 32		6 32		7 24		8 32		9 32		10 32		11 32	
Holzwickede, Bf.		5 53		6 53		7 45		8 53		9 53		10 53		11 53	
Dortmund, Airport	5 35	⌇		⌇	7 35	⌇	8 35	⌇	9 35	⌇	10 35	⌇	11 35	⌇	12 35
Holzwickede, Maßmann	5 39	6 00		7 00	7 39	7 52	8 39	9 00	9 39	10 00	10 39	11 00	11 39	12 00	12 39
Massen, Unnaer Str.	5 42	⌇		⌇	7 42	⌇	8 42	⌇	9 42	⌇	10 42	⌇	11 42	⌇	12 42
Massen, Karlstr.	5 44	⌇		⌇	7 44	⌇	8 44	⌇	9 44	⌇	10 44	⌇	11 44	⌇	12 44
Massen, Bürgerhaus	5 44	⌇		⌇	7 44	⌇	8 44	⌇	9 44	⌇	10 44	⌇	11 44	⌇	12 44
Wickede, Dollersweg	⌇	6 08	6 38	7 08	⌇	8 00	⌇	9 08	⌇	10 08	⌇	11 08	⌇	12 08	⌇
Massen, Kleistr.	5 45	6 15	6 45	7 15	7 45	8 07	8 45	9 15	9 45	10 15	10 45	11 15	11 45	12 15	12 45
Massen, Mittelstr.	5 47	6 17	6 47	7 17	7 47	8 09	8 47	9 17	9 47	10 17	10 47	11 17	11 47	12 17	12 47
Massen, Reckerdingsweg	5 48	6 18	6 48	7 18	7 48	8 10	8 48	9 18	9 48	10 18	10 48	11 18	11 48	12 18	12 48
Unna, Stromag	5 49	6 19	6 49	7 19	7 49	8 11	8 49	9 19	9 49	10 19	10 49	11 19	11 49	12 19	12 49
Unna, Stahlwerk Westig ♿	5 50	6 20	6 50	7 20	7 50	8 12	8 50	9 20	9 50	10 20	10 50	11 20	11 50	12 20	12 50
Unna, Mühlenstr.	5 51	6 21	6 51	7 21	7 51	8 13	8 51	9 21	9 51	10 21	10 51	11 21	11 51	12 21	12 51
Unna, Ev. Krankenhaus	5 53	6 23	6 53	7 23	7 53	8 15	8 53	9 23	9 53	10 23	10 53	11 23	11 53	12 23	12 53
Unna, Lindenbrauerei ♿	5 54	6 24	6 54	7 24	7 54	8 16	8 54	9 24	9 54	10 24	10 54	11 24	11 54	12 24	12 54
Unna, Freibad Bornekamp	5 55	6 25	6 55	7 25	7 55	8 17	8 55	9 25	9 55	10 25	10 55	11 25	11 55	12 25	12 55
Unna, Antenne UN / Ostring	5 57	6 27	6 57	7 27	7 57	8 19	8 57	9 27	9 57	10 27	10 57	11 27	11 57	12 27	12 57
Unna, Bf. B ♿	5 59	6 29	6 59	7 29	7 59	8 21	8 59	9 29	9 59	10 29	10 59	11 29	11 59	12 29	12 59

R ***RegioBus*** **C** ***StadtBus***

0 800 3 / 50 40 30
elektronische Auskunft (kostenlos)
0 180 6 / 50 40 30
persönl. Auskunft (pro Verbindung: 20 ct / mobil max. 60 ct)
www.vku−online.de

C41/R51 Do.−Airport − Obermassen Holzwickede − Do.−Wickede > Niedermassen − Unna, Bf.

VKU

Montag − Freitag

Liniennummer ● Hinweise	R51	C41	R51	C41	R51	C41	R51	C41	R51	C41	R51	C41	R51	T41 26	T51 33
Opherdicke, Haus Opherdicke	12 32		13 32		14 32		15 32		16 32		17 32		18 32		20 11
Holzwickede, Bf.	12 53		13 53		14 53		15 53		16 53		17 53		18 53		20 27
Dortmund, Airport	⌇	13 35	⌇	14 35	⌇	15 35	⌇	16 35	⌇	17 35	⌇	18 35	⌇	19 35	⌇
Holzwickede, Maßmann	13 00	13 39	14 00	14 39	15 00	15 39	16 00	16 39	17 00	17 39	18 00	18 39	19 00	19 38	20 33
Massen, Unnaer Str.	⌇	13 42	⌇	14 42	⌇	15 42	⌇	16 42	⌇	17 42	⌇	18 42	⌇	19 42	⌇
Massen, Karlstr.	⌇	13 44	⌇	14 44	⌇	15 44	⌇	16 44	⌇	17 44	⌇	18 44	⌇	19 43	⌇
Massen, Bürgerhaus	⌇	13 44	⌇	14 44	⌇	15 44	⌇	16 44	⌇	17 44	⌇	18 44	⌇	19 44	⌇
Wickede, Dollersweg	13 08	⌇	14 08	⌇	15 08	⌇	16 08	⌇	17 08	⌇	18 08	⌇	19 08	⌇	20 39
Massen, Kleistr.	13 15	13 45	14 15	14 45	15 15	15 45	16 15	16 45	17 15	17 45	18 15	18 45	19 15	19 45	20 44
Massen, Mittelstr.	13 17	13 47	14 17	14 47	15 17	15 47	16 17	16 47	17 17	17 47	18 17	18 47	19 17	19 46	20 45
Massen, Reckerdingsweg	13 18	13 48	14 18	14 48	15 18	15 48	16 18	16 48	17 18	17 48	18 18	18 48	19 18	19 47	20 46
Unna, Stromag	13 19	13 49	14 19	14 49	15 19	15 49	16 19	16 49	17 19	17 49	18 19	18 49	19 19	19 48	20 47
Unna, Stahlwerk Westig ♿	13 20	13 50	14 20	14 50	15 20	15 50	16 20	16 50	17 20	17 50	18 20	18 50	19 20	19 49	20 48
Unna, Mühlenstr.	13 21	13 51	14 21	14 51	15 21	15 51	16 21	16 51	17 21	17 51	18 21	18 51	19 21	19 50	20 49
Unna, Ev. Krankenhaus	13 23	13 53	14 23	14 53	15 23	15 53	16 23	16 53	17 23	17 53	18 23	18 53	19 23	19 51	20 50
Unna, Lindenbrauerei ♿	13 24	13 54	14 24	14 54	15 24	15 54	16 24	16 54	17 24	17 54	18 24	18 54	19 24	19 53	20 52
Unna, Freibad Bornekamp	13 25	13 55	14 25	14 55	15 25	15 55	16 25	16 55	17 25	17 55	18 25	18 55	19 25	19 55	20 54
Unna, Antenne UN / Ostring	13 27	13 57	14 27	14 57	15 27	15 57	16 27	16 57	17 27	17 57	18 27	18 57	19 27	19 57	20 56
Unna, Bf. B ♿	13 29	13 59	14 29	14 59	15 29	15 59	16 29	16 59	17 29	17 59	18 29	18 59	19 29	19 58	20 57

R ***RegioBus***
C ***StadtBus***
T ***TaxiBus***

26 TaxiBus, nur nach Anmeldung bis 30 Min. vor Abfahrt: 0 800 3 / 50 40 31

33 TaxiBus, nur nach Anmeldung bis 30 Min. vor Abfahrt, spätestens bis 20 Uhr: 0 800 3 / 50 40 31

0 800 3 / 50 40 30
elektronische Auskunft (kostenlos)
0 180 6 / 50 40 30
persönl. Auskunft (pro Verbindung: 20 ct / mobil max. 60 ct)
www.vku−online.de

C41/R51 Do.−Airport − Obermassen Holzwickede − Do.−Wickede > Niedermassen − Unna, Bf.

VKU

	Montag − Freitag						Samstag								
Liniennummer ● Hinweise	T41	T51	T41	T51	T41	T51	R51	T51	R51	T51	R51	T51	R51	T51	R51
	33	33	33	33	33	33	H20	44	H20	44	H20	26	H20	26	H20
Opherdicke, Haus Opherdicke		21 11		22 11		23 11		7 53		8 53		9 53		10 53	
Holzwickede, Bf.		21 27		22 27		23 27		8 09		9 09		10 09		11 09	
Dortmund, Airport	21 04	⌇	22 04	⌇	23 04	⌇		⌇		⌇		⌇		⌇	
Holzwickede, Maßmann	21 07	21 33	22 07	22 33	23 07	23 33		8 15		9 15		10 15		11 15	
Massen, Unnaer Str.	21 11	⌇	22 11	⌇	23 11	⌇		⌇		⌇		⌇		⌇	
Massen, Karlstr.	21 12	⌇	22 12	⌇	23 12	⌇		⌇		⌇		⌇		⌇	
Massen, Bürgerhaus	21 13	⌇	22 13	⌇	23 13	⌇		⌇		⌇		⌇		⌇	
Wickede, Dollersweg	⌇	21 39	⌇	22 39	⌇	23 39	8 08	8 21	9 08	9 21	10 08	10 21	11 08	11 21	12 08
Massen, Kleistr.	21 14	21 44	22 14	22 44	23 14	23 44	8 15		9 15		10 15		11 15		12 15
Massen, Mittelstr.	21 15	21 45	22 15	22 45	23 15	23 45	8 17		9 17		10 17		11 17		12 17
Massen, Reckerdingsweg	21 16	21 46	22 16	22 46	23 16	23 46	8 18		9 18		10 18		11 18		12 18
Unna, Stromag	21 17	21 47	22 17	22 47	23 17	23 47	8 19		9 19		10 19		11 19		12 19
Unna, Stahlwerk Westig ♿	21 18	21 48	22 18	22 48	23 18	23 48	8 20		9 20		10 20		11 20		12 20
Unna, Mühlenstr.	21 19	21 49	22 19	22 49	23 19	23 49	8 21		9 21		10 21		11 21		12 21
Unna, Ev. Krankenhaus	21 20	21 50	22 20	22 50	23 20	23 50	8 23		9 23		10 23		11 23		12 23
Unna, Lindenbrauerei ♿	21 22	21 52	22 22	22 52	23 22	23 52	8 24		9 24		10 24		11 24		12 24
Unna, Freibad Bornekamp	21 24	21 54	22 24	22 54	23 24	23 54	8 25		9 25		10 25		11 25		12 25
Unna, Antenne UN / Ostring	21 26	21 56	22 26	22 56	23 26	23 56	8 27		9 27		10 27		11 27		12 27
Unna, Bf. B ♿	21 27	21 57	22 27	22 57	23 27	23 57	8 29		9 29		10 29		11 29		12 29

R ***RegioBus***
T ***TaxiBus***
26 TaxiBus, nur nach Anmeldung bis 30 Min. vor Abfahrt: 0 800 3 / 50 40 31

33 TaxiBus, nur nach Anmeldung bis 30 Min. vor Abfahrt, spätestens bis 20 Uhr: 0 800 3 / 50 40 31

44 TaxiBus, nur nach Anmeldung am Vortag bis 20 Uhr: 0 800 3 / 50 40 31
H20 Fahrt mit Kleinbus

0 800 3 / 50 40 30
elektronische Auskunft (kostenlos)
0 180 6 / 50 40 30
persönl. Auskunft (pro Verbindung: 20 ct / mobil max. 60 ct)
www.vku−online.de

C41/R51 Do.−Airport − Obermassen Holzwickede − Do.−Wickede → Niedermassen − Unna, Bf.

VKU

Samstag

Liniennummer ● Hinweise	T51	R51	T51	R51	T51	T51	T51	T51	T51	T51	T51	T51	T51
								89	81	89	89	89	89
	26	H20	26	H20	26	26	26	26	26	26	26	33	33
Opherdicke, Haus Opherdicke	11 53		12 53		13 53	14 53	15 53	16 53	16 53	17 53	18 53	19 53	20 53
Holzwickede, Bf.	12 09		13 09		14 09	15 09	16 09	17 09	◖17 09	18 09	19 09	20 09	21 09
Dortmund, Airport	⌇		⌇		⌇	⌇	⌇	⌇	⌇	⌇	⌇	⌇	⌇
Holzwickede, Maßmann	12 15		13 15		14 15	15 15	16 15	17 15	◖17 15	18 15	19 15	20 15	21 15
Massen, Unnaer Str.	⌇		⌇		⌇	⌇	⌇	⌇	⌇	⌇	⌇	⌇	⌇
Massen, Karlstr.	⌇		⌇		⌇	⌇	⌇	⌇	⌇	⌇	⌇	⌇	⌇
Massen, Bürgerhaus	⌇		⌇		⌇	⌇	⌇	⌇	⌇	⌇	⌇	⌇	⌇
Wickede, Dollersweg	12 21	13 08	13 21	14 08	14 21	15 21	16 21	17 21	◖17 21	18 21	19 21	20 21	21 21
Massen, Kleistr.		13 15		14 15		15 26	16 26	17 26	◖17 26	18 26	19 26	20 26	21 26
Massen, Mittelstr.		13 17		14 17		15 27	16 27	17 27	◖17 27	18 27	19 27	20 27	21 27
Massen, Reckerdingsweg		13 18		14 18		15 28	16 28	17 28	◖17 28	18 28	19 28	20 28	21 28
Unna, Stromag		13 19		14 19		15 29	16 29	17 29	◖17 29	18 29	19 29	20 29	21 29
Unna, Stahlwerk Westig ♿		13 20		14 20		15 30	16 30	17 30	◖17 30	18 30	19 30	20 30	21 30
Unna, Mühlenstr.		13 21		14 21		15 31	16 31	17 31	◖17 31	18 31	19 31	20 31	21 31
Unna, Ev. Krankenhaus		13 23		14 23		15 32	16 32	17 32	◖17 32	18 32	19 32	20 32	21 32
Unna, Lindenbrauerei ♿		13 24		14 24		15 34	16 34	17 34	◖17 34	18 34	19 34	20 34	21 34
Unna, Freibad Bornekamp		13 25		14 25		15 36	16 36	17 36	◖17 36	18 36	19 36	20 36	21 36
Unna, Antenne UN / Ostring		13 27		14 27		15 38	16 38	17 38	◖17 38	18 38	19 38	20 38	21 38
Unna, Bf. B ♿		13 29		14 29		15 39	16 39	17 39	17 39	18 39	19 39	20 39	21 39

R ***RegioBus***
T ***TaxiBus***
26 TaxiBus, nur nach Anmeldung bis 30 Min. vor Abfahrt: 0 800 3 / 50 40 31

33 TaxiBus, nur nach Anmeldung bis 30 Min. vor Abfahrt, spätestens bis 20 Uhr: 0 800 3 / 50 40 31
◖ kein Einstieg

81 fährt am 24.12.
89 nicht 24.12.
H20 Fahrt mit Kleinbus

0 800 3 / 50 40 30
elektronische Auskunft (kostenlos)
0 180 6 / 50 40 30
persönl. Auskunft (pro Verbindung: 20 ct / mobil max. 60 ct)
www.vku−online.de

C41/R51 Do.−Airport − Obermassen Holzwickede − Do.−Wickede → Niedermassen − Unna, Bf.

VKU

Sonn−/Feiertag

Liniennummer ● Hinweise	T51 ✆26		T51 ✆26	T51 ✆33
Opherdicke, Haus Opherdicke	8 53		18 53	19 53
Holzwickede, Bf.	9 09		19 09	20 09
Dortmund, Airport	⌇		⌇	⌇
Holzwickede, Maßmann	9 15		19 15	20 15
Massen, Unnaer Str.	⌇		⌇	⌇
Massen, Karlstr.	⌇		⌇	⌇
Massen, Bürgerhaus	⌇		⌇	⌇
Wickede, Dollersweg	9 21		19 21	20 21
Massen, Kleistr.	9 26	**alle**	19 26	20 26
Massen, Mittelstr.	9 27	**60**	19 27	20 27
Massen, Reckerdingsweg	9 28	**Min.**	19 28	20 28
Unna, Stromag	9 29		19 29	20 29
Unna, Stahlwerk Westig ♿	9 30		19 30	20 30
Unna, Mühlenstr.	9 31		19 31	20 31
Unna, Ev. Krankenhaus	9 32		19 32	20 32
Unna, Lindenbrauerei ♿	9 34		19 34	20 34
Unna, Freibad Bornekamp	9 36		19 36	20 36
Unna, Antenne UN / Ostring	9 38		19 38	20 38
Unna, Bf. B ♿	9 39		19 39	20 39

T ***TaxiBus***

✆26 TaxiBus, nur nach Anmeldung bis 30 Min. vor Abfahrt: 0 800 3 / 50 40 31

✆33 TaxiBus, nur nach Anmeldung bis 30 Min. vor Abfahrt, spätestens bis 20 Uhr: 0 800 3 / 50 40 31

0 800 3 / 50 40 30
elektronische Auskunft (kostenlos)
0 180 6 / 50 40 30
persönl. Auskunft (pro Verbindung: 20 ct / mobil max. 60 ct)
www.vku−online.de

C41/R51 Unna, Bf. − Niedermassen

Obermassen − Do.−Airport
Do.−Wickede − Holzwickede

VKU

Montag − Freitag

Liniennummer ● Hinweise	R51	C41	R51	C41	R51	C41	R51	C41	R51	C41	R51	C41	R51	C41	R51
Unna, Bf. B ♿	5 24	5 54	6 24	6 54	7 24	7 54	8 24	8 54	9 24	9 54	10 24	10 54	11 24	11 54	12 24
Unna, Rathaus	5 26	5 56	6 26	6 56	7 26	7 56	8 26	8 56	9 26	9 56	10 26	10 56	11 26	11 56	12 26
Unna, Kath. Krankenhaus ♿	5 28	5 58	6 28	6 58	7 28	7 58	8 28	8 58	9 28	9 58	10 28	10 58	11 28	11 58	12 28
Unna, Lindenbrauerei ♿	5 29	5 59	6 29	6 59	7 29	7 59	8 29	8 59	9 29	9 59	10 29	10 59	11 29	11 59	12 29
Unna, Ev. Krankenhaus	5 31	6 01	6 31	7 01	7 31	8 01	8 31	9 01	9 31	10 01	10 31	11 01	11 31	12 01	12 31
Unna, Mühlenstr.	5 32	6 02	6 32	7 02	7 32	8 02	8 32	9 02	9 32	10 02	10 32	11 02	11 32	12 02	12 32
Unna, Stahlwerk Westig ♿	5 34	6 04	6 34	7 04	7 34	8 04	8 34	9 04	9 34	10 04	10 34	11 04	11 34	12 04	12 34
Unna, Stromag	5 36	6 06	6 36	7 06	7 36	8 06	8 36	9 06	9 36	10 06	10 36	11 06	11 36	12 06	12 36
Massen, Reckerdingsweg	5 37	6 07	6 37	7 07	7 37	8 07	8 37	9 07	9 37	10 07	10 37	11 07	11 37	12 07	12 37
Massen, Mittelstr.	5 38	6 08	6 38	7 08	7 38	8 08	8 38	9 08	9 38	10 08	10 38	11 08	11 38	12 08	12 38
Massen, Kleistr.	5 40	6 10	6 40	7 10	7 40	8 10	8 40	9 10	9 40	10 10	10 40	11 10	11 40	12 10	12 40
Wickede, Dollersweg	5 46	⌇	6 46	⌇	7 46	⌇	8 46	⌇	9 46	⌇	10 46	⌇	11 46	⌇	12 46
Massen, Bürgerhaus	⌇	6 11	⌇	7 11	⌇	8 11	⌇	9 11	⌇	10 11	⌇	11 11	⌇	12 11	⌇
Massen, Karlstr.	⌇	6 12	⌇	7 12	⌇	8 12	⌇	9 12	⌇	10 12	⌇	11 12	⌇	12 12	⌇
Massen, Unnaer Str.	⌇	6 13	⌇	7 13	⌇	8 13	⌇	9 13	⌇	10 13	⌇	11 13	⌇	12 13	⌇
Holzwickede, Maßmann	5 55	6 16	6 55	7 16	7 55	8 16	8 55	9 16	9 55	10 16	10 55	11 16	11 55	12 16	12 55
Dortmund, Airport	⌇	6 19	⌇	7 19	⌇	8 19	⌇	9 19	⌇	10 19	⌇	11 19	⌇	12 19	⌇
Holzwickede, Bf.	6 04		7 04		8 04		9 04		10 04		11 04		12 04		13 04
Opherdicke, Haus Opherdicke	6 24				8 24		9 24		10 24		11 24		12 24		13 24

R ***RegioBus*** **C** ***StadtBus***

0 800 3 / 50 40 30
elektronische Auskunft (kostenlos)
0 180 6 / 50 40 30
persönl. Auskunft (pro Verbindung: 20 ct / mobil max. 60 ct)
www.vku−online.de

C41/R51 Unna, Bf. − Niedermassen

Obermassen − Do.−Airport
Do.−Wickede − Holzwickede

VKU

Montag − Freitag

Liniennummer ● Hinweise	C41	R51 S. H1	R51	C41	R51	C41	R51	C41	R51	C41	R51	C41	R51	T41 ✆26	R51
Unna, Bf. B ♿	12 54	13 22	13 24	13 54	14 24	14 54	15 24	15 54	16 24	16 54	17 24	17 54	18 24	18 54	19 24
Unna, Rathaus	12 56	13 24	13 26	13 56	14 26	14 56	15 26	15 56	16 26	16 56	17 26	17 56	18 26	18 56	19 26
Unna, Kath. Krankenhaus ♿	12 58	13 26	13 28	13 58	14 28	14 58	15 28	15 58	16 28	16 58	17 28	17 58	18 28	18 58	19 28
Unna, Lindenbrauerei ♿	12 59	13 27	13 29	13 59	14 29	14 59	15 29	15 59	16 29	16 59	17 29	17 59	18 29	18 59	19 29
Unna, Ev. Krankenhaus	13 01	13 29	13 31	14 01	14 31	15 01	15 31	16 01	16 31	17 01	17 31	18 01	18 31	19 01	19 31
Unna, Mühlenstr.	13 02	13 30	13 32	14 02	14 32	15 02	15 32	16 02	16 32	17 02	17 32	18 02	18 32	19 02	19 32
Unna, Stahlwerk Westig ♿	13 04	13 32	13 34	14 04	14 34	15 04	15 34	16 04	16 34	17 04	17 34	18 04	18 34	19 04	19 34
Unna, Stromag	13 06	13 34	13 36	14 06	14 36	15 06	15 36	16 06	16 36	17 06	17 36	18 06	18 36	19 06	19 36
Massen, Reckerdingsweg	13 07	⌇	13 37	14 07	14 37	15 07	15 37	16 07	16 37	17 07	17 37	18 07	18 37	19 07	19 37
Massen, Mittelstr.	13 08	⌇	13 38	14 08	14 38	15 08	15 38	16 08	16 38	17 08	17 38	18 08	18 38	19 08	19 38
Massen, Kleistr.	13 10	13 39	13 40	14 10	14 40	15 10	15 40	16 10	16 40	17 10	17 40	18 10	18 40	19 10	19 40
Wickede, Dollersweg	⌇	13 45	13 46	⌇	14 46	⌇	15 46	⌇	16 46	⌇	17 46	⌇	18 46	⌇	19 46
Massen, Bürgerhaus	13 11	⌇	⌇	14 11	⌇	15 11	⌇	16 11	⌇	17 11	⌇	18 11	⌇	19 11	⌇
Massen, Karlstr.	13 12	⌇	⌇	14 12	⌇	15 12	⌇	16 12	⌇	17 12	⌇	18 12	⌇	19 12	⌇
Massen, Unnaer Str.	13 13	⌇	⌇	14 13	⌇	15 13	⌇	16 13	⌇	17 13	⌇	18 13	⌇	19 13	⌇
Holzwickede, Maßmann	13 16	13 54	13 55	14 16	14 55	15 16	15 55	16 16	16 55	17 16	17 55	18 16	18 55	19 16	19 55
Dortmund, Airport	13 19	⌇	⌇	14 19	⌇	15 19	⌇	16 19	⌇	17 19	⌇	18 19	⌇	19 19	⌇
Holzwickede, Bf.		⌇	14 04		15 04		16 04		17 04		18 04		19 04		20 04
Opherdicke, Haus Opherdicke		14 20	14 24		15 24		16 24		17 24		18 24		19 24		20 24

R ***RegioBus***
C ***StadtBus***
T ***TaxiBus***

✆26 TaxiBus, nur nach Anmeldung bis 30 Min. vor Abfahrt: 0 800 3 / 50 40 31

H1 über Hellweg−Realschule
S. an Schultagen

0 800 3 / 50 40 30
elektronische Auskunft (kostenlos)
0 180 6 / 50 40 30
persönl. Auskunft (pro Verbindung: 20 ct / mobil max. 60 ct)
www.vku−online.de

C41/R51 Unna, Bf. − Niedermassen

Obermassen − Do.−Airport
Do.−Wickede − Holzwickede

VKU

	Montag − Freitag					Samstag									
Liniennummer	T41	T41	T51	T41	T51	R51	T51	R51	T51	R51	T51	R51	T51	R51	T51
● Hinweise					93										
	26	33	33	33	33	H20	44	H20	26	H20	26	H20	26	H20	26
Unna, Bf. B ♿	19 54	20 54	21 59	22 29	22 59	7 34		8 34		9 34		10 34		11 34	
Unna, Rathaus	19 56	20 56	22 01	22 31	23 01	7 36		8 36		9 36		10 36		11 36	
Unna, Kath. Krankenhaus ♿	19 58	20 58	22 02	22 32	23 02	7 38		8 38		9 38		10 38		11 38	
Unna, Lindenbrauerei ♿	19 59	20 59	22 03	22 33	23 03	7 39		8 39		9 39		10 39		11 39	
Unna, Ev. Krankenhaus	20 01	21 01	22 05	22 35	23 05	7 41		8 41		9 41		10 41		11 41	
Unna, Mühlenstr.	20 02	21 02	22 06	22 36	23 06	7 42		8 42		9 42		10 42		11 42	
Unna, Stahlwerk Westig ♿	20 04	21 04	22 07	22 37	23 07	7 44		8 44		9 44		10 44		11 44	
Unna, Stromag	20 06	21 06	22 08	22 38	23 08	7 46		8 46		9 46		10 46		11 46	
Massen, Reckerdingsweg	20 07	21 07	22 09	22 39	23 09	7 47		8 47		9 47		10 47		11 47	
Massen, Mittelstr.	20 08	21 08	22 10	22 40	23 10	7 48		8 48		9 48		10 48		11 48	
Massen, Kleistr.	20 10	21 10	22 11	22 41	23 11	7 50		8 50		9 50		10 50		11 50	
Wickede, Dollersweg	⌇	⌇	22 17	⌇	23 17	7 56	8 18	8 56	9 18	9 56	10 18	10 56	11 18	11 56	12 18
Massen, Bürgerhaus	20 11	21 11	⌇	22 42	⌇		⌇		⌇		⌇		⌇		⌇
Massen, Karlstr.	20 12	21 12	⌇	22 43	⌇		⌇		⌇		⌇		⌇		⌇
Massen, Unnaer Str.	20 13	21 13	⌇	22 44	⌇		⌇		⌇		⌇		⌇		⌇
Holzwickede, Maßmann	20 16	21 16	22 25	22 47	23 25		8 25		9 25		10 25		11 25		12 25
Dortmund, Airport	20 19	21 19	⌇	22 50	⌇		⌇		⌇		⌇		⌇		⌇
Holzwickede, Bf.			22 34		23 32		8 34		9 34		10 34		11 34		12 34
Opherdicke, Haus Opherdicke			22 51		23 48		8 51		9 51		10 51		11 51		12 51

R ***RegioBus***
T ***TaxiBus***
26 TaxiBus, nur nach Anmeldung bis 30 Min. vor Abfahrt: 0 800 3 / 50 40 31

33 TaxiBus, nur nach Anmeldung bis 30 Min. vor Abfahrt, spätestens bis 20 Uhr: 0 800 3 / 50 40 31
44 TaxiBus, nur nach Anmeldung am Vortag bis 20 Uhr: 0 800 3 / 50 40 31

93 Freitag und vor Wochenfeiertagen, nicht Karfreitag
H20 Fahrt mit Kleinbus

0 800 3 / 50 40 30
elektronische Auskunft (kostenlos)
0 180 6 / 50 40 30
persönl. Auskunft (pro Verbindung: 20 ct / mobil max. 60 ct)
www.vku−online.de

C41/R51 Unna, Bf. – Niedermassen

Obermassen – Do.–Airport
Do.–Wickede – Holzwickede

VKU

Samstag

Liniennummer	R51	T51	R51	T51	R51	T51	T51	T51	T51	T51	T51	T51	T51	T51
● Hinweise								89	89	89	89	89	89	86
	H20	26	H20	26	H20	26	26	26	26	26	33	33	33	33
Unna, Bf. B ♿	12 34		13 34		14 34		16 00	17 00	18 00	19 00	20 00	21 00	22 00	23 00
Unna, Rathaus	12 36		13 36		14 36		16 02	17 02	18 02	19 02	20 02	21 02	22 02	23 02
Unna, Kath. Krankenhaus ♿	12 38		13 38		14 38		16 03	17 03	18 03	19 03	20 03	21 03	22 03	23 03
Unna, Lindenbrauerei ♿	12 39		13 39		14 39		16 04	17 04	18 04	19 04	20 04	21 04	22 04	23 04
Unna, Ev. Krankenhaus	12 41		13 41		14 41		16 06	17 06	18 06	19 06	20 06	21 06	22 06	23 06
Unna, Mühlenstr.	12 42		13 42		14 42		16 07	17 07	18 07	19 07	20 07	21 07	22 07	23 07
Unna, Stahlwerk Westig ♿	12 44		13 44		14 44		16 08	17 08	18 08	19 08	20 08	21 08	22 08	23 08
Unna, Stromag	12 46		13 46		14 46		16 10	17 10	18 10	19 10	20 10	21 10	22 10	23 10
Massen, Reckerdingsweg	12 47		13 47		14 47		16 11	17 11	18 11	19 11	20 11	21 11	22 11	23 11
Massen, Mittelstr.	12 48		13 48		14 48		16 12	17 12	18 12	19 12	20 12	21 12	22 12	23 12
Massen, Kleistr.	12 50		13 50		14 50		16 13	17 13	18 13	19 13	20 13	21 13	22 13	23 13
Wickede, Dollersweg	12 56	13 18	13 56	14 18	14 56	15 18	16 18	17 18	18 18	19 18	20 18	21 18	22 18	23 18
Massen, Bürgerhaus		⌇		⌇		⌇	⌇	⌇	⌇	⌇	⌇	⌇	⌇	⌇
Massen, Karlstr.		⌇		⌇		⌇	⌇	⌇	⌇	⌇	⌇	⌇	⌇	⌇
Massen, Unnaer Str.		⌇		⌇		⌇	⌇	⌇	⌇	⌇	⌇	⌇	⌇	⌇
Holzwickede, Maßmann		13 25		14 25		15 25	16 25	17 25	18 25	19 25	20 25	21 25	22 25	23 25
Dortmund, Airport		⌇		⌇		⌇	⌇	⌇	⌇	⌇	⌇	⌇	⌇	⌇
Holzwickede, Bf.		13 34		14 34		15 34	16 34	17 34	18 34	19 34	20 34	21 34	22 34	23 34
Opherdicke, Haus Opherdicke		13 51		14 51		15 51	16 51	17 51	18 51	19 51	20 51	21 51	22 51	23 51

R ***RegioBus***
T ***TaxiBus***
26 TaxiBus, nur nach Anmeldung bis 30 Min. vor Abfahrt: 0 800 3 / 50 40 31
33 TaxiBus, nur nach Anmeldung bis 30 Min. vor Abfahrt, spätestens bis 20 Uhr: 0 800 3 / 50 40 31
86 nicht 24. und 31.12.
89 nicht 24.12.
H20 Fahrt mit Kleinbus

0 800 3 / 50 40 30
elektronische Auskunft (kostenlos)
0 180 6 / 50 40 30
persönl. Auskunft (pro Verbindung: 20 ct / mobil max. 60 ct)
www.vku–online.de

C41/R51 Unna, Bf. − Niedermassen

Obermassen − Do.−Airport
Do.−Wickede − Holzwickede

VKU

Sonn−/Feiertag

Liniennummer ● Hinweise	T51 ✆26		T51 ✆26	T51 ✆33	T51 ✆33	T51 ✆33
Unna, Bf. B ♿	9 00		19 00	20 00	21 00	22 00
Unna, Rathaus	9 02		19 02	20 02	21 02	22 02
Unna, Kath. Krankenhaus ♿	9 03		19 03	20 03	21 03	22 03
Unna, Lindenbrauerei ♿	9 04		19 04	20 04	21 04	22 04
Unna, Ev. Krankenhaus	9 06		19 06	20 06	21 06	22 06
Unna, Mühlenstr.	9 07		19 07	20 07	21 07	22 07
Unna, Stahlwerk Westig ♿	9 08		19 08	20 08	21 08	22 08
Unna, Stromag	9 10		19 10	20 10	21 10	22 10
Massen, Reckerdingsweg	9 11	**alle**	19 11	20 11	21 11	22 11
Massen, Mittelstr.	9 12	**60**	19 12	20 12	21 12	22 12
Massen, Kleistr.	9 13	**Min.**	19 13	20 13	21 13	22 13
Wickede, Dollersweg	9 18		19 18	20 18	21 18	22 18
Massen, Bürgerhaus	⌇		⌇	⌇	⌇	⌇
Massen, Karlstr.	⌇		⌇	⌇	⌇	⌇
Massen, Unnaer Str.	⌇		⌇	⌇	⌇	⌇
Holzwickede, Maßmann	9 25		19 25	20 25	21 25	22 25
Dortmund, Airport	⌇		⌇	⌇	⌇	⌇
Holzwickede, Bf.	9 34		19 34	20 34	21 34	22 34
Opherdicke, Haus Opherdicke	9 51		19 51	20 51	21 51	22 51

T ***TaxiBus***

✆26 TaxiBus, nur nach Anmeldung bis 30 Min. vor Abfahrt: 0 800 3 / 50 40 31

✆33 TaxiBus, nur nach Anmeldung bis 30 Min. vor Abfahrt, spätestens bis 20 Uhr: 0 800 3 / 50 40 31

0 800 3 / 50 40 30
elektronische Auskunft (kostenlos)
0 180 6 / 50 40 30
persönl. Auskunft (pro Verbindung: 20 ct / mobil max. 60 ct)
www.vku−online.de

S30 Bergkamen − Dortmund (Baustellenfahrplan)

VKU

	Montag − Freitag				Samstag							Sonn−/Feiertag			
● Hinweise								81	89	89					
Bergkamen, Busbf. B ♿	5 47		19 47		8 47		15 47	16 47	16 47	17 47		10 30		18 30	
Bergkamen, Wasserpark	5 49		19 49		8 49		15 49	16 49	16 49	17 49		10 32		18 32	
Weddinghofen, Berufskolleg ♿	5 51		19 51		8 51		15 51	16 51	16 51	17 51		10 33	alle	18 33	
Weddinghofen, Lindenweg ♿	5 52	alle	19 52		8 52	alle	15 52	16 52	16 52	17 52		10 34	120	18 34	
Weddinghofen, Im Alten Dorf ♿	5 53	60	19 53		8 53	60	15 53	16 53	16 53	17 53		10 35	Min.	18 35	
Eving, F.−Zimmer−Siedlung	◖6 08	Min.	◖20 08		◖9 08	Min.	◖16 08	◖17 08	◖17 08	◖18 08		◖10 50		◖18 50	
Dortmund, Brügmannplatz	6 20		20 20		9 20		16 20	◖17 20	17 20	18 20		10 58		18 58	
Dortmund, Reinoldikirche	⌇		⌇		⌇		⌇	⌇	⌇	⌇					
Dortmund, Hbf	6 24		20 24		9 24		16 24	17 24	17 24	18 24					

S30 Dortmund − Bergkamen (Baustellenfahrplan)

VKU

	Montag − Freitag				Samstag								Sonn−/Feiertag		
● Hinweise								81	89		89	89			
Dortmund, Brügmannplatz	6 20		20 20		9 20		15 20	16 20	16 20		17 20	18 20	11 01		19 01
Dortmund, Reinoldikirche	⌇		⌇		⌇		⌇	⌇	⌇		⌇	⌇	⌇		⌇
Dortmund, Hbf	6 26		20 26		9 26		15 26	16 26	16 26		17 26	18 26	⌇		⌇
Eving, F.−Zimmer−Siedlung	◗6 41	alle	◗20 41		◗9 41	alle	◗15 41	◗16 41	◗16 41		◗17 41	◗18 41	◗11 10	alle	◗19 10
Weddinghofen, Im Alten Dorf ♿	6 57	60	20 57		9 57	60	15 57	16 57	16 57		17 57	18 57	11 26	120	19 26
Weddinghofen, Lindenweg ♿	6 58	Min.	20 58		9 58	Min.	15 58	16 58	16 58		17 58	18 58	11 27	Min.	19 27
Weddinghofen, Berufskolleg ♿	7 00		21 00		10 00		16 00	◖17 00	17 00		18 00	19 00	11 28		19 28
Bergkamen, Wasserpark	7 01		21 01		10 01		16 01	◖17 01	17 01		18 01	19 01	11 29		19 29
Bergkamen, Busbf. C ♿	7 08		21 08		10 08		16 08	17 08	17 08		18 08	19 08	11 31		19 31

gültig ab 09.01.2022

R50 ✶ Schwerte - Geisecke - Lichtendorf - Sölderholz - Hengsen ➔ R50

WB Westfalen Bus GmbH, Meschede

Rosenmontag nach Ferienplan. 24. und 31.12. Verkehr wie samstags. Fronleichnam und 1.11. Verkehr wie sonn- und feiertags. 25.12. kein Verkehr.

	Montag bis Freitag																				
Fahrtnummer	2050 063	2050 061	2050 041	2050 051	2050 005	2050 007	2050 009	2050 011	2050 013	2050 053	2050 015	2050 055	2050 017	2050 019	2050 057	2050 021	2050 023	2050 025	2050 027	2050 029
Verkehrsbeschränkungen	F+	S-	S-	SOE						SOE	FOE	SOE			SOE					
Anmerkungen																				
Schwerte, Bahnhof	6 18	6 18		7 29	7 48	8 48	9 48	10 48	11 48	12 48	12 48	13 18	13 48	14 48	15 28	15 48	16 48	17 48	18 48	19 48
Schwerte, Sparkasse	6 20	6 20		7 31	7 50	8 50	9 50	10 50	11 50	12 50	12 50	13 20	13 50	14 50	15 30	15 50	16 50	17 50	18 50	19 50
Schwerte, Werner-Steinem-Platz	6 22	6 22		7 33	7 52	8 52	9 52	10 52	11 52	12 52	12 52	13 22	13 52	14 52	15 32	15 52	16 52	17 52	18 52	19 52
Schwerte, Ruhrtalmuseum	6 24	6 24		7 34	7 54	8 54	9 54	10 54	11 54	12 54	12 54	13 24	13 54	14 54	15 34	15 54	16 54	17 54	18 54	19 54
Schwerte, Ostenstraße	6 25	6 25		7 35	7 55	8 55	9 55	10 55	11 55	12 55	12 55	13 25	13 55	14 55	15 35	15 55	16 55	17 55	18 55	19 55
Schwerte, Schützenstr./Krankenhaus	6 26	6 26		7 36	7 56	8 56	9 56	10 56	11 56	12 56	12 56	13 26	13 56	14 56	15 36	15 56	16 56	17 56	18 56	19 56
Schwerte, Schützenstraße	6 27	6 27		7 37	7 57	8 57	9 57	10 57	11 57	12 57	12 57	13 27	13 57	14 57	15 37	15 57	16 57	17 57	18 57	19 57
Schwerte, Rathaus II	6 29	6 29		7 38	7 59	8 59	9 59	10 59	11 59	12 59	12 59	13 29	13 59	14 59	15 39	15 59	16 59	17 59	18 59	19 59
Schwerte, Luise-Hoffmann-Str.	6 31	6 31		7 39	8 01	9 01	10 01	11 01	12 01	13 01	13 01	13 31	14 01	15 01	15 41	16 01	17 01	18 01	19 01	20 01
Schwerte, Gänsewinkel	6 32	6 32		7 40	8 02	9 02	10 02	11 02	12 02	13 02	13 02	13 32	14 02	15 02	15 42	16 02	17 02	18 02	19 02	20 02
Schwerte, Gotenstraße	6 33	6 33			8 03	9 03	10 03	11 03	12 03	13 03	13 03	13 33	14 03	15 03	15 43	16 03	17 03	18 03	19 03	20 03
Schwerte-Geisecke, Sölder Str.	6 34	6 34	6 38		8 04	9 04	10 04	11 04	12 04	13 04	13 04	13 34	14 04	15 04	15 44	16 04	17 04	18 04	19 04	20 04
Schwerte-Geisecke, Dorfstraße	6 35	6 35	6 39		8 05	9 05	10 05	11 05	12 05	13 05	13 05	13 35	14 05	15 05	15 45	16 05	17 05	18 05	19 05	20 05
Schwerte-Geisecke, Schulberg	6 36	6 36	6 40		8 06	9 06	10 06	11 06	12 06	13 06	13 06	13 36	14 06	15 06	15 46	16 06	17 06	18 06	19 06	20 06
Schwerte-Geisecke, Naust	6 37	6 37			8 07	9 07	10 07	11 07	12 07	13 07	13 07	13 37	14 07	15 07	15 47	16 07	17 07	18 07	19 07	20 07
Schwerte-Geisecke, Bahnhof	6 38	6 38			8 08	9 08	10 08	11 08	12 08	13 08	13 08	13 38	14 08	15 08	15 48	16 08	17 08	18 08	19 08	20 08
Schwerte-Geisecke, Post	6 39	6 39			8 09	9 09	10 09	11 09	12 09	13 09	13 09	13 39	14 09	15 09	15 49	16 09	17 09	18 09	19 09	20 09
Schwerte-Geisecke, Krümmde	6 40				8 10	9 10	10 10	11 10	12 10	13 10	13 10	13 40	14 10	15 10	15 50	16 10	17 10	18 10	19 10	20 10
Schwerte-Geisecke, Industriegeb			6 41		8 11	9 11	10 11	11 11	12 11	13 11	13 11	13 41	14 11	15 11	15 51	16 11	17 11	18 11	19 11	20 11
Schwerte-Geisecke, Kindergarten					8 13	9 13	10 13	11 13	12 13	13 13	13 13	13 43	14 13	15 13	15 53	16 13	17 13	18 13	19 13	20 13
Schwerte-Geisecke, Gemeindehaus					8 14	9 14	10 14	11 14	12 14	13 14	13 14	13 44	14 14	15 14	15 54	16 14	17 14	18 14	19 14	20 14
Schwerte-Overberge, Schule					8 15	9 15	10 15	11 15	12 15	13 15	13 15	13 45	14 15	15 15	15 55	16 15	17 15	18 15	19 15	20 15
Schwerte-Lichtendorf, Pötschke					8 16	9 16	10 16	11 16	12 16	13 16	13 16	13 46	14 16	15 16	15 56	16 16	17 16	18 16	19 16	20 16
Dortmund-Lichtendorf					8 19	9 19	10 19	11 19	12 19	13 19	13 19	13 49	14 19	15 19	15 59	16 19	17 19	18 19	19 19	20 19
Dortmund-Lichtendorf, Schule					8 20	9 20	10 20	11 20	12 20	13 20	13 20	13 50	14 20	15 20	16 00	16 20	17 20	18 20	19 20	20 20
Dortm-Lichtendorf, Lambergstr.					8 21	9 21	10 21	11 21	12 21	13 21	13 21	13 51	14 21	15 21	16 01	16 21	17 21	18 21	19 21	20 21
Dortm-Sölderholz, Eichholzstr.					8 22	9 22	10 22	11 22	12 22	13 22	13 22	13 52	14 22	15 22	16 02	16 22	17 22	18 22	19 22	20 22
Dortmund-Sölderholz, Mitte					8 23	9 23	10 23	11 23	12 23	◖ 13 23	13 23	13 53	14 23	15 23	◖ 16 03	16 23	17 23	18 23	19 23	◖ 20 23
Dortm-Sölderholz, Nelkenstraße					8 25		10 25		12 25	◖ 13 25		13 55		15 25	◖ 16 05	16 25		18 25		◖ 20 25
Holzwickede, Emscherquelle					8 26		10 26		12 26	◖ 13 26		13 56		15 26	◖ 16 06	16 26		18 26		◖ 20 26
Hengsen ○	6 50		6 50		8 28		10 28		12 28	◖ 13 28		13 58		15 28	◖ 16 08	16 28		18 28		◖ 20 28

gültig ab 09.01.2022

R50 ✶ Schwerte - Geisecke - Lichtendorf - Sölderholz - Hengsen ➔ R50

WB Westfalen Bus GmbH, Meschede

	Montag bis Freitag	Samstag											Sonn- und Feiertag				
Fahrtnummer	2050 031	2050 163	2050 107	2050 109	2050 111	2050 113	2050 115	2050 117	2050 119	2050 121	2050 123	2050 133	2050 201	2050 203	2050 205	2050 209	2050 211
Verkehrsbeschränkungen																	
Anmerkungen																	
Schwerte, Bahnhof	22 18	7 48	8 48	9 48	10 48	11 48	12 48	13 48	14 48	15 48	16 48	18 18	11 48	13 48	15 48	17 48	21 18
Schwerte, Sparkasse	22 20	7 50	8 50	9 50	10 50	11 50	12 50	13 50	14 50	15 50	16 50	18 20	11 50	13 50	15 50	17 50	21 20
Schwerte, Werner-Steinem-Platz	22 22	7 52	8 52	9 52	10 52	11 52	12 52	13 52	14 52	15 52	16 52	18 22	11 52	13 52	15 52	17 52	21 22
Schwerte, Ruhrtalmuseum	22 24	7 54	8 54	9 54	10 54	11 54	12 54	13 54	14 54	15 54	16 54	18 24	11 54	13 54	15 54	17 54	21 24
Schwerte, Ostenstraße	22 25	7 55	8 55	9 55	10 55	11 55	12 55	13 55	14 55	15 55	16 55	18 25	11 55	13 55	15 55	17 55	21 25
Schwerte, Schützenstr./Krankenhaus	22 26	7 56	8 56	9 56	10 56	11 56	12 56	13 56	14 56	15 56	16 56	18 26	11 56	13 56	15 56	17 56	21 26
Schwerte, Schützenstraße	22 27	7 57	8 57	9 57	10 57	11 57	12 57	13 57	14 57	15 57	16 57	18 27	11 57	13 57	15 57	17 57	21 27
Schwerte, Rathaus II	22 29	7 59	8 59	9 59	10 59	11 59	12 59	13 59	14 59	15 59	16 59	⌇	11 59	13 59	15 59	17 59	21 29
Schwerte, Luise-Hoffmann-Str.	22 31	8 01	9 01	10 01	11 01	12 01	13 01	14 01	15 01	16 01	17 01	⌇	12 01	14 01	16 01	18 01	21 31
Schwerte, Gänsewinkel	22 32	8 02	9 02	10 02	11 02	12 02	13 02	14 02	15 02	16 02	17 02	⌇	12 02	14 02	16 02	18 02	21 32
Schwerte, Gotenstraße	22 33	8 03	9 03	10 03	11 03	12 03	13 03	14 03	15 03	16 03	17 03	⌇	12 03	14 03	16 03	18 03	21 33
Schwerte-Geisecke, Sölder Str.	◖ 22 34	8 04	9 04	10 04	11 04	12 04	13 04	14 04	15 04	16 04	17 04	18 31	12 04	14 04	16 04	18 04	◖ 21 34
Schwerte-Geisecke, Dorfstraße	◖ 22 35	8 05	9 05	10 05	11 05	12 05	13 05	14 05	15 05	16 05	17 05	⌇	12 05	14 05	16 05	18 05	◖ 21 35
Schwerte-Geisecke, Schulberg	◖ 22 36	8 06	9 06	10 06	11 06	12 06	13 06	14 06	15 06	16 06	17 06	⌇	12 06	14 06	16 06	18 06	◖ 21 36
Schwerte-Geisecke, Naust	◖ 22 37	8 07	9 07	10 07	11 07	12 07	13 07	14 07	15 07	16 07	17 07	⌇	12 07	14 07	16 07	18 07	◖ 21 37
Schwerte-Geisecke, Bahnhof	◖ 22 38	8 08	9 08	10 08	11 08	12 08	13 08	14 08	15 08	16 08	17 08	⌇	12 08	14 08	16 08	18 08	◖ 21 38
Schwerte-Geisecke, Post	◖ 22 39	8 09	9 09	10 09	11 09	12 09	13 09	14 09	15 09	16 09	17 09	⌇	12 09	14 09	16 09	18 09	◖ 21 39
Schwerte-Geisecke, Krümmde	◖ 22 40	8 10	9 10	10 10	11 10	12 10	13 10	14 10	15 10	16 10	17 10	⌇	12 10	14 10	16 10	18 10	◖ 21 40
Schwerte-Geisecke, Industriegeb	◖ 22 41	8 11	9 11	10 11	11 11	12 11	13 11	14 11	15 11	16 11	17 11	⌇	12 11	14 11	16 11	18 11	◖ 21 41
Schwerte-Geisecke, Kindergarten	◖ 22 43	8 13	9 13	10 13	11 13	12 13	13 13	14 13	15 13	16 13	17 13	⌇	12 13	14 13	16 13	18 13	◖ 21 43
Schwerte-Geisecke, Gemeindehaus	◖ 22 44	8 14	9 14	10 14	11 14	12 14	13 14	14 14	15 14	16 14	17 14	⌇	12 14	14 14	16 14	18 14	◖ 21 44
Schwerte-Overberge, Schule	◖ 22 45	8 15	9 15	10 15	11 15	12 15	13 15	14 15	15 15	16 15	17 15	⌇	12 15	14 15	16 15	18 15	◖ 21 45
Schwerte-Lichtendorf, Pötschke	◖ 22 46	8 16	9 16	10 16	11 16	12 16	13 16	14 16	15 16	16 16	17 16	18 33	12 16	14 16	16 16	18 16	◖ 21 46
Dortmund-Lichtendorf	◖ 22 49	8 19	9 19	10 19	11 19	12 19	13 19	14 19	15 19	16 19	17 19	18 36	12 19	14 19	16 19	18 19	◖ 21 49
Dortmund-Lichtendorf, Schule	◖ 22 50	8 20	9 20	10 20	11 20	12 20	13 20	14 20	15 20	16 20	17 20	18 37	12 20	14 20	16 20	18 20	◖ 21 50
Dortm-Lichtendorf, Lambergstr.	◖ 22 51	8 21	9 21	10 21	11 21	12 21	13 21	14 21	15 21	16 21	17 21	18 38	12 21	14 21	16 21	18 21	◖ 21 51
Dortm-Sölderholz, Eichholzstr.	◖ 22 52	8 22	9 22	10 22	11 22	12 22	13 22	14 22	15 22	16 22	17 22	18 39	12 22	14 22	16 22	18 22	◖ 21 52
Dortmund-Sölderholz, Mitte	◖ 22 53	8 23	9 23	10 23	11 23	12 23	13 23	14 23	15 23	16 23	17 23	18 40	12 23	14 23	16 23	18 23	◖ 21 53
Dortm-Sölderholz, Nelkenstraße	◖ 22 55			10 25		12 25		14 25		16 25							
Holzwickede, Emscherquelle	◖ 22 56			10 26		12 26		14 26		16 26							
Hengsen ○	◖ 22 58			10 28		12 28		14 28		16 28							

F+ an Ferientagen in NRW und freitags nach Christi Himmelfahrt.

S- an Schultagen in NRW. Verkehrt nicht freitags nach Christi Himmelfahrt.

SOE an Schultagen in NRW. Verkehrt nicht freitags nach Christi Himmelfahrt und nicht an Veilchendienstag.

FOE an Ferientagen in NRW, Veilchendienstag und freitags nach Christi Himmelfahrt

◖ hält nur zum Ausstieg

gültig ab 09.01.2022

R50 ✶ Hengsen - Sölderholz - Lichtendorf - Geisecke - Schwerte ← R50

WB Westfalen Bus GmbH, Meschede

Rosenmontag nach Ferienplan. 24. und 31.12. Verkehr wie samstags. Fronleichnam und 1.11. Verkehr wie sonn- und feiertags. 25.12. kein Verkehr.

	Montag bis Freitag															
Fahrtnummer	2050 002	2050 004	2050 006	2050 008	2050 010	2050 012	2050 014	2050 016	2050 054	2050 018	2050 020	2050 022	2050 024	2050 026	2050 028	2750 052
Verkehrsbeschränkungen								**FOE**	**SOE**							
Anmerkungen																**T50**
Hengsen	6 01	6 51	8 31		10 31		12 31		14 01		15 31	16 31		18 31		
Holzwickede, Emscherquelle	6 03	6 53	8 33		10 33		12 33		14 03		15 33	16 33		18 33		
Dortm-Sölderholz, Nelkenstraße	6 04	6 54	8 34		10 34		12 34		14 04		15 34	16 34		18 34		
Dortm-Sölderholz, Lavendelweg	6 05	6 55	8 35		10 35		12 35		14 05		15 35	16 35		18 35		
Dortmund-Lichtendorf	6 06	6 56	8 36	9 36	10 36	11 36	12 36	13 36	14 06	14 36	15 36	16 36	17 36	18 36	19 36	
Dortmund-Lichtendorf, Schule	6 07	6 57	8 37	9 37	10 37	11 37	12 37	13 37	14 07	14 37	15 37	16 37	17 37	18 37	19 37	
Dortm-Lichtendorf, Lambergstr.	6 08	6 58	8 38	9 38	10 38	11 38	12 38	13 38	14 08	14 38	15 38	16 38	17 38	18 38	19 38	
Dortm-Sölderholz, Eichholzstr.	6 09	6 59	8 39	9 39	10 39	11 39	12 39	13 39	14 09	14 39	15 39	16 39	17 39	18 39	19 39	
Dortmund-Sölderholz, Mitte	6 10	7 00	8 40	9 40	10 40	11 40	12 40	13 40	14 10	14 40	15 40	16 40	17 40	18 40	19 40	
Schwerte-Lichtendorf, Pötschke	6 12	7 02	8 42	9 42	10 42	11 42	12 42	13 42	14 12	14 42	15 42	16 42	17 42	18 42	19 42	
Schwerte-Overberge, Schule	6 15	7 05	8 45	9 45	10 45	11 45	12 45	13 45	14 15	14 45	15 45	16 45	17 45	18 45	19 45	
Schwerte-Geisecke, Gemeindehaus	6 16	7 06	8 46	9 46	10 46	11 46	12 46	13 46	14 16	14 46	15 46	16 46	17 46	18 46	19 46	
Schwerte-Geisecke, Kindergarten	6 17	7 07	8 47	9 47	10 47	11 47	12 47	13 47	14 17	14 47	15 47	16 47	17 47	18 47	19 47	
Schwerte-Geisecke, Schulberg	6 18	7 08	8 48	9 48	10 48	11 48	12 48	13 48	14 18	14 48	15 48	16 48	17 48	18 48	19 48	
Schwerte-Geisecke, Industriegeb	6 20	7 10	8 50	9 50	10 50	11 50	12 50	13 50	14 20	14 50	15 50	16 50	17 50	18 50	19 50	21 50
Schwerte-Geisecke, Krümmde	6 21	7 11	8 51	9 51	10 51	11 51	12 51	13 51	14 21	14 51	15 51	16 51	17 51	18 51	19 51	21 51
Schwerte-Geisecke, Post	6 22	7 12	8 52	9 52	10 52	11 52	12 52	13 52	14 22	14 52	15 52	16 52	17 52	18 52	19 52	21 52
Schwerte-Geisecke, Bahnhof	6 23	7 13	8 53	9 53	10 53	11 53	12 53	13 53	14 23	14 53	15 53	16 53	17 53	18 53	19 53	21 53
Schwerte-Geisecke, Naust	6 24	7 14	8 54	9 54	10 54	11 54	12 54	13 54	14 24	14 54	15 54	16 54	17 54	18 54	19 54	21 54
Schwerte-Geisecke, Schulberg	6 25	7 15	8 55	9 55	10 55	11 55	12 55	13 55	14 25	14 55	15 55	16 55	17 55	18 55	19 55	21 55
Schwerte-Geisecke, Dorfstraße	6 26	7 16	8 56	9 56	10 56	11 56	12 56	13 56	14 26	14 56	15 56	16 56	17 56	18 56	19 56	21 56
Schwerte-Geisecke, Sölder Str.	6 27	7 17	8 57	9 57	10 57	11 57	12 57	13 57	14 27	14 57	15 57	16 57	17 57	18 57	19 57	21 57
Schwerte, Gotenstraße	6 28	7 18	8 58	9 58	10 58	11 58	12 58	13 58	14 28	14 58	15 58	16 58	17 58	18 58	19 58	21 58
Schwerte, Gänsewinkel	6 29	7 19	8 59	9 59	10 59	11 59	12 59	13 59	14 29	14 59	15 59	16 59	17 59	18 59	19 59	21 59
Schwerte, Paul-Hoffmann-Straße	6 30	7 20	9 00	10 00	11 00	12 00	13 00	14 00	14 30	15 00	16 00	17 00	18 00	19 00	20 00	22 00
Schwerte, Rathaus II	6 31	7 21	9 01	10 01	11 01	12 01	13 01	14 01	14 31	15 01	16 01	17 01	18 01	19 01	20 01	22 01
Schwerte, Schützenstraße	6 33	7 23	9 03	10 03	11 03	12 03	13 03	14 03	14 33	15 03	16 03	17 03	18 03	19 03	20 03	22 03
Schwerte, Schützenstr./Krankenhaus	6 34	7 24	9 04	10 04	11 04	12 04	13 04	14 04	14 34	15 04	16 04	17 04	18 04	19 04	20 04	22 04
Schwerte, Ostenstr./Stadtbad	6 36	7 26	9 06	10 06	11 06	12 06	13 06	14 06	14 36	15 06	16 06	17 06	18 06	19 06	20 06	22 06
Schwerte, Goethestr./Krankenhaus	6 38	7 28	9 08	10 08	11 08	12 08	13 08	14 08	14 38	15 08	16 08	17 08	18 08	19 08	20 08	22 08
Schwerte, Post	6 40	7 30	9 10	10 10	11 10	12 10	13 10	14 10	14 40	15 10	16 10	17 10	18 10	19 10	20 10	22 10
Schwerte, Sparkasse	6 41	7 31	9 11	10 11	11 11	12 11	13 11	14 11	14 41	15 11	16 11	17 11	18 11	19 11	20 11	22 11
Schwerte, Bahnhof ○	6 44	7 34	9 14	10 14	11 14	12 14	13 14	14 14	14 44	15 14	16 14	17 14	18 14	19 14	20 14	22 14

gültig ab 09.01.2022

R50 ✶ Hengsen - Sölderholz - Lichtendorf - Geisecke - Schwerte ← R50

	Samstag											Sonn- und Feiertag				
Fahrtnummer	2050 106	2050 108	2050 110	2050 112	2050 114	2050 130	2050 118	2050 120	2050 122	2050 132	2050 134	2750 216	2050 202	2050 206	2050 208	2050 214
Verkehrsbeschränkungen																
Anmerkungen												T50				
Hengsen			10 31		12 31		14 31		16 31							
Holzwickede, Emscherquelle			10 33		12 33		14 33		16 33							
Dortm-Sölderholz, Nelkenstraße			10 34		12 34		14 34		16 34							
Dortm-Sölderholz, Lavendelweg			10 35		12 35		14 35		16 35							
Dortmund-Lichtendorf	8 36	9 36	10 36	11 36	12 36	13 36	14 36	15 36	16 36	17 36		9 36	12 36	14 36	16 36	18 36
Dortmund-Lichtendorf, Schule	8 37	9 37	10 37	11 37	12 37	13 37	14 37	15 37	16 37	17 37		9 37	12 37	14 37	16 37	18 37
Dortm-Lichtendorf, Lambergstr.	8 38	9 38	10 38	11 38	12 38	13 38	14 38	15 38	16 38	17 38		9 38	12 38	14 38	16 38	18 38
Dortm-Sölderholz, Eichholzstr.	8 39	9 39	10 39	11 39	12 39	13 39	14 39	15 39	16 39	17 39		9 39	12 39	14 39	16 39	18 39
Dortmund-Sölderholz, Mitte	8 40	9 40	10 40	11 40	12 40	13 40	14 40	15 40	16 40	17 40	18 40	9 40	12 40	14 40	16 40	18 40
Schwerte-Lichtendorf, Pötschke	8 42	9 42	10 42	11 42	12 42	13 42	14 42	15 42	16 42	17 42	18 42	9 42	12 42	14 42	16 42	18 42
Schwerte-Overberge, Schule	8 45	9 45	10 45	11 45	12 45	13 45	14 45	15 45	16 45	17 45	⌇	9 45	12 45	14 45	16 45	18 45
Schwerte-Geisecke, Gemeindehaus	8 46	9 46	10 46	11 46	12 46	13 46	14 46	15 46	16 46	17 46	⌇	9 46	12 46	14 46	16 46	18 46
Schwerte-Geisecke, Kindergarten	8 47	9 47	10 47	11 47	12 47	13 47	14 47	15 47	16 47	17 47	⌇	9 47	12 47	14 47	16 47	18 47
Schwerte-Geisecke, Schulberg	8 48	9 48	10 48	11 48	12 48	13 48	14 48	15 48	16 48	17 48	⌇	9 48	12 48	14 48	16 48	18 48
Schwerte-Geisecke, Industriegeb	8 50	9 50	10 50	11 50	12 50	13 50	14 50	15 50	16 50	17 50	⌇	9 50	12 50	14 50	16 50	18 50
Schwerte-Geisecke, Krümmde	8 51	9 51	10 51	11 51	12 51	13 51	14 51	15 51	16 51	17 51	⌇	9 51	12 51	14 51	16 51	18 51
Schwerte-Geisecke, Post	8 52	9 52	10 52	11 52	12 52	13 52	14 52	15 52	16 52	17 52	⌇	9 52	12 52	14 52	16 52	18 52
Schwerte-Geisecke, Bahnhof	8 53	9 53	10 53	11 53	12 53	13 53	14 53	15 53	16 53	17 53	⌇	9 53	12 53	14 53	16 53	18 53
Schwerte-Geisecke, Naust	8 54	9 54	10 54	11 54	12 54	13 54	14 54	15 54	16 54	17 54	⌇	9 54	12 54	14 54	16 54	18 54
Schwerte-Geisecke, Schulberg	8 55	9 55	10 55	11 55	12 55	13 55	14 55	15 55	16 55	17 55	⌇	9 55	12 55	14 55	16 55	18 55
Schwerte-Geisecke, Dorfstraße	8 56	9 56	10 56	11 56	12 56	13 56	14 56	15 56	16 56	17 56	⌇	9 56	12 56	14 56	16 56	18 56
Schwerte-Geisecke, Sölder Str.	8 57	9 57	10 57	11 57	12 57	13 57	14 57	15 57	16 57	17 57	18 44	9 57	12 57	14 57	16 57	18 57
Schwerte, Gotenstraße	8 58	9 58	10 58	11 58	12 58	13 58	14 58	15 58	16 58	17 58	⌇	9 58	12 58	14 58	16 58	18 58
Schwerte, Gänsewinkel	8 59	9 59	10 59	11 59	12 59	13 59	14 59	15 59	16 59	17 59	⌇	9 59	12 59	14 59	16 59	18 59
Schwerte, Paul-Hoffmann-Straße	9 00	10 00	11 00	12 00	13 00	14 00	15 00	16 00	17 00	18 00	18 45	10 00	13 00	15 00	17 00	19 00
Schwerte, Rathaus II	9 01	10 01	11 01	12 01	13 01	14 01	15 01	16 01	17 01	18 01	18 46	10 01	13 01	15 01	17 01	19 01
Schwerte, Schützenstraße	9 03	10 03	11 03	12 03	13 03	14 03	15 03	16 03	17 03	18 03	18 48	10 03	13 03	15 03	17 03	19 03
Schwerte, Schützenstr./Krankenhaus	9 04	10 04	11 04	12 04	13 04	14 04	15 04	16 04	17 04	18 04	18 49	10 04	13 04	15 04	17 04	19 04
Schwerte, Ostenstr./Stadtbad	9 06	10 06	11 06	12 06	13 06	14 06	15 06	16 06	17 06	18 06	18 51	10 06	13 06	15 06	17 06	19 06
Schwerte, Goethestr./Krankenhaus	9 08	10 08	11 08	12 08	13 08	14 08	15 08	16 08	17 08	18 08	18 53	10 08	13 08	15 08	17 08	19 08
Schwerte, Post	9 10	10 10	11 10	12 10	13 10	14 10	15 10	16 10	17 10	18 10	18 55	10 10	13 10	15 10	17 10	19 10
Schwerte, Sparkasse	9 11	10 11	11 11	12 11	13 11	14 11	15 11	16 11	17 11	18 11	18 56	10 11	13 11	15 11	17 11	19 11
Schwerte, Bahnhof ○	9 14	10 14	11 14	12 14	13 14	14 14	15 14	16 14	17 14	18 14	18 59	10 14	13 14	15 14	17 14	19 14

FOE an Ferientagen in NRW, Veilchendienstag und freitags nach Christi Himmelfahrt

SOE an Schultagen in NRW. Verkehrt nicht freitags nach Christi Himmelfahrt und nicht an Veilchendienstag.

T50 **TaxiBus, fährt nur nach telef. Anmeldung mind. 60 Min. vor Abfahrt unter 0 23 04 / 1 23 45.**