




**473****montags bis freitags****473****DSW21 Holthausen - Lindenhorst - Eving - Mengede - Schwieringhausen**

Haltestellen	Abfahrtszeiten									
Alfred-Lange-Straße	5.15			7.15						
Schiffhorst	17			17						
Peddenbrink	18			18						
Holthausen	19			19						
Westhang	20			20						
Am Hausacker	21			21						
Lindenhorster Heide	5.22			7.22						
Lindenhorst Kirche)	6.22)	8.22	9.12	10.22	11.22	12.02	13.02	
Lindenhorst Friedhof	5.23	23	7.23	23	13	23	23	03	03	
Krümme	25	25	25	25	15	25	25	05	05	
Freischöffenweg	26	26	26	26	16	26	26	06	06	
Graf-Konrad-Schule	27	27	27	27	17	27	27	07	07	
Körnerstraße	28	28	28	28	18	28	28	08	08	
Friesenstraße	29	29	29	29	19	29	29	09	09	
Zeche Minister Stein  an	5.30	6.30	7.30	8.30	9.20	10.30	11.30	12.10	13.10	
Zeche Minister Stein  ab				8.31		10.31	11.31	12.11	13.11	
Eving Gewerbebark				32		32	32	12	12	
Nordfriedhof				36		36	36	16	16	
Schwäbische Straße				38		38	38	18	18	
Osterfeldstraße				39		39	39	19	19	
Bayrische Straße				8.40		10.40	11.40	12.20	13.20	
DO-Mengede Bf 	5.04	6.04	7.04	8.04	8.54	10.04	11.04	11.44	12.44	
Mengede Markt	06	06	06	06	56	06	06	46	46	
Mengeder Schulstraße	07	07	07	07	57	07	07	47	47	
Hausemannstift	08	08	08	08	58	08	08	48	48	
Gut Altmengede	09	09	09	09	59	09	09	49	49	
Roonheide	10	10	10	10	9.00	10	10	50	50	
Gut Königsmühle	11	11	11	11	01	11	11	51	51	
Ellinghausen GVZ / IKEA	12	12	12	12	02	12	12	52	52	
Lindenhorst	18	18	18	18	08	18	18	58	58	
Lindenhorst	19	19	19	19	09	19	19	59	59	
Lindenhorst Friedhof	20	20	20	20	10	20	20	12.00	13.00	
Lindenhorster Heide	20	20	20	20	10	20	20	00	00	
Am Hausacker	21	21	21	21	11	21	21	01	01	
Westhang	22	22	22	22	12	22	22	02	02	
Holthausen	23	23	23	23	13	23	23	03	03	
Peddenbrink	24	24	24	24	14	24	24	04	04	
Schiffhorst	25	25	25	25	15	25	25	05	05	
Alfred-Lange-Straße	27	27	27	27	17	27	27	07	07	
Schwieringhausen	28	28	28	28	18	28	28	08	08	
Marksweg	5.29	6.29	7.29	8.29	9.19	10.29	11.29	12.09	13.09	

Sonderfahrplan aufgrund der Sperrung der Kanalbrücke Schwieringhausen.**Informationen und Fahrplanauskunft auf www.bus-und-bahn.de und in der DSW21-App.****473**

**473****montags bis freitags****473****DSW21 Holthausen - Lindenhorst - Eving - Mengede - Schwieringhausen**

Haltestellen	Abfahrtszeiten							
Alfred-Lange-Straße								
Schiffhorst								
Peddenbrink								
Holthausen								
Westhang								
Am Hausacker								
Lindenhorster Heide								
Lindenhorst Kirche	13.42	14.22	15.22	16.22	17.22	18.22	19.22	20.22
Lindenhorst Friedhof	43	23	23	23	23	23	23	23
Krümme	45	25	25	25	25	25	25	25
Freischöffenweg	46	26	26	26	26	26	26	26
Graf-Konrad-Schule	47	27	27	27	27	27	27	27
Körnerstraße	48	28	28	28	28	28	28	28
Friesenstraße	49	29	29	29	29	29	29	29
Zeche Minister Stein an	13.50	14.30	15.30	16.30	17.30	18.30	19.30	20.30
Zeche Minister Stein ab	13.51	14.31	15.31	16.31	17.31	18.31	19.31	
Eving Gewerbepark	52	32	32	32	32	32	32	
Nordfriedhof	56	36	36	36	36	36	36	
Schwäbische Straße	58	38	38	38	38	38	38	
Osterfeldstraße	59	39	39	39	39	39	39	
Bayrische Straße	14.00	14.40	15.40	16.40	17.40	18.40	19.40	
DO-Mengede Bf	13.24	14.04	15.04	16.04	17.04	18.04	19.04	20.04
Mengede Markt	26	06	06	06	06	06	06	06
Mengeder Schulstraße	27	07	07	07	07	07	07	07
Hausemannstift	28	08	08	08	08	08	08	08
Gut Altmengede	29	09	09	09	09	09	09	09
Roonheide	30	10	10	10	10	10	10	10
Gut Königsmühle	31	11	11	11	11	11	11	11
Ellinghausen GVZ / IKEA	32	12	12	12	12	12	12	12
Lindenhorst	38	18	18	18	18	18	18	18
Lindenhorst	39	19	19	19	19	19	19	19
Lindenhorst Friedhof	40	20	20	20	20	20	20	20
Lindenhorster Heide	40	20	20	20	20	20	20	20
Am Hausacker	41	21	21	21	21	21	21	21
Westhang	42	22	22	22	22	22	22	22
Holthausen	43	23	23	23	23	23	23	23
Peddenbrink	44	24	24	24	24	24	24	24
Schiffhorst	45	25	25	25	25	25	25	25
Alfred-Lange-Straße	47	27	27	27	27	27	27	27
Schwieringhausen	48	28	28	28	28	28	28	28
Marksweg	13.49	14.29	15.29	16.29	17.29	18.29	19.29	20.29

Sonderfahrplan aufgrund der Sperrung der Kanalbrücke Schwieringhausen.**Informationen und Fahrplanauskunft auf www.bus-und-bahn.de und in der DSW21-App.****473**

**473****samstags****473****DSW21 Holthausen - Lindenhorst - Eving - Mengede - Schwieringhausen**

Haltestellen	Abfahrtszeiten									
Alfred-Lange-Straße										
Schiffhorst										
Peddenbrink										
Holthausen										
Westhang										
Am Hausacker										
Lindenhorster Heide										
Lindenhorst Kirche			9.22	10.22	11.22	12.22	13.22	14.22	15.22	16.22
Lindenhorst Friedhof			23	23	23	23	23	23	23	23
Krümme			25	25	25	25	25	25	25	25
Freischöffenweg			26	26	26	26	26	26	26	26
Graf-Konrad-Schule			27	27	27	27	27	27	27	27
Körnerstraße			28	28	28	28	28	28	28	28
Friesenstraße			29	29	29	29	29	29	29	29
Zeche Minister Stein an			9.30	10.30	11.30	12.30	13.30	14.30	15.30	16.30
Zeche Minister Stein ab			9.31	10.31	11.31	12.31	13.31	14.31	15.31	16.31
Eving Gewerbepark			32	32	32	32	32	32	32	32
Nordfriedhof			36	36	36	36	36	36	36	36
Schwäbische Straße			38	38	38	38	38	38	38	38
Osterfeldstraße			39	39	39	39	39	39	39	39
Bayrische Straße			9.40	10.40	11.40	12.40	13.40	14.40	15.40	16.40
DO-Mengede Bf	7.17	8.17	9.04	10.04	11.04	12.04	13.04	14.04	15.04	16.04
Mengede Markt	19	19	06	06	06	06	06	06	06	06
Mengeder Schulstraße	20	20	07	07	07	07	07	07	07	07
Hausemannstift	21	21	08	08	08	08	08	08	08	08
Gut Altmengede	22	22	09	09	09	09	09	09	09	09
Roonheide	23	23	10	10	10	10	10	10	10	10
Gut Königsmühle	24	24	11	11	11	11	11	11	11	11
Ellinghausen GVZ / IKEA	25	25	12	12	12	12	12	12	12	12
Lindenhorst	31	31	18	18	18	18	18	18	18	18
Lindenhorst	32	32	19	19	19	19	19	19	19	19
Lindenhorst Friedhof	33	33	20	20	20	20	20	20	20	20
Lindenhorster Heide	33	33	20	20	20	20	20	20	20	20
Am Hausacker	34	34	21	21	21	21	21	21	21	21
Westhang	35	35	22	22	22	22	22	22	22	22
Holthausen	36	36	23	23	23	23	23	23	23	23
Peddenbrink	37	37	24	24	24	24	24	24	24	24
Schiffhorst	38	38	25	25	25	25	25	25	25	25
Alfred-Lange-Straße	39	40	27	27	27	27	27	27	27	27
Schwieringhausen	40	41	28	28	28	28	28	28	28	28
Marksweg	7.41	8.42	9.29	10.29	11.29	12.29	13.29	14.29	15.29	16.29

Sonderfahrplan aufgrund der Sperrung der Kanalbrücke Schwieringhausen.**Informationen und Fahrplanauskunft auf www.bus-und-bahn.de und in der DSW21-App.****473**

**473****samstags****sonn- und feiertags****473****DSW21** Holthausen - Lindenhorst - Eving - Mengede - Schwieringhausen und zurück

Haltestellen	Abfahrtszeiten									
Alfred-Lange-Straße										
Schiffhorst										
Peddenbrink										
Holthausen										
Westhang										
Am Hausacker										
Lindenhorst Heide										
Lindenhorst Kirche	17.22	18.22	19.22	20.22						
Lindenhorst Friedhof	23	23	23	23						
Krümde	25	25	25	25						
Freischöffenweg	26	26	26	26						
Graf-Konrad-Schule	27	27	27	27						
Körnerstraße	28	28	28	28						
Friesenstraße	29	29	29	29						
Zeche Minister Stein an	17.30	18.30	19.30	20.30						
Zeche Minister Stein ab	17.31	18.31	19.31							
Eving Gewerbepark	32	32	32							
Nordfriedhof	36	36	36							
Schwäbische Straße	38	38	38							
Osterfeldstraße	39	39	39							
Bayrische Straße	17.40	18.40	19.40							
DO-Mengede Bf	17.04	18.04	19.04	20.04	10.17	11.17	12.17	17.17	18.17	19.17
Mengede Markt	06	06	06	06	19	19	19	19	19	19
Mengeder Schulstraße	07	07	07	07	20	20	20	20	20	20
Hausemannstift	08	08	08	08	21	21	21	21	21	21
Gut Altmengede	09	09	09	09	22	22	22	22	22	22
Roonheide	10	10	10	10	23	23	23	23	23	23
Gut Königsmühle	11	11	11	11	24	24	24	24	24	24
Ellinghausen GVZ / IKEA	12	12	12	12	25	25	25	25	25	25
Lindenhorst	18	18	18	18	31	31	31	alle	31	31
Lindenhorst	19	19	19	19	32	32	32	60	32	32
Lindenhorst Friedhof	20	20	20	20	33	33	33	Min.	33	33
Lindenhorst Heide	20	20	20	20	33	33	33		33	33
Am Hausacker	21	21	21	21	34	34	34		34	34
Westhang	22	22	22	22	35	35	35		35	35
Holthausen	23	23	23	23	36	36	36		36	36
Peddenbrink	24	24	24	24	37	37	37		37	37
Schiffhorst	25	25	25	25	38	38	38		38	38
Alfred-Lange-Straße	27	27	27	27	40	40	40		40	40
Schwieringhausen	28	28	28	28	41	41	41		41	41
Marksweg	17.29	18.29	19.29	20.29	10.42	11.42	12.42	17.42	18.42	19.42

**473****montags bis freitags**

Haltestellen	Abfahrtszeiten										
Marksweg	5.38	6.38	7.29	8.28	9.28	10.48	11.48	12.28	13.28		
Schwieringhausen	39	39	30	29	29	49	49	29	29		
Alfred-Lange-Straße	40	40	31	30	30	50	50	30	30		
Schiffhorst	42	42	33	32	32	52	52	32	32		
Peddenbrink	43	43	34	33	33	53	53	33	33		
Holthausen	44	44	35	34	34	54	54	34	34		
Westhang	45	45	36	35	35	55	55	35	35		
Am Hausacker	46	46	37	36	36	56	56	36	36		
Lindenhorst Heide	47	47	38	37	37	57	57	37	37		
Lindenhorst Friedhof	48	48	39	38	38	58	58	38	38		
Lindenhorst	49	49	40	39	39	59	59	39	39		
Lindenhorst	50	50	41	40	40	11.00	12.00	40	40		
Ellinghausen GVZ / IKEA	56	56	47	46	46	06	06	46	46		
Gut Königsmühle	57	57	48	47	47	07	07	47	47		
Roonheide	58	58	49	48	48	08	08	48	48		
Gut Altmengede	59	59	50	49	49	09	09	49	49		
Hausemannstift	59	59	50	49	49	09	09	49	49		
Mengeder Schulstraße	6.00	7.00	51	50	50	10	10	50	50		
Mengede Markt	02	02	53	52	52	12	12	52	52		
DO-Mengede Bf	6.04	7.04	7.55	8.54	9.54	11.14	12.14	12.54	13.54		
Bayrische Straße					8.43	10.43	11.43	12.23	13.23	14.03	
Eving Markt					44	44	44	24	24	04	
Preußische Straße					45	45	45	25	25	05	
Gärtnerstraße					46	46	46	26	26	06	
Eving Gewerbepark					47	47	47	27	27	07	
Zeche Minister Stein	5.38	6.38			48	9.28	48	48	28	08	
Friesenstraße	39	39			49	29	49	49	29	09	
Körnerstraße	40	40			50	30	50	50	30	10	
Graf-Konrad-Schule	41	41			51	31	51	51	31	11	
Freischöffenweg	42	42			52	32	52	52	32	12	
Krümde	43	43			53	33	53	53	33	13	
Lindenhorst Kirche	5.45	6.45			8.55	9.35	10.55	11.55	12.35	13.35	14.15

Sonderfahrplan aufgrund der Sperrung der Kanalbrücke Schwieringhausen.**Informationen und Fahrplanauskunft auf www.bus-und-bahn.de und in der DSW21-App.****473**

**473****montags bis freitags****473****DSW21 Schwieringhausen - Lindenhorst - Mengede - Eving**

Haltestellen	Abfahrtszeiten							
Marksweg	14.08	14.48	15.48	16.48	17.48	18.48	19.48	
Schwieringhausen	09	49	49	49	49	49	49	
Alfred-Lange-Straße	10	50	50	50	50	50	50	
Schiffhorst	12	52	52	52	52	52	52	
Peddenbrink	13	53	53	53	53	53	53	
Holthausen	14	54	54	54	54	54	54	
Westhang	15	55	55	55	55	55	55	
Am Hausacker	16	56	56	56	56	56	56	
Lindenhorster Heide	17	57	57	57	57	57	57	
Lindenhorst Friedhof	18	58	58	58	58	58	58	
Lindenhorst	19	59	59	59	59	59	59	
Lindenhorst	20	15.00	16.00	17.00	18.00	19.00	20.00	
Ellinghausen GVZ / IKEA	26	06	06	06	06	06	06	
Gut Königsmühle	27	07	07	07	07	07	07	
Roonheide	28	08	08	08	08	08	08	
Gut Altmengede	29	09	09	09	09	09	09	
Hausemannstift	29	09	09	09	09	09	09	
Mengeder Schulstraße	30	10	10	10	10	10	10	
Mengede Markt	32	12	12	12	12	12	12	
DO-Mengede Bf	14.34	15.14	16.14	17.14	18.14	19.14	20.14	
Bayrische Straße	14.43	15.43	16.43	17.43	18.43	19.43		
Eving Markt	44	44	44	44	44	44		
Preußische Straße	45	45	45	45	45	45		
Gärtnerstraße	46	46	46	46	46	46		
Eving Gewerbepark	47	47	47	47	47	47		
Zeche Minister Stein	48	48	48	48	48	48		
Friesenstraße	49	49	49	49	49	49		
Körnerstraße	50	50	50	50	50	50		
Graf-Konrad-Schule	51	51	51	51	51	51		
Freischöffenweg	52	52	52	52	52	52		
Krümme	53	53	53	53	53	53		
Lindenhorst Kirche	14.55	15.55	16.55	17.55	18.55	19.55		

**473****samstags**

Haltestellen	Abfahrtszeiten									
Marksweg	7.46	8.46	9.48	10.48	11.48	12.48	13.48	14.48	15.48	16.48
Schwieringhausen	47	47	49	49	49	49	49	49	49	49
Alfred-Lange-Straße	48	48	50	50	50	50	50	50	50	50
Schiffhorst	50	50	52	52	52	52	52	52	52	52
Peddenbrink	51	51	53	53	53	53	53	53	53	53
Holthausen	52	52	54	54	54	54	54	54	54	54
Westhang	53	53	55	55	55	55	55	55	55	55
Am Hausacker	54	54	56	56	56	56	56	56	56	56
Lindenhorster Heide	55	55	57	57	57	57	57	57	57	57
Lindenhorst Friedhof	56	56	58	58	58	58	58	58	58	58
Lindenhorst	57	57	59	59	59	59	59	59	59	59
Lindenhorst	58	58	10.00	11.00	12.00	13.00	14.00	15.00	16.00	17.00
Ellinghausen GVZ / IKEA	8.04	9.04	06	06	06	06	06	06	06	06
Gut Königsmühle	05	05	07	07	07	07	07	07	07	07
Roonheide	06	06	08	08	08	08	08	08	08	08
Gut Altmengede	07	07	09	09	09	09	09	09	09	09
Hausemannstift	07	07	09	09	09	09	09	09	09	09
Mengeder Schulstraße	08	08	10	10	10	10	10	10	10	10
Mengede Markt	10	10	12	12	12	12	12	12	12	12
DO-Mengede Bf	8.12	9.12	10.14	11.14	12.14	13.14	14.14	15.14	16.14	17.14
Bayrische Straße		9.43	10.43	11.43	12.43	13.43	14.43	15.43	16.43	
Eving Markt		44	44	44	44	44	44	44	44	
Preußische Straße		45	45	45	45	45	45	45	45	
Gärtnerstraße		46	46	46	46	46	46	46	46	
Eving Gewerbepark		47	47	47	47	47	47	47	47	
Zeche Minister Stein		48	48	48	48	48	48	48	48	
Friesenstraße		49	49	49	49	49	49	49	49	
Körnerstraße		50	50	50	50	50	50	50	50	
Graf-Konrad-Schule		51	51	51	51	51	51	51	51	
Freischöffenweg		52	52	52	52	52	52	52	52	
Krümme		53	53	53	53	53	53	53	53	
Lindenhorst Kirche		9.55	10.55	11.55	12.55	13.55	14.55	15.55	16.55	

Sonderfahrplan aufgrund der Sperrung der Kanalbrücke Schwieringhausen.**Informationen und Fahrplanauskunft auf www.bus-und-bahn.de und in der DSW21-App.****473**

**473****samstags****sonn- und feiertags****473****DSW21 Schwieringhausen - Lindendorst - Mengede - Eving**

Haltestellen	Abfahrtszeiten										
Marksweg	17.48	18.48	19.48		10.46	11.46	12.46		17.46	18.46	19.46
Schwieringhausen	49	49	49		47	47	47		47	47	47
Alfred-Lange-Straße	50	50	50		48	48	48		48	48	48
Schiffhorst	52	52	52		50	50	50		50	50	50
Peddenbrink	53	53	53		51	51	51		51	51	51
Holthausen	54	54	54		52	52	52		52	52	52
Westhang	55	55	55		53	53	53		53	53	53
Am Hausacker	56	56	56		54	54	54		54	54	54
Lindendorst Heide	57	57	57		55	55	55	alle	55	55	55
Lindendorst Friedhof	58	58	58		56	56	56	60	56	56	56
Lindendorst	59	59	59		57	57	57	Min.	57	57	57
Lindendorst	18.00	19.00	20.00		58	58	58		58	58	58
Ellinghausen GVZ / IKEA	06	06	06		11.04	12.04	13.04		18.04	19.04	20.04
Gut Königsmühle	07	07	07		05	05	05		05	05	05
Roonheide	08	08	08		06	06	06		06	06	06
Gut Altmengede	09	09	09		07	07	07		07	07	07
Hausemannstift	09	09	09		07	07	07		07	07	07
Mengeder Schulstraße	10	10	10		08	08	08		08	08	08
Mengede Markt	12	12	12		10	10	10		10	10	10
DO-Mengede Bf	18.14	19.14	20.14		11.12	12.12	13.12		18.12	19.12	20.12
Bayrische Straße	17.43	18.43	19.43								
Eving Markt	44	44	44								
Preußische Straße	45	45	45								
Gärtnerstraße	46	46	46								
Eving Gewerbepark	47	47	47								
Zeche Minister Stein	48	48	48								
Friesenstraße	49	49	49								
Körnerstraße	50	50	50								
Graf-Konrad-Schule	51	51	51								
Freischöffenweg	52	52	52								
Krümme	53	53	53								
Lindendorst Kirche	17.55	18.55	19.55								

Sonderfahrplan aufgrund der Sperrung der Kanalbrücke Schwieringhausen.**Informationen und Fahrplanauskunft auf www.bus-und-bahn.de und in der DSW21-App.****473**