

Linie 448

Auf dem Wellerskamp – Stahlhöferweg

Gültig ab 14.06.2026



www.bus-und-bahn.de
www.netzplan-dortmund.de

DSW21





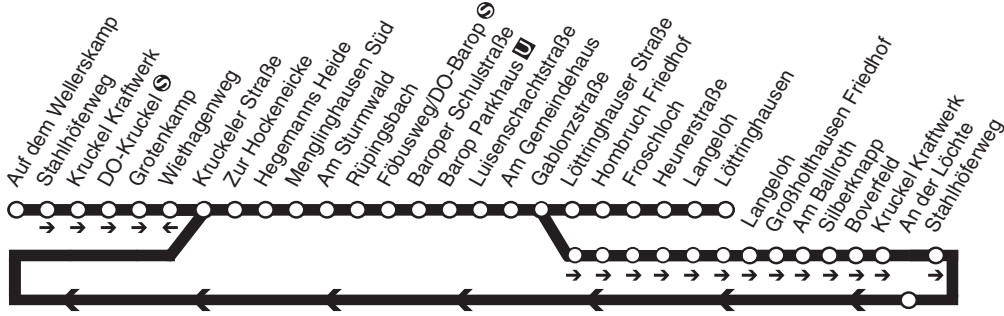
448

WIT-Rüdinghausen - DO-Kruckel - Barop - Hombruch - Löttringhausen (- WIT-Rüdinghausen) und zurück

448



448



**448****montags bis freitags**

Haltestellen	Abfahrtszeiten																	
	H	H	S	S	S	S	S	S	S	S	S	S	S	S				
Auf dem Wellerskamp			5.03	13.03	13.33	14.03	14.33	15.03	15.33	19.03	19.34							
Stahlhöferweg			5.04	13.04	13.34	14.04	14.34	15.04	15.34	19.04	19.35							
Stahlhöferweg			}	}	}	}	}	}	}	}	}							
Kruckel Kraftwerk			5.05	13.05	13.35	14.05	14.35	15.05	15.35	19.05	19.36							
DO-Kruckel S			06	06	36	13.58	06	14.28	36	14.58	06	15.28	36	06	37			
Grotenkamp			07	07	37	59	07	29	37	59	07	29	37	07	37			
Kruckeler Straße			5.08	13.08	13.38	14.00	14.08	14.30	14.38	15.00	15.08	15.30	15.38	19.08	19.38			
An der Löchte			}	}	}	}	}	}	}	}	}	}	}	}	}			
Wiethagenweg			}	}	}	}	}	}	}	}	}	}	}	}	}			
Kruckeler Straße			}	}	}	}	}	}	}	}	}	}	}	}	}			
Zur Hockeneicke			5.09	13.09	13.39	14.01	14.09	14.31	14.39	15.01	15.09	15.31	15.39	19.09	19.39			
Hegemanns Heide			10	10	40	02	10	32	40	02	10	32	40	10	40			
Menglinghausen Süd			10	10	40	02	10	32	40	02	10	32	40	10	40			
Am Sturmwald			11	alle	11	41	03	11	33	41	03	11	33	41	alle	11	41	
Rüplingsbach			12	30	12	42	04	12	34	42	04	12	34	42	30	12	42	
Föbusweg/DO-Barop S			13	Min.	13	43	05	13	35	43	05	13	35	43	Min.	13	43	
Baroper Schulstraße			14	14	44	06	14	36	44	06	14	36	44	14	44			
Barop Parkhaus H			19	19	49	09	19	39	49	09	19	39	49	19	50			
Luisenschachtstraße			20	20	50	10	20	40	50	10	20	40	50	20	51			
Am Gemeindehaus			21	21	51	11	21	41	51	11	21	41	51	21	52			
Gablonzstraße an			5.22	13.22	13.52	14.12	14.22	14.42	14.52	15.12	15.22	15.42	15.52	19.22	19.53			
Gablonzstraße ab			5.23	13.23	13.53	14.13	14.23	14.43	14.53	15.13	15.23	15.53	19.23	19.54				
Gablonzstraße			4.23	4.53	}	}	}	}	}	}	}	}	}	}	}	}	}	
Löttringhauser Straße			25	55	5.25	13.25	13.55	14.15	14.25	14.45	14.55	15.15	15.25	15.55	19.25	19.55		
Hombruch Friedhof			26	56	26	26	56	16	26	46	56	16	26	56	26	56		
Froschloch			27	57	27	27	57	17	27	47	57	17	27	57	27	57		
Heunerstraße			28	58	28	28	58	18	28	48	58	18	28	58	28	58		
Langeloh			29	59	29	29	59	19	29	49	59	19	29	59	29	59		
Löttringhausen an			4.30	5.00	5.30	13.30	14.00	14.20	14.30	14.50	15.00	15.20	15.30	16.00	19.30	20.00		
Löttringhausen ab						13.52	14.22	14.52	15.22									
Langeloh						54	24	54	24									
Am Ballroth						56	26	56	26									
Silberknapp						57	27	57	27									
Boverfeld						57	27	57	27									
DO-Kruckel S						13.58	14.28	14.58	15.28									

S = fährt an Schultagen H = Abfahrt von der Haltestelle auf der Harkortstraße

448**DSW21 WIT-Rüdinghausen - DO-Kruckel - Barop - Hombruch - Löttringhausen (- WIT-Rüdinghausen)****448**

**448****montags bis freitags****samstags**

Haltestellen	Abfahrtszeiten													
	☒						☒							
Auf dem Wellerskamp	20.04	20.29	20.57	23.57	0.27			6.29	8.29	9.03	19.03	19.34	20.04	20.29
Stahlhöferweg	20.05	20.30	20.58	23.58	0.28			6.30	8.30	9.04	19.04	19.35	20.05	20.30
Stahlhöferweg	}													
Kruckel Kraftwerk	20.06	20.31	20.59	23.59	0.29			6.31	8.31	9.05	19.05	19.36	20.06	20.31
DO-Kruckel ☒	07	32	21.00	0.00	30			32	32	06	06	37	07	32
Grotenkamp	07	32	00	00	30			32	32	07	07	37	07	32
Kruckeler Straße	20.08	20.33	21.01	0.01	0.31			6.33	8.33	9.08	19.08	19.38	20.08	20.33
An der Löchte	}													
Wiethagenweg	}													
Kruckeler Straße	}													
Zur Hockeneicke	20.09	20.34	21.02	0.02	0.32			6.34	8.34	9.09	19.09	19.39	20.09	20.34
Hegemanns Heide	10	35	03	03	33			35	35	10	10	40	10	35
Menglinghausen Süd	10	35	03	03	33			35	35	10	10	40	10	35
Am Sturmwald	11	36	04	alle 30	04 34			36	alle 30	36 11	alle 30	11 41	11 36	
Rüpingsbach	12	37	05	05	35			37	37	12	12	42	12	37
Föbusweg/DO-Barop ☒	13	38	06	Min.	06 36			38	Min.	38 13	Min.	13 43	13 38	
Baroper Schulstraße	14	39	07	07	37			39	39	14	14	44	14	39
Barop Parkhaus ☒	20	41	09	09	38			47	47	19	19	50	20	40
Luisenschachtstraße	21	42	10	10	39			48	48	20	20	51	21	41
Am Gemeindehaus	22	43	11	11	40			49	49	21	21	52	22	42
Gablonzstraße an	20.23	20.44	21.12	0.12	0.41			6.50	8.50	9.22	19.22	19.53	20.23	20.43
Gablonzstraße ab	20.24	20.47	21.16	0.16				6.51	8.51	9.23	19.23	19.54	20.24	
Gablonzstraße	}													
Löttringhauser Straße	20.25	20.48	21.17	0.17		5.51	6.21							
Hombruch Friedhof	26	49	18	18		52	22	6.52	8.52	9.25	19.25	19.55	20.25	
Froschloch	27	50	19	19		53	23	53	53	26	26	56	26	
Heunerstraße	28	51	20	20		54	24	54	54	27	27	57	27	
Langeloh	28	52	21	21		55	25	55	55	28	28	58	28	
Löttringhausen an	20.30	20.53	21.22	0.22		56	26	56	56	29	29	59	29	
Löttringhausen ab	}													
Langeloh	}													
Am Ballroth	}													
Silberknapp	}													
Boverfeld	}													
DO-Kruckel ☒	}													

☒ = fährt über Kruckel, Menglinghausen, Barop und Hombruch zurück nach Löttringhausen

☒ = Abfahrt von der Haltestelle auf der Harkortstraße

448**DSW21 WIT-Rüdinghausen - DO-Kruckel - Barop - Hombruch - Löttringhausen (- WIT-Rüdinghausen)****448**

**448****samstags****sonn- und feiertags**

Haltestellen	Abfahrtszeiten															
	☒	☒			☒	☒	☒	☒	☒	☒						
Auf dem Wellerskamp					8.29	12.29	18.59	19.29	19.57	23.27	23.57	0.27				
Stahlhöferweg					8.30	12.30	19.00	19.30	19.58	23.28	23.58	0.28				
Stahlhöferweg	20.59	23.29	23.59	0.29												
Kruckel Kraftwerk					8.31	12.31	19.01	19.31	19.59	23.29	23.59	0.29				
DO-Kruckel ☒					32	32	02	32	20.00	30	0.00	30				
Grotenkamp					32	32	02	32	00	30	00	30				
Kruckeler Straße					8.33	12.33	19.03	19.33	20.01	23.31	0.01	0.31				
An der Löchte	21.00	23.30	0.00	0.30												
Wiethagenweg	00	30	00	30												
Kruckeler Straße	01	31	01	31												
Zur Hockeneicke	02	alle	32	02	32	8.34	12.34	19.04	19.34	20.02	23.32	0.02	0.32			
Hegemanns Heide	03	30	33	03	33	35	35	05	35	03	33	03	33			
Menglinghausen Süd	03	Min.	33	03	33	35	35	05	35	03	33	03	33			
Am Sturmwald	04		34	04	34	36	alle	36	alle	06	36	04	alle	34	04	34
Rüpingsbach	05		35	05	35	37	60	37	30	07	37	05	30	35	05	35
Föbusweg/DO-Barop ☒	05		35	05	35	38	Min.	38	Min.	08	38	06	Min.	36	06	36
Baroper Schulstraße	06		36	06	36	39		39		09	39	07		37	07	37
Barop Parkhaus ☒	08		38	08	38	47		47		17	41	09		39	09	38
Luisenschachtstraße	09		39	09	39	48		48		18	42	10		40	10	39
Am Gemeindehaus	10		40	10	40	49		49		19	43	11		41	11	40
Gablonzstraße an	21.11	23.41	0.11	0.41	8.50	12.50	19.20	19.44	20.12	23.42	0.12	0.41				
Gablonzstraße ab					8.51	12.51	19.21	19.47	20.16	23.46	0.16					
Gablonzstraße					7.51											
Löttringhauser Straße					52	8.52	12.52	19.22	19.48	20.17	23.47	0.17				
Hombruch Friedhof					53	53	53	23	49	18	48	18				
Froschloch					54	54	54	24	50	19	49	19				
Heunerstraße					55	55	55	25	51	20	50	20				
Langeloh					56	56	56	26	52	21	51	21				
Löttringhausen an					7.57	8.57	12.57	19.27	19.53	20.22	23.52	0.22				
Löttringhausen ab																
Langeloh																
Am Ballroth																
Silberknapp																
Boverfeld																
DO-Kruckel ☒																

☒ = fährt über Kruckel, Menglinghausen, Barop und Hombruch zurück nach Löttringhausen

☒ = Abfahrt von der Haltestelle auf der Harkortstraße

448**DSW21 WIT-Rüdinghausen - DO-Kruckel - Barop - Hombruch - Löttringhausen (- WIT-Rüdinghausen)****448**

**448****montags bis freitags****448****DSW21 DO-Löttringhausen - Hombruch -
Barop - Kruckel - WIT-Rüdinghausen**

Haltestellen		Abfahrtszeiten													
		S	S	S					V	V	V				
Gablonzstraße															
Löttringhauser Straße															
Hombruch Friedhof															
Froschloch															
Heunerstraße															
Langeloh															
Löttringhausen	an														
Löttringhausen	ab	4.34	6.34	6.44	6.54	7.04	7.14	7.34	19.34	20.02	20.32	20.57	23.57		
Langeloh		36	36	46	56	06	16	36	36	03	33	58	58		
Heunerstraße		37	37	47	57	07	17	37	37	04	34	59	59		
Froschloch		38	38	48	58	08	18	38	38	05	35	21.00	0.00		
Hombruch Friedhof		39	39	49	59	09	19	39	39	06	36	01	01		
Löttringhauser Straße		40	40	50	7.00	10	20	40	40	07	37	02	02		
Gablonzstraße		41	41	51	01	11	21	41	41	08	20.38	03	03		
Am Gemeindehaus		43	43	53	03	13	23	43	43	09		04	04		
Luisenschachtstraße		44	44	54	04	14	24	44	44	10		05	05		
Barop Parkhaus	an	4.46	alle	6.46	6.56	7.06	7.16	7.26	7.46	alle	19.46	20.12	21.07	alle	0.07
Barop Parkhaus	ab	4.49	30	6.49		7.19		7.49	30	19.49	20.20	20.47	21.18	30	0.18
Baroper Schulstraße		50	Min.	50		20		50	Min.	50	21	48	19	Min.	19
Föbusweg/DO-Barop	S	51		51		21		51		51	22	49	20		20
Rüpingsbach		52		52		22		52		52	23	50	21		21
Am Sturmwald		53		53		23		53		53	24	51	22		22
Menglinghausen Süd		53		53		23		53		53	24	51	22		22
Hegemanns Heide		54		54		24		54		54	25	52	23		23
Zur Hockeneicke		56		56		26		56		56	26	53	24		24
Kruckeler Straße		57		57		27		57		57	27	54	25		25
Wiethagenweg		58		58		28		58		58	28	55	26		26
Auf dem Wellerskamp		4.59		6.59		7.29		7.59		19.59	20.29	20.56	21.27		0.27
Großholthausen Friedhof															
Am Ballroth															
Silberknapp															
Kruckel Kraftwerk															
Stahlhöferweg															

S = fährt an Schultagen V = fährt über Kruckel, Menglinghausen, Barop und Hombruch zurück nach Löttringhausen

448




**448****samstags****448****DSW21 DO-Löttringhausen - Hombruch - Barop - Kruckel - WIT-Rüdinghausen**

Haltestellen		Abfahrtszeiten											
						V		V		V			
Gablonzstraße													
Löttringhauser Straße													
Hombruch Friedhof													
Froschloch													
Heunerstraße													
Langeloh													
Löttringhausen	an												
Löttringhausen	ab	6.00	8.30	9.04	19.34	20.02	20.32	20.53	20.57	21.23	21.27	21.53	0.23
Langeloh		01	31	06	36	03	33	20.54	58	21.24	28	21.54	0.24
Heunerstraße		02	32	07	37	04	34		59		29		
Froschloch		03	33	08	38	05	35		21.00		30		
Hombruch Friedhof		04	34	09	39	06	36		01		31		
Löttringhauser Straße		05	35	10	40	07	37		02		32		
Gablonzstraße		06	36	11	41	08	20.38		03		33		
Am Gemeindehaus		07	37	13	43	09			04		34		
Luisenschachtstraße		08	38	14	44	10			05		35		usw. bis
Barop Parkhaus U	an	6.10	alle	8.40	9.16	alle	19.46	20.12		21.07		21.37	
Barop Parkhaus U	ab	6.17	30	8.47	9.19	30	19.49	20.20	20.47	21.18		21.48	
Baroper Schulstraße		18	Min.	48	20	Min.	50	21	48	19		49	
Föbusweg/DO-Barop S		19		49	21		51	22	49	20		50	
Rüplingsbach		20		50	22		52	23	50	21		51	
Am Sturmwald		21		51	23		53	24	51	22		52	
Menglinghausen Süd		21		51	23		53	24	51	22		52	
Hegemanns Heide		22		52	24		54	25	52	23		53	
Zur Hockeneicke		23		53	26		56	26	53	24		54	
Kruckeler Straße		24		54	27		57	27	54	25		55	
Wiethagenweg		25		55	28		58	28	55	26		56	
Auf dem Wellerskamp		6.26	8.56	9.29	19.59	20.29		20.56	21.27		21.57		
Großholthausen Friedhof								20.55		21.25		21.55	0.25
Am Ballroth								56		26		56	26
Silberknapp								57		27		57	27
Kruckel Kraftwerk								58		28		58	28
Stahlhöferweg								20.59		21.29		21.59	0.29

S = fährt an Schultagen V = fährt über Kruckel, Menglinghausen, Barop und Hombruch zurück nach Löttringhausen

448

**448****sonn- und feiertags****448****DO-Löttringhausen - Hombruch -
Barop - Kruckel - WIT-Rüdinghausen**

Haltestellen	Abfahrtszeiten						
		V	V	V			
Gablonzstraße							
Löttringhauser Straße							
Hombruch Friedhof							
Froschloch							
Heunerstraße							
Langeloh							
Löttringhausen an							
Löttringhausen ab	8.00	12.00	19.00	19.30	19.57	23.57	0.25
Langeloh	01	01	01	31	58	58	26
Heunerstraße	02	02	02	32	59	59	27
Froschloch	03	03	03	33	20.00	0.00	28
Hombruch Friedhof	04	04	04	34	01	01	29
Löttringhauser Straße	05	05	05	35	02	02	30
Gablonzstraße	06	06	06	19.36	03	03	0.31
Am Gemeindehaus	07	07	07		04	04	
Luisenschachtstraße	08	08	08		05	05	
Barop Parkhaus  an	8.10	alle	12.10	alle	19.10	20.07	alle 0.07
Barop Parkhaus  ab	8.17	60 Min.	12.17	30 Min.	19.17	19.47	20.18 30 Min. 0.18
Baroper Schulstraße	18		18		18	48	19
Föbusweg/DO-Barop 	19		19		19	49	20
Rüpingsbach	20		20		20	50	21
Am Sturmwald	21		21		21	51	22
Menglinghausen Süd	21		21		21	51	22
Hegemanns Heide	22		22		22	52	23
Zur Hockeneicke	23		23		23	53	24
Kruckeler Straße	24		24		24	54	25
Wiethagenweg	25		25		25	55	26
Auf dem Wellerskamp	8.26	12.26	19.26	19.56	20.27	0.27	
Großholthausen Friedhof							
Am Ballroth							
Silberknapp							
Kruckel Kraftwerk							
Stahlhöferweg							

V = fährt über Kruckel, Menglinghausen, Barop und Hombruch zurück nach Löttringhausen**448**