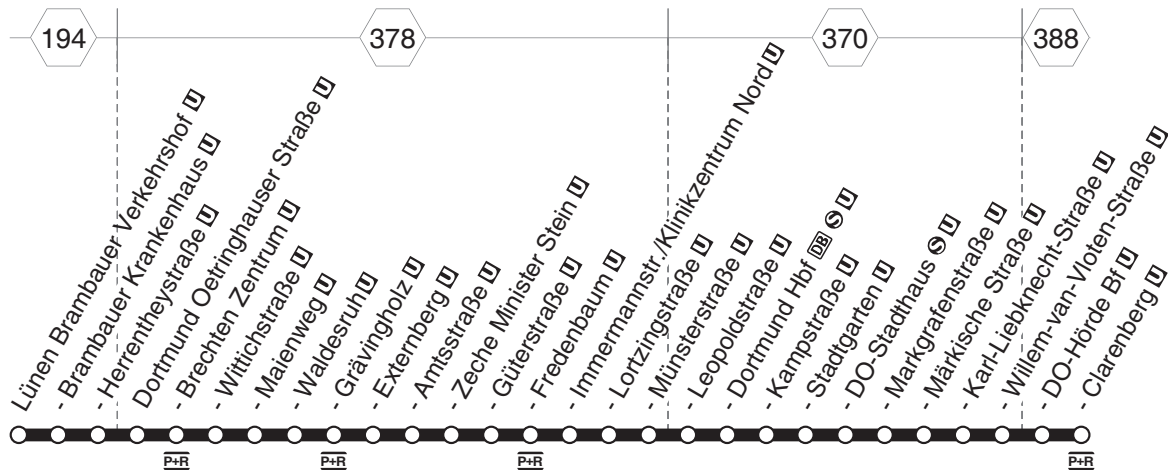




U41




LÜN-Brambauer - DO-Brechten - Grävingholz -
Fredenbaum - Hauptbahnhof - Stadtmitte -
Märkische Straße - Hörde - Clarenberg
und zurück

DSW21



Haltestellen		montags bis freitags															→			
Brambauer Verkehrshof U	ab																			
Brambauer Krankenhaus U																				
Herrentheystraße U																				
Oetringhauser Straße U																				
Brechten Zentrum U	an																			
Brechten Zentrum U	ab																			
Wittichstraße U																				
Maienweg U																				
Waldesruh U																				
Grävingholz U																				
Externberg U																				
Amtsstraße U																				
Zeche Minister Stein U																				
Güterstraße U																				
Fredenbaum U	an																			
Fredenbaum U	ab																			
Immermannstr./Klinikzentrum Nord U																				
Lortzingstraße U																				
Münsterstraße U																				
Leopoldstraße U																				
Dortmund Hbf																				
Kampstraße U																				
Stadtgarten U																				
DO-Stadthaus																				
Markgrafenstraße U																				
Märkische Straße U																				
Karl-Liebkecht-Straße U																				
Willem-van-Vloten-Straße U																				
DO-Hörde Bf																				
Clarenberg U	an																			

Anschlussgarantie im Abendverkehr zum Bus siehe nach der letzten Fahrplantabelle dieser Linie

Haltestellen		montags bis freitags														→		
Brambauer Verkehrshof U	ab	6.31		6.51		7.11		7.31				20.31	20.50			21.20		
Brambauer Krankenhaus U		32		52		12		32				32	51			21		
Herrentheystraße U		34		54		14		34				34	53			23		
Oetringhauser Straße U		35		55		15		35				35	54		21.02	24	21.32	
Brechten Zentrum U	an	6.38		6.58		7.18		7.38				20.38	20.57		21.04	21.27	21.34	
Brechten Zentrum U	ab	6.28	6.38	6.48	6.58	7.08	7.18	7.28	7.38		20.28	20.42	20.57		21.12	21.27	21.42	
Wittichstraße U		29	39	49	59	09	19	29	39		29	43	58		13	28	43	
Maienweg U		30	40	50	7.00	10	20	30	40		30	44	59		14	29	44	
Waldesruh U		31	41	51	01	11	21	31	41		31	45	21.00		15	30	45	
Grävingholz U		33	43	53	03	13	23	33	43		33	47	02		17	32	47	
Externberg U		34	44	54	04	14	24	34	44		34	48	03		18	33	48	
Amisstraße U		35	45	55	05	15	25	35	45		35	49	04		19	34	49	
Zeche Minister Stein U		36	46	56	06	16	26	36	46		36	50	05		20	35	50	
Güterstraße U		38	48	58	08	18	28	38	48	usw.	38	52	07		22	37	52	
Fredenbaum U	an	6.40	6.50	7.00	7.10	7.20	7.30	7.40	7.50	bis	20.40	20.54	21.09		21.24	21.39	21.54	
Fredenbaum U	ab	6.41	6.51	7.01	7.11	7.21	7.31	7.41	7.51		20.41	20.54	21.09		21.24	21.39	21.54	
Immermannstr./Klinikzentrum Nord U		42	52	02	12	22	32	42	52		42	55	10		25	40	55	
Lortzingstraße U		43	53	03	13	23	33	43	53		43	56	11		26	41	56	
Münsterstraße U		44	54	04	14	24	34	44	54		44	57	12		27	42	57	
Leopoldstraße U		46	56	06	16	26	36	46	56		46	59	14		29	44	59	
Dortmund Hbf   U		6.43	47	57	7.02	07	17	27	37	47	47	21.00	15	21.17	30	45	22.00	
Kampstraße U		44	48	58	03	08	18	28	38	48	48	01	16	18	31	46	01	
Stadtgarten U		46	50	7.00	05	10	20	30	40	50	8.00	50	03	18	20	33	48	03
DO-Stadthaus  U		47	51	01	06	11	21	31	41	51	01	51	04	19	21	34	49	04
Markgrafenstraße U		48	52	02	08	12	22	32	42	52	02	52	05	20	23	35	50	05
Märkische Straße U		50	54	04	09	14	24	34	44	54	04	54	07	22	24	37	52	07
Karl-Liebnecht-Straße U		51	55	05	11	15	25	35	45	55	05	55	08	23	26	38	53	08
Willem-van-Vloten-Straße U		53	57	07	12	17	27	37	47	57	07	57	10	25	27	40	55	10
DO-Hörde Bf U		54	58	08	13	18	28	38	48	58	08	58	11	26	28	41	56	11
Clarenberg U	an	6.55	6.59	7.09	7.15	7.19	7.29	7.39	7.49	7.59	8.09	20.59	21.12	21.27	21.30	21.42	21.57	22.12

Anschlussgarantie im Abendverkehr zum Bus siehe nach der letzten Fahrplantabelle dieser Linie

**U U41 LÜN-Brambauer - DO-Brechten - Grävingholz -
Fredenbaum - Hauptbahnhof - Stadtmitte -
Märkische Straße - Hörde - Clarenberg**

DSW21

Haltestellen

montags bis freitags



Brambauer Verkehrshof	ab	21.50		22.20		22.50		23.20		23.50		0.20		0.45
Brambauer Krankenhaus		51		21		51		21		51		21		46
Herrentheystraße		53		23		53		23		53		23		48
Oetringhauser Straße		54		24		54		24		54		24		49
Brechten Zentrum	an	21.57		22.27		22.57		23.27		23.57		0.27		0.52
Brechten Zentrum	ab	21.57	22.12	22.22	22.27	22.57	23.27	23.57	0.27	0.52				
Wittichstraße		58	13	23	28	58	28	58	28	58	28	28		53
Maienweg		59	14	24	29	59	29	59	29	59	29	29		54
Waldesruh		22.00	15	25	30	23.00	30	0.00	30	30		30		55
Grävingholz		02	17	27	32	22.47	02	23.17	32	23.47	02	0.17	32	0.47
Externberg		03	18	28	33	48	03	18	33	48	03	18	33	48
Amtsstraße		04	19	29	34	49	04	19	34	49	04	19	34	49
Zeche Minister Stein		05	20	30	35	50	05	20	35	50	05	20	35	50
Güterstraße		07	22	32	37	52	07	22	37	52	07	22	37	52
Fredenbaum	an	22.09	22.24	22.34	22.39	22.54	23.09	23.24	23.39	23.54	0.09	0.24	0.39	0.54
Fredenbaum	ab	22.09	22.24	22.34	22.39	22.54	23.09	23.24	23.39	23.54	0.09	0.24	0.39	0.54
Immermannstr./Klinikzentrum Nord		10	25	35	40	55	10	25	40	55	10	25	40	55
Lortzingstraße		11	26	36	41	56	11	26	41	56	11	26	41	56
Münsterstraße		12	27	37	42	57	12	27	42	57	12	27	42	57
Leopoldstraße		14	29	39	44	59	14	29	44	59	14	29	44	59
Dortmund Hbf		15	30	40	45	23.00	15	30	45	0.00	15	30	45	1.00
Kampstraße		16	31	41	46	01	16	31	46	01	16	31	46	01
Stadtgarten		18	33	43	48	03	18	33	48	03	18	33	48	03
DO-Stadthaus		19	34	22.44	49	04	19	34	49	04	19	34	49	04
Markgrafenstraße		20	35		50	05	20	35	50	05	20	35	50	05
Märkische Straße		22	37		52	07	22	37	52	07	22	37	52	07
Karl-Liebknecht-Straße		23	38		53	08	23	38	53	08	23	38	53	08
Willem-van-Vloten-Straße		25	40		55	10	25	40	55	10	25	40	55	10
DO-Hörde Bf		26	41		56	11	26	41	56	11	26	41	56	11
Clarenberg	an	22.27	22.42		22.57	23.12	23.27	23.42	23.57	0.12	0.27	0.42	0.57	1.12




Anschlussgarantie im Abendverkehr zum Bus siehe nach der letzten Fahrplantabelle dieser Linie

Haltestellen		samstags																→		
Brambauer Verkehrshof	ab		5.20		5.50		6.20		6.50		7.20		7.50							
Brambauer Krankenhaus			21		51		21		51		21		51							
Herrentheystraße			23		53		23		53		23		53							
Oetringhauser Straße			24	5.28	54		24	6.28	54	6.58	24	7.28	54							
Brechten Zentrum	an		5.27	5.30	5.57		6.27	6.30	6.57	7.00	7.27	7.30	7.57							
Brechten Zentrum	ab		5.27	5.42	5.57	6.12	6.27	6.42	6.57	7.12	7.27	7.42	7.57							
Wittichstraße			28	43	58	13	28	43	58	13	28	43	58							
Maienenweg			29	44	59	14	29	44	59	14	29	44	59							
Waldesruh			30	45	6.00	15	30	45	7.00	15	30	45	8.00							
Grävingholz			32	47	02	17	32	47	02	17	32	47	02							
Externberg			33	48	03	18	33	48	03	18	33	48	03							
Amisstraße			34	49	04	19	34	49	04	19	34	49	04							
Zeche Minister Stein			35	50	05	20	35	50	05	20	35	50	05							
Güterstraße			37	52	07	22	37	52	07	22	37	52	07							
Fredenbaum	an		5.39	5.54	6.09	6.24	6.39	6.54	7.09	7.24	7.39	7.54	8.09							
Fredenbaum	ab	4.39	5.39	5.54	6.09	6.24	6.39	6.54	7.09	7.24	7.39	7.54	8.09							
Immermannstr./Klinikzentrum Nord			40		55	10	25	40	55	10	25	40	55	10						
Lortzingstraße			41		56	11	26	41	56	11	26	41	56	11						
Münsterstraße			42		57	12	27	42	57	12	27	42	57	12						
Leopoldstraße			44		59	14	29	44	59	14	29	44	59	14						
Dortmund Hbf		4.30	45	5.00	5.15	5.30	45	6.00	15	30	45	7.00	15	30	45	8.00	15			
Kampstraße			31	46	01	16	31	46	01	16	31	46	01	16	31	46	01	16		
Stadtgarten		4.03	4.18	33	48	03	18	33	48	03	18	33	48	03	18	33	48	03	18	
DO-Stadthaus			04	19	34	49	04	19	34	49	04	19	34	49	04	19	34	49	04	19
Markgrafenstraße			05	20	35	50	05	20	35	50	05	20	35	50	05	20	35	50	05	20
Märkische Straße			07	22	37	52	07	22	37	52	07	22	37	52	07	22	37	52	07	22
Karl-Liebkecht-Straße			08	23	38	53	08	23	38	53	08	23	38	53	08	23	38	53	08	23
Willem-van-Vloten-Straße			10	25	40	55	10	25	40	55	10	25	40	55	10	25	40	55	10	25
DO-Hörde Bf			11	26	41	56	11	26	41	56	11	26	41	56	11	26	41	56	11	26
Clarenberg	an	4.12	4.27	4.42	4.57	5.12	5.27	5.42	5.57	6.12	6.27	6.42	6.57	7.12	7.27	7.42	7.57	8.12	8.27	

Anschlussgarantie im Abendverkehr zum Bus siehe nach der letzten Fahrplantabelle dieser Linie

**U U41 LÜN-Brambauer - DO-Brechten - Grävingholz -
Fredenbaum - Hauptbahnhof - Stadtmitte -
Märkische Straße - Hörde - Clarenberg**

DSW21

Haltestellen		samstags														→			
Brambauer Verkehrshof U	ab	8.20	8.50	9.11	9.31	9.51							20.31	20.50	21.20				
Brambauer Krankenhaus U		21	51	12	32	52							32	51	21				
Herrentheystraße U		23	53	14	34	54							34	53	23				
Oetringhauser Straße U		24	8.28	54	8.58	15	35	55					35	54	20.58	24	21.28		
Brechten Zentrum U	an	8.27	8.30	8.57	9.00	9.18	9.38	9.58					20.38	20.57	21.00	21.27	21.30		
Brechten Zentrum U	ab	8.12	8.27	8.42	8.57	9.08	9.18	9.28	9.38	9.48	9.58	10.08	20.28	20.42	20.57	21.12	21.27	21.42	
Wittichstraße U		13	28	43	58	09	19	29	39	49	59	09	29	43	58	13	28	43	
Maienweg U		14	29	44	59	10	20	30	40	50	10.00	10	30	44	59	14	29	44	
Waldesruh U		15	30	45	9.00	11	21	31	41	51	01	11	31	45	21.00	15	30	45	
Grävingholz U		17	32	47	02	13	23	33	43	53	03	13	33	47	02	17	32	47	
Externberg U		18	33	48	03	14	24	34	44	54	04	14	34	48	03	18	33	48	
Amtsstraße U		19	34	49	04	15	25	35	45	55	05	15	35	49	04	19	34	49	
Zeche Minister Stein U		20	35	50	05	16	26	36	46	56	06	16	36	50	05	20	35	50	
Güterstraße U		22	37	52	07	18	28	38	48	58	08	18	usw.	38	52	07	22	37	52
Fredenbaum U	an	8.24	8.39	8.54	9.09	9.20	9.30	9.40	9.50	10.00	10.10	10.20	bis	20.40	20.54	21.09	21.24	21.39	21.54
Fredenbaum U	ab	8.24	8.39	8.54	9.09	9.21	9.31	9.41	9.51	10.01	10.11	10.21	20.41	20.54	21.09	21.24	21.39	21.54	
Immermannstr./Klinikzentrum Nord U		25	40	55	10	22	32	42	52	02	12	22	42	55	10	25	40	55	
Lortzingstraße U		26	41	56	11	23	33	43	53	03	13	23	43	56	11	26	41	56	
Münsterstraße U		27	42	57	12	24	34	44	54	04	14	24	44	57	12	27	42	57	
Leopoldstraße U		29	44	59	14	26	36	46	56	06	16	26	46	59	14	29	44	59	
Dortmund Hbf   U		30	45	9.00	15	27	37	47	57	07	17	27	47	21.00	15	30	45	22.00	
Kampstraße U		31	46	01	16	28	38	48	58	08	18	28	48	01	16	31	46	01	
Stadtgarten U		33	48	03	18	30	40	50	10.00	10	20	30	50	03	18	33	48	03	
DO-Stadthaus  U		34	49	04	19	31	41	51	01	11	21	31	51	04	19	34	49	04	
Markgrafenstraße U		35	50	05	20	32	42	52	02	12	22	32	52	05	20	35	50	05	
Märkische Straße U		37	52	07	22	34	44	54	04	14	24	34	54	07	22	37	52	07	
Karl-Liebknecht-Straße U		38	53	08	23	35	45	55	05	15	25	35	55	08	23	38	53	08	
Willem-van-Floten-Straße U		40	55	10	25	37	47	57	07	17	27	37	57	10	25	40	55	10	
DO-Hörde Bf U		41	56	11	26	38	48	58	08	18	28	38	58	11	26	41	56	11	
Clarenberg U	an	8.42	8.57	9.12	9.27	9.39	9.49	9.59	10.09	10.19	10.29	10.39	20.59	21.12	21.27	21.42	21.57	22.12	

Anschlussgarantie im Abendverkehr zum Bus siehe nach der letzten Fahrplantabelle dieser Linie

Haltestellen

samstags



Brambauer Verkehrshof U	ab	21.50		22.20		22.50		23.20		23.50		0.20		0.45
Brambauer Krankenhaus U		51		21		51		21		51		21		46
Herrentheystraße U		53		23		53		23		53		23		48
Oetringhauser Straße U		54	21.58	24		54		24		54		24		49
Brechten Zentrum U	an	21.57	22.00	22.27		22.57		23.27		23.57		0.27		0.52
Brechten Zentrum U	ab	21.57	22.12	22.22	22.27	22.57		23.27		23.57		0.27		0.52
Wittichstraße U		58	13	23	28	58		28		58		28		53
Maienweg U		59	14	24	29	59		29		59		29		54
Waldesruh U		22.00	15	25	30	23.00		30		0.00		30		55
Grävingholz U		02	17	27	32	22.47	02	23.17	32	23.47	02	0.17	32	0.47
Externberg U		03	18	28	33	48	03	18	33	48	03	18	33	48
Amtsstraße U		04	19	29	34	49	04	19	34	49	04	19	34	49
Zeche Minister Stein U		05	20	30	35	50	05	20	35	50	05	20	35	50
Güterstraße U		07	22	32	37	52	07	22	37	52	07	22	37	52
Fredenbaum U	an	22.09	22.24	22.34	22.39	22.54	23.09	23.24	23.39	23.54	0.09	0.24	0.39	0.54
Fredenbaum U	ab	22.09	22.24	22.34	22.39	22.54	23.09	23.24	23.39	23.54	0.09	0.24	0.39	0.54
Immermannstr./Klinikzentrum Nord U		10	25	35	40	55	10	25	40	55	10	25	40	55
Lortzingstraße U		11	26	36	41	56	11	26	41	56	11	26	41	56
Münsterstraße U		12	27	37	42	57	12	27	42	57	12	27	42	57
Leopoldstraße U		14	29	39	44	59	14	29	44	59	14	29	44	59
Dortmund Hbf DB S U		15	30	40	45	23.00	15	30	45	0.00	15	30	45	1.00
Kampstraße U		16	31	41	46	01	16	31	46	01	16	31	46	01
Stadtgarten U		18	33	43	48	03	18	33	48	03	18	33	48	03
DO-Stadthaus S U		19	34	44	49	04	19	34	49	04	19	34	49	04
Markgrafenstraße U		20	35	45	50	05	20	35	50	05	20	35	50	05
Märkische Straße U		22	37	47	52	07	22	37	52	07	22	37	52	07
Karl-Liebnecht-Straße U		23	38	48	53	08	23	38	53	08	23	38	53	08
Willem-van-Vloten-Straße U		25	40	50	55	10	25	40	55	10	25	40	55	10
DO-Hörde Bf U		26	41	51	56	11	26	41	56	11	26	41	56	11
Clarenberg U	an	22.27	22.42	22.52	22.57	23.12	23.27	23.42	23.57	0.12	0.27	0.42	0.57	1.12

Anschlussgarantie im Abendverkehr zum Bus siehe nach der letzten Fahrplantabelle dieser Linie




Haltestellen

sonn- und feiertags



Brambauer Verkehrshof ab										8.50	9.20	9.50							22.20							
Brambauer Krankenhaus										51	21	51							21							
Herrentheystraße										53	23	53							23							
Oetringhauser Straße										54	24	54							24							
Brechten Zentrum an										8.57	9.27	9.57							22.27							
Brechten Zentrum ab										7.57	8.27	8.57	9.27	9.42	9.57	10.12		22.12	22.22	22.27						
Wittichstraße										58	28	58	28	43	58	13		13	23	28						
Maienenweg										59	29	59	29	44	59	14		14	24	29						
Waldesruh										8.00	30	9.00	30	45	10.00	15		15	25	30						
Grävingholz										02	32	02	32	47	02	17		17	27	32	22.47					
Externberg										03	33	03	33	48	03	18		18	28	33	48					
Amisstraße										04	34	04	34	49	04	19		19	29	34	49					
Zeche Minister Stein										05	35	05	35	50	05	20		20	30	35	50					
Güterstraße										07	37	07	37	52	07	22	usw.	22	32	37	52					
Fredenbaum an										8.09	8.39	9.09	9.39	9.54	10.09	10.24	bis	22.24	22.34	22.39	22.54					
Fredenbaum ab										8.09	8.39	9.09	9.24	9.39	9.54	10.09	10.24	22.24	22.34	22.39	22.54					
Immermannstr./Klinikzentrum Nord										10	40	10	25	40	55	10	25		25	35	40	55				
Lortzingstraße										11	41	11	26	41	56	11	26		26	36	41	56				
Münsterstraße										12	42	12	27	42	57	12	27		27	37	42	57				
Leopoldstraße										14	44	14	29	44	59	14	29		29	39	44	59				
Dortmund Hbf										7.45	15	8.30	45	9.00	15	30	45	10.00	15	30	45	23.00				
Kampstraße										46	16	31	46	01	16	31	46	01	16	31	46	01				
Stadtgarten										7.03	7.18	48	18	33	48	03	18	33	48	03	18	33				
DO-Stadthaus										04	19	49	19	34	49	04	19	34	49	04	19	34				
Markgrafenstraße										05	20	50	20	35	50	05	20	35	50	05	20	35				
Märkische Straße										07	22	52	22	37	52	07	22	37	52	07	22	37				
Karl-Liebknecht-Straße										08	23	53	23	38	53	08	23	38	53	08	23	38				
Willem-van-Valoten-Straße										10	25	55	25	40	55	10	25	40	55	10	25	40				
DO-Hörde Bf										11	26	56	26	41	56	11	26	41	56	11	26	41				
Clarenberg an										7.12	7.27	7.57	8.27	8.42	8.57	9.12	9.27	9.42	9.57	10.12	10.27	10.42	22.42	22.52	22.57	23.12

Anschlussgarantie im Abendverkehr zum Bus siehe nach der letzten Fahrplandabelle dieser Linie

Haltestellen		sonn- und feiertags									
Brambauer Verkehrshof U	ab	22.50	23.20	23.50	0.20					0.45	
Brambauer Krankenhaus U		51	21	51	21					46	
Herrentheystraße U		53	23	53	23					48	
Oetringhauser Straße U		54	24	54	24					49	
Brechten Zentrum U	an	22.57	23.27	23.57	0.27					0.52	
Brechten Zentrum U	ab	22.57	23.27	23.57	0.27					0.52	
Wittichstraße U		58	28	58	28					53	
Maienweg U		59	29	59	29					54	
Waldesruh U		23.00	30	0.00	30					55	
Grävingholz U		02	23.17	32	23.47	02	0.17	32	0.47	57	
Externberg U		03	18	33	48	03	18	33	48	58	
Amisstraße U		04	19	34	49	04	19	34	49	59	
Zeche Minister Stein U		05	20	35	50	05	20	35	50	1.00	
Güterstraße U		07	22	37	52	07	22	37	52	02	
Fredenbaum U	an	23.09	23.24	23.39	23.54	0.09	0.24	0.39	0.54	1.04	
Fredenbaum U	ab	23.09	23.24	23.39	23.54	0.09	0.24	0.39	0.54	1.04	
Immermannstr./Klinikzentrum Nord U		10	25	40	55	10	25	40	55	01	
Lortzingstraße U		11	26	41	56	11	26	41	56	02	
Münsterstraße U		12	27	42	57	12	27	42	57	03	
Leopoldstraße U		14	29	44	59	14	29	44	59	05	
Dortmund Hbf   U		15	30	45	0.00	15	30	45	1.00	06	
Kampstraße U		16	31	46	01	16	31	46	01	07	
Stadtgarten U		18	33	48	03	18	33	48	03	09	
DO-Stadthaus  U		19	34	49	04	19	34	49	04	1.10	
Markgrafenstraße U		20	35	50	05	20	35	50	05	1.14	
Märkische Straße U		22	37	52	07	22	37	52	07		
Karl-Liebknecht-Straße U		23	38	53	08	23	38	53	08		
Willem-van-Valoten-Straße U		25	40	55	10	25	40	55	10		
DO-Hörde Bf U		26	41	56	11	26	41	56	11		
Clarenberg U	an	23.27	23.42	23.57	0.12	0.27	0.42	0.57	1.12		

Anschlussgarantie im Abendverkehr zum Bus siehe nach der letzten Fahrplantabelle dieser Linie

U U41 DO-Clarenberg - Hörde - Märkische Straße -
 Stadtmitte - Hauptbahnhof - Fredenbaum -
 Grävingholz - Brechten - LÜN-Brambauer

DSW21

Haltestellen

montags bis freitags



																	S		
Clarenberg U	ab	3.22	3.44	3.49	4.04	4.24	4.29	4.44	4.46	4.54	5.04	5.14	5.24	5.34	5.44	6.54	7.01	7.04	
DO-Hörde Bf U		23	45	50	05	25	30	45	47	55	05	15	25	35	45	55	02	05	
Willem-van-Floten-Straße U		24	46	51	06	26	32	46	48	56	06	16	26	36	46	56	03	06	
Karl-Liebknecht-Straße U		26	48	53	08	28	33	48	50	58	08	18	28	38	48	58	05	08	
Märkische Straße U		27	49	54	09	29	35	49	51	59	09	19	29	39	49	59	06	09	
Markgrafenstraße U		29	51	56	11	31	36	51	53	5.01	11	21	31	41	51	7.01	08	11	
DO-Stadthaus S U		30	52	57	12	32	37	52	54	02	12	22	32	42	52	02	09	12	
Stadtgarten U		31	53	58	13	33	39	53	55	03	13	23	33	43	53	03	10	13	
Kampstraße U		33	55	4.00	15	35	40	55	57	05	15	25	35	45	55	05	12	15	
Dortmund Hbf DB S U		34	56	4.01	16	36	4.41	56	4.58	06	16	26	36	46	56	06	13	16	
Leopoldstraße U		37	57		17	37		57		07	17	27	37	47	57	07	14	17	
Münsterstraße U		38	58		18	38		58		08	18	28	38	48	58	08	15	18	
Lortzingstraße U		39	59		19	39		59		09	19	29	39	49	59	09	16	19	
Immermannstr./Klinikzentrum Nord U		41	4.01		21	41		5.01		11	21	31	41	51	6.01	usw. bis	11	18	21
Fredenbaum U		42	02		22	42		02		12	22	32	42	52	02	12	7.19	22	
Güterstraße U		43	03		23	43		03		13	23	33	43	53	03	13		23	
Zeche Minister Stein U		45	05		25	45		05		15	25	35	45	55	05	15		25	
Amtsstraße U		46	06		26	46		06		16	26	36	46	56	06	16		26	
Externberg U		47	07		27	47		07		17	27	37	47	57	07	17		27	
Grävingholz U		48	08		28	48		08		18	28	38	48	58	08	18		28	
Waldesruh U		50	10		30	50		10		20	30	40	50	6.00	10	20		30	
Maienweg U		51	11		31	51		11		21	31	41	51	01	11	21		31	
Wittichstraße U		52	12		32	52		12		22	32	42	52	02	12	22		32	
Brechten Zentrum U		54	14		34	54		14		5.24	34	5.44	54	6.04	14	7.24		34	
Oetringhauser Straße U		56	16		36	56		16			36		56		16			36	
Herrentheystraße U		57	17		37	57		17			37		57		17			37	
Brambauer Krankenhaus U		58	18		38	58		18			38		58		18			38	
Brambauer Verkehrshof U	an	4.00	4.20		4.40	5.00		5.20			5.40		6.00		6.20			7.40	

S = fährt an Schultagen

U U41 DO-Clarenberg - Hörde - Märkische Straße -
 Stadtmitte - Hauptbahnhof - Fredenbaum -
 Grävingholz - Brechten - LÜN-Brambauer

DSW21

Haltestellen

montags bis freitags



	S																		
	7.14	7.21	7.24	7.34	7.44	7.54	8.04	8.14		20.04	20.05	20.18	20.33	20.48	21.03	21.18	21.33		
Clarenberg U	ab																		
DO-Hörde Bf U		15	22	25	35	45	55	05	15		05	07	19	35	49	04	19	34	
Willem-van-Valten-Straße U		16	23	26	36	46	56	06	16		06	08	20	36	50	05	20	35	
Karl-Liebnecht-Straße U		18	25	28	38	48	58	08	18		08	10	22	38	52	07	22	37	
Märkische Straße U		19	26	29	39	49	59	09	19		09	11	23	39	53	08	23	38	
Markgrafenstraße U		21	28	31	41	51	8.01	11	21		11	13	25	41	55	10	25	40	
DO-Stadthaus S U		22	29	32	42	52	02	12	22		12	14	26	42	56	11	26	21.27	41
Stadtgarten U		23	30	33	43	53	03	13	23		13	15	27	43	57	12	27	28	42
Kampstraße U		25	32	35	45	55	05	15	25		15	17	29	45	59	14	29	30	44
Dortmund Hbf DB S U		26	33	36	46	56	06	16	26		16	20.18	30	46	21.00	15	21.30	31	45
Leopoldstraße U		27	34	37	47	57	07	17	27		17		31	47	01	16		32	46
Münsterstraße U		28	35	38	48	58	08	18	28		18		32	48	02	17		33	47
Lortzingstraße U		29	36	39	49	59	09	19	29	usw.	19		33	49	03	18		34	48
Immermannstr./Klinikzentrum Nord U		31	38	41	51	8.01	11	21	31	bis	21		35	51	05	20		36	50
Fredenbaum U		32	7.39	42	52	02	12	22	32		22		36	52	06	21		37	51
Güterstraße U		33		43	53	03	13	23	33		23		37	53	07	22		38	52
Zeche Minister Stein U		35		45	55	05	15	25	35		25		39	55	09	24		40	54
Amtsstraße U		36		46	56	06	16	26	36		26		40	56	10	25		41	55
Externberg U		37		47	57	07	17	27	37		27		41	57	11	26		42	56
Grävingholz U		38		48	58	08	18	28	38		28		42	58	12	27		43	57
Waldesruh U		40		50	8.00	10	20	30	40		30		44	21.00	14	29		45	59
Maienweg U		41		51	01	11	21	31	41		31		45	01	15	30		46	22.00
Wittichstraße U		42		52	02	12	22	32	42		32		46	02	16	31		47	01
Brechten Zentrum U		7.44		54	8.04	14	8.24	34	8.44		34		48	03	18	33		21.49	03
Oetringhauser Straße U				56		16		36			36		20.57	05	21.27	35			05
Herrentheystraße U				57		17		37			37			07		36			06
Brambauer Krankenhaus U				58		18		38			38			08		37			07
Brambauer Verkehrshof U	an			8.00		8.20		8.40			20.40		21.10		21.39				22.09

S = fährt an Schultagen

U U41 DO-Clarenberg - Hörde - Märkische Straße -
 Stadtmitte - Hauptbahnhof - Fredenbaum -
 Grävingholz - Brechten - LÜN-Brambauer

DSW21

Haltestellen

montags bis freitags



Clarenberg	ab	21.48	22.03	22.18	22.33	22.48		0.18	0.33	0.48	1.03	1.18
DO-Hörde Bf		49	04	19	34	49		19	34	49	04	19
Willem-van-Vloten-Straße		50	05	20	35	50		20	35	50	05	20
Karl-Liebnecht-Straße		52	07	22	37	52		22	37	52	07	22
Märkische Straße		53	08	23	38	53		23	38	53	08	23
Markgrafenstraße		55	10	25	40	55		25	40	55	10	25
DO-Stadthaus		56	11	26	41	56		26	41	56	11	26
Stadtgarten		57	12	27	42	57		27	42	57	12	27
Kampstraße		59	14	29	44	59		29	44	59	14	29
Dortmund Hbf		22.00	15	30	45	23.00		30	45	1.00	1.15	1.30
Leopoldstraße		01	16	31	46	01		31	46			
Münsterstraße		02	17	32	47	02		32	47			
Lortzingstraße		03	18	33	48	03	usw.	33	48			
Immermannstr./Klinikzentrum Nord		05	20	35	50	05	bis	35	50			
Fredenbaum		06	21	36	51	06		36	0.51			
Güterstraße		07	22	37	52	07		37				
Zeche Minister Stein		09	24	39	54	09		39				
Amtsstraße		10	25	40	55	10		40				
Externberg		11	26	41	56	11		41				
Grävingholz		12	27	22.42	57	23.12		0.42				
Waldesruh		14	29		59							
Maienweg		15	30		23.00							
Wittichstraße		16	31		01							
Brechten Zentrum		22.18	33		03							
Oetringhauser Straße			35		05							
Herrentheystraße			36		06							
Brambauer Krankenhaus			37		07							
Brambauer Verkehrshof	an		22.39		23.09							

U U41 DO-Clarenberg - Hörde - Märkische Straße -
 Stadtmitte - Hauptbahnhof - Fredenbaum -
 Grävingholz - Brechten - LÜN-Brambauer

DSW21

Haltestellen

samstags



Clarenberg U	ab	4.18	4.33	4.48	5.03	5.18	5.33	5.48	6.03	6.18	6.33	6.48	7.03	7.18	7.33	7.48	8.03	8.18	8.32
DO-Hörde Bf U		19	34	49	04	19	34	49	04	19	34	49	04	19	34	49	04	19	33
Willem-van-Valten-Straße U		20	35	50	05	20	35	50	05	20	35	50	05	20	35	50	05	20	34
Karl-Liebknecht-Straße U		22	37	52	07	22	37	52	07	22	37	52	07	22	37	52	07	22	36
Märkische Straße U		23	38	53	08	23	38	53	08	23	38	53	08	23	38	53	08	23	37
Markgrafenstraße U		25	40	55	10	25	40	55	10	25	40	55	10	25	40	55	10	25	39
DO-Stadthaus S U		26	41	56	11	26	41	56	11	26	41	56	11	26	41	56	11	26	40
Stadtgarten U		27	42	57	12	27	42	57	12	27	42	57	12	27	42	57	12	27	41
Kampstraße U		29	44	59	14	29	44	59	14	29	44	59	14	29	44	59	14	29	43
Dortmund Hbf DB S U		30	45	5.00	15	30	45	6.00	15	30	45	7.00	15	30	45	8.00	15	30	44
Leopoldstraße U		31	46	01	16	31	46	01	16	31	46	01	16	31	46	01	16	31	45
Münsterstraße U		32	47	02	17	32	47	02	17	32	47	02	17	32	47	02	17	32	46
Lortzingstraße U		33	48	03	18	33	48	03	18	33	48	03	18	33	48	03	18	33	47
Immermannstr./Klinikzentrum Nord U		35	50	05	20	35	50	05	20	35	50	05	20	35	50	05	20	35	49
Fredenbaum U		4.36	51	06	21	36	51	06	21	36	51	06	21	36	51	06	21	36	50
Güterstraße U		52	07	22	37	52	07	22	37	52	07	22	37	52	07	22	37	51	51
Zeche Minister Stein U		54	09	24	39	54	09	24	39	54	09	24	39	54	09	24	39	54	53
Amtsstraße U		55	10	25	40	55	10	25	40	55	10	25	40	55	10	25	40	54	54
Externberg U		56	11	26	41	56	11	26	41	56	11	26	41	56	11	26	41	56	55
Grävingholz U		57	12	27	42	57	12	27	42	57	12	27	42	57	12	27	42	57	56
Waldesruh U		59	14	29	44	59	14	29	44	59	14	29	44	59	14	29	44	59	58
Maienweg U		5.00	15	30	45	6.00	15	30	45	7.00	15	30	45	8.00	15	30	45	59	59
Wittichstraße U		01	16	31	46	01	16	31	46	01	16	31	46	01	16	31	46	31	9.00
Brechten Zentrum U		03	18	33	5.48	03	18	33	48	03	18	33	7.48	03	18	33	48	02	02
Oetringhauser Straße U		05	5.24	35	05	6.24	35	6.54	05	7.24	35	05	8.24	35	8.54	04	04	04	04
Herrentheystraße U		06		36	06	36	06	36	06	36	06	36	06	36	06	36	05	05	05
Brambauer Krankenhaus U		07		37	07	37	07	37	07	37	07	37	07	37	07	37	06	06	06
Brambauer Verkehrshof U	an	5.09		5.39	6.09	6.39	7.09	7.39	8.09	8.39	9.08								9.08

U U41 DO-Clarenberg - Hörde - Märkische Straße -
 Stadtmitte - Hauptbahnhof - Fredenbaum -
 Grävingholz - Brechten - LÜN-Brambauer

DSW21

Haltestellen

samstags



Clarenberg	ab	8.44	8.54	9.04	9.14	9.24	9.34		20.04	20.18	20.33	20.48	21.03	21.18	21.33	21.48	22.03	22.18
DO-Hörde Bf		45	55	05	15	25	35		05	19	34	49	04	19	34	49	04	19
Willem-van-Valten-Straße		46	56	06	16	26	36		06	20	35	50	05	20	35	50	05	20
Karl-Liebnecht-Straße		48	58	08	18	28	38		08	22	37	52	07	22	37	52	07	22
Märkische Straße		49	59	09	19	29	39		09	23	38	53	08	23	38	53	08	23
Markgrafenstraße		51	9.01	11	21	31	41		11	25	40	55	10	25	40	55	10	25
DO-Stadthaus		52	02	12	22	32	42		12	26	41	56	11	26	41	56	11	22.12
Stadtgarten		53	03	13	23	33	43		13	27	42	57	12	27	42	57	12	13
Kampstraße		55	05	15	25	35	45		15	29	44	59	14	29	44	59	14	15
Dortmund Hbf		56	06	16	26	36	46		16	30	45	21.00	15	30	45	22.00	22.15	16
Leopoldstraße		57	07	17	27	37	47		17	31	46	01	16	31	46	01		17
Münsterstraße		58	08	18	28	38	48		18	32	47	02	17	32	47	02		18
Lortzingstraße		59	09	19	29	39	49	usw.	19	33	48	03	18	33	48	03		19
Immermannstr./Klinikzentrum Nord		9.01	11	21	31	41	51	bis	21	35	50	05	20	35	50	05		21
Fredenbaum		02	12	22	32	42	52		22	36	51	06	21	36	51	06		22
Güterstraße		03	13	23	33	43	53		23	37	52	07	22	37	52	07		23
Zeche Minister Stein		05	15	25	35	45	55		25	39	54	09	24	39	54	09		25
Amtsstraße		06	16	26	36	46	56		26	40	55	10	25	40	55	10		26
Externberg		07	17	27	37	47	57		27	41	56	11	26	41	56	11		27
Grävingholz		08	18	28	38	48	58		28	42	57	12	27	42	57	12		28
Waldesruh		10	20	30	40	50	10.00		30	44	59	14	29	44	59	14		30
Maienweg		11	21	31	41	51	01		31	45	21.00	15	30	45	22.00	15		31
Wittichstraße		12	22	32	42	52	02		32	46	01	16	31	46	01	16		32
Brechten Zentrum		14	9.24	34	9.44	54	10.04		34	48	03	18	33	48	03	22.18		34
Oetringhauser Straße		16		36		56			36	20.54	05	21.24	35	21.54	05			36
Herrentheystraße		17		37		57			37		06		36		06			37
Brambauer Krankenhaus		18		38		58			38		07		37		07			38
Brambauer Verkehrshof	an	9.20		9.40		10.00			20.40		21.09		21.39		22.09			22.40

U U41 DO-Clarenberg - Hörde - Märkische Straße -
 Stadtmitte - Hauptbahnhof - Fredenbaum -
 Grävingholz - Brechten - LÜN-Brambauer

DSW21

Haltestellen

samstags



Clarenberg U	ab	22.33	22.48	23.03	23.18	23.33	23.48	0.03	0.18	0.33	0.48	1.03	1.18
DO-Hörde Bf U		34	49	04	19	34	49	04	19	34	49	04	19
Willem-van-Valten-Straße U		35	50	05	20	35	50	05	20	35	50	05	20
Karl-Liebnecht-Straße U		37	22.38	52	07	22	37	52	07	22	37	52	07
Märkische Straße U		38	39	53	08	23	38	53	08	23	38	53	08
Markgrafenstraße U		40	41	55	10	25	40	55	10	25	40	55	10
DO-Stadthaus S U		41	42	56	11	26	41	56	11	26	41	56	11
Stadtgarten U		42	43	57	12	27	42	57	12	27	42	57	12
Kampstraße U		44	45	59	14	29	44	59	14	29	44	59	14
Dortmund Hbf DB S U		22.45	46	23.00	15	30	45	0.00	15	30	0.45	1.00	1.15
Leopoldstraße U		47	01	16	31	46	01	16	31				
Münsterstraße U		48	02	17	32	47	02	17	32				
Lortzingstraße U		49	03	18	33	48	03	18	33				
Immermannstr./Klinikzentrum Nord U		51	05	20	35	50	05	20	35				
Fredenbaum U		52	06	21	36	51	06	21	36				
Güterstraße U		53	07	22	37	52	07	22	37				
Zeche Minister Stein U		55	09	24	39	54	09	24	39				
Amtsstraße U		56	10	25	40	55	10	25	40				
Externberg U		57	11	26	41	56	11	26	41				
Grävingholz U		58	23.12	27	23.42	57	0.12	27	0.42				
Waldesruh U		23.00		29		59		29					
Maienweg U		01		30		0.00		30					
Wittichstraße U		02		31		01		31					
Brechten Zentrum U		04		33		03		33					
Oetringhauser Straße U		06		35		05		35					
Herrentheystraße U		07		36		06		36					
Brambauer Krankenhaus U		08		37		07		37					
Brambauer Verkehrshof U	an	23.10		23.39		0.09		0.39					

U U41 DO-Clarenberg - Hörde - Märkische Straße -
 Stadtmitte - Hauptbahnhof - Fredenbaum -
 Grävingholz - Brechten - LÜN-Brambauer

DSW21

Haltestellen

sonn- und feiertags


































Clarenberg	ab	7.18	7.33	8.03	8.33	8.48		9.03	9.18	9.33	9.48		21.48	22.01	22.03	22.18	22.33	22.48	
DO-Hörde Bf		19	34	04	34	49		04	19	34	49		49	03	04	19	34	49	
Willem-van-Floten-Straße		20	35	05	35	50		05	20	35	50		50	04	05	20	35	50	
Karl-Liebnecht-Straße		22	37	07	37	52		07	22	37	52		52	06	07	22	37	52	
Märkische Straße		23	38	08	38	53		08	23	38	53		53	07	08	23	38	53	
Markgrafenstraße		25	40	10	40	55		10	25	40	55		55	09	10	25	40	55	
DO-Stadthaus		26	41	7.56	11	41	56	9.03	11	26	41	56		56	10	11	26	41	56
Stadtgarten		27	42	57	12	42	57	04	12	27	42	57		57	11	12	27	42	57
Kampstraße		29	44	59	14	44	59	06	14	29	44	59		59	13	14	29	44	59
Dortmund Hbf		30	7.45	8.00	15	45	9.00	07	15	30	45	10.00		22.00	22.14	15	30	45	23.00
Leopoldstraße		31		01	16	46	01	08	16	31	46	01		01		16	31	46	01
Münsterstraße		32		02	17	47	02	09	17	32	47	02		02		17	32	47	02
Lortzingstraße		33		03	18	48	03	10	18	33	48	03	usw.	03		18	33	48	03
Immermannstr./Klinikzentrum Nord		35		05	20	50	05	12	20	35	50	05	bis	05		20	35	50	05
Fredenbaum		36		06	21	51	06	9.13	21	36	51	06		06		21	36	51	06
Güterstraße		37		07	22	52	07		22	37	52	07		07		22	37	52	07
Zeche Minister Stein		39		09	24	54	09		24	39	54	09		09		24	39	54	09
Amtsstraße		40		10	25	55	10		25	40	55	10		10		25	40	55	10
Externberg		41		11	26	56	11		26	41	56	11		11		26	41	56	11
Grävingholz		42		12	27	57	12		27	42	57	12		12		27	22.42	57	23.12
Waldesruh		44		14	29	59	14		29	44	59	14		14		29			59
Maienweg		45		15	30	9.00	15		30	45	10.00	15		15		30			23.00
Wittichstraße		46		16	31	01	16		31	46	01	16		16		31			01
Brechten Zentrum		7.48		8.18	33	03	9.18		33	9.48	03	10.18		22.18		33			03
Oetringhauser Straße					35	05			35		05					35			05
Herrentheystraße					36	06			36		06					36			06
Brambauer Krankenhaus					37	07			37		07					37			07
Brambauer Verkehrshof	an			8.39	9.09				9.39	10.09					22.39				23.09

U U41 DO-Clarenberg - Hörde - Märkische Straße -
 Stadtmitte - Hauptbahnhof - Fredenbaum -
 Grävingholz - Brechten - LÜN-Brambauer

DSW21

Haltestellen

sonn- und feiertags

Clarenberg 	ab	23.03	23.18	23.33	23.48	0.03	0.18	0.33	0.48	1.03	1.18
DO-Hörde Bf 		04	19	34	49	04	19	34	49	04	19
Willem-van-Vloten-Straße 		05	20	35	50	05	20	35	50	05	20
Karl-Liebknecht-Straße 		07	22	37	52	07	22	37	52	07	22
Märkische Straße 		08	23	38	53	08	23	38	53	08	23
Markgrafenstraße 		10	25	40	55	10	25	40	55	10	25
DO-Stadthaus  		11	26	41	56	11	26	41	56	11	26
Stadtgarten 		12	27	42	57	12	27	42	57	12	27
Kampstraße 		14	29	44	59	14	29	44	59	14	29
Dortmund Hbf   		15	30	45	0.00	15	30	45	1.00	1.15	1.30
Leopoldstraße 		16	31	46	01	16	31	46			
Münsterstraße 		17	32	47	02	17	32	47			
Lortzingstraße 		18	33	48	03	18	33	48			
Immermannstr./Klinikzentrum Nord 		20	35	50	05	20	35	50			
Fredenbaum 		21	36	51	06	21	36	0.51			
Güterstraße 		22	37	52	07	22	37				
Zeche Minister Stein 		24	39	54	09	24	39				
Amtsstraße 		25	40	55	10	25	40				
Externberg 		26	41	56	11	26	41				
Grävingholz 		27	23.42	57	0.12	27	0.42				
Waldesruh 		29		59		29					
Maienweg 		30		0.00		30					
Wittichstraße 		31		01		31					
Brechten Zentrum 		33		03		33					
Oetringhauser Straße 		35		05		35					
Herrentheystraße 		36		06		36					
Brambauer Krankenhaus 		37		07		37					
Brambauer Verkehrshof 	an	23.39		0.09		0.39					