

Fahrplan 2026

Gültig ab 14.06.2026



www.bus-und-bahn.de
www.netzplan-dortmund.de

Dortmund

DSW21



Neuerungen

Sehr geehrte Fahrgäste,

die nachfolgenden Änderungen betreffen den Fahrplan in Dortmund zum 14.06.2026. Seit dem letzten Fahrplanwechsel wurden einige Anpassungen vorgenommen.

Anmerkungen in eigener Sache

Alle Angaben in diesem Fahrplanbuch wurden sorgfältig geprüft. Aufgrund des Umfangs sind Druckfehler und Unstimmigkeiten nicht auszuschließen. Daher erfolgen alle Angaben ohne Gewähr. Änderungen bleiben vorbehalten.

Wir empfehlen Ihnen, um immer aktuell informiert zu sein, die DSW21-App oder die elektronische Fahrplanauskunft auf unserer Webseite unter www.bus-und-bahn.de zu nutzen.

Bus

Linie 400 und 401

Die Abfahrtszeiten werden im gesamten Linienvverlauf um mehrere Minuten angepasst.

Linie 416

Die Fahrzeiten werden an die Schichtendzeiten von Amazon im Logistikpark Westfalenhütte angepasst. Einzelne Fahrten entfallen aufgrund geringer Nachfrage.

Linie 422

Morgens wird eine zusätzliche Fahrt für Mitarbeitende im Aplerbecker Gewerbegebiet eingerichtet. Die Fahrt startet um 5:34 Uhr an der Haltestelle Brackel Kirche.

Linie 423

Die Linie fährt tagsüber im 20-Minuten-Takt und wird mit Gelenkbussen bedient.

Linie 490, AirportShuttle und AirportExpress

Einzelne Fahrten wurden bereits zum Start des Sommerflugplans am 29. März angepasst.

Neuerungen

NE-Linien an der Reinoldikirche

Die Haltepositionen verändern sich. Das erleichtert die Orientierung und den Einstieg in die richtige Linie.

E-Wagen

436, 439, 448, 450 und 475: Morgendliche Fahrten werden angepasst.

E448

Morgendliche Fahrten der Linie 448 werden zu einer Fahrt zusammengefasst.

Stadtbahn

U41 und U47

An Sonn- und Feiertagen werden die Kapazitäten erhöht. Auf der U41 kommen regulär, auf der U47 vereinzelt Zweiwagenzüge zum Einsatz.

U49

Die zusätzlichen Fahrten zwischen Hafen und Hauptbahnhof werden montags bis samstags künftig auch während der Herbst-, Weihnachts- und Osterferien angeboten. Während der Sommerferien fährt die U49 zwischen Hauptbahnhof und Hacheneu.

Fahrgastinformation

DSW21 Hauptverwaltung

Deggingstraße 40

44141 Dortmund

Tel.: 0231.955-00

E-Mail: posteingang@dsw21.de

Zu erreichen mit den Linien U41,

400 bis Märkische Straße

U47 bis Kohlgartenstraße

400, 455 bis Gewerbehof Defdahl

KundenCenter Petrikirche

Kampstraße 46

montags - freitags:

8.00 Uhr - 18.00 Uhr

samstags:

. .00 Uhr - 14.00 Uhr

Stadtbahnanlage DO-Hörde Bf

montags - freitags:

8.00 Uhr - 18.00 Uhr

Castrop Betriebshof

Bahnhofstraße 14

montags - freitags:

8.00 Uhr - 17.45 Uhr

HaltePunkt Kampstraße

- Allgemeine Auskünfte, kein Verkauf -

in der Stadtbahnanlage Kampstraße

montags - freitags:

09.00 Uhr - 17.00 Uhr

Für Fragen rund um den öffentlichen Nahverkehr, Tickets,

Abonnements oder Beanstandungen steht unser Servicepersonal in

den KundenCenter für Sie zur Verfügung.

Aboservice

Tel.: 0231.955-2555 Mo. - Fr. 08:00 - 20:00 Uhr

E-Mail: abo@dsw21.de

Online-Service für Abonent*innen

meinabo.dsw21.de

Fundbüro

Stadtbahn: 0231.955-4145 (*U43, U44*) Mo. - Fr. 07:30 - 15:30 Uhr

0231.955-4744 (*U41,U42,U45-U49*) Mo. - Fr. 07:30 - 15:30 Uhr

Bus: 0231.955-4468 Mo. - Fr. 07:00 - 15:30 Uhr

Castrop-Rauxel: 02305.161110 Mo. - Do. 08:00 - 14:30 Uhr

Hilfe bei Schadensfällen

Tel.: 0231.955-4507

Automatenstörung

Tel.: 0231.955-5566

Fahrgastinformation

Kundenresonanz - Anregungen und Beschwerden

Tel.: 0231.955-3385

montags - freitags: 8.00 Uhr - 20.00 Uhr

E-Mail: kundenresonanz@dsw21.de

Fahrplan- und Tarifauskunft

täglich 0.00 Uhr - 24.00 Uhr

Tel.: 0800 6 504030 (gebührenfrei aus allen deutschen Netzen)

Weihnachten und Silvester

An Heiligabend, Weihnachten, Silvester und Neujahr gelten gesonderte Fahrpläne. Informationen und eine Fahrplanauskunft erhalten Sie im Internet unter www.bus-und-bahn.de, in der DSW21-App oder zeitnah in der Tagespresse.

Dortmund Airport

Die Linien AirportExpress und AirportShuttle werden direkt vom Dortmund Airport betrieben und sind im Internet unter www.dortmund-airport.de/bus-und-bahn abrufbar. Beachten Sie, dass in Abhängigkeit vom Sommer- und Winterflugplan kurzfristige Änderungen möglich sind. Bei Änderungen im Flugplan wird ebenfalls die Linie 490 angepasst.

Nachbarverkehrsunternehmen

Auf Grund des Umfangs eines Fahrplanbuches ist es nicht möglich alle Fahrpläne der Nachbarverkehrsunternehmen abzubilden. Informieren Sie sich für Fahrten mit diesen Linien bitte direkt beim

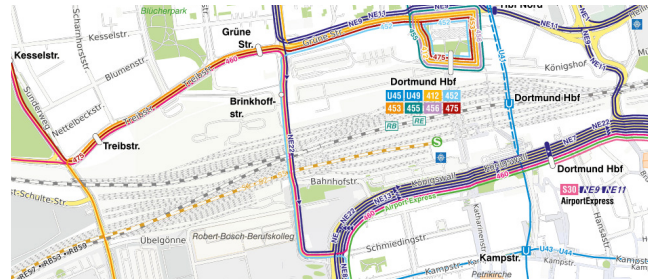
entsprechenden Verkehrsunternehmen.

Halt auf Wunsch

Nach 20.00 Uhr halten Busse von DSW21 zum Aussteigen auch zwischen den Haltestellen, wenn Sie dem Fahrpersonal Ihren Wunsch vorher mitteilen und die Verkehrssituation es zulässt. Nutzen Sie den Ausstieg vorne beim Fahrpersonal.

Interaktiver Liniennetzplan

Mit dem interaktiven Liniennetzplan stellen wir Ihnen eine leistungsfähige und benutzerfreundliche Oberfläche für Ihre optimale Fahrtenplanung zur Verfügung. Planen Sie Ihre Fahrt im Netz von DSW21 und verschaffen Sie sich einen Überblick über das gesamte Liniennetz. Den interaktiven Liniennetzplan finden Sie unter www.netzplan-dortmund.de.



Fahrgastinformation

Taxiruf in DSW21-Fahrzeugen

Sollten Sie zu Ihrer Ausstiegshaltestelle ein Taxi zur Weiterfahrt benötigen, können Sie dies über unser Fahrpersonal direkt im Fahrzeug anfordern lassen. Nutzen Sie in den Stadtbahnen einfach die Fahrgastsprechstelle, indem Sie den entsprechenden Knopf betätigen und auf eine Rückmeldung des Fahrpersonals warten. Dieses wird sich umgehend mit Ihnen in Verbindung setzen, sobald es die Verkehrslage zulässt. In unseren Bussen können Sie sich für einen Taxiruf direkt an das Fahrpersonal wenden. Sprechen Sie Ihr Anliegen bitte möglichst bereits beim Einstieg an.

Mobilitätseingeschränkte

Im Umgang mit behinderten, älteren, gebrechlichen oder schwangeren Fahrgästen bitten wir um Rücksichtnahme. Bitte überlassen Sie diesen Personengruppen nach Möglichkeit Ihren oder die gekennzeichneten Sitzplätze. Mehr Informationen zur Beförderung von Schwerbehinderten, Fahrradmitnahme, Kindermitnahme oder Hundemitnahme finden Sie auf www.bus-und-bahn.de.

AnrufSammelTaxi (AST)

Das AnrufSammelTaxi (AST) ist ein ergänzendes Verkehrsangebot zum Fahrplan von DSW21. Es verkehrt nach Fahrplan dann, wenn der Fahrtwunsch spätestens 45 Minuten vor der Abfahrt in der AST-Zentrale angemeldet wurde. Bei der Anmeldung nennen Sie bitte, Ihren Namen, die Abfahrtszeit, die Abfahrtshaltestelle, das Fahrtziel, die Anzahl der Personen und große Gepäckstücke.


Die Telefonnummer der AST-Zentrale lautet: 0231.955-4100

Pro Person und pro Fahrt wird ein gesondertes Ticket benötigt. Dieses wird zu Beginn der Fahrt durch das Fahrpersonal verkauft. Die AST-Tickets sind nicht übertragbar und berechtigen nicht zu Fahrtunterbrechungen. Alle Fahrgäste mit einem gültigen AST-Ticket können maximal drei Kinder bis zum vollendeten 6. Lebensjahr unentgeltlich mitnehmen.

Für den Raum Dortmund benötigen Sie ein Ticket der Preisstufe 1. Ermäßigte Tarife gelten für Inhaber*innen von VRR-Zeitfahrtausweisen, von SemesterTickets, von NRW-FerienTickets und für Kinder von 6 bis 15 Jahren. Jede weitere mitfahrende Person sowie Schwerbehinderte mit Berechtigung zur unentgeltlichen Beförderung im VRR und deren Begleitperson zahlen ebenfalls den ermäßigten Fahrpreis.

Mehr Informationen zum AnrufSammelTaxi erhalten Sie auf unserer Webseite unter www.bus-und-bahn.de.

Anschlussgarantie

Bei der Anschlussgarantie werden einzelne, speziell genannte Anschlussverbindungsicher gestellt. Diese sind mit dem Symbol  gekennzeichnet. Sollte ein so gekennzeichnete Anschluss dennoch einmal nicht klappen, bestellt unser Fahrpersonal ein Taxi zur Umstiegshaltestelle. Dieses bringt Sie auf Kosten des

Fahrgastinformation

Verkehrsunternehmens zur Zielhaltestelle Ihrer Anschlusslinie. Sie müssen nicht in Vorleistung treten, sondern lediglich die Fahrt beim Fahrpersonal quittieren.

Mobilitätsgarantie

Wenn der Bus oder die Bahn an der Abfahrtshaltestelle mehr als 20 Minuten Verspätung hat und es keine alternative Fahrtmöglichkeit gibt, können Fahrgäste in Dortmund und innerhalb des Verkehrsverbundes Rhein-Ruhr auf ein Taxi oder auf einen Fernverkehrszug (ICE, IC oder EC) umsteigen.

Die 20-Minuten-Regel bezieht sich auf das einzelne genutzte Verkehrsmittel. Eine Wegekettengarantie kann damit nicht gewährleistet werden. Diese Regelung gilt nicht bei Streik, Unwetter, Naturgewalten, Bombendrohungen oder Verspätungen, die während der Fahrt auftreten.

Die entstehenden Kosten werden bis zu einer festgelegten Obergrenze erstattet:

Bis 20.00 Uhr:

- 50 € für BärenTicket und Ticket2000
- 25 € für alle anderen Tickets

Ab 20.00 Uhr:

- 50 € für alle Tickets

Für die Erstattung einfach den Antrag auf Mobilitätsgarantie ausfüllen und innerhalb von 14 Tagen mit dem Ticket bzw. der Ticketkopie einer Fahrkarte und der Taxiquittung bzw. dem genutzten

IC-/EC-/ICE-Ticket an das zuständige Verkehrsunternehmen senden oder im KundenCenter abgeben. Wird der Anspruch akzeptiert, erhalten Fahrgäste das Geld per Banküberweisung vom Verkehrsunternehmen zurück. Den Antrag finden Sie im Internet unter www.bus-und-bahn.de.

Verkehrsmittelwerbung

Sie können einen ganzen Bus oder die komplette Stadtbahn zu Ihrer rollenden Botschaft machen!

Ansprechpartner DSW21:

Verkehrsmittelwerbung
Deggingstraße 40
44141 Dortmund

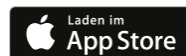
Andrea Reckermann
Tel.: 0231.955-2163

Christian Schmidt
Tel.: 0231.955-2600

E-Mail: verkehrsmittelwerbung@dsw21.de

DSW21-App

Die passende App für Dortmund. Die DSW21-App versorgt Sie regelmäßig mit lokalen Verkehrsinformationen. Damit Sie schnell den passenden Start- und Zielort finden, werden immer zuerst die Ergebnisse für Dortmund gezeigt.





Zeichenerklärung

Zeichen der Deutschen Bahn AG












IC/EC	<i>InterCity, EuroCity</i>	Fernverkehrszüge; es gelten alle VRR-Monats- und Jahres-Tickets mit IC-Zuschlag (als Monats- oder Jahreszuschlag erhältlich)
RE	<i>Regional Express</i>	Regionaler Schnellverkehr zwischen Städten, zuschlagfrei
RB	<i>RegionalBahn</i>	Nahverkehrszüge, zuschlagfrei
S	<i>S-Bahn</i>	Schnellverkehr in und zwischen Großstädten (auch RegioBahn)

Zeichen der anderen Verkehrsmittel im VRR

U	Stadtbahn	Schnell-Straßenbahn, z.T. U-Bahn; i.d.R. kein Ticketverkauf im Wagen
	Schwebebahn	innerstädtischer Schnellverkehr Wuppertal
	Straßenbahn	Stadtlinie
	Niederflur-Straßenbahn	Stadtlinie, behindertengerechter Einstieg
RSB	SchnellBus	Schnelle Regionalbusse
CE	CityExpress	Vorort-City-Verbindung
	Omnibus	Stadtlinie
	O-Bus	in Solingen

NE	NachtExpress	Besondere Nachtlinien
ST	Anrufsammeltaxi	
LT	Anruflinientaxi	
	TaxiBus	
	SkyTrain	Kabinenbahn Düsseldorf Flughafen

Allgemeine Zeichen

P-R	Parken und Reisen		Fahrradmitnahme
	Aufzug		Fahrrad - Abstellplatz
	behindertengerechter Einstieg		Fahrrad - Box/Station
	Zugang über Rampe	H	Halten auf Zuruf
	Taxi-Rufsäule	→	Fahrtrichtung "Hin"
	Haltestelle wird nur in einer Richtung angefahren	←	Fahrtrichtung "Rück"
X E4	Verkehrsbeschränkung oder -hinweis mit Erläuterung auf derselben Seite unten		in der Mitte der Uhrzeit-spalte: hält nicht an dieser Haltestelle
	Anschlussgarantie		fährt über eine andere Strecke
			CafeWagen, Getränke und kleinere Speisen erhältlich

Vertriebsstellenverzeichnis

Vertriebsstellen sind überwiegend Einzelhandelsgeschäfte (Kiosk, Kaufhaus, Reisebüro, Lotto-Annahmestellen), bei denen Sie die gängigen Ticketsorten erwerben können. Fahrausweise können auch in den DSW21 KundenCentern, an Fahrausweisautomaten, bei Busfahrer*innen, im HandyTicketshop und im Ticketshop erworben werden.

Kurzfristige und zwischenzeitliche Änderungen der Vertriebsstellen sind möglich

Stadt/Ortsteil	KundenCenter	Straße/Nr.
Dortmund Mitte	Petrikirche	Kampstraße 46
	HaltePunkt	Stadtbahnanlage Kampstraße
Castrop-Rauxel	Betriebshof Castrop-Rauxel	Bahnhofstr. 14
Hörde	Hörde	Stadtbahnanlage Hörde Bf

Stadt/Ortsteil	Vertriebsstelle	Straße/Nr.
Dortmund Mitte	Lotto-Annahmestelle	Kaiserstraße 78
	Lotto-Annahmestelle	Kreuzstraße 68
	Lotto-Annahmestelle im Rewe	Schützenstraße 83
	Lotto-Annahmestelle	Rheinische Str. 45 (im Rewe)
Barop	Krause Kartenvorverkauf	Stockumer Straße 245
Berghofen	Lotto-Annahmestelle	Berghofer Straße 192
Bövinghausen	Lotto-Annahmestelle	Provinzialstraße 419
Brackel	Lotto-Annahmestelle	Brackeler Hellweg 58
	Lotto-Annahmestelle	Brackeler Hellweg 119
	Lotto-Annahmestelle	Brackeler Hellweg 153
Dorfstfeld	Lotto-Annahmestelle	Am Hühweg 20
	Lotto-Annahmestelle	Wittener Straße 3
Eving	Lotto Toto	Bayrische Straße 154
Höchstener	Lotto-Annahmestelle	Höchstener Straße 10
Hörde	Lotto-Annahmestelle	Wellinghofer Straße 89
	Lotto-Annahmestelle im Rewe	Rathenaustraße 25
Hombruch	Zigarren Hartmann	Harkortstraße 66
Huckarde	Lotto-Annahmestelle	Rahmer Straße 3-5
Husen	Reisebüro Grundmann	Husener Str.50
Kirchlinde	Lotto-Annahmestelle	Frohlinder Straße 12a
Lütgendortmund	Lotto-Annahmestelle	Kesselborn 56
	Köhler Schreibwaren	Limbecker Straße 9

Stadt/Ortsteil	KundenCenter	Straße/Nr.
Marten	Aral-Tankstelle Bühren	Martener Straße 276
Mengede	Lotto-Toto-Reisen	Castroper Straße 85
	Lotto-Annahmestelle	Wodanstraße 32
Neuasseln	DTV Einzelhandelssysteme	Holzwickeder Straße 115
Scharmhorst	Lotto-Annahmestelle	Gleiwitzstraße 275
	Lotto-Annahmestelle im Rewe	Gleiwitzstraße 100
Wambel	Lotto u. Reisestübchen	Geißlerstraße 5-9
	Lotto-Annahmestelle	Wambeler Hellweg 107
Wellinghofen	Liegau Schreibwaren	Preinstraße 67
Westerfilde	Lotto-Annahmestelle	Westerfilder Straße 26
Wickede	Lotto-Annahmestelle	Dollersweg 82
	Presse-Tabak-Lotto im EDEKA	Eichwaldstraße 9
Castrop-Rauxel	Lotto-Annahmestelle	Lange Straße 90
Ickern	Lotto-Annahmestelle	Emscherstraße 3
	Lotto-Annahmestelle	Ickerner Straße 37
Schwerin	Lotto-Annahmestelle im EDEKA	Dortmunder Straße 185
Lünen	Reisebüro Hufnagel	Königsheide 1

Stundenerkennung

Die im grauen Raster eingeschlossenen Fahrten wiederholen sich alle stündlich bis zu der Fahrt, die als erste Fahrt in der Spalte nach „usw.“ bis“ genannt ist.

Haltestellen	montags bis freitags																
	U	U	U	U	U	U	U	U	U	U							
Emischhof	6.15	6.25	6.35	6.45	6.55	7.05	18.15	18.25	18.35	18.45	18.55	19.05	19.15	19.25	19.35	19.45	
DO-Hörde U	an	6.19	6.29	6.39	6.49	6.59	7.09	18.19	18.29	18.39	18.49	18.59	19.09	19.19	19.29	19.39	19.49
DO-Hörde Bf U	ab	6.21	6.31	6.41	6.51	7.01	7.11	18.21	18.31	18.41	18.51	19.01	19.11	19.21	19.31	19.41	19.51
Hörder Neumarkt		23	33	43	53	03	13	23	33	43	53	03	13	23	33	43	53
Oerenpoh		25	35	45	55	05	15	25	35	45	55	05	15	25	35	45	55
Wilo		27	37	47	57	07	17	27	37	47	57	07	17	27	37	47	57
Hornbergpark U		28	38	48	58	08	18	28	38	48	58	08	18	28	38	48	58
Brunninghausen	an	6.30	6.40	6.50	7.00	7.10	7.20	18.30	18.40	18.50	19.00	19.10	19.20	19.30	19.40	19.50	20.00
Brunninghausen Betriebshof	ab	6.30	6.40	6.50	7.00	7.10	7.20	18.30	18.40	18.50	19.00	19.10	19.20	19.30	19.40	19.50	20.00
Brunninghausen		32	42	52	02	12	22	32	42	52	02	12	22	32	42	52	02
Reminghausen		6.33	6.43	6.53	7.03	7.13	7.23	18.33	18.43	18.53	19.03	19.13	19.23	19.33	19.43	19.53	20.03
Gablonszstraße																	
Luisenschichtstraße																	
Schulterhof		6.34	6.44	6.54	7.04	7.14	7.24	18.34	18.44	18.54	19.04	19.14	19.24	19.34	19.44	19.54	20.04
Fulvestraße		35	45	55	05	15	25	35	45	55	05	15	25	35	45	55	05
Barop Parkhaus U	an	6.37	6.47	6.57	7.07	7.17	7.27	18.37	18.47	18.57	19.07	19.17	19.27	19.37	19.47	19.57	20.07
Barop Parkhaus U	ab	6.39	6.49	6.59	7.09	7.19	7.29	18.39	18.49	18.59	19.09	19.19	19.29	19.39	19.49	19.59	20.09
Eichinghofen H-Bahn		43	53	7.03	13	23	33	43	53	19.03	23	33	43	53	19.03	23	33
Airwin		46	56	06	16	26	36	46	56	06	16	26	36	46	56	06	16
DO-Oespel S	an	6.48	6.58	7.08	7.18	7.28	7.38	18.48	18.58	19.08	19.18	19.28	19.38	19.48	19.58	20.08	20.18
DO-Oespel S	ab	6.50	7.00	7.10	7.20	7.30	7.40	18.50	19.00	19.10	19.20	19.30	19.40	19.50	20.00	20.10	20.20
Hedwigstraße		52	12	32	52	12	32	52	12	32	52	12	32	52	12	32	52
IKEA		53	13	33	53	13	33	53	13	33	53	13	33	53	13	33	53
Oespel Indupark		55	15	35	55	15	35	55	15	35	55	15	35	55	15	35	55
Oespeler Kirchweg	an	7.00	7.20	7.40	19.00	19.20	19.40	20.00	20.20	20.40	20.60	20.80	21.00	21.20	21.40	21.60	21.80
Kleybradde																	
Eselsloh																	
DC-Kley S																	
Kleyer Weg																	
DO-Germania S		7.02	7.22	7.42	19.02	19.22	19.42	20.02	20.22	20.42	20.62	20.82	21.02	21.22	21.42	21.62	21.82
Im Dippensloh																	
Weidenhope																	
DO-Lütgendortmund S																	

U = fährt als Linie 470 weiter in Richtung Lütgendortmund
 S = Wagenwechsel Brunninghausen Betriebshof, fährt weiter über Oespel als Linie 470 in Richtung Lütgendortmund

440
 DSW21
 DO-Hörde - Brunninghausen - Barop -
 Eichlinghofen - Oespel - Germania -
 Lütgendortmund
 440

Muster

U U41

Haltestellen	samstags															
	U	U	U	U	U	U	U	U	U	U						
Brambauer Verkehrshof U		5.20	5.50							8.50						
Brambauer Krankenhaus U		21	51							51						
Herrentheystraße U		23	53							53						
Oetringhauser Straße U		24	5.28	5.4	5.58					54						
Brechten Zentrum U	an	5.27	5.30	5.57	6.00					8.57						
Brechten Zentrum U	ab	5.27	5.42	5.57	6.12					8.57						
Wittichstraße U		28	43	58	13					58						
Maienweg U		29	44	59	14					59						
Waldesruh U		30	45	6.00	15					9.00						
Grävingholz U		32	47	02	17					02						
Externberg U		33	48	03	18					03						
Amtsstraße U		34	49	04	19					04						
Zeche Minister Stein U		35	50	05	20					05						
Güterstraße U		37	52	07	22	usw.				07						
Fredenbaum U	an	5.39	5.54	6.09	6.24	bis				9.09						
Fredenbaum U	ab	5.39	5.54	6.09	6.24					9.09						
Immermannstr./Klinikz. Nord U		40	55	10	25					10						
Lortzingstraße U		41	56	11	26					11						
Münsterstraße U		42	57	12	27					12						
Leopoldstraße U		44	59	14	29					14						
Dortmund Hbf S U						4.15	4.30	4.45	5.00	5.15	5.30	4.5	6.00	15	30	
Kampstraße U						16	31	46	01	16	31	46	01	16	31	
Stadtgarten U						4.03	18	33	48	03	18	33	48	03	18	33
DO-Stadthaus S U						04	19	34	49	04	19	34	49	04	19	34
Markgrafenstraße U						05	20	35	50	05	20	35	50	05	20	35

Muster

Information für Mobilitätseingeschränkte

Einsteigen bitte!

Wir haben hier einige Informationen für Sie zusammengestellt, die Ihnen in Bus und Bahn über einige Hürden hinweghelfen sollen. Halten Sie sich stets gut fest - auch dann, wenn Sie auf der Suche nach einem Sitzplatz ein Stück durch den Bus oder die Bahn laufen. Wenn Sie sich unsicher fühlen, suchen Sie sich doch einen Platz in der Nähe des Fahrpersonals. Im Bus können Sie zumeist direkt hinter dem Fahrpersonal oder schräg dahinter sitzen. Fühlen Sie sich in der Bahn unsicher oder die Bahn ist leer, steigen Sie in den ersten Wagen ein.

Ein paar Tipps!

Auch wenn es vielleicht nicht sonderlich elegant aussieht und beschwerlich für Sie ist, etwas breitbeinig steht man deutlich stabiler und damit wesentlich sicherer. Bei Standard- und Gelenkbussen befinden sich die Stellflächen für Rollstühle/Rollatoren an der zweiten Tür. Rollstuhlnutzende Menschen sollten den Rollstuhl auf den gekennzeichneten Platz entgegen der Fahrtrichtung mit Kontakt zur Prallfläche stellen und die Bremsen fest anziehen.

Fahrgäste mit Rollator platzieren diesen am besten im Mehrzweckbereich quer zur Fahrtrichtung und sichern ihn gegen ein Wegrollen. Der Rollator sollte keinesfalls als Stütze oder Sitz verwendet werden. Stürze könnten die Folge sein! In der Nähe der Türen sind bestimmte Sitzplätze durch ein Piktogramm gekennzeichnet. Diese Plätze sind vornehmlich für Schwerbehinderte und andere sitzplatzbedürftige Personen vorgesehen.

Alle von DSW21 eingesetzten Busse sind mit einer Rampe ausgestattet und verfügen über Niederflurtechnik, so dass die Einstiegshöhe an Haltestellen verringert werden kann.

Darüber hinaus gehören automatische Haltestellenanzeigen und -ansagen zur Ausstattung. Den behindertengerechten Ein- und Ausstieg entnehmen Sie bitte unserem interaktiven Netzplan unter www.netzplan-dortmund.de. Auch das Personal in unseren Kunden-Centern steht Ihnen gerne hilfreich zur Seite.

Ausstiegswünsche können dem Fahrpersonal über die Haltewunschtaaste an den Stellplätzen übermitteln werden. Weil Rollstühle, Rollatoren und Kinderwagen zwangsläufig mehr Platz benötigen, muss im Zweifelsfall das Fahrpersonal über die Mitnahme bei stark besetzten Fahrzeugen entscheiden. Bereits im Fahrzeug befindliche Fahrgäste dürfen nicht von der weiteren Beförderung ausgeschlossen werden, um Fahrgäste mit Rollstuhl, Rollator oder Kinderwagen mitnehmen zu können.

montags bis samstags

sonn- und feiertags

AST			→		
Haltestellen			Abfahrtszeiten		
Romberg-Holz	8.00	0.00	10.00	0.00	
Koppweg	00	00	00	00	
Sichelstraße	00	00	00	00	
Ev. Gemeindehaus	00	00	00	00	
Holzrichterweg	00	alle 00	00	alle 00	
AWO Haus Bittermark	00	60 00	00	60 00	
Crispinstraße	00	Min. 00	00	Min. 00	
Schlüsselweg	00	00	00	00	
Muddepenningweg	00	00	00	00	
Hülsenbuschstraße	00	00	00	00	
Wohnstift Augustinum Hauptein.	8.00	0.00	10.00	0.00	

Abfahrts Haltestellen in Richtung Kirchhörder Straße/Kirchhörde/DO-Kirchhörde Bf/Weiße Taube/Gablonzstraße

montags bis samstags

sonn- und feiertags

AST			←		
Haltestellen			Abfahrtszeiten		
Gablonzstraße	7.45	0.45	9.45	0.45	
Weiße Taube	50	alle 50	50	alle 50	
DO-Kirchhörde Bf	50	60 50	50	60 50	
Kirchhörde	50	Min. 50	50	Min. 50	
Kirchhörder Straße	7.55	0.55	9.55	0.55	

Abfahrts Haltestellen in Richtung Bittermark (bis vor die Haustür)

Weitere Info siehe Fahrplanseite - Informationen zum AST-Verkehr

montags bis samstags

sonn- und feiertags

Haltestellen	Abfahrtszeiten											
	montags bis samstags				sonn- und feiertags							
Deusen	20.30	21.00		0.30	5.00	5.30		9.30	20.30	21.00		0.30
Deuser Wiesen	30	00	alle	30	00	30	alle	30	30	00	alle	30
Plaas	30	00	30	30	00	30	30	30	30	00	30	30
Weidenstraße	30	00	Min.	30	00	30	Min.	30	30	00	Min.	30
Huckarde Recyclinghof	30	00		30	00	30		30	30	00		30
Gewerbepark Hansa	20.30	21.00		0.30	5.00	5.30		9.30	20.30	21.00		0.30

Abfahrts Haltestellen in Richtung Huckarde Markt/Huckarde Bushof/DO-Huckarde S

montags bis samstags

sonn- und feiertags

Haltestellen	Abfahrtszeiten											
	montags bis samstags				sonn- und feiertags							
DO-Huckarde S	20.40	21.10	alle	0.40	X	X					Y	Y
Huckarde Markt	45	15	30	45	1.45	2.45						
Huckarde Bushof U	20.45	21.15	Min.	0.45								

Abfahrts Haltestellen in Richtung Deusen (bis vor die Haustür)

Weitere Info siehe Fahrplenseite - Information zum AST-Verkehr

X = nur in den Nächten von Freitag auf Samstag, Samstag auf Sonntag und vor Feiertagen Y = nur vor Feiertagen

täglich



Haltestellen	Abfahrtszeiten							
Höhenweg	21.10	21.40	22.10	22.40	23.10	23.40	0.10	
Limbecker Postweg	10	40	10	40	10	40	10	
Gartenstraße	10	40	10	40	10	40	10	
Mittelhöchsten	10	40	10	40	10	40	10	
Rubinstraße	10	40	10	40	10	40	10	
Selzerstraße	10	40	10	40	10	40	10	
Schöner Pfad	10	40	10	40	10	40	10	
Obermarkstraße	10	40	10	40	10	40	10	
Hermelinweg	10	40	10	40	10	40	10	
Sommerbergweg	10	40	10	40	10	40	10	
Verbindungsweg	10	40	10	40	10	40	10	
Sommerberg Kirche	10	40	10	40	10	40	10	
Hittenpad	10	40	10	40	10	40	10	
Waldstraße	10	40	10	40	10	40	10	
Holzen Ehrenmal	10	40	10	40	10	40	10	
Ortli	10	40	10	40	10	40	10	
Singschwanenweg	10	40	10	40	10	40	10	
Haus Hunke	10	40	10	40	10	40	10	
Buchholz	10	40	10	40	10	40	10	
Wannestraße	21.11	21.41	22.11	22.41	23.11	23.41	0.11	

Abfahrts Haltestellen in Richtung Höchstes/Holzen/Syburg

täglich




Haltestellen	Abfahrtszeiten							
Höchstes	21.15	21.45	22.15	22.45	23.15	23.45	0.15	0.45
Heideweg	20	50	20	50	20	50	20	0.50
Syburg	21.30	22.00	22.30	23.00	23.30	0.00	0.30	

Abfahrts Haltestellen in Richtung Wittbräucker Straße/Sommerberg/Holzen/Syburg (bis vor die Haustür)

Weitere Info siehe Fahrplanseite - Information zum AST-Verkehr

täglich








			
Haltestellen	Abfahrtszeiten		
Holthausen	21.10	22.10	23.10
Westhang	10	10	10
Am Hausacker	10	10	10
Krümme	10	10	10
Lindenhorst	10	10	10
Freischöffenweg	10	10	10
Graf-Konrad-Schule	10	10	10
Körnerstraße	10	10	10
Lindenhorst Kirche	10	10	10
Lindenhorst Friedhof	21.10	22.10	23.10

Abfahrtshaltestellen in Richtung Zeche Minister Stein


täglich



						
Haltestellen	Abfahrtszeiten					
Zeche Minister Stein 	21.30	22.30	23.30			
				0.30	1.30	2.30

Abfahrtshaltestelle in Richtung Holthausen/Lindenhorst (bis vor die Haustür)

Weitere Info siehe Fahrplanseite - Information zum AST-Verkehr

 = nur in den Nächten von Freitag auf Samstag, Samstag auf Sonntag und vor Feiertagen

montags bis samstags

sonn- und feiertags

Haltestellen	Abfahrtszeiten									
	montags bis samstags			sonn- und feiertags						
Rahmer Waldbach	20.30	21.00	0.30	5.00	5.30	9.00	20.30	21.00	0.30	
Rupinghofstraße	30	00	30	00	30	00	30	00	30	
Lückersweg	30	00	30	00	30	00	30	00	30	
Mamertusstraße	30	00	30	00	30	00	30	00	30	
Unterfeldstraße	30	00	30	00	30	00	30	00	30	
Westhusener Straße	30	00	30	00	30	00	30	00	30	
Erpinghofstraße	30	00	30	00	30	00	30	00	30	
Degenerstraße	30	00	alle 30	00	30	alle 00	30	00	alle 30	
Viefthausstraße	30	00	30	00	30	00	30	00	30	
Altenhennestraße	30	00	Min. 30	00	30	Min. 00	30	00	Min. 30	
Am Liegenden	30	00	30	00	30	00	30	00	30	
Burgheisterkamp	30	00	30	00	30	00	30	00	30	
Diefziusstraße	30	00	30	00	30	00	30	00	30	
Basenachstraße	30	00	30	00	30	00	30	00	30	
Huckarder Hölzchen	30	00	30	00	30	00	30	00	30	
In der Mulde	30	00	30	00	30	00	30	00	30	
G.-Heinemann-Gesamtsschule	20.30	21.00	0.30	5.00	5.30	9.00	20.30	21.00	0.30	

Abfahrtshaltestellen in Richtung Huckarde Markt/Huckarde Bushof/DO-Huckarde

montags bis samstags

sonn- und feiertags

Haltestellen	Abfahrtszeiten											
	montags bis samstags			sonn- und feiertags								
DO-Huckarde	20.40	21.10	alle 0.40	1.40	2.40	5.10	5.40	alle 9.10	20.40	alle 0.10	1.40	2.40
Huckarde Bushof	45	15	30	45	45	45	15	45	30	15	45	45
Huckarde Markt	20.45	21.15	Min. 0.45	1.45	2.45	5.15	5.45	Min. 9.15	20.45	Min. 0.15	1.45	2.45

Abfahrtshaltestellen in Richtung Erpinghofsiedlung (bis vor die Haustür)

Weitere Info siehe Fahrplenseite - Information zum AST-Verkehr

☒ = nur in den Nächten von Freitag auf Samstag, Samstag auf Sonntag und vor Feiertagen ☒ = nur vor Feiertagen

montags bis samstags

sonn- und feiertags



Haltestellen	Abfahrtszeiten								
	montags bis samstags			sonn- und feiertags			sonn- und feiertags		
Wickeder Holz	21.20	22.20	23.20	7.20	8.20	9.20	21.20	22.20	23.20
Lohheide	20	20	20	20	20	20	20	20	20
Wickeder Straße	20	20	20	20	20	20	20	20	20
Husen	20	20	20	20	20	20	20	20	20
Husener Straße	20	20	20	20	20	20	20	20	20
Haustenbecke	20	20	20	20	20	20	20	20	20
DO-Kurl Bf	20	20	20	20	20	20	20	20	20
Wicker Heck	20	20	20	20	20	20	20	20	20
Fohlenkampstraße	20	20	20	20	20	20	20	20	20
Flemerskamp	20	20	20	20	20	20	20	20	20
Langerohstraße	20	20	20	20	20	20	20	20	20
Kurl Krankenhaus	20	20	20	20	20	20	20	20	20
Mühlackerstraße / Kurl Bf	20	20	20	20	20	20	20	20	20
Kurl Friedhof	20	20	20	20	20	20	20	20	20
Greveler Straße	21.20	22.20	23.20	7.20	8.20	9.20	21.20	22.20	23.20

Abfahrts Haltestellen in Richtung Scharnhorst Zentrum/DO-Kurl Bf

montags bis samstags

sonn- und feiertags



Haltestellen	Abfahrtszeiten								
	montags bis samstags			sonn- und feiertags			sonn- und feiertags		
Scharnhorst Zentrum	21.30	22.30	23.30	7.30	8.30	9.30	21.30	22.30	23.30
DO-Kurl Bf	21.35	22.35	23.35	7.35	8.35	9.35	21.35	22.35	23.35

Abfahrts Haltestellen in Richtung Husen/Kurl (bis vor die Haustür)

Weitere Info siehe Fahrplanseite - Information zum AST-Verkehr

täglich



Haltestellen	Abfahrtszeiten		
Im Siesack	21.40	22.40	23.40
Stofferstraße	40	40	40
Gropenbrucher Straße	40	40	40
Waltroper Straße	40	40	40
Mengeder Heide	40	40	40
Am Heiderand	40	40	40
Rittershofer Straße	40	40	40
Große Riedbruchstraße	40	40	40
Brüninghausen	40	40	40
Deininghausen Abzweig	40	40	40
Droste-zu-Vischering-Siedlung	40	40	40
Emsinghofstraße	40	40	40
Kalmeichweg	40	40	40
Am Oestricher Bruch	40	40	40
Auf dem Brauck	40	40	40
Nebenbruch	40	40	40
Breisenbachstraße	40	40	40
Volksbundstraße	40	40	40
Treckmannweg	21.40	22.40	23.40

Abfahrts Haltestellen in Richtung DO-Mengede BfS/Mengede Markt

täglich



Haltestellen	Abfahrtszeiten				
DO-Mengede Bf S	21.15	22.15	23.15	0.15	1.15
Mengede Markt	21.30	22.30	23.30	0.30	1.15

Abfahrts Haltestellen in Richtung Oestrich/Mengeder Heide/Gropenbruch (bis vor die Haustür)

Weitere Info siehe Fahrplanseite - Information zum AST-Verkehr

täglich



AST		Abfahrtszeiten			
Haltestellen					
Salingen	21.30	22.30	23.30	0.30	
Hinter Holtein	30	30	30	30	
Stortsweg	30	30	30	30	
Tölckestraße	30	30	30	30	
Am Sturmwald	30	30	30	30	
Krämerbank	30	30	30	30	
Menglinghausen	30	30	30	30	
Hellenbank	21.30	22.30	23.30	0.30	

Abfahrts Haltestellen in Richtung DO-Barop/S/Harkortstraße/Gablonzstraße

täglich



AST		Abfahrtszeiten			
Haltestellen					
DO-Barop S	21.20	22.20	23.50	0.50	
Harkortstraße U	20	20	50	1.05	
Gablonzstraße	21.20	22.20	23.50	1.05	

Abfahrts Haltestellen in Richtung Menglinghausen/Salingen (bis vor die Haustür)

Weitere Info siehe Fahrplanseite - Information zum AST-Verkehr

täglich



AST		Haltestellen				Abfahrtszeiten			
Zoo		21.30	22.30	23.30	0.30				
Seniorenheim			30	30	30	30			
Mergelteichstraße/Zoo		21.30	22.30	23.30	0.30				

AbfahrtsHaltestellen in Richtung DO-Barop^S/Harkortstraße/Gablonzstraße

täglich



AST		Haltestellen				Abfahrtszeiten			
DO-Barop ^S		21.20	22.20	23.50	1.05				
Harkortstraße ^U			20	20	50	1.05			
Gablonzstraße		21.20	22.20	23.50	0.50				

AbfahrtsHaltestellen in Richtung Mergelteichstraße/Zoo (bis vor die Haustür)

Weitere Info siehe Fahrplanseite - Informationen zum AST-Verkehr

täglich



AST		Abfahrtszeiten				
Haltestellen						
Schwarzer Weg	21.45	22.15	22.45	23.15	23.45	
Trapphofstraße	45	15	45	15	45	
Brackeler Linde	45	15	45	15	45	
Arcostraße	45	15	45	15	45	
Funkturmsiedlung	45	15	45	15	45	
Haslindestraße	45	15	45	15	45	
Buddenacker	45	15	45	15	45	
Fuchshöhle	21.45	22.15	22.45	23.15	23.45	

Abfahrts Haltestellen in Richtung Asseln Aplerbecker Straße/DO-Asseln Mitte

täglich



AST		Abfahrtszeiten				
Haltestellen						
Asseln Aplerbecker Straße	21.35	22.05	22.35	23.05	23.35	0.05
DO-Asseln Mitte	21.35	22.05	22.35	23.05	23.35	0.05

Abfahrts Haltestellen in Richtung Neuasseln (bis vor die Haustür)

Weitere Info siehe Fahrplanseite - Information zum AST-Verkehr

montags bis freitags

samstags, sonn- und feiertags



Haltestellen	Abfahrtszeiten					
Mooskamp	6.32		20.32		9.32	20.32
Nahverkehrsmuseum Mooskamp	33	alle	33		33	alle 33
Fernstraße	35	60	35		35	60 35
Roggenkamp	36	Min.	36		36	Min. 36
Niedernetter Straße	36		36		36	36
Gut Königsmühle	6.36		20.36		9.36	20.36

Abfahrts Haltestellen in Richtung Obernette/Hördemannshof/Mengede Markt/DO-Mengede Bf

montags bis freitags

samstags, sonn- und feiertags



Haltestellen	Abfahrtszeiten					
Obernette	6.30	alle	20.30		8.30	alle 20.30
Hördemannshof	32	60	32		32	60 32
Mengede Markt	35	Min.	35		35	Min. 35
DO-Mengede Bf	6.35		20.35		8.35	20.35

Abfahrts Haltestellen in Richtung Niedernetze (bis vor die Haustür)

Weitere Info siehe Fahrplanseite - Information zum AST-Verkehr

montags bis samstags



sonn- und feiertags

AST			Abfahrtszeiten		
Haltestellen			Abfahrtszeiten		
Dortmund Schalkenbergsiepen	6.30	0.30	9.30	0.30	
Herdecke Blickstraße	30	30	30	30	
Dortmund Am Hülsenberg	30	30	30	30	
Dortmund In den Böcken	30	alle 30	30	alle 30	
Dortmund Pferdesiepen	30	60 30	30	60 30	
Dortmund Silberknapp	30	Min. 30	30	Min. 30	
Dortmund Am Ballroth	30	30	30	30	
Dortmund Großholthsn.Friedhof	30	30	30	30	
Dortmund Terwestenstraße	30	30	30	30	
Dortmund Hegemanns Heide Süd	6.30	0.30	9.30	0.30	

Abfahrtshaltestellen in Richtung DO-Barop^S/Harkortstraße/Gablonzstraße

montags bis samstags

sonn- und feiertags

AST			Abfahrtszeiten		
Haltestellen			Abfahrtszeiten		
Dortmund Gablonzstraße	6.20	alle 22.20 23.50	9.20	alle 22.20 23.50	1.05
Dortmund Harkortstraße 	20	60 20 50 1.05	20	60 20 50 1.05	
Dortmund Barop 	6.20	Min. 22.20 23.50 0.50 1.05	9.20	Min. 22.20 23.50 0.50	

Abfahrtshaltestellen in Richtung Schnee/Großholthausen (bis vor die Haustür)

Weitere Info siehe Fahrplanseite - Informationen zum AST-Verkehr

AST
Anrufsammeltaxi
Schnee/Großholthausen

AST

täglich



AST		Abfahrtszeiten		
Haltestellen				
Baedekerstraße	21.45	22.45	23.45	
Sprickmannweg	45	45	45	
Rauschenbuschstraße	45	45	45	
Meylantstraße	45	45	45	
Molnerweg	45	45	45	
Kortschstraße	45	45	45	
Robert-Götz-Straße	45	45	45	
Heimbach	45	45	45	
Ebbinghausstraße	45	45	45	
Roningweg	45	45	45	
Emkraft	45	45	45	
Langschedestraße	21.45	22.45	23.45	

Abfahrts Haltestellen in Richtung Eichwaldstraße/DO-Wickede West/DO-Kurl Bf

täglich



AST		Abfahrtszeiten		
Haltestellen				
DO-Wickede West	22.05	23.05	0.05	
Eichwaldstraße	10	10	0.10	
DO-Kurl Bf	21.35	22.35	23.35	

Abfahrts Haltestellen in Richtung Baedekerstraße/Roningweg (bis vor die Haustür)

Weitere Info siehe Fahrplanseite - Information zum AST-Verkehr

montags bis freitags



Haltestellen	Abfahrtszeiten																	
Technologiezentrum	6.22	6.32	6.42	6.52	7.02	7.12	7.22	7.32	7.42	alle	18.02	18.12	18.22	18.32	18.42	18.52	19.02	
DO-Universität ☺	26	36	46	56	06	16	26	36	46	10	06	16	26	36	46	56	06	
Campus Süd	29	39	49	59	09	19	29	39	49	Min.	09	19	29	39	49	59	09	
Eichlinghofen H-Bahn	6.30	6.40	6.50	7.00	7.10	7.20	7.30	7.40	7.50		18.10	18.20	18.30	18.40	18.50	19.00	19.10	

montags bis freitags



Haltestellen	Abfahrtszeiten																	
Eichlinghofen H-Bahn	6.21	6.31	6.41	6.51	7.01	7.11	7.21	7.31	7.41	alle	18.01	18.11	18.21	18.31	18.41	18.51	19.01	
Campus Süd	23	33	43	53	03	13	23	33	43	10	03	13	23	33	43	53	03	
DO-Universität ☺	25	35	45	55	05	15	25	35	45	Min.	05	15	25	35	45	55	05	
Technologiezentrum	6.28	6.38	6.48	6.58	7.08	7.18	7.28	7.38	7.48		18.08	18.18	18.28	18.38	18.48	18.58	19.08	

An Samstagen, Sonn- und Feiertagen erfolgen keine Fahrten

montags bis freitags



Linie 2

Haltestellen		Abfahrtszeiten																
Campus Nord		6.21	6.26	6.31	6.36	6.41	6.46	6.51	6.56	a5M	20.21	20.26	20.31	20.36	20.41	20.46	20.51	20.56
Campus Süd		6.23	6.28	6.33	6.38	6.43	6.48	6.53	6.58		20.23	20.28	20.33	20.38	20.43	20.48	20.53	20.58

montags bis freitags



Linie 2

Haltestellen		Abfahrtszeiten																
Campus Süd		6.23	6.28	6.33	6.38	6.43	6.48	6.53	6.58	a5M	20.23	20.28	20.33	20.38	20.43	20.48	20.53	20.58
Campus Nord		6.25	6.30	6.35	6.40	6.45	6.50	6.55	7.00		20.25	20.30	20.35	20.40	20.45	20.50	20.55	21.00

An Samstagen, Sonn- und Feiertagen erfolgen keine Fahrten

montags bis freitags

Linie 3

Haltestellen	Abfahrtszeiten																
Campus Nord	19.05	19.15	19.25	19.35	19.45	19.55	20.05	20.15	alle	22.45	22.55	23.05	23.15	23.25	23.35	23.45	23.55
Campus Süd	07	17	27	37	47	57	07	17	10	47	57	07	17	27	37	47	57
Eichlinghofen H-Bahn	19.08	19.18	19.28	19.38	19.48	19.58	20.08	20.18	Min.	22.48	22.58	23.08	23.18	23.28	23.38	23.48	23.58

montags bis freitags

Linie 3

Haltestellen	Abfahrtszeiten																
Eichlinghofen H-Bahn	19.10	19.20	19.30	19.40	19.50	20.00	20.10	20.20	alle	22.50	23.00	23.10	23.20	23.30	23.40	23.50	0.00
Campus Süd	12	22	32	42	52	02	12	22	10	52	02	12	22	32	42	52	02
Campus Nord	19.14	19.24	19.34	19.44	19.54	20.04	20.14	20.24	Min.	22.54	23.04	23.14	23.24	23.34	23.44	23.54	0.04

An Samstagen, Sonn- und Feiertagen erfolgen keine Fahrten

montags bis freitags
samstags

Linie 5

Haltestellen	Abfahrtszeiten													
DO-Universität ☺	6.26	6.36	6.46	6.56	alle	23.36	23.46	23.56	0.06	8.09	8.24	alle	15.54	16.09
Campus Süd	29	39	49	59	10	39	49	59	09	13	28	15	58	13
Eichlinghofen H-Bahn	6.30	6.40	6.50	7.00	Min.	23.40	23.50	0.00	0.10	8.15	8.30	Min.	16.00	16.15

montags bis freitags
samstags

Linie 5

Haltestellen	Abfahrtszeiten													
Eichlinghofen H-Bahn	6.21	6.31	6.41	6.51	alle	23.31	23.41	23.51	0.01	8.01	8.16	alle	15.46	16.01
Campus Süd	23	33	43	53	10	33	43	53	03	04	19	15	49	04
DO-Universität ☺	6.25	6.35	6.45	6.55	Min.	23.35	23.45	23.55	0.05	8.08	8.23	Min.	15.53	16.08

An Sonn- und Feiertagen erfolgen keine Fahrten

montags bis freitags

Linie 7

Haltestellen	Abfahrtszeiten																
Technologiezentrum	6.22	6.32	6.42	6.52	7.02	7.12	7.22	7.32	a10M	19.42	19.52	20.02	20.12	20.22	20.32	20.42	20.52
DO-Universität	6.25	6.35	6.45	6.55	7.05	7.15	7.25	7.35		19.45	19.55	20.05	20.15	20.25	20.35	20.45	20.55

montags bis freitags

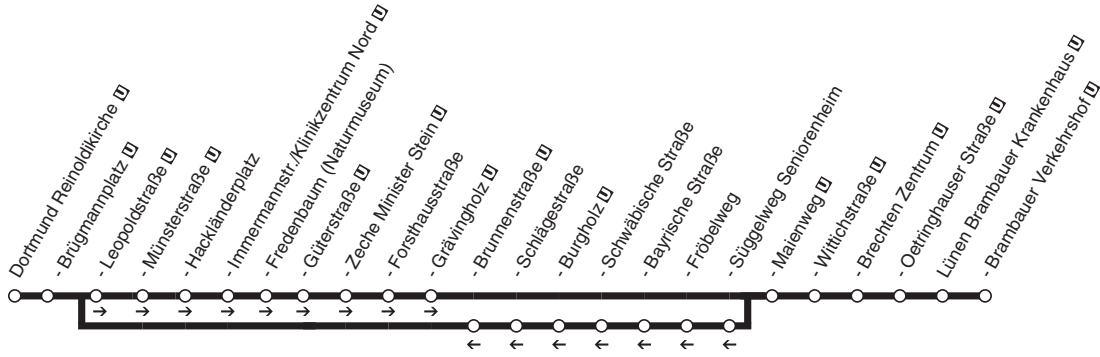
Linie 7

Haltestellen	Abfahrtszeiten																
DO-Universität	6.26	6.36	6.46	6.56	7.06	7.16	7.26	7.36	a10M	19.46	19.56	20.06	20.16	20.26	20.36	20.46	20.56
Technologiezentrum	6.29	6.39	6.49	6.59	7.09	7.19	7.29	7.39		19.49	19.59	20.09	20.19	20.29	20.39	20.49	20.59

An Samstagen, Sonn- und Feiertagen erfolgen keine Fahrten



WE1



WE1



DSW21
Reinoldikirche - Immermannstraße -
Eving - Brechten - LUN-Brambauer
und zurück



montags bis freitags

samstags



Haltestellen	Abfahrtszeiten			
	A	A	B	B
Reinoldikirche	1.15	4.15	1.15	7.15
Brügmannplatz	17	17	17	17
Leopoldstraße	20	20	20	20
Münsterstraße	21	21	21	21
Hackländerplatz	22	22	22	22
Immermannstr./Klinikz. Nord	23	23	23	23
Fredenbaum (Bstg 3)	24	24	24	24
Güterstraße	25 alle	25	25 alle	25
Zeche Minister Stein	27 60	27	27 60	27
Forsthausstraße	28 Min.	28	28 Min.	28
Grävingsholz	30	30	30	30
Maienweg	32	32	32	32
Wittichstraße	33	33	33	33
Brechten Zentrum	35	35	35	35
Oetringhauser Straße	37	37	37	37
Brambauer Krankenhaus	39	39	39	39
Brambauer Verkehrshof	1.41	4.41	1.41	7.41

In den Nächten zu den Feiertagen wie samstags

A = in der Nacht von Freitag auf Samstag **B** = in der Nacht von Samstag auf Sonntag



DSW21
Reinoldikirche - Immermannstraße -
Eving - Brechten - LUN-Brambauer





montags bis freitags

samstags



Haltestellen	Abfahrtszeiten											
	A	A	A	A	B	B	B	B	B	B	B	
Brambauer Verkehrshof	1.46	2.46	3.46	4.46	1.46	2.46	3.46	4.46	5.46	6.46	7.46	
Brambauer Krankenhaus	47	47	47	47	47	47	47	47	47	47	47	
Oetringhauser Straße	49	49	49	49	49	49	49	49	49	49	49	
Brechten Zentrum	50	50	50	50	50	50	50	50	50	50	7.50	
Wittichstraße	52	52	52	52	52	52	52	52	52	52		
Maienweg	53	53	53	53	53	53	53	53	53	53		
Süggelweg Seniorenheim	55	55	55	55	55	55	55	55	55	55		
Fröbelweg	56	56	56	56	56	56	56	56	56	56		
Bayrische Straße	57	57	57	57	57	57	57	57	57	57		
Schwäbische Straße	58	58	58	58	58	58	58	58	58	58		
Burgholz	2.00	3.00	4.00	5.00	2.00	3.00	4.00	5.00	6.00	7.00		
Schlägestraße	00	00	00	00	00	00	00	00	00	00		
Brunnenstraße	03	03	03	03	03	03	03	03	03	03		
Brüggmannplatz	2.05	3.05	05	5.05	2.05	3.05	05	5.05	6.05	05		
Reinoldikirche			4.07				4.07			7.07		

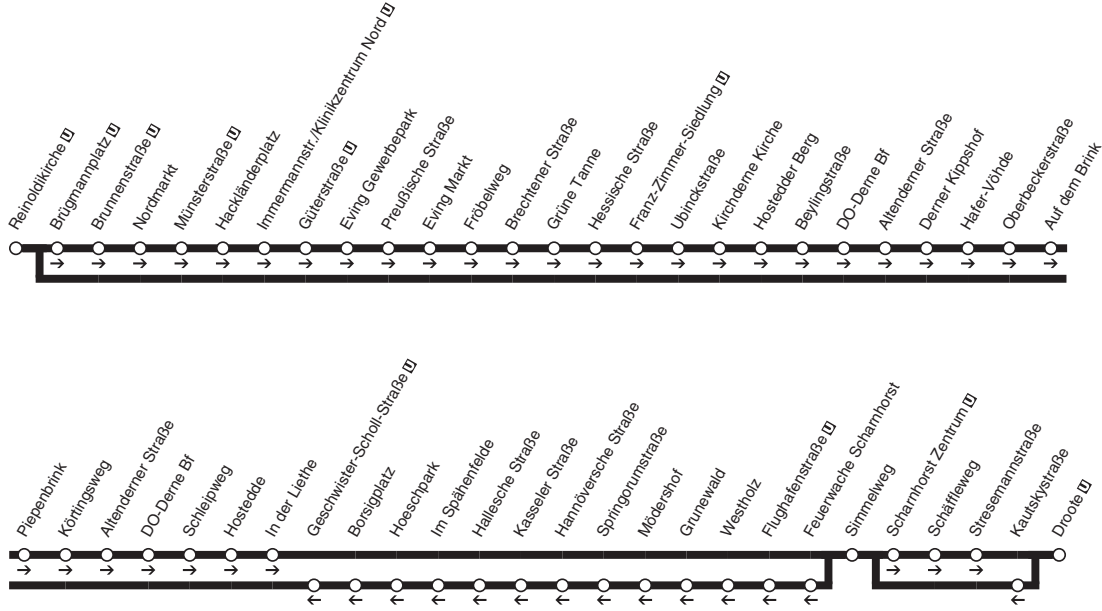
In den Nächten zu den Feiertagen wie samstags

A = in der Nacht von Freitag auf Samstag **B** = in der Nacht von Samstag auf Sonntag



DSW21 LÜN-Brambauer - DO-Brechten -
Grävlingholz - Burgholz - Reinoldikirche



**NE2****NE2**

DSW21
Reinoldikirche - Immermannstr. - Eving -
Kirchderne - Derne - Scharnhorst
und zurück



montags bis freitags

samstags

sonn- und feiertags →

Haltestellen	Abfahrtszeiten											
	A		A		B		B		B		C	
Reinoldikirche ab	1.45	4.45			1.45	6.45						
Brüggmannplatz	47	47			47	47						
Brunnenstraße	49	49			49	49						
Nordmarkt	50	50			50	50						
Münsterstraße	51	51			51	51						
Hackländerplatz	52	52			52	52						
Immermannstr./Klinikz. Nord	53	53			53	53						
Fredenbaum (Bstg 3)	0.54	54	54		0.54	54	54				0.54	
Güterstraße	55	55	55		55	55	55				55	
Eving Gewerbepark	57	57	57		57	57	57				57	
Preußische Straße	59	59	59		59	59	59				59	
Eving Markt	1.00	2.00	5.00		1.00	2.00	7.00				1.00	
Fröbelweg	01	01	01		01	01	01				01	
Brechtener Straße	03	03	03		03	03	03				03	
Grüne Tanne	04	04	04		04	04	04				04	
Hessische Straße	05	05	05		05	05	05				05	
Franz-Zimmer-Siedlung	07	07	alle	07	07	07	alle	07			07	
Ubincckstraße	08	08	60	08	08	08	60	08			08	
Kirchderne Kirche	09	09	Min.	09	09	09	Min.	09			09	
Hostedder Berg	10	10	10		10	10	10				10	
Beylingstraße	11	11	11		11	11	11				11	
DO-Derne Bf	12	12	12		12	12	12				12	
Altendermer Straße	13	13	13		13	13	13				13	
Derner Kippshof	14	14	14		14	14	14				14	
Hafer-Vöhde	16	16	16		16	16	16				16	
Oberbeckerstraße	17	17	17		17	17	17				17	
Auf dem Brink	18	18	18		18	18	18				18	
Piepenbrink	19	19	19		19	19	19				19	
Körtingsweg	20	20	20		20	20	20				20	
Altendermer Straße	21	21	21		21	21	21				21	
DO-Derne Bf	22	22	22		22	22	22				22	
Schleipweg	23	23	23		23	23	23				23	
Hostedde	23	23	23		23	23	23				23	
In der Liethe	24	24	24		24	24	24				24	
Simmelweg	1.26	2.26	5.26		1.26	2.26	7.26				1.26	



DSW21 Reinoldikirche - Immermannstr. - Eving -
Kirchderne - Derne - Scharnhorst



Scharnhorst Zentrum U	1.27	2.27	alle	5.27	1.27	2.27	alle	7.27	1.27
Schäffleweg	28	28	60	28	28	28	60	28	28
Stresemannstraße	29	29	Min.	29	29	29	Min.	29	29
Droote U	an	1.30	2.30	5.30	1.30	2.30		7.30	1.30

 Anschlussgarantie zu den NachtExpress-Linien auf separater Seite
In den Nächten zu den Feiertagen wie samstags

A = in der Nacht von Freitag auf Samstag **B** = in der Nacht von Samstag auf Sonntag **C** = in der Nacht von Sonntag auf Montag und nach Feiertagen



DSW21
Reinoldikirche - Immermannstr. - Eving -
Kirchderne - Derne - Scharnhorst





montags bis freitags

samstags



Haltestellen	Abfahrtszeiten			
	A	A	B	B
Droote	ab 0.45	4.45	0.45	6.45
Kautskystraße	46	46	46	46
Simmelweg	47	47	47	47
Feuerwache Scharnhorst	47	47	47	47
Flughafenstraße	48	48	48	48
Westholz	49	49	49	49
Grunewald	51	51	51	51
Mödershof	52	alle 52	52	alle 52
Springorumstraße	54	60 54	54	60 54
Hannöversche Straße	56	Min. 56	56	Min. 56
Kasseler Straße	58	58	58	58
Hallesche Straße	59	59	59	59
Im Spähenfelde	1.01	5.01	1.01	7.01
Hoeschpark	02	02	02	02
Borsigplatz	04	04	04	04
Geschwister-Scholl-Straße	06	06	06	06
Reinoldikirche	1.08	5.08	1.08	7.08

In den Nächten zu den Feiertagen wie samstags

A = in der Nacht von Freitag auf Samstag **B** = in der Nacht von Samstag auf Sonntag



DSW21
Borsigplatz - Reinoldikirche
Scharnhorst - Hannöversche Straße -



DSW21
Reinoldikirche - Körne - Brackel - Asseln -
Wickede
und zurück





montags bis freitags

samstags



Haltestellen	Abfahrtszeiten			
	A		B	
Reinoldikirche U	1.15	4.45	1.15	7.15
Lippestraße U	17	47	17	17
Funkenburg	18	48	18	18
Von-der-Tann-Straße	19	49	19	19
Berliner Straße	20	50	20	20
Am Zehnthof	21	51	21	21
Juchostraße	22	52	22	22
Rüschbrinkstraße	24	54	24	24
Pothecke	25	55	25	25
Knappschaftskrankenhaus	26	alle 56	26	alle 26
Oberdorfstraße	27	30 57	27	30 27
Brackel Kirche	an 1.28	Min. 4.58	1.28	Min. 7.28
Brackel Kirche	ab 1.29	4.59	1.29	7.29
Brackel Verwaltungsstelle	30	5.00	30	30
Döringhoff	32	02	32	32
Asseln Aplerbecker Straße	34	04	34	34
Am Hagedorn	35	05	35	35
Ruckebierstraße	36	06	36	36
Zugstraße	37	07	37	37
Eichwaldstraße	38	08	38	38
Bockumweg	39	09	39	39
Dollersweg	1.40	5.10	1.40	7.40

Keine Anwendung des Kurzstreckentarifs auf den NachtExpress-Linien

Anschlussgarantie zu den NachtExpress-Linien auf separater Seite

In den Nächten zu den Feiertagen wie samstags

A = in der Nacht von Freitag auf Samstag B = in der Nacht von Samstag auf Sonntag

DSW21
Wickede

Reinoldikirche - Körne - Brackel - Asseln -





montags bis freitags

samstags



Haltestellen	Abfahrtszeiten									
	A		B							
Dollersweg	1.44	A	5.14	1.44	B	6.44	B	7.14	B	7.44
Bockumweg	45		15	45		45		15		45
Eichwaldstraße	46		16	46		46		16		46
Zugstraße	47		17	47		47		17		47
Ruckebierstraße	48		18	48		48		18		48
Am Hagedorn	49		19	49		49		19		49
Asseln Aplerbecker Straße	50		20	50		50		20		50
Döringhoff	52		22	52		52		22		52
Brackel Verwaltungsstelle	54		24	54		54		24		54
Brackel Kirche an	1.55	alle	5.25	1.55	alle	6.55	7.25	7.55		
Brackel Kirche ab	1.56	30	5.26	1.56	30	6.56	7.26	7.56		
Oberdorfstraße	57	Min.	27	57	Min.	57		27		57
Knappschaftskrankenhaus	58		28	58		58		28		58
Pothecke	59		29	59		59		29		59
Rüschbrinkstraße	2.00		30	2.00		7.00	30	8.00		
Juchostraße	01		31	01		01	31	01		
Am Zehnthof	03		33	03		03	33	03		
Berliner Straße	04		34	04		04	34	04		
Von-der-Tann-Straße	05		35	05		05	35	05		
Funkenburg	06		36	06		06	36	06		
Lippestraße U	07		37	07		07	37	07		
Reinoldikirche U	2.10		5.40	2.10		7.10	40	10		
Dortmund Hbf DB S U an							7.43	8.13		

Keine Anwendung des Kurzstreckentarifs auf den NachtExpress-Linien
In den Nächten zu den Feiertagen wie samstags

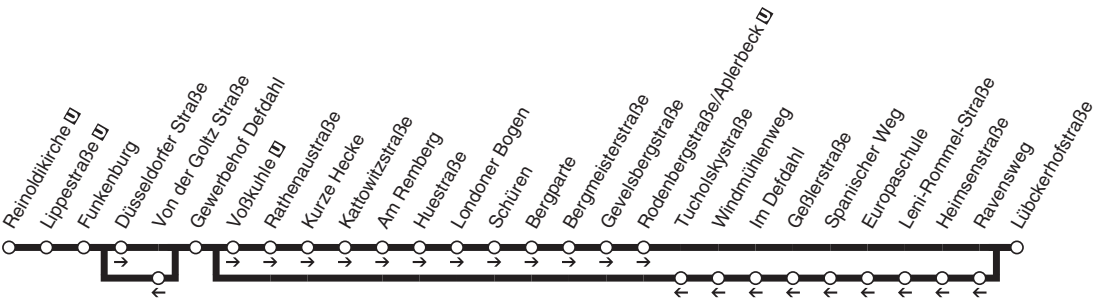
A = in der Nacht von Freitag auf Samstag B = in der Nacht von Samstag auf Sonntag



DSW21
Reinoldikirche
Wickede - Asseln - Brackel - Körne -



DSW21
Reinoldikirche - Voßkuhle - Schüren -
Aplerbeck
und zurück





montags bis freitags

samstags



Haltestellen	Abfahrtszeiten			
	A	A	B	B
Reinoldikirche	1.45	4.45	1.45	6.45
Lippestraße	47	47	47	47
Funkenburg (Bstg 01)	48	48	48	48
Düsseldorfer Straße	50	50	50	50
Gewerbehof Defdahl	51	51	51	51
Voßkuhle	53	53	53	53
Rathenaustraße	54	54	54	54
Kurze Hecke	55	alle	55	alle
Kattowitzstraße	56	60	56	60
Am Remberg	57	Min.	57	Min.
Huestraße	58	58	58	58
Londoner Bogen	2.00	5.00	2.00	7.00
Schüren (Bstg 02)	02	02	02	02
Bergparte	04	04	04	04
Bergmeisterstraße	05	05	05	05
Gevelsbergstraße	06	06	06	06
Rodenbergstraße/Aplerbeck	07	07	07	07
Lübckerhofstraße	2.08	5.08	2.08	7.08

Anschlussgarantie zu den NachtExpress-Linien auf separater Seite
 In den Nächten zu den Feiertagen wie samstags

A = in der Nacht von Freitag auf Samstag **B** = in der Nacht von Samstag auf Sonntag



DSW21
Aplerbeck
 Reinoldikirche - Voßkuhle - Schüren -





montags bis freitags

samstags



Haltestellen	Abfahrtszeiten			
	A	A	B	B
Lübckerhofstraße	2.16	5.16	2.16	7.16
Ravensweg	17	17	17	17
Heimsenstraße	18	18	18	18
Leni-Rommel-Straße	19	19	19	19
Europaschule	24	24	24	24
Spanischer Weg	25	alle 25	25	alle 25
Geßlerstraße	26	60 26	26	60 26
Im Defdahl	28	Min. 28	28	Min. 28
Windmühlenweg	29	29	29	29
Tucholskystraße	30	30	30	30
Funkenburg	33	33	33	33
Lippestraße U	34	34	34	34
Reinoldikirche U	an 2.37	5.37	2.37	7.37

In den Nächten zu den Feiertagen wie samstags

A = in der Nacht von Freitag auf Samstag **B** = in der Nacht von Samstag auf Sonntag



DSW21 Aplerbeck - Defdahl - Reinoldikirche







montags bis freitags

samstags

sonn- und feiertags →


DSW21
Reinoldikirche - Märkische Straße -
Hörde - Höchsten - Holzen

Haltestellen	Abfahrtszeiten										
	A		A		B		B		B		C
Reinoldikirche	1.15		4.15				1.15		7.15		
DO-Stadthaus	18		18				18		18		
Kronenburg	19		19				19		19		
Märkische Straße	20		20				20		20		
Salzwedeler Straße	22		22				22		22		
Willem-van-Vloten-Straße	23		23				23		23		
Seekante	25		25				25		25		
DO-Hörde Bf (Bstg 1) an	1.27		4.27				1.27		7.27		
DO-Hörde Bf (Bstg 1) ab	0.30	1.30	4.30		0.30		1.30	7.30		0.30	
Hörde Friedhof	31	31	alle	31	31	31	alle	31		31	
Am Grimmsiepen	32	32	60	32	32	32	60	32		32	
Am Marksbach	32	32	Min.	32	32	32	Min.	32		32	
Overgünne	33	33		33	33	33		33		33	
Benninghofer Heide	34	34		34	34	34		34		34	
Im Papenkamp	35	35		35	35	35		35		35	
Höchsten	36	36		36	36	36		36		36	
Sommerberg Kirche	38	38		38	38	38		38		38	
Grenzweg	39	39		39	39	39		39		39	
Talstraße	40	40		40	40	40		40		40	
Krinkelweg	41	41		41	41	41		41		41	
Holzen Friedhof	42	42		42	42	42		42		42	
Heideweg	0.43	1.43	4.43		0.43		1.43	7.43		0.43	

Keine Anwendung des Kurzstreckentarifs auf den NachtExpress-Linien

Anschlussgarantie zu den NachtExpress-Linien auf separater Seite

In den Nächten zu den Feiertagen wie samstags

A = in der Nacht von Freitag auf Samstag B = in der Nacht von Samstag auf Sonntag C = in der Nacht von Sonntag auf Montag und nach Feiertagen





montags bis freitags

samstags

sonn- und feiertags



Haltestellen		Abfahrtszeiten									
		A				B		B		C	
Heideweg		0.45	1.45	2.45	3.45	4.45	0.45	1.45	6.45	7.45	0.45
Holzen Friedhof		46	46	46	46	46	46	46	46	46	46
Krinkelweg		47	47	47	47	47	47	47	47	47	47
Benninghofer Mark		48	48	48	48	48	48	48	48	48	48
Lührmannstraße		48	48	48	48	48	48	48	48	48	48
Höchsten		49	49	49	49	49	49	49	49	49	49
Im Papenkamp		50	50	50	50	50	50	50	50	50	50
Benninghofer Heide		51	51	51	51	51	51	51	51	51	51
Overgünne		52	52	52	52	52	52	52	52	52	52
Am Märksbach		53	53	53	53	53	53	53	alle	53	53
Am Grimmelsiepen		54	54	54	54	54	54	54	60	54	54
Hörde Friedhof		54	54	54	54	54	54	54	Min.	54	54
DO-Hörde Bf (Bstg 2)	an	0.56	1.56	2.56	3.56	4.56	0.56	1.56	6.56	7.56	0.56
DO-Hörde Bf (Bstg 2)	ab		1.58	2.58	3.58			1.58	6.58		
Seekante			59	59	59			59	59		
Willem-van-Vloten-Straße			2.01	3.01	4.01			2.01	7.01		
Salzwedeler Straße			02	02	02			02	02		
Märkische Straße			04	04	04			04	04		
Kronenburg			05	05	05			05	05		
Heiliger Weg			06	06	06			06	06		
Reinoldikirche	an		2.09	3.09	4.09			2.09	7.09		

Keine Anwendung des Kurzstreckentarifs auf den NachtExpress-Linien
In den Nächten zu den Feiertagen wie samstags

A = in der Nacht von Freitag auf Samstag **B** = in der Nacht von Samstag auf Sonntag **C** = in der Nacht von Sonntag auf Montag und nach Feiertagen



DSW21 Holzen - Höchsten - Hörde -
Märkische Straße - Reinoldikirche



DSW21 Reinoldikirche - Märkische Straße - Hörde -
Wellinghofen - Wichlinghofen - Reichsmark
und zurück





montags bis freitags

samstags

sonn- und feiertags →



DSW21 Reinoldikirche - Märkische Straße - Hörde -
 Wellinghofen - Wichlinghofen - Reichsmark

Haltestellen	Abfahrtszeiten									
	A		A		B		B		C	
Reinoldikirche	1.45	1.45	4.45			1.45	6.45			1.45
DO-Stadthaus	48	48	48			48	48			48
Kronenburg	49	49	49			49	49			49
Märkische Straße	50	50	50			50	50			50
Salzwedeler Straße	52	52	52			52	52			52
Willem-van-Floten-Straße	53	53	53			53	53			53
Hörder Burg	54	54	54			54	54			54
DO-Hörde Bf (Bstg 2) an	1.56	1.56	4.56			1.56	6.56			1.56
DO-Hörde Bf (Bstg 2) ab	1.00	1.56	2.00	5.00		1.00	2.00	7.00	1.00	1.56
Hochofenstraße	01	57	01	01		01	01	01	01	57
Hörder Neumarkt	02	58	02	02		02	02	02	02	58
Teutonenstraße	03	59	03	03		03	03	03	03	59
Wellinghofer Straße	04	2.00	04	alle 04		04	04	alle 04	04	2.00
Danziger Straße	1.05	01	2.05	60 5.05		1.05	2.05	60 7.05	1.05	01
Hacheneyer Kirchweg	2.02	2.02	Min.	Min.		Min.	Min.	Min.	Min.	2.02
Preinstraße	1.06	2.06	5.06			1.06	2.06	7.06	1.06	
Wellinghofen	07	07	07			07	07	07	07	07
Godekinstraße	08	08	08			08	08	08	08	08
In den Stämmen	09	09	09			09	09	09	09	09
Durchstraße	09	09	09			09	09	09	09	09
Brandisstraße	10	10	10			10	10	10	10	10
Wichlinghofen	10	10	10			10	10	10	10	10
Auf der Knappule	11	11	11			11	11	11	11	11
Am Heisterbach	12	12	12			12	12	12	12	12
Vinklöther Mark	13	13	13			13	13	13	13	13
Irmisulstraße	13	13	13			13	13	13	13	13
Reichsmark	1.14	2.14	5.14			1.14	2.14	7.14	1.14	

Anschlussgarantie zu den NachtExpress-Linien auf separater Seite
 In den Nächten zu den Feiertagen wie samstags

A = in der Nacht von Freitag auf Samstag **B** = in der Nacht von Samstag auf Sonntag **C** = in der Nacht von Sonntag auf Montag und nach Feiertagen





montags bis freitags

samstags

sonn- und feiertags



Haltestellen	Abfahrtszeiten									
	A		A	A	B	B	B	C		
Reichsmark	1.15	1.15	4.15	5.15	1.15	6.15	7.15	1.15		
Feldbank	20	20	20	20	20	20	20	20		
Danziger Straße	21	21	21	21	21	21	21	21		
Wellinghofer Straße	22	22	22	22	22	22	22	22		
Teutonenstraße	23	23	23	23	23	23	23	23		
Hörder Neumarkt	24	24	24	24	24	24	24	24		
Hochofenstraße	25	25	alle	25	25	25	alle	25	25	
DO-Hörde Bf (Bstg 1) an	1.26	1.26	60	4.26	5.26	1.26	60	6.26	7.26	
DO-Hörde Bf (Bstg 1) ab	1.26	1.28	Min.	4.28		1.28	Min.	6.28	1.26	
Hörder Burg	27	29		29		29	29	27		
Willem-van-Vloten-Straße	29	31		31		31	31	29		
Salzwedeler Straße	30	32		32		32	32	30		
Märkische Straße	32	34		34		34	34	32		
Kronenburg	33	35		35		35	35	33		
Heiliger Weg	34	36		36		36	36	34		
Reinoldikirche	1.37	1.39		4.39		1.39	6.39	1.37		

Keine Anwendung des Kurzstreckentarifs auf den NachtExpress-Linien

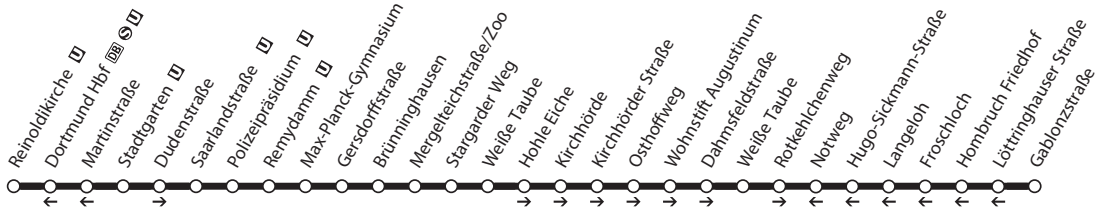
In den Nächten zu den Feiertagen wie samstags

A = in der Nacht von Freitag auf Samstag B = in der Nacht von Samstag auf Sonntag C = in der Nacht von Sonntag auf Montag und nach Feiertagen



DSW21 Reichsmark - Wellinghofen - Hörde - Märkische Straße - Reinoldikirche






DSW21
Reinoldikirche - Saarlandstraße -
Brünningshausen - Kirchhörde -
Hombruch
und zurück





Haltestellen	Abfahrtszeiten														
	A	A	A	A	A	A	A	A	B	B	B	B	B	B	
Reinoldikirche U		1.15	1.45	2.15	3.15	4.15	5.15	5.45		1.15	1.45	2.15		7.15	7.45
Stadtgarten U		18	48	18	18	18	18	48		18	48	18		18	48
Dudenstraße		20	50	20	20	20	20	50		20	50	20		20	50
Saarlandstraße U		21	51	21	21	21	21	51		21	51	21		21	51
Polizeipräsidium U		22	52	22	22	22	22	52		22	52	22		22	52
Remydamm U		23	53	23	23	23	23	53		23	53	23		23	53
Max-Planck-Gymnasium		24	54	24	24	24	24	54		24	54	24		24	54
Gersdorffstraße		25	55	25	25	25	25	55		25	55	25		25	55
Brünninghausen		26	1.56	26	26	26	5.26	5.56		26	1.56	26	alle	26	7.56
Mergelteichstraße/Zoo		27		27	27	27				27		27	60	27	
Stargarder Weg		28		28	28	28				28		28	Min.	28	
Hohle Eiche		31		31	31	31				31		31		31	
Kirchhörde	0.32	32		32	32	32			0.32	32		32		32	
Kirchhörder Straße		33		33	33	33				33		33		33	
Osthofweg		34		34	34	34				34		34		34	
Wohnstift Augustinum		35		35	35	35				35		35		35	
Dahmsfeldstraße		36		36	36	36				36		36		36	
Weißer Taube		38		38	38	38				38		38		38	
Rotkehlchenweg		39		39	39	39				39		39		39	
Gablonzstraße	0.41	1.41		2.41	3.41	4.41			0.41	1.41		2.41		7.41	

Keine Anwendung des Kurzstreckentarifs auf den NachtExpress-Linien


 Anschlussgarantie zu den NachtExpress-Linien auf separater Seite
In den Nächten zu den Feiertagen wie samstags

A = in der Nacht von Freitag auf Samstag **B** = in der Nacht von Samstag auf Sonntag



Haltestellen	Abfahrtszeiten
	Q
Reinoldikirche U	1.45
Stadtgarten U	48
Dudenstraße	50
Saarlandstraße U	51
Polizeipräsidium U	52
Remydamm U	53
Max-Planck-Gymnasium	54
Gersdorffstraße	55
Brüninghausen	1.56
Mergelteichstraße/Zoo	
Stargarder Weg	
Hohle Eiche	
Kirchhörde	
Kirchhörder Straße	
Osthöfweg	
Wohnstift Augustinum	
Dahmsfeldstraße	
Weißer Taube	
Rotkehlchenweg	
Gablonzstraße	

Keine Anwendung des Kurzstreckentarifs auf den NachtExpress-Linien

 Anschlussgarantie zu den NachtExpress-Linien auf separater Seite
In den Nächten zu den Feiertagen wie samstags

Q = in der Nacht von Sonntag auf Montag und nach Feiertagen



Haltestellen	Abfahrtszeiten					
	A		B		E	
Gablonzstraße	0.45	4.45	0.45	6.45	7.45	
Löttringhauser Straße	46	46	46	46	46	
Hombruch Friedhof	46	46	46	46	46	
Froschloch	47	47	47	47	47	
Langeloh	49	49	49	49	49	
Hugo-Sickmann-Straße	50	50	50	50	50	
Notweg	51	51	51	51	51	
Weißer Taube an	0.52	4.52	0.52	6.52	7.52	
Weißer Taube ab	0.53	4.53	0.53	6.53		
Stargarder Weg	54	alle 54	54	alle 54		
Mergelteichstraße/Zoo	55	60 55	55	60 55		
Brüninghausen	57	Min. 57	57	Min. 57		
Gersdorffstraße	58	58	58	58		
Max-Planck-Gymnasium	59	59	59	59		
Remydamm U	1.00	5.00	1.00	7.00		
Polizeipräsidium U	01	01	01	01		
Saarlandstraße U	02	02	02	02		
Stadtgarten U	04	04	04	04		
Martinstraße	05	05	05	05		
Dortmund Hbf DB S U	06	06	06	06		
Reinoldikirche U	1.10	5.10	1.10	7.10		

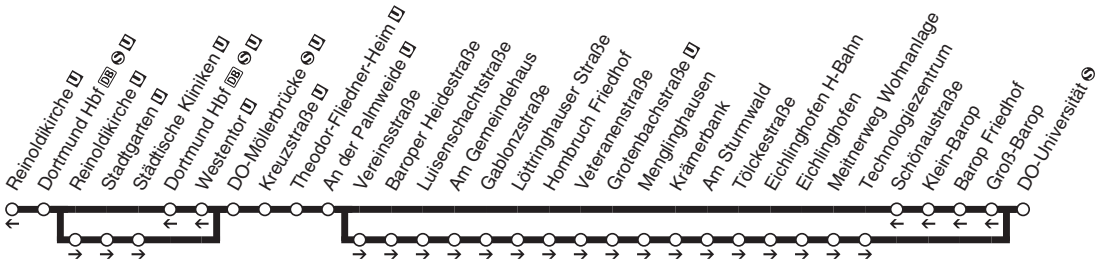
Keine Anwendung des Kurzstreckentarifs auf den NachtExpress-Linien
 In den Nächten zu den Feiertagen wie samstags

A = in der Nacht von Freitag auf Samstag **B** = in der Nacht von Samstag auf Sonntag





VE8



VE8

DSW21

Reinoldikirche - Möllerbrücke - Palmweide -
Hombbruch - Menglinghausen -
Universität
und zurück



VE8



montags bis freitags

samstags

sonn- und feiertags



DSW21
Reinoldikirche - Möllerbrücke - Palmweide -
Hombruch - Menglinghausen -
Universität

Haltestellen		Abfahrtszeiten												
		A				B				C		C		
Dortmund Hbf		0.36	1.36			0.36	1.36			0.36				
Reinoldikirche	an	0.40	1.40			0.40	1.40			0.40				
Reinoldikirche	ab	0.45	1.45	1.45	2.45	3.45	4.45	0.45	1.45	2.45	6.45	0.45	1.45	
Stadtgarten		48	48	48	48	48	48	48	48	48	48	48	48	
Städtische Kliniken		50	50	50	50	50	50	50	50	50	50	50	50	
DO-Möllerbrücke		52	52	52	52	52	52	52	52	52	52	52	52	
Kreuzstraße		53	53	53	53	53	53	53	53	53	53	53	53	
Theodor-Fliedner-Heim		55	55	55	55	55	55	55	55	55	55	55	55	
An der Palmweide		56	56	56	56	56	56	56	56	56	56	56	56	
Vereinsstraße		58	58	58	58	58	58	58	58	58	58	58	58	
Baroper Heidestraße		59	59	59	59	59	59	59	59	59	59	59	59	
Luisenschachtstraße		1.00	2.00	2.00	3.00	4.00	5.00	1.00	2.00	3.00	7.00	1.00	2.00	
Am Gemeindehaus		01	01	01	01	01	01	01	01	01	01	01	01	
Gablonzstraße	an	1.02	2.02	2.02	3.02	4.02	5.02	1.02	2.02	3.02	alle	7.02	1.02	2.02
Gablonzstraße	ab	1.03	2.03	3.03	4.03	5.03		1.03	2.03	3.03	60	7.03	1.03	
Löttringhauser Straße		04	04	04	04	04	04	04	04	04	Min.	04	04	
Hombruch Friedhof		04	04	04	04	04	04	04	04	04	04	04	04	
Veteranenstraße		05	05	05	05	05	05	05	05	05	05	05	05	
Grottenbachstraße		06	06	06	06	06	06	06	06	06	06	06	06	
DO-Barop		08	08	08	08	08	08	08	08	08	08	08	08	
Am Sturmwald		10	10	10	10	10	10	10	10	10	10	10	10	
Tölckestraße		12	12	12	12	12	12	12	12	12	12	12	12	
Eichlinghofen H-Bahn		13	13	13	13	13	13	13	13	13	13	13	13	
Eichlinghofen		14	14	14	14	14	14	14	14	14	14	14	14	
Meitnerweg Wohnanlage		17	17	17	17	17	17	17	17	17	17	17	17	
Technologiezentrum		19	19	19	19	19	19	19	19	19	19	19	19	
DO-Universität		1.21	2.21	3.21	4.21	5.21		1.21	2.21	3.21	7.21	1.21		

Keine Anwendung des Kurzstreckentarifs auf den NachtExpress-Linien
 In den Nächten zu den Feiertagen wie samstags

A = in der Nacht von Freitag auf Samstag **B** = in der Nacht von Samstag auf Sonntag **C** = in der Nacht von Sonntag auf Montag und nach Feiertagen





montags bis freitags

samstags

sonn- und feiertags



Haltestellen	Abfahrtszeiten					
	A		A	B	B	C
DO-Universität	1.21	2.21	5.21	1.21	7.21	1.21
Groß-Barop	22	22	22	22	22	22
Barop Friedhof	23	23	23	23	23	23
Klein-Barop	24	24	24	24	24	24
Schönaustraße	25	25	25	25	25	25
An der Palmweide	26	26	alle 26	26	alle 26	26
Theodor-Fliedner-Heim	27	27	60 27	27	60 27	27
Kreuzstraße	29	29	Min. 29	29	Min. 29	29
DO-Möllerbrücke	30	30	30	30	30	30
Westentor	32	32	32	32	32	32
Dortmund Hbf an	1.34	2.34	5.34	1.34	7.34	1.34
Dortmund Hbf ab	1.35	2.35	5.35	1.35	7.35	1.35
Reinoldikirche	1.39	2.39	5.39	1.39	7.39	1.39

Keine Anwendung des Kurzstreckentarifs auf den NachtExpress-Linien

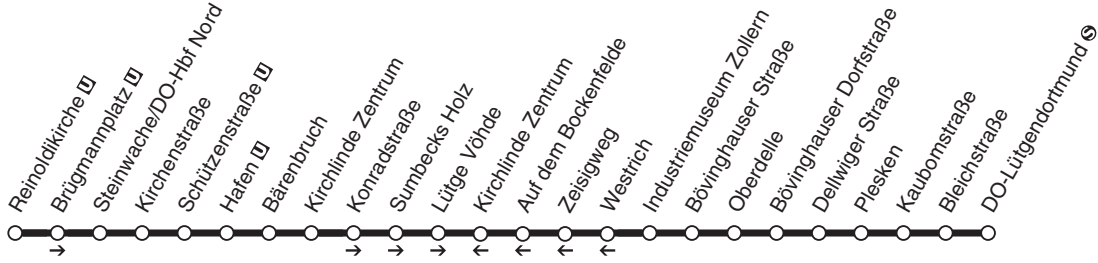
In den Nächten zu den Feiertagen wie samstags

A = in der Nacht von Freitag auf Samstag **B** = in der Nacht von Samstag auf Sonntag **C** = in der Nacht von Sonntag auf Montag und nach Feiertagen



DSW21 Universität - Palmweide - Möllerbrücke -
Hauptbahnhof - Reinoldikirche



**WE9****WE9**

DSW21
Reinoldikirche - Hafen - Kirchlinde -
Bövinghausen - Lütgendortmund
und zurück



montags bis freitags

samstags



Haltestellen		Abfahrtszeiten							
		A	A	B	B	B	B	B	B
Reinoldikirche	ab	1.45	4.45	1.45	2.45	3.45	4.45	5.45	6.45
Brüggmannplatz		47	47	47	47	47	47	47	47
Steinwache/DO-Hbf Nord		49	49	49	49	49	49	49	49
Kirchenstraße		50	50	50	50	50	50	50	50
Schützenstraße		51	51	51	51	51	51	51	51
Hafen		52	52	52	52	52	52	52	52
Bärenbruch		58	58	58	58	58	58	58	58
Kirchlinde Zentrum	an	1.59	4.59	1.59	2.59	3.59	4.59	5.59	6.59
Kirchlinde Zentrum	ab	2.00	5.00	2.00	3.00	4.00	5.00	6.00	7.00
Konradstraße		01	alle	01	01	01	01	01	01
Sumbecks Holz		02	60	02	02	02	02	02	02
Lütje Vöhde		04	Min.	04	04	04	04	04	04
Industriemuseum Zollern		05	05	05	05	05	05	05	05
Bövinghauser Straße		07	07	07	07	07	07	07	07
Oberdelle		08	08	08	08	08	08	08	08
Bövinghauser Dorfstraße		09	09	09	09	09	09	09	09
Dellwiger Straße		10	10	10	10	10	10	10	10
Plesken		11	11	11	11	11	11	11	11
Kaubomstraße		12	12	12	12	12	12	12	12
Bleichstraße		13	13	13	13	13	13	13	13
DO-Lütgendortmund	an	2.14	5.14	2.14	3.14	4.14	5.14	6.14	7.14

Anschlussgarantie zu den NachtExpress-Linien auf separater Seite
 Alle Fahrzeuge fahren als Linie **VE40** bzw. Linie 470 über DO-Lütgendortmund weiter in Richtung DO-Germania
 In den Nächten zu den Feiertagen wie samstags

A = in der Nacht von Freitag auf Samstag **B** = in der Nacht von Samstag auf Sonntag



DSW21
 Reinoldikirche - Hafen - Kirchlinde -
 Bövinghausen - Lütgendortmund





montags bis freitags

samstags

sonn- und feiertags




Haltestellen		Abfahrtszeiten						
		A		A	B	B	C	
DO-Lütgendortmund	ab	1.11	1.11	5.11	1.11	7.11	1.11	
Bleichstraße		12	12	12	12	12	12	
Kaubomstraße		12	12	12	12	12	12	
Plesken		13	13	13	13	13	13	
Dellwiger Straße		14	14	14	14	14	14	
Bövinghauser Dorfstraße		15	15	15	15	15	15	
Oberdelle		16	16	16	16	16	16	
Bövinghauser Straße		17	17	17	17	17	17	
Industriemuseum Zollern		18	18	alle 18	18	alle 18	18	
Westrich		20	20	60 20	20	60 20	20	
Zeisigweg		21	21	Min. 21	21	Min. 21	21	
Auf dem Bockenfelde		22	22	22	22	22	22	
Kirchlinde Zentrum	an	1.23	1.23	5.23	1.23	7.23	1.23	
Kirchlinde Zentrum	ab	1.24	1.24	5.24	1.24	7.24	1.24	
Bärenbruch		25	25	25	25	25	25	
Hafen		30	30	30	30	30	30	
Schützenstraße		31	31	31	31	31	31	
Kirchenstraße		32	32	32	32	32	32	
Steinwache/DO-Hbf Nord		34	34	34	34	34	34	
Reinoldikirche	an	1.38	1.38	5.38	1.38	7.38	1.38	

In den Nächten zu den Feiertagen wie samstags

A = in der Nacht von Freitag auf Samstag B = in der Nacht von Samstag auf Sonntag C = in der Nacht von Sonntag auf Montag und nach Feiertagen

DSW21 Lütgendortmund - Bövinghausen - Kirchlinde -
Hafen - Reinoldikirche

**WE11****WE11**

DSW21
**DO-Reinoldikirche - Hafen - Kirchlinde -
 Castrop-Rauxel Schwerin - Münsterplatz -
 Habinghorst - Ickern**
und zurück







WE11

**VE11**

mo-fr

samstags

sonn- und feiertags 

Haltestellen	Abfahrtszeiten													
	A	A	B	B	B	B	B	B	B	B	B	B	C	
Reinoldikirche 		4.15		0.15	1.15	2.15	3.15			4.15	5.15	6.15		
Brüggmannplatz 		17		17	17	17	17			17	17	17		
Steinwache/DO-Hbf Nord		19		19	19	19	19			19	19	19		
Kirchenstraße		20		20	20	20	20			20	20	20		
Schützenstraße 		21		21	21	21	21			21	21	21		
Hafen 		22		22	22	22	22			22	22	22		
Bärenbruch		28		28	28	28	28			28	28	28		
Kirchlinde Zentrum		29		29	29	29	29			29	29	29		
Zollernstr./Kirchlinde Krh.		30		30	30	30	30			30	30	30		
Heckelbeckstraße		31		31	31	31	31			31	31	31		
Fühlestraße		31		31	31	31	31			31	31	31		
Frohlinde Denkmal		33		33	33	33	33			33	33	33		
Vincennesstraße		34		34	34	34	34			34	34	34		
Pankok		35		35	35	35	35			35	35	35		
Schweriner Hellweg		36		36	36	36	36			36	36	36		
Neuroder Platz		37		37	37	37	37			37	37	37		
Grimbergstraße		38		38	38	38	38			38	38	38		
Goldschmieding		39		39	39	39	39			39	39	39		
Kath. Krankenhaus		40		40	40	40	40			40	40	40		
Castrop Markt		41		41	41	41	41			41	41	41		
Castrop Münsterplatz an		4.43		0.43	1.43	2.43	3.43			4.43	5.43	6.43		
Castrop Münsterplatz ab	23.46	4.46		23.46	0.46	1.46	2.46	3.46		4.46	5.46	6.46	23.46	
Engelsburgplatz		48		48	48	48	48			48	48	48		
Castrop Betriebshof		49	3.49	49	49	49	49	3.49	3.49	49	49	49	49	
Lunastraße		50	50	50	50	50	50		50	50	50	50		
Rosenstraße		51	51	51	51	51	51		51	51	51	51		
Europaplatz		52	52	52	52	52	52		52	52	52	52		
Liebigstraße		53	53	53	53	53	53		53	53	53	53		
Schulstraße		54	54	54	54	54	54		54	54	54	54		
Castrop-Rauxel Hbf  		55	55	55	55	55	55		55	55	55	55		
Zeche Victor I/II		56	56	56	56	56	56		56	56	56	56		
Siemensstraße		57	57	57	57	57	57		57	57	57	57		
Habinghorst Schulzentrum		58	58	58	58	58	58		58	58	58	58		
Habinghorster Straße		59	59	59	59	59	59		59	59	59	59		
Hugostraße	0.00	4.00	5.00		0.00	1.00	2.00	3.00		4.00	5.00	6.00	7.00	0.00

VE11**DSW21**

DO-Reinoldikirche - Hafen - Kirchlinde -
 Castrop-Rauxel Schwerin - Münsterplatz -
 Habinghorst - Ickern

VE11

Habinghorst Post	0.01	4.01	5.01	0.01	1.01	2.01	3.01	4.01	5.01	6.01	7.01	0.01
Zeche Victor III/IV	02	02	02	02	02	02	02	02	02	02	02	02
Recklinghauser Straße	03	03	03	03	03	03	03	03	03	03	03	03
Kirchstraße	04	04	04	04	04	04	04	04	04	04	04	04
Amselstraße	04	04	04	04	04	04	04	04	04	04	04	04
Friedrichstraße	05	05	05	05	05	05	05	05	05	05	05	05
Vinckeplatz	06	06	06	06	06	06	06	06	06	06	06	06
Ickern Markt	0.07	4.07	5.07	0.07	1.07	2.07	3.07	4.07	5.07	6.07	7.07	0.07

Keine Anwendung des Kurzstreckentarifs auf den NachtExpress-Linien
In den Nächten zu den Feiertagen wie samstags

A = in der Nacht von Freitag auf Samstag **B** = in der Nacht von Samstag auf Sonntag **C** = in der Nacht von Sonntag auf Montag und nach Feiertagen
X = Fahrzeugwechsel Castrop Betriebshof

VE11

DSW21
DO-Reinoldikirche - Hafen - Kirchlinde -
Castrop-Rauxel Schwerin - Münsterplatz -
Habinghorst - Ickern

VE11



**VE11**

mo-fr

samstags

sonn- und feiertags



Haltestellen	Abfahrtszeiten														
	A	A	A	B	B	B	BX	B	B	B	B	B	B	C	
Ickern Markt	0.10		4.10	5.10	0.10	1.10	2.10	3.10			4.10	5.10	6.10	7.10	0.10
Heinestraße	10		10	10	10	10	10	10			10	10	10	10	10
Ickern Friedhof	10		10	10	10	10	10	10			10	10	10	10	10
In der Wanne	11		11	11	11	11	11	11			11	11	11	11	11
Waldenburger Straße	12		12	12	12	12	12	12			12	12	12	12	12
Stettiner Straße	14		14	14	14	14	14	14			14	14	14	14	14
Hagenstraße	15		15	15	15	15	15	15			15	15	15	15	15
Henrichenburg Mitte	17		17	17	17	17	17	17			17	17	17	17	17
Heerstraße	19		19	19	19	19	19	19			19	19	19	19	19
Römerstraße	21		21	21	21	21	21	21			21	21	21	21	21
Habinghorster Straße	22		22	22	22	22	22	22			22	22	22	22	22
Habinghorst Schulzentrum	23		23	23	23	23	23	23			23	23	23	23	23
Siemensstraße	24		24	24	24	24	24	24			24	24	24	24	24
Zeche Victor I/II	25		25	25	25	25	25	25			25	25	25	25	25
Castrop-Rauxel Hbf	26		26	26	26	26	26	26			26	26	26	26	26
Schulstraße	27		27	27	27	27	27	27			27	27	27	27	27
Liebigstraße	28		28	28	28	28	28	28			28	28	28	28	28
Europaplatz	29		29	29	29	29	29	29			29	29	29	29	29
Rosenstraße	30		30	30	30	30	30	30			30	30	30	30	30
Lunastraße	31		31	31	31	31	31	31			31	31	31	31	31
Castrop Betriebshof	32	3.32	32	32	32	32	3.32	3.32	32	32	32	32	32	32	32
Engelsburgplatz	33	33	33	33	33	33	33	33	33	33	33	33	33	33	33
CAS Münsterplatz (Bstg 05) an	0.35	3.35	4.35	5.35	0.35	1.35	2.35		3.35	4.35	5.35	6.35	7.35		0.35
CAS Münsterplatz (Bstg 05) ab		3.38			0.38	1.38	2.38		3.38	4.38	5.38				
Castrop Markt		40			40	40	40		40	40	40				
Beethovenstraße		41			41	41	41		41	41	41				
Goldschmieding		43			43	43	43		43	43	43				
Grimbergstraße		45			45	45	45		45	45	45				
Neuroder Platz		46			46	46	46		46	46	46				
Schweriner Hellweg		47			47	47	47		47	47	47				
Pankok		48			48	48	48		48	48	48				
Vincennesstraße		49			49	49	49		49	49	49				
Frohlinde Denkmal		50			50	50	50		50	50	50				
Fühlestraße		51			51	51	51		51	51	51				
Heckelbeckstraße		3.52			0.52	1.52	2.52		3.52	4.52	5.52				

VE11**DSW21**

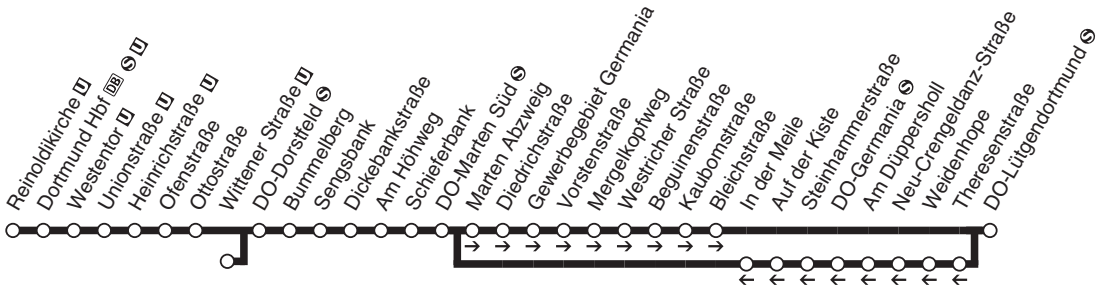
Castrop-Rauxel Ickern - Henrichenburg -
Habinghorst - Münsterplatz - Schwerin -
DO-Kirchlinde - Hafen - Reinoldikirche

VE11

Kirchlinde Krankenhaus	3.52	0.52	1.52	2.52	3.52	4.52	5.52	
Kirchlinde Zentrum	54	54	54	54	54	54	54	
Bärenbruch	55	55	55	55	55	55	55	
Hafen U	4.00	1.00	2.00	3.00	4.00	5.00	6.00	
Schützenstraße U	01	01	01	01	01	01	01	
Kirchenstraße	02	02	02	02	02	02	02	
Steinwache/DO-Hbf Nord	04	04	04	04	04	04	04	
Reinoldikirche U	4.08	1.08	2.08	3.08	4.08	5.08	6.08	

Keine Anwendung des Kurzstreckentarifs auf den NachtExpress-Linien
In den Nächten zu den Feiertagen wie samstags

A = in der Nacht von Freitag auf Samstag **B** = in der Nacht von Samstag auf Sonntag **C** = in der Nacht von Sonntag auf Montag und nach Feiertagen
X = Fahrzeugwechsel Castrop Betriebshof

**VE12****VE12****DSW21**

Reinoldikirche - Hauptbahnhof -
 Dorstfeld - Marten - Westrich -
 Lütgendortmund
 und zurück

**VE12**

montags bis freitags

samstags

sonn- und feiertags →

Haltestellen	Abfahrtszeiten									
	A		A		B		B		C	
Reinoldikirche U	1.45		4.45				1.45		6.45	7.45
Dortmund Hbf DB S U	48		48				48		48	7.48
Westentor U	50		50				50		50	
Unionstraße U	51		51				51		51	
Heinrichstraße U	52		52				52		52	
Ofenstraße	53		53				53		53	
Ottostraße	1.54		4.54				1.54		6.54	
Wittener Straße	0.55					0.55				0.55
DO-Dorstfeld S	56	1.56	4.56		56	1.56		6.56		56
Bummelberg	57	57	57		57	57		57		57
Sengsbank	58	58	58		58	58		58		58
Dickebankstraße	59	59	alle 59		59	59	alle 59		59	59
Am Höhweg	59	59	60 59		59	59	60 59		59	59
Schieferbank	1.00	2.00	Min. 5.00		1.00	2.00	Min. 7.00			1.00
DO-Marten Süd S	03	03	03		03	03	03		03	03
Marten Abzweig	04	04	04		04	04	04		04	04
Diedrichstraße	05	05	05		05	05	05		05	05
Gewerbegebiet Germania	06	06	06		06	06	06		06	06
Vorstenstraße	07	07	07		07	07	07		07	07
Mergelkopfweg	08	08	08		08	08	08		08	08
Westricher Straße	09	09	09		09	09	09		09	09
Beguinestraße	10	10	10		10	10	10		10	10
Kaubomstraße	11	11	11		11	11	11		11	11
Bleichstraße	12	12	12		12	12	12		12	12
DO-Lütgendortmund S	1.13	2.13	5.13		1.13	2.13	7.13			1.13

Keine Anwendung des Kurzstreckentarifs auf den NachtExpress-Linien

Anschlussgarantie zu den NachtExpress-Linien auf separater Seite

In den Nächten zu den Feiertagen wie samstags

A = in der Nacht von Freitag auf Samstag **B** = in der Nacht von Samstag auf Sonntag **C** = in der Nacht von Sonntag auf Montag und nach Feiertagen**VE12**
DSW21
 Reinoldikirche - Hauptbahnhof -
 Dorstfeld - Marten - Westrich -
 Lütgendortmund
VE12

**VE12**

montags bis freitags

samstags

sonn- und feiertags




Haltestellen	Abfahrtszeiten					
	A		A	B	B	C
DO-Lütgendortmund S	1.14	2.14	5.14	1.14	7.14	1.14
Theresenstraße	14	14	14	14	14	14
Weidenhope	15	15	15	15	15	15
Neu-Crengeldanz-Straße	15	15	15	15	15	15
Am Düppersholl	16	16	16	16	16	16
DO-Germania S	17	17	17	17	17	17
Steinhammerstraße	19	19	19	19	19	19
Auf der Kiste	20	20	20	20	20	20
In der Meile	21	21	21	21	21	21
DO-Marten Süd S	22	22	22	22	22	22
Schieferbank	25	25	alle	25	alle	25
Am Höhweg	26	26	60	26	60	26
Dickebankstraße	27	27	Min.	27	Min.	27
Sengsbank	28	28	28	28	28	28
Bummelberg	28	28	28	28	28	28
DO-Dorstfeld S	29	29	29	29	29	29
Ottostraße	31	31	31	31	31	31
Ofenstraße	31	31	31	31	31	31
Heinrichstraße U	32	32	32	32	32	32
Unionstraße U	33	33	33	33	33	33
Westentor U	34	34	34	34	34	34
Dortmund Hbf DB S U	36	36	36	36	36	36
Reinoldikirche U	1.40	2.40	5.40	1.40	7.40	1.40

Keine Anwendung des Kurzstreckentarifs auf den NachtExpress-Linien
In den Nächten zu den Feiertagen wie samstags

A = in der Nacht von Freitag auf Samstag **B** = in der Nacht von Samstag auf Sonntag **C** = in der Nacht von Sonntag auf Montag und nach Feiertagen

VE12**DSW21**Lütgendortmund - Westrich - Marten - Dorstfeld -
Hauptbahnhof - Reinoldikirche**VE12**

**NE13****NE13**

DSW21
 Reinoldikirche - Hauptbahnhof -
 Dorstfeld - Huckarde - Jungferntal -
 Kirchlinde - Bodelschwingh - Mengede
 und zurück

NE13

**ME13****montags bis freitags****samstags**

Haltestellen	Abfahrtszeiten			
	A	A	B	B
Reinoldikirche	1.15	4.15	1.15	7.15
Dortmund Hbf (Bstg 02)	18	18	18	18
Westentor	20	20	20	20
Unionstraße	21	21	21	21
Heinrichstraße	22	22	22	22
Ofenstraße	23	23	23	23
Ottostraße	24	24	24	24
Wittener Straße	26	26	26	26
Osningsstraße	27	27	27	27
Insterburger Straße	31	31	31	31
Tilsiter Straße	32	32	32	32
Allensteiner Straße	33	33	33	33
Parsevalstraße	36	36	36	36
Burgheisterkamp	37	37	37	37
Huckarde Markt	39	39	39	39
Tejaweg	40	40	40	40
Aspeystraße	41	alle 41	41	alle 41
Sydowstraße	42	60 42	42	60 42
Haferkampstraße	43	Min. 43	43	Min. 43
Boschstraße	44	44	44	44
Jungferntal Grundschule	45	45	45	45
Bothestraße	46	46	46	46
Rahmer Berg	47	47	47	47
Wasserstraße	48	48	48	48
Kirchlinde Zentrum	50	50	50	50
Zollernstr./Kirchlinde Krh.	51	51	51	51
Elsborn	52	52	52	52
Brietenstraße	54	54	54	54
Boschkamp	55	55	55	55
Am Schlosspark	56	56	56	56
Bodelschwingh Feuerwache	57	57	57	57
Rohdesdick	58	58	58	58
Wattenscheidskamp	59	59	59	59
Mergelkuhle	2.00	5.00	2.00	8.00
Dörwerstraße	2.01	5.01	2.01	8.01

ME13**DSW21**

Reinoldikirche - Hauptbahnhof -
 Dorstfeld - Huckarde - Jungferntal -
 Kirchlinde - Bodelschwingh - Mengede

ME13

Schulzentrum Nette	2.03	5.03	2.03	8.03
Brinkmannstraße	04	04	04	04
Zum Hallenbad	05	alle 05	05	alle 05
Händelstraße	06	60 06	06	60 06
Im Apen	07	Min. 07	07	Min. 07
Mengede Markt	09	09	09	09
DO-Mengede Bf 	an 2.11	5.11	2.11	8.11

In den Nächten zu den Feiertagen wie samstags

A = in der Nacht von Freitag auf Samstag **B** = in der Nacht von Samstag auf Sonntag

VE13

DSW21

Reinoldikirche - Hauptbahnhof -
Dorstfeld - Huckarde - Jungferntal -
Kirchlinde - Bodelschwingh - Mengede

VE13



**ME13****montags bis freitags****samstags**

Haltestellen	Abfahrtszeiten				
		A	A	B	B
DO-Mengede Bf	ab	0.21	4.21	0.21	6.21
Mengede Markt		23	23	23	23
Im Apen		24	24	24	24
Händelstraße		25	25	25	25
Zum Hallenbad		26	26	26	26
Brinkmannstraße		27	27	27	27
Schulzentrum Nette		29	29	29	29
Dörwerstraße		30	30	30	30
Mergelkuhle		31	31	31	31
DO-Westerfilde		32	32	32	32
Zum Luftscht		33	33	33	33
Mosselde		34	34	34	34
Boschkamp		35	35	35	35
Brietenstraße		36	36	36	36
Elsborn		38	38	38	38
Kirchlinde Krankenhaus		39	39	39	39
Kirchlinde Zentrum		41	alle 41	41	alle 41
Wasserstraße		42	60 42	42	60 42
Bannenber		43	Min. 43	43	Min. 43
Haferkampstraße		44	44	44	44
Sydowstraße		46	46	46	46
Aspeystraße		47	47	47	47
Tejaweg		48	48	48	48
Roßbachstraße		49	49	49	49
Allensteiner Straße		50	50	50	50
Tilsiter Straße		51	51	51	51
Insterberger Straße		52	52	52	52
Osnungstraße		55	55	55	55
Wittener Straße	an	0.56	4.56	0.56	6.56
Wittener Straße	ab	0.57	4.57	0.57	6.57
Ottostraße		59	59	59	59
Ofenstraße		59	59	59	59
Heinrichstraße		1.00	5.00	1.00	7.00
Unionstraße		01	01	01	01
Westentor		1.02	5.02	1.02	7.02

ME13**DSW21**

Mengede - Nette - Bodelschwingh -
 Kirchlinde - Jungferntal - Huckarde -
 Dorstfeld - Hauptbahnhof - Reinoldikirche

ME13

DSW21

Menge - Nette - Bodelschwingh -

Kirchlinde - Jungferntal - Huckarde -

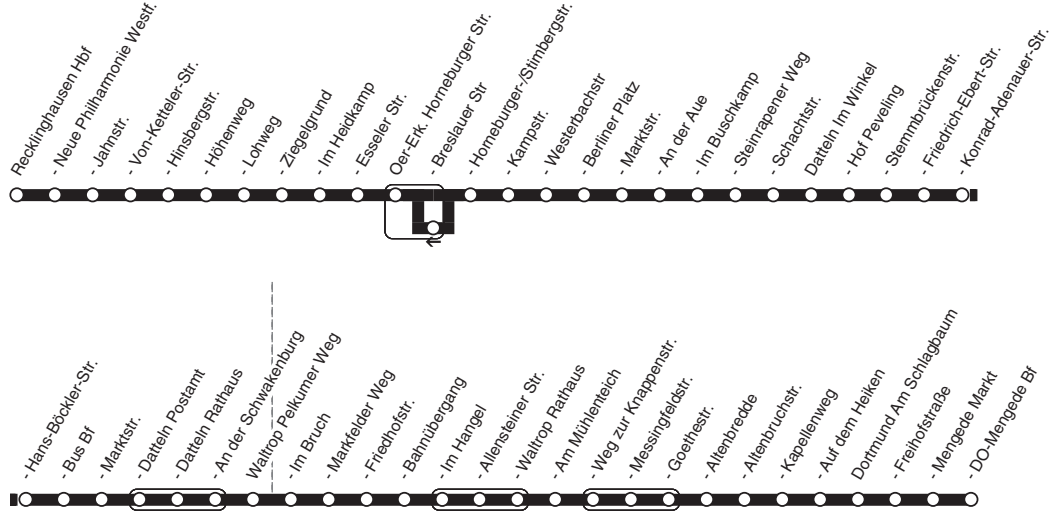
Dorstfeld - Hauptbahnhof - Reinoldikirche

**VE13****VE13**

Dortmund Hbf   	1.04	5.04	1.04	7.04
Reinoldikirche  an	1.08	5.08	1.08	7.08

In den Nächten zu den Feiertagen wie samstags

A = in der Nacht von Freitag auf Samstag **B** = in der Nacht von Samstag auf Sonntag



**RE Hbf - Oer-Erkenschwick Berliner Platz -
Datteln Bus Bf - Waltrop Rathaus -
DO-Mengede Bf
und zurück**



Haltestellen		Abfahrtszeiten					
RE Hbf	ab	1.17	2.17	3.17	1.17	2.17	3.17
Jahnstr.		19	19	19	19	19	19
Hinsbergstr.		21	21	21	21	21	21
Lohweg		23	23	23	23	23	23
Im Heidkamp		24	24	24	24	24	24
Horneburger Str.		26	26	26	26	26	26
Kampstr.		28	28	28	28	28	28
Berliner Platz	an	1.30	2.30	3.30	1.30	2.30	3.30
Berliner Platz	ab	1.31	2.31	3.31	1.31	2.31	3.31
An der Aue		32	32	32	32	32	32
Steinrapener Weg		34	34	34	34	34	34
Im Winkel		36	36	36	36	36	36
Friedrich-Ebert-Str.		37	37	37	37	37	37
Hans-Böckler-Str.		39	39	39	39	39	39
Datteln Bus Bf	an	1.41	2.41	3.41	1.41	2.41	3.41
Datteln Bus Bf	ab	1.42	2.42	3.42	1.42	2.42	3.42
Datteln Postamt		44	44	44	44	44	44
Datteln Rathaus		45	45	45	45	45	45
Pelkumer Weg		47	47	47	47	47	47
Markfelder Weg		48	48	48	48	48	48
Bahnübergang		49	49	49	49	49	49
Allensteiner Str.		50	50	50	50	50	50
Waltrop Rathaus	an	1.52	2.52	3.52	1.52	2.52	3.52
Waltrop Rathaus	ab	1.53	2.53	3.53	1.53	2.53	3.53
Weg zur Knappenstr.		55	55	55	55	55	55
Goethestr.		56	56	56	56	56	56
Altenbruchstr.		57	57	57	57	57	57
Auf dem Heiken		59	59	59	59	59	59
Freihofstraße		2.03	3.03	4.03	2.03	3.03	4.03
Mengede Bf ☺	an	2.05	3.05	4.05	2.05	3.05	4.05

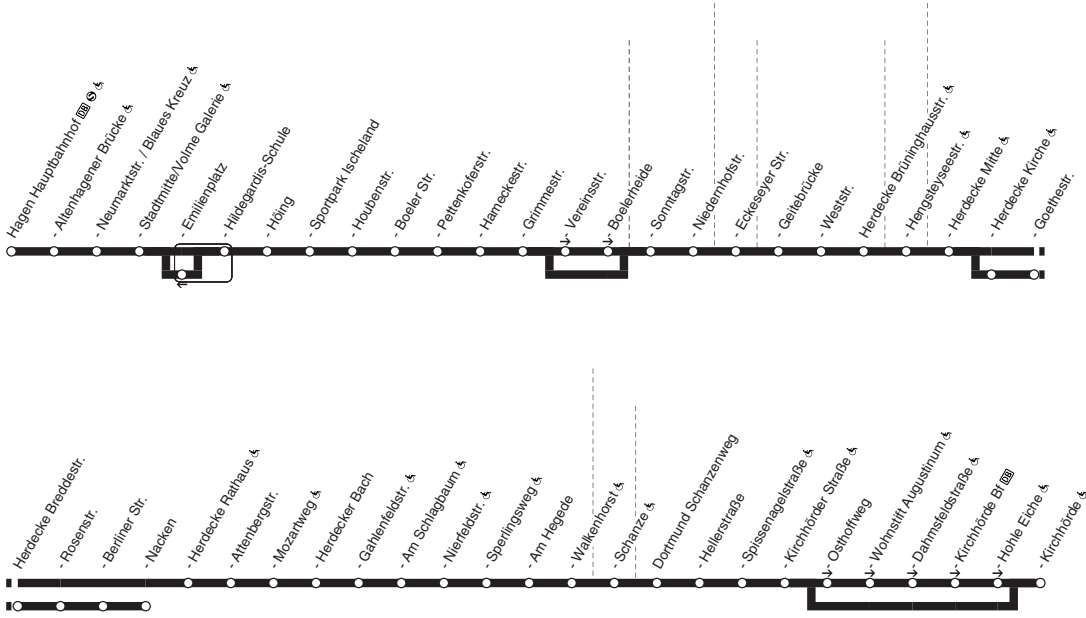
In der Nacht zum Samstag, Sonntag und Feiertagen. Weitere Sonderregelungen zum Fahrplan finden Sie unter www.vestische.de.



Haltestellen		Abfahrtszeiten					
Mengede Bf	ab	1.17	2.17	3.17	1.17	2.17	3.17
Freihofstraße		20	20	20	20	20	20
Auf dem Heiken		25	25	25	25	25	25
Altenbruchstr.		26	26	26	26	26	26
Goethestr.		28	28	28	28	28	28
Weg zur Knappenstr.		29	29	29	29	29	29
Waltrop Rathaus	an	1.31	2.31	3.31	1.31	2.31	3.31
Waltrop Rathaus	ab	1.32	2.32	3.32	1.32	2.32	3.32
Im Hangel		33	33	33	33	33	33
Friedhofstr.		34	34	34	34	34	34
Im Bruch		35	35	35	35	35	35
An der Schwakenburg		37	37	37	37	37	37
Datteln Rathaus		38	38	38	38	38	38
Datteln Postamt		39	39	39	39	39	39
Datteln Bus Bf	an	1.42	2.42	3.42	1.42	2.42	3.42
Datteln Bus Bf	ab	1.43	2.43	3.43	1.43	2.43	3.43
Konrad-Adenauer-Str.		45	45	45	45	45	45
Stemmbrückenstr.		46	46	46	46	46	46
Hof Peveling		46	46	46	46	46	46
Steinrapener Weg		49	49	49	49	49	49
An der Aue		50	50	50	50	50	50
Berliner Platz		52	52	52	52	52	52
Kampstr.		54	54	54	54	54	54
Breslauer Str		55	55	55	55	55	55
Esseler Str.		57	57	57	57	57	57
Ziegelgrund		58	58	58	58	58	58
Höhenweg		2.00	3.00	4.00	2.00	3.00	4.00
Von-Ketteler-Str.		03	03	03	03	03	03
Neue Philh. Westf.		05	05	05	05	05	05
RE Hbf	an	2.07	3.07	4.07	2.07	3.07	4.07

In der Nacht zum Samstag, Sonntag und Feiertagen. Weitere Sonderregelungen zum Fahrplan finden Sie unter www.vestische.de.





Haltestellen		Abfahrtszeiten															
		96				47				96				47			
Hagen Hbf (Bstg 4)	ab	22.34	23.34	23.34	0.34	0.34	0.34	1.34	22.34	23.34	0.34	1.34	22.34	23.34	23.34	0.34	0.34
- Stadtmitte (Bstg 5)		39	39	39	39	39	39	39	39	39	39	39	39	39	39	39	39
- Hildegardis-Schule		42	42	42	42	42	42	42	42	42	42	42	42	42	42	42	42
- Höing		44	44	44	44	44	44	44	44	44	44	44	44	44	44	44	44
- Sportpark Ischeland		45	45	45	45	45	45	45	45	45	45	45	45	45	45	45	45
- Houbenstr.		46	46	46	46	46	46	46	46	46	46	46	46	46	46	46	46
- Boeler Str. (Bstg 4)		47	47	47	47	47	47	47	47	47	47	47	47	47	47	47	47
- Hameckestr.		49	49	49	49	49	49	49	49	49	49	49	49	49	49	49	49
- Grimmestr.		50	50	50	50	50	50	50	50	50	50	50	50	50	50	50	50
- Vereinsstr.		51	51	51	51	51	51	51	51	51	51	51	51	51	51	51	51
- Boelerheide (Bstg 4)		52	52	52	52	52	52	52	52	52	52	52	52	52	52	52	52
- Niedernhofstr. (Bstg 2)		56	56	56	56	56	56	56	56	56	56	56	56	56	56	56	56
- Eckeseyer Str.		57	57	57	57	57	57	57	57	57	57	57	57	57	57	57	57
- Geitebrücke		58	58	58	58	58	58	58	58	58	58	58	58	58	58	58	58
- Weststr.		59	59	59	59	59	59	59	59	59	59	59	59	59	59	59	59
Herdecke Hengsteyseestr.		23.02	0.02	0.02	1.02	1.02	2.02	23.02	0.02	1.02	2.02	23.02	0.02	0.02	1.02	1.02	
- Herdecke Mitte		23.03	23.18	0.03	03	1.03	03	2.03	23.03	23.18	03	03	2.03	23.03	23.18	0.03	03
- Herdecke Rathaus			19	04	04					19	04	04			19	04	04
- Attenbergstr.			20	05	05					20	05	05			20	05	05
- Herdecker Bach			22	07	07					22	07	07			22	07	07
- Gahlenfeldstr.			23	08	08					23	08	08			23	08	08
- Nierfeldstr.			26	11	11					26	11	11			26	11	11
- Am Hegede			28	13	13					28	13	13			28	13	13
- Schanze			23.30	15	15				23.30	15	15			23.30	15	15	
Dortmund Spissenagelstraße				0.18	1.18					0.18	1.18				0.18	1.18	
- Kirchhörder Straße																	
- Osthofweg																	
- Wohnstift Augustinum				0.20	1.20					0.20	1.20				0.20	1.20	
- Kirchhörde Bf				22	22					22	22				22	22	
- Kirchhörde	an			0.25	1.25					0.25	1.25				0.25	1.25	
Herdecke Kirche (Bstg 2)		23.04						23.04						23.04			
- Breddestr.		06						06						06			
- Berliner Str.		08						08						08			
- Nacken		23.09						23.09						23.09			

47 = an Vorfeiertagen und in Nächten auf Samstag, Sonn- und Feiertag. **96** = nicht in den Nächten auf Samstag, Sonntag und Feiertag



Haltestellen	Abfahrtszeiten
	47
Hagen Hbf DB & (Bstg 4) ab	1.34
- Stadtmitte & (Bstg 5)	39
- Hildegardis-Schule	42
- Höing	44
- Sportpark Ischeland	45
- Houbenstr.	46
- Boeler Str. (Bstg 4)	47
- Hameckestr.	49
- Grimmestr.	50
- Vereinsstr.	51
- Boelerheide (Bstg 4)	52
- Niedernhofstr. (Bstg 2)	56
- Eckeseyer Str.	57
- Geitebrücke	58
- Weststr.	59
Herdecke Hengsteyseestr. &	2.02
- Herdecke Mitte &	2.03
- Herdecke Rathaus &	
- Attenbergstr.	
- Herdecker Bach	
- Gahlenfeldstr. &	
- Nierfeldstr. &	
- Am Hegede	
- Schanze &	
Dortmund Spissenagelstraße &	
- Kirchhörder Straße &	
- Osthofweg	
- Wohnstift Augustinum &	
- Kirchhörde Bf DB	
- Kirchhörde & an	
Herdecke Kirche & (Bstg 2)	
- Breddestr.	
- Berliner Str.	
- Nacken	

47 = an Vorfeiertagen und in Nächten auf Samstag, Sonn- und Feiertag.





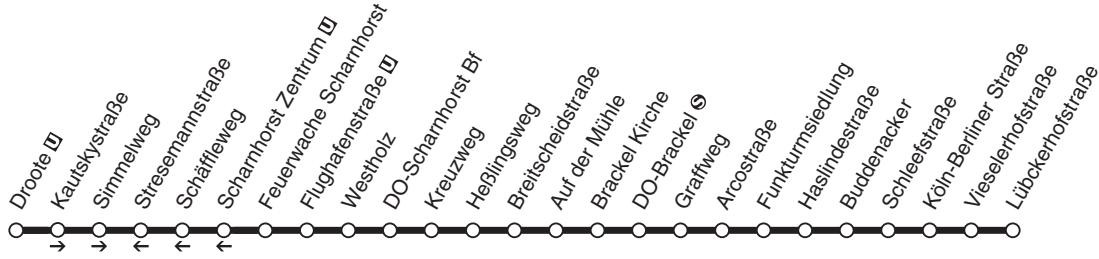
Haltestellen		Abfahrtszeiten								
		47		47		47		47		
Dortmund Kirchhörde &	ab		0.35	1.35		0.35	1.35		0.35	1.35
- Spissenagelstraße &			37	37		37	37		37	37
Herdecke Schanze &		23.41	41	41	23.41	41	41	23.41	41	41
- Am Hegede		43	43	43	43	43	43	43	43	43
- Nierfeldstr. &		45	45	45	45	45	45	45	45	45
- Gahlenfeldstr. &		48	48	48	48	48	48	48	48	48
- Herdecker Bach		49	49	49	49	49	49	49	49	49
- Attenbergstr.		51	51	51	51	51	51	51	51	51
- Herdecke Rathaus &		23.53	0.53	1.53	23.53	0.53	1.53	23.53	0.53	1.53
- Nacken	23.09				23.09			23.09		
- Berliner Str.	10				10			10		
- Breddestr.	12				12			12		
- Herdecke Kirche & (Bstg 1)	14				14			14		
- Herdecke Mitte &	23.16	23.54	0.54	1.54	23.16	23.54	0.54	1.54	23.15	23.54
- Hengsteyseestr. &		55	55	55		55	55	55	55	55
Hagen Weststr.		58	58	58		58	58	58	58	58
- Geitebrücke		59	59	59		59	59	59	59	59
- Eckeseyer Str.		0.00	1.00	2.00		0.00	1.00	2.00		0.00
- Niedernhofstr. (Bstg 1)		00	00	00		00	00	00		00
- Grimmstr.		03	03	03		03	03	03		03
- Hameckestr.		04	04	04		04	04	04		04
- Boeler Str. (Bstg 3)		07	07	07		07	07	07		07
- Sportpark Ischeländ		09	09	09		09	09	09		09
- Höing		10	10	10		10	10	10		10
- Hildegardis-Schule		11	11	11		11	11	11		11
- Emiliënplatz		13	13	13		13	13	13		13
- Stadtmittē & (Bstg 2)		15	15	15		15	15	15		15
- HA-Hbf & (Bstg 3)	an	0.20	1.20	2.20	0.20	1.20	2.20	0.20	1.20	2.20

47 = an Vorfeiertagen und in Nächten auf Samstag, Sonn- und Feiertag.





WE20



WE20



DSW21
**Scharnhorst - Brackel - Neuasseln -
Aplerbeck**
und zurück

**NE20****montags bis freitags****samstags****sonn- und feiertags**

Haltestellen		Abfahrtszeiten											
		A				B		B					C
Droote	ab	1.44	2.44	3.44	4.44	0.44		7.44					0.44
Kautskyastraße		45	45	45	45	45		45					45
Simmelweg		46	46	46	46	46		46					46
Feuerwache Scharnhorst		46	46	46	46	46		46					46
Flughafenstraße		47	47	47	47	47		47					47
Westholz		48	48	48	48	48		48					48
DO-Scharnhorst Bf		50	50	50	50	50		50					50
Kreuzweg		51	51	51	51	51		51					51
Heßlingsweg		52	52	52	52	52		52					52
Breitscheidstraße		53	53	53	53	53		53					53
Auf der Mühle		54	54	54	54	54		54	alle				54
Brackel Kirche	an	1.55	2.55	3.55	4.55	0.55	60	7.55					0.55
Brackel Kirche	ab	2.00	3.00	4.00	5.00	1.00	Min.	8.00					1.00
DO-Brackel		01	01	01	01	01		01					01
Graffweg		02	02	02	02	02		02					02
Arcostraße		03	03	03	03	03		03					03
Funkturmsiedlung		04	04	04	04	04		04					04
Haslindestraße		05	05	05	05	05		05					05
Buddenacker		06	06	06	06	06		06					06
Schleefstraße		09	09	09	09	09		09					09
Köln-Berliner Straße		09	09	09	09	09		09					09
Vieselerhofstraße		10	10	10	10	10		10					10
Lübckerhofstraße		2.11	3.11	4.11	11	1.11		8.11					1.11
Aplerbeck	an				5.12								

Anschlussgarantie zu den NachtExpress-Linien auf separater Seite
In den Nächten zu den Feiertagen wie samstags

A = in der Nacht von Freitag auf Samstag **B** = in der Nacht von Samstag auf Sonntag **C** = in der Nacht von Sonntag auf Montag und nach Feiertagen

NE20

DSW21
Scharnhorst - Brackel - Neuasseln -
Aplerbeck

NE20

**NE20****montags bis freitags****samstags**

Haltestellen	Abfahrtszeiten				
	A		B		
Aplerbeck	ab				
Lübckerhofstraße		1.17	4.17	1.17	7.17
Vieselerhofstraße		18	18	18	18
Köln-Berliner Straße		18	18	18	18
Schleefstraße		19	19	19	19
Buddenacker		22	22	22	22
Haslindestraße		23	23	23	23
Funkturmsiedlung		24	24	24	24
Arcostraße		25	25	25	25
Graffweg		26	26	26	26
DO-Brackel		27	27	27	27
Brackel Kirche	an	1.28	alle 4.28	1.28	alle 7.28
Brackel Kirche	ab	1.30	60 4.30	1.30	60 7.30
Auf der Mühle		31	Min. 31	31	Min. 31
Breitscheidstraße		32	32	32	32
Heßlingsweg		33	33	33	33
Kreuzweg		34	34	34	34
DO-Scharmhorst Bf		35	35	35	35
Westholz		37	37	37	37
Flughafenstraße		38	38	38	38
Feuerwache Scharmhorst		39	39	39	39
Scharmhorst Zentrum		40	40	40	40
Schäffleweg		41	41	41	41
Stresemannstraße		42	42	42	42
Droote	an	1.43	4.43	1.43	7.43

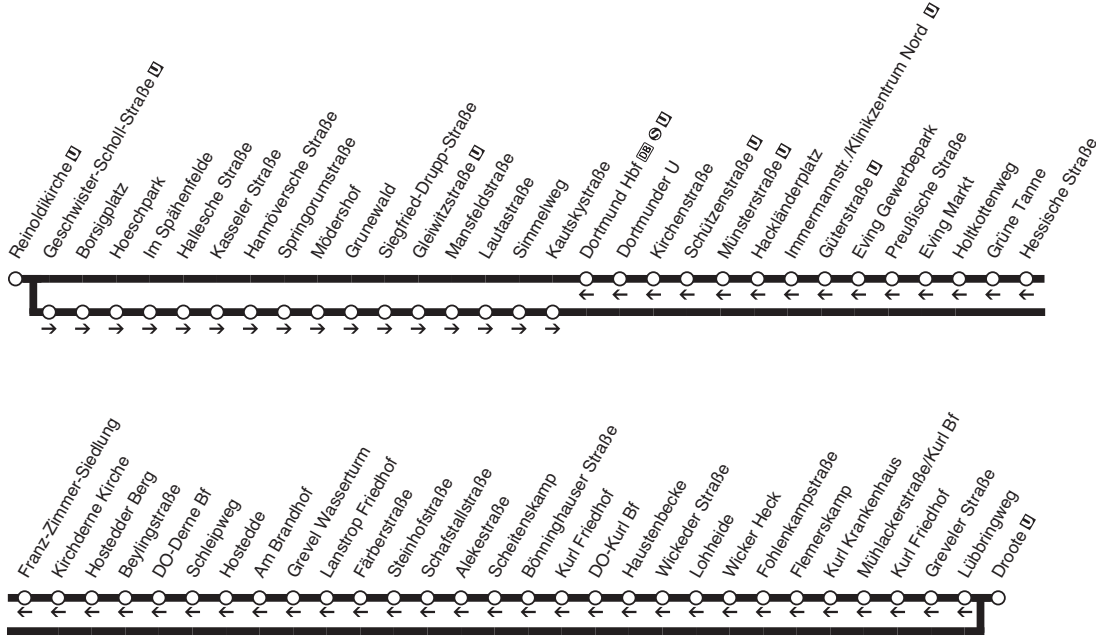
Anschlussgarantie zu den NachtExpress-Linien auf separater Seite
In den Nächten zu den Feiertagen wie samstags

A = in der Nacht von Freitag auf Samstag **B** = in der Nacht von Samstag auf Sonntag

NE20

DSW21
Aplerbeck - Neusseln - Brackel -
Scharmhorst

NE20

**NE22****NE22**

DSW21
Reinholdkirche - Borsigplatz -
Hannöversche Straße - Scharnhorst
und zurück

**NE22****montags bis freitags****samstags****sonn- und feiertags** →

Haltestellen	Abfahrtszeiten									
	A		A		B		B		C	
Reinoldikirche U	1.15		4.15			1.15		7.15		
Geschwister-Scholl-Straße U	17		17			17		17		
Borsigplatz	0.19	19	19		0.19	19		19		0.19
Hoeschpark	21	21	21		21	21		21		21
Im Spähenfelde	22	22	22		22	22		22		22
Hallesche Straße	24	24	24		24	24		24		24
Kasseler Straße	25	25	25		25	25		25		25
Hannöversche Straße	27	27	alle	27	27	27	alle	27		27
Springorumstraße	29	29	60	29	29	29	60	29		29
Mödershof	31	31	Min.	31	31	31	Min.	31		31
Grunewald	32	32		32	32	32		32		32
Siegfried-Drupp-Straße	33	33		33	33	33		33		33
Gleiwitzstraße U	34	34		34	34	34		34		34
Mansfeldstraße	35	35		35	35	35		35		35
Lautastraße	36	36		36	36	36		36		36
Simmelweg	37	37		37	37	37		37		37
Kautskysteße	38	38		38	38	38		38		38
Droote U	0.39	1.39		4.39	0.39	1.39		7.39		0.39

Keine Anwendung des Kurzstreckentarifs auf den NachtExpress-Linien

↻ Anschlussgarantie zu den NachtExpress-Linien auf separater Seite

In den Nächten zu den Feiertagen wie samstags

A = in der Nacht von Freitag auf Samstag **B** = in der Nacht von Samstag auf Sonntag **C** = in der Nacht von Sonntag auf Montag und nach Feiertagen**NE22****DSW21**Reinoldikirche - Borsigplatz -
Hannöversche Straße - Scharnhorst**NE22**

**VE22****montags bis freitags****samstags****sonn- und feiertags**

Haltestellen	Abfahrtszeiten						
	A		A	B	B	B	C
Droote	0.45	0.45	4.45	0.45	6.45	7.45	0.45
Lübbingweg	46	46	46	46	46	46	46
Greveler Straße	48	48	48	48	48	48	48
Kurl Friedhof	49	49	49	49	49	49	49
Mühlackerstraße/Kurl Bf	50	50	50	50	50	50	50
Kurl Krankenhaus	51	51	51	51	51	51	51
Flemerskamp	52	52	52	52	52	52	52
Fohlenkampstraße	53	53	53	53	53	53	53
Wicker Heck	54	54	54	54	54	54	54
Lohheide	55	55	55	55	55	55	55
Wickeder Straße	56	56	56	56	56	56	56
Haustenbecke	57	57	57	57	57	57	57
DO-Kurl Bf	58	58	58	58	58	58	58
Kurl Friedhof	59	59	59	59	59	59	59
Bönninghauser Straße	1.00	1.00	5.00	1.00	7.00	8.00	1.00
Scheitenskamp	01	01	01	01	01	01	01
Alekestraße	02	02	alle 02	02	alle 02	02	02
Schafstallstraße	03	03	60 03	03	60 03	03	03
Steinhofstraße	04	04	Min. 04	04	Min. 04	04	04
Färberstraße	1.05	05	05	05	05	8.05	1.05
Lanstrop Friedhof		06	06	06	06		
Grevel Wasserturm		07	07	07	07		
Am Brandhof		08	08	08	08		
Hostedde		09	09	09	09		
Schleipweg		10	10	10	10		
DO-Derne Bf		11	11	11	11		
Beylingstraße		12	12	12	12		
Hostedder Berg		13	13	13	13		
Kirchderne Kirche		14	14	14	14		
Franz-Zimmer-Siedlung		16	16	16	16		
Hessische Straße		17	17	17	17		
Grüne Tanne		18	18	18	18		
Holtkottenweg		19	19	19	19		
Eving Markt		20	20	20	20		
Preußische Straße		1.21	5.21	1.21	7.21		

VE22

Reinoldikirche

DSW21Scharnhorst - Kurl - Husen - Lanstrop -
Derne - Kirchderne - Eving -

Immermannstraße - Hauptbahnhof -

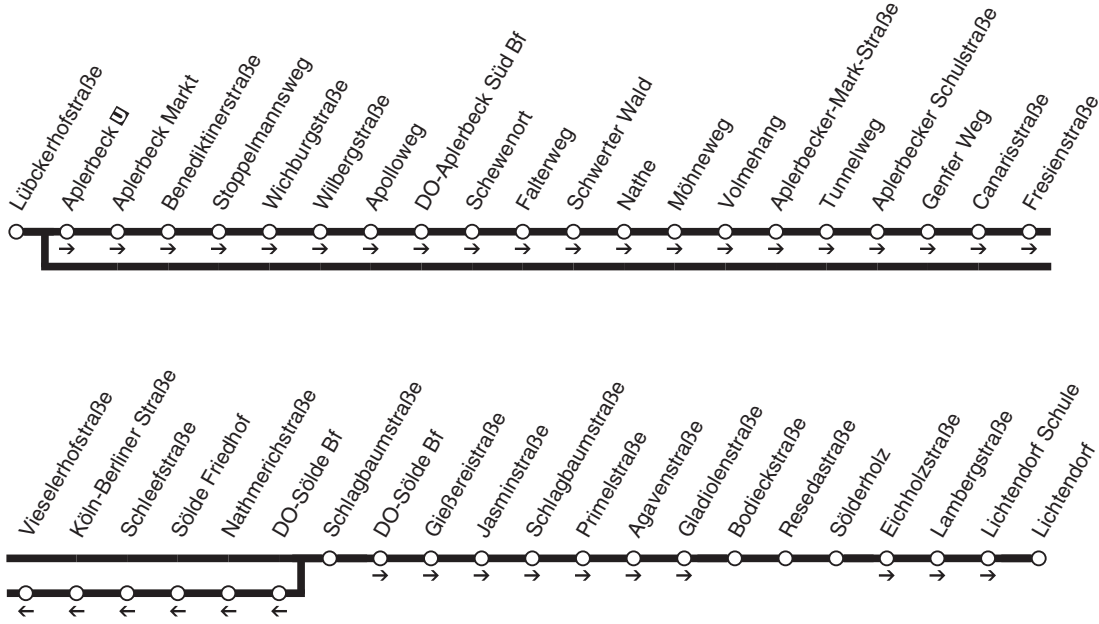
VE22

Eving Gewerbepark	1.23	5.23	1.23	7.23	
Güterstraße U	25	25	25	25	
Immermannstr./Klinikz. Nord U	26	26	26	26	
Hackländerplatz	27	alle 27	27	alle 27	
Münsterstraße U	28	60 28	28	60 28	
Schützenstraße U	30	Min. 30	30	Min. 30	
Kirchenstraße	32	32	32	32	
Dortmunder U (Bstg 01)	33	33	33	33	
Dortmund Hbf DB S U	34	34	34	34	
Reinoldikirche U	1.38	5.38	1.38	7.38	

Keine Anwendung des Kurzstreckentarifs auf den NachtExpress-Linien

In den Nächten zu den Feiertagen wie samstags

A= in der Nacht von Freitag auf Samstag **B**= in der Nacht von Samstag auf Sonntag **C**= in der Nacht von Sonntag auf Montag und nach Feiertagen

**NE24****NE24**

DSW21
**Aplerbeck - Berghofen - Schwerter Wald -
 Aplerbecker Mark - Sölde - Söldeholz -
 Lichtendorf
 und zurück**

NE24

**NE24****montags bis freitags****samstags**

Haltestellen	Abfahrtszeiten			
	A	A	B	B
Lübckerhofstraße	1.17	5.17	1.17	7.17
Aplerbeck	18	18	18	18
Aplerbeck Markt	19	19	19	19
Benediktinerstraße	20	20	20	20
Stoppelmansweg	20	20	20	20
Wichburgstraße	21	21	21	21
Wilbergstraße	22	22	22	22
Apolloweg	23	23	23	23
DO-Aplerbeck Süd Bf	24	24	24	24
Schewenort	25	25	25	25
Falterweg	26	26	26	26
Schwerter Wald	27	27	27	27
Nathe	29	29	29	29
Möhneweg	30	30	30	30
Volmehang	31	31	31	31
Aplerbecker-Mark-Straße	32	32	32	32
Tunnelweg	33	alle 33	33	alle 33
Aplerbecker Schulstraße	34	60 34	34	60 34
Genfer Weg	35	Min. 35	35	Min. 35
Canarisstraße	36	36	36	36
Fresienstraße	37	37	37	37
Schlagbaumstraße	38	38	38	38
DO-Sölde Bf	40	40	40	40
Gießereistraße	41	41	41	41
Jasminstraße	42	42	42	42
Schlagbaumstraße	43	43	43	43
Primelstraße	45	45	45	45
Agavenstraße	46	46	46	46
Gladiolenstraße	47	47	47	47
Bodieckstraße	48	48	48	48
Resedastraße	49	49	49	49
Sölderholz	50	50	50	50
Eichholzstraße	51	51	51	51
Lambergstraße	52	52	52	52
Lichtendorf Schule	1.53	5.53	1.53	7.53

NE24**DSW21**

**Aplerbeck - Berghofen - Schwerter Wald -
Aplerbecker Mark - Sölde - Solderholz -
Lichtendorf**

NE24

Lichtendorf

1.54

5.54

1.54

7.54

In den Nächten zu den Feiertagen wie samstags

A = in der Nacht von Freitag auf Samstag - during the night from Friday to Saturday

B = in der Nacht von Samstag auf Sonntag - during the night from Saturday to Sunday

VE24

DSW21

Aplerbeck - Berghofen - Schwerter Wald -
Aplerbecker Mark - Sölde - Sölderholz -
Lichtendorf

VE24



**NE24**

montags bis freitags

samstags



Haltestellen	Abfahrtszeiten			
	A	A	B	B
Lichtendorf	1.54	5.54	1.54	7.54
Sölderholz	55	55	55	55
Resedastraße	56	56	56	56
Bodieckstraße	57	57	57	57
Schlagbaumstraße	2.00	alle 6.00	2.00	alle 8.00
DO-Sölde Bf	01	60 01	01	60 01
Nathmerichstraße	02	Min. 02	02	Min. 02
Sölde Friedhof	03	03	03	03
Schleefstraße	05	05	05	05
Köln-Berliner Straße	05	05	05	05
Vieselerhofstraße	06	06	06	06
Lübckerhofstraße	2.07	6.07	2.07	8.07

In den Nächten zu den Feiertagen wie samstags

A = in der Nacht von Freitag auf Samstag - during the night from Friday to Saturday**B** = in der Nacht von Samstag auf Sonntag - during the night from Saturday to Sunday**NE24****DSW21**Lichtendorf - Sölderholz - Sölde -
Aplerbeck**NE24**






Haltestellen	Abfahrtszeiten					
	A		A	B	B	C
DO-Hörde Bf (Bstg 1)	0.05	1.05	5.05	0.05	7.05	0.05
Hörde Friedhof	06	06	06	06	06	06
Am Grimmsiepen	07	07	07	07	07	07
Am Marksbach	07	07	07	07	07	07
Overgünne	08	08	08	08	08	08
Am Löhbach	09	09	09	09	09	09
Haselhoffstraße	10	10	10	10	10	10
Bekassinenweg	11	11	11	11	11	11
Berghofen Zentrum	13	13	alle 13	13	alle 13	13
Berghofer Schulstraße	13	13	60 13	13	60 13	13
Illisweg	14	14	Min. 14	14	Min. 14	14
Schwerter Wald	16	16	16	16	16	16
Nathe	18	18	18	18	18	18
Freischütz	19	19	19	19	19	19
Bergstraße	20	20	20	20	20	20
Talweg	21	21	21	21	21	21
Ostendamm	22	22	22	22	22	22
Hastingsallee	23	23	23	23	23	23
Schwerte ZOB	0.24	1.24	5.24	0.24	7.24	0.24

Keine Anwendung des Kurzstreckentarifs auf den NachtExpress-Linien

In den Nächten zu den Feiertagen wie samstags

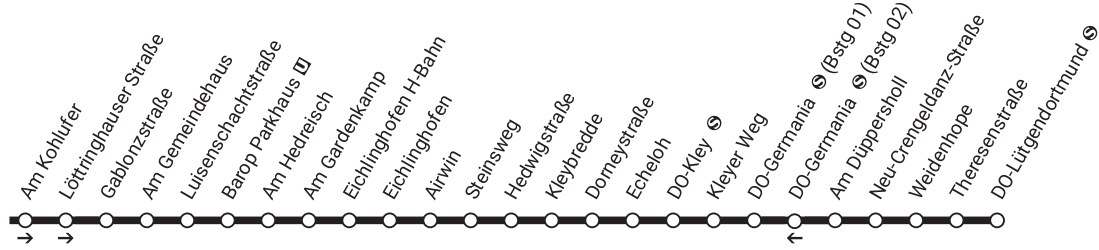
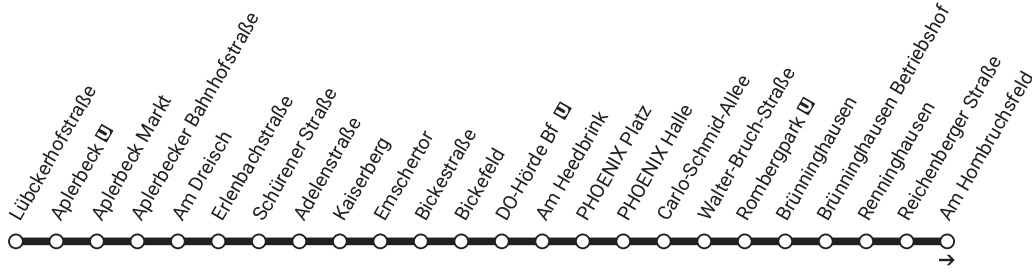
A = in der Nacht von Freitag auf Samstag **B** = in der Nacht von Samstag auf Sonntag **C** = in der Nacht von Sonntag auf Montag und nach Feiertagen



Haltestellen	Abfahrtszeiten					
	A		A	B		B
Schwerte ZOB	0.27	1.27	5.27	0.27	6.27	0.27
Hastingsallee	28	28	28	28	28	28
Ostendamm	29	29	29	29	29	29
Talweg	30	30	30	30	30	30
Bergstraße	32	32	32	32	32	32
Freischütz	33	33	33	33	33	33
Nathe	34	34	alle	34	34	34
Schwerter Wald	36	36	60	36	60	36
Iltilsweg	37	37	Min.	37	Min.	37
Berghofer Schulstraße	37	37	37	37	37	37
Berghofen Zentrum	38	38	38	38	38	38
Kleiberweg	39	39	39	39	39	39
Emschertor	41	41	41	41	41	41
Bickestraße	42	42	42	42	42	42
Bickefeld	43	43	43	43	43	43
DO-Hörde Bf  (Bstg 2)	0.44	1.44	5.44	0.44	6.44	0.44

Keine Anwendung des Kurzstreckentarifs auf den NachtExpress-Linien
In den Nächten zu den Feiertagen wie samstags

A = in der Nacht von Freitag auf Samstag **B** = in der Nacht von Samstag auf Sonntag **C** = in der Nacht von Sonntag auf Montag und nach Feiertagen

**VE40****VE40**

DSW21
Aplerbeck - Hörde - Brünninghausen - Hombruch - Barop - Eichlinghofen - Oespel - Kley - Germania - Lütgendortmund

**VE40****montags bis freitags****samstags**

Haltestellen	Abfahrtszeiten																	
	X	AX	A	AX	A	AX	A	AX	BX	BX	B	BX	B	BX	B	BX	BX	
Lübckerhofstraße		1.15	1.15	2.15		3.15		4.15			1.15	2.15		3.15		4.15		5.15
Aplerbeck		0.16	16	16	16		16		16		0.16	16	16		16		16	16
Aplerbeck Markt		17	17	17	17		17		17		17	17	17		17		17	17
Aplerbecker Bahnhofstraße		18	18	18	18		18		18		18	18	18		18		18	18
Am Dreisch		19	19	19	19		19		19		19	19	19		19		19	19
Erlenbachstraße		20	20	20	20		20		20		20	20	20		20		20	20
Schürerer Straße		21	21	21	21		21		21		21	21	21		21		21	21
Adelenstraße		22	22	22	22		22		22		22	22	22		22		22	22
Kaiserberg		23	23	23	23		23		23		23	23	23		23		23	23
Emschertor		24	24	24	24		24		24		24	24	24		24		24	24
Bickestraße		25	25	25	25		25		25		25	25	25		25		25	25
Bickefeld		26	26	26	26		26		26		26	26	26		26		26	26
DO-Hörde Bf (Bstg 02)	an	0.27	1.27	1.27	2.27		3.27		4.27		0.27	1.27	2.27		3.27		4.27	5.27
DO-Hörde Bf (Bstg 02)	ab	0.30	1.30	1.30	2.30		3.30		4.30		0.30	1.30	2.30		3.30		4.30	5.30
Am Heedbrink		31	31	31	31		31		31		31	31	31		31		31	31
PHOENIX Platz		32	32	32	32		32		32		32	32	32		32		32	32
PHOENIX Halle		33	33	33	33		33		33		33	33	33		33		33	33
Carlo-Schmid-Allee		34	34	34	34		34		34		34	34	34		34		34	34
Walter-Bruch-Straße		35	35	35	35		35		35		35	35	35		35		35	35
Rombergpark	an	0.36	1.36	1.36	2.36		3.36		4.36		0.36	1.36	2.36		3.36		4.36	5.36
Rombergpark	ab	0.37	1.37	1.37	2.37		3.37		4.37		0.37	1.37	2.37		3.37		4.37	5.37
Brünninghausen		39	39	39	39		39		39		39	39	39		39		39	39
Brünninghausen Betriebshof		40	1.40	40	2.40		3.40		4.40		40	40	2.40	2.40	3.40	3.40	4.40	4.40
Renninghausen (Bstg 03)		41		41	41		41		41		41	41	41		41		41	41
Reichenberger Straße		42		42	42		42		42		42	42	42		42		42	42
Am Hombruchsfeld		42		42	42		42		42		42	42	42		42		42	42
Am Kohluf		43		43	43		43		43		43	43	43		43		43	43
Löttringhauser Straße		44		44	44		44		44		44	44	44		44		44	44
Gablonzstraße		45		45	45		45		45		45	45	45		45		45	45
Am Gemeindehaus		46		46	46		46		46		46	46	46		46		46	46
Luisenschachtstraße		47		47	47		47		47		47	47	47		47		47	47
Barop Parkhaus		49		49	49		49		49		49	49	49		49		49	49
Am Hedreich		50		50	50		50		50		50	50	50		50		50	50
Am Gardenkamp		51		51	51		51		51		51	51	51		51		51	51
Eichlinghofen H-Bahn		0.52		1.52	2.52		3.52		4.52		0.52	1.52	2.52		3.52		4.52	5.52

VE40

DSW21
**Aplerbeck - Hörde - Brünninghausen -
 Hombruch - Barop - Eichlinghofen -
 Oespel - Key - Germania -
 Lütgendortmund**

VE40

Eichlinghofen	0.53	1.53	2.53	3.53	4.53	0.53	1.53	2.53	3.53	4.53	5.53
Airwin	55	55	55	55	55	55	55	55	55	55	55
Steinsweg	56	56	56	56	56	56	56	56	56	56	56
Hedwigstraße	57	57	57	57	57	57	57	57	57	57	57
Kleybredde	58	58	58	58	58	58	58	58	58	58	58
Dorneystraße	59	59	59	59	59	59	59	59	59	59	59
Echeloh	59	59	59	59	59	59	59	59	59	59	59
DO-Kley ☉	1.00	2.00	3.00	4.00	5.00	1.00	2.00	3.00	4.00	5.00	6.00
Kleyer Weg	02	02	02	02	02	02	02	02	02	02	02
DO-Germania ☉	03	03	03	03	03	03	03	03	03	03	03
Am Düppersholl	04	04	04	04	04	04	04	04	04	04	04
Neu-Crengeldanz-Straße	05	05	05	05	05	05	05	05	05	05	05
Weidenhope	06	06	06	06	06	06	06	06	06	06	06
Theresenstraße	07	07	07	07	07	07	07	07	07	07	07
DO-Lütgendortmund ☉	1.08	2.08	3.08	4.08	5.08	1.08	2.08	3.08	4.08	5.08	6.08

In den Nächten zu den Feiertagen wie samstags

A = in der Nacht von Freitag auf Samstag - during the night from Friday to Saturday

B = in der Nacht von Samstag auf Sonntag - during the night from Saturday to Sunday

X = fährt ab DO-Lütgendortmund ☉ als Linie **VE9** weiter in Richtung Stadtmitte

VE40

DSW21
**Aplerbeck - Hörde - Brünninghausen -
 Hombruch - Barop - Eichlinghofen -
 Oespel - Kley - Germania -
 Lütgendortmund**

VE40



**VE40**

samstags

sonn- und feiertags



Haltestellen	Abfahrtszeiten			Abfahrtszeiten	
	BX	B	B	CX	C
Lübckerhofstraße	6.15	7.15	8.15		1.15
Aplerbeck	16	16	16	0.16	16
Aplerbeck Markt	17	17	17	17	17
Aplerbecker Bahnhofstraße	18	18	18	18	18
Am Dreisch	19	19	19	19	19
Erlenbachstraße	20	20	20	20	20
Schürener Straße	21	21	21	21	21
Adelenstraße	22	22	22	22	22
Kaiserberg	23	23	23	23	23
Emschertor	24	24	24	24	24
Bickestraße	25	25	25	25	25
Bickefeld	26	26	26	26	26
DO-Hörde Bf (Bstg 02) an	6.27	7.27	8.27	0.27	1.27
DO-Hörde Bf (Bstg 02) ab	6.30	7.30	8.30	0.30	1.30
Am Heedbrink	31	31	31	31	31
PHOENIX Platz	32	32	32	32	32
PHOENIX Halle	33	33	33	33	33
Carlo-Schmid-Allee	34	34	34	34	34
Walter-Bruch-Straße	35	35	35	35	35
Rombergpark an	6.36	7.36	8.36	0.36	1.36
Rombergpark ab	6.37	7.37	8.37	0.37	1.37
Brünninghausen	39	39	39	39	39
Brünninghausen Betriebshof	40	40	8.40	40	1.40
Renninghausen (Bstg 03)	41	41		41	
Reichenberger Straße	42	42		42	
Am Hombuchsfeld	42	42		42	
Am Kohlufer	43	43		43	
Löttringhauser Straße	44	44		44	
Gablonzstraße	45	45		45	
Am Gemeindehaus	46	46		46	
Luisenschachtstraße	47	47		47	
Barop Parkhaus	49	49		49	
Am Hedreisch	50	50		50	
Am Gardenkamp	51	51		51	
Eichlinghofen H-Bahn	6.52	7.52		0.52	

VE40

DSW21
 Aplerbeck - Hörde - Brünninghausen -
 Hombruch - Barop - Eichlinghofen -
 Oespel - Kley - Germania -
 Lütgendortmund

VE40

Eichlinghofen	6.53	7.53	0.53
Airwin	55	55	55
Steinsweg	56	56	56
Hedwigstraße	57	57	57
Kleybredde	58	58	58
Dorneystraße	59	59	59
Echeloh	59	59	59
DO-Kley ☺	7.00	8.00	1.00
Kleyer Weg	02	02	02
DO-Germania ☺	03	03	03
Am Düppersholl	04	04	04
Neu-Crengeldanz-Straße	05	05	05
Weidenhope	06	06	06
Theresenstraße	07	07	07
DO-Lütgendortmund ☺	7.08	8.08	1.08

In den Nächten zu den Feiertagen wie samstags

B = in der Nacht von Samstag auf Sonntag - during the night from Saturday to Sunday

C = in der Nacht von Sonntag auf Montag und nach Feiertagen - during the night from Sunday to Monday and after public holidays

X = fährt ab DO-Lütgendortmund ☺ als Linie **VE40** weiter in Richtung Stadtmitte

VE40

DSW21
**Aplerbeck - Hörde - Brünninghausen -
Hombruch - Barop - Eichlinghofen -
Oespel - Kley - Germania -
Lütgendortmund**

VE40



**VE40****montags bis freitags****samstags**

Haltestellen	Abfahrtszeiten													
	A	A	A	A	A	A	B	B	B	B	B	B	B	
DO-Lütgendortmund S	0.19	1.19	1.19	2.19	3.19	4.19	0.19	1.19	2.19	3.19	4.19	7.19		
Theresenstraße	19	19	19	19	19	19	19	19	19	19	19	19		
Weidenhope	20	20	20	20	20	20	20	20	20	20	20	20		
Neu-Crengeldanz-Straße	20	20	20	20	20	20	20	20	20	20	20	20		
Am Düppersholl	21	21	21	21	21	21	21	21	21	21	21	21		
DO-Germania S	an 0.22	1.22	1.22	2.22	3.22	4.22	0.22	1.22	2.22	3.22	4.22	7.22		
DO-Germania S	ab 0.23	1.23	1.23	2.23	3.23	4.23	0.23	1.23	2.23	3.23	4.23	7.23		
Kleyer Weg	24	24	24	24	24	24	24	24	24	24	24	24		
DO-Kley S	26	26	26	26	26	26	26	26	26	26	26	26		
Echeloh	27	27	27	27	27	27	27	27	27	27	27	27		
Dorneystraße	28	28	28	28	28	28	28	28	28	28	28	28		
Kleybredde	29	29	29	29	29	29	29	29	29	29	29	29		
Hedwigstraße	30	30	30	30	30	30	30	30	30	30	30	30		
Steinsweg	31	31	31	31	31	31	31	31	31	31	31	31		
Airwin	32	32	32	32	32	32	32	32	32	32	32	32		
Eichlinghofen	34	34	34	34	34	34	34	34	34	34	34	34		
Eichlinghofen H-Bahn	34	34	34	34	34	34	34	34	34	34	34	alle 34		
Am Gartenkamp	35	35	35	35	35	35	35	35	35	35	35	60 35		
Am Hedreich	37	37	37	37	37	37	37	37	37	37	37	Min. 37		
Barop Parkhaus U	39	39	39	39	39	39	39	39	39	39	39	39		
Luisenschachtstraße	40	40	40	40	40	40	40	40	40	40	40	40		
Am Gemeindehaus	41	41	41	41	41	41	41	41	41	41	41	41		
Gablonzstraße	an 0.42	1.42	1.42	2.42	3.42	4.42	0.42	1.42	2.42	3.42	4.42	7.42		
Gablonzstraße	ab 0.45	1.43	1.45	2.45	3.43	4.43	0.45	1.45	2.45	3.43	4.43	7.43		
Reichenberger Straße	46	44	46	46	44	44	46	46	46	44	44	44		
Renninghausen	47	45	47	47	45	45	47	47	47	45	45	45		
Brünninghausen Betriebshof	48	1.46	48	48	3.46	4.46	48	48	48	3.46	3.46	4.46		
Brünninghausen	49	49	49	49	47	47	49	49	49	47	47	47		
Rombergpark U	51	51	51	51	49	49	51	51	51	49	49	49		
Walter-Bruch-Straße	52	52	52	52	50	50	52	52	52	50	50	50		
Carlo-Schmid-Allee	53	53	53	53	51	51	53	53	53	51	51	51		
PHOENIX Halle	54	54	54	54	52	52	54	54	54	52	52	52		
PHOENIX Platz	55	55	55	55	53	53	55	55	55	53	53	53		
Am Heedbrink	56	56	56	56	54	54	56	56	56	54	54	54		
DO-Hörde Bf U (Bstg 01)	an 0.57	1.57	2.57	3.55	4.55		0.57	1.57	2.57	3.55	4.55	7.55		

VE40

DSW21
Lütgendortmund - Germania - Kley - Oespel - Eichlinghofen - Barop - Hombruch - Brünninghausen - Hörde - Aplerbeck

VE40

DO-Hörde Bf ▣ (Bstg 01)	ab	1.00	2.00	3.00	4.00	5.00	1.00	2.00	3.00	4.00	5.00	8.00
Bickefeld		02	02	02	02	02	02	02	02	02	02	02
Bickestraße		03	03	03	03	03	03	03	03	03	03	03
Emschertor		04	04	04	04	04	04	04	04	04	04	04
Kaiserberg		05	05	05	05	05	05	05	05	05	05	05
Adelenstraße		06	06	06	06	06	06	06	06	06	alle	06
Schürener Straße		07	07	07	07	07	07	07	07	07	60	07
Erlenbachstraße		08	08	08	08	08	08	08	08	08	Min.	08
Am Dreisch		09	09	09	09	09	09	09	09	09		09
Aplerbecker Bahnhofstraße		09	09	09	09	09	09	09	09	09		09
Aplerbeck Markt		11	11	11	11	11	11	11	11	11		11
Aplerbeck ▣		12	12	12	12	12	12	12	12	12		12
Lübckerhofstraße		1.13	2.13	3.13	4.13	5.13	1.13	2.13	3.13	4.13	5.13	8.13

In den Nächten zu den Feiertagen wie samstags

A = in der Nacht von Freitag auf Samstag - during the night from Friday to Saturday

▣ = in der Nacht von Samstag auf Sonntag - during the night from Saturday to Sunday

VE40

DSW21

Lütgendortmund - Germania - Kley -
Oespel - Eichlinghofen - Barop -
Hombruch - Brüninghausen - Hörde -
Aplerbeck

VE40





sonn- und feiertags



Haltestellen	Abfahrtszeiten	
	☐	☐
DO-Lütgendortmund ☐	0.19	1.19
Theresenstraße	19	19
Weidenhope	20	20
Neu-Crengeldanz-Straße	20	20
Am Düppersholl	21	21
DO-Germania ☐	an 0.22	1.22
DO-Germania ☐	ab 0.23	1.23
Kleyer Weg	24	24
DO-Kley ☐	26	26
Echeloh	27	27
Dorneystraße	28	28
Kleybredde	29	29
Hedwigstraße	30	30
Steinsweg	31	31
Airwin	32	32
Eichlinghofen	34	34
Eichlinghofen H-Bahn	34	34
Am Gardenkamp	35	35
Am Hedreich	37	37
Barop Parkhaus ☐	39	39
Luisenschachtstraße	40	40
Am Gemeindehaus	41	41
Gablonzstraße	an 0.42	1.42
Gablonzstraße	ab 0.45	1.43
Reichenberger Straße	46	44
Renninghausen	47	45
Brünninghausen Betriebshof	48	1.46
Brünninghausen	49	
Rombergpark ☐	51	
Walter-Bruch-Straße	52	
Carlo-Schmid-Allee	53	
PHOENIX Halle	54	
PHOENIX Platz	55	
Am Heedbrink	56	
DO-Hörde Bf ☐ (Bstg 01)	an 0.57	

DSW21

Lütgendortmund - Germania - Kley -

Oespel - Eichlinghofen - Barop -


Hombruch - Brünninghausen - Hörde -

Aplerbeck



DO-Hörde Bf  (Bstg 01)	ab	1.00
Bickefeld		02
Bickestraße		03
Emschertor		04
Kaiserberg		05
Adelenstraße		06
Schürener Straße		07
Erlenbachstraße		08
Am Dreisch		09
Aplerbecker Bahnhofstraße		09
Aplerbeck Markt		11
Aplerbeck 		12
Lübckerhofstraße		1.13

In den Nächten zu den Feiertagen wie samstags

 = in der Nacht von Sonntag auf Montag und nach Feiertagen - during the night from Sunday to Monday and after public holidays



DSW21

Lütgendortmund - Germania - Kley -
 Oespel - Eichlinghofen - Barop -
 Hombruch - Brünninghausen - Hörde -
 Aplerbeck





NE 2 zur Linie NE 20 aus der Stadtmitte über Eving / Derne in Richtung Brackel

Linie NE 2 in Richtung Scharnhorst						
Reinoldikirche	Umstieg	Ankunft	zur Linie	Abfahrt	in Richtung	Hinweis**
00.45	Haltestelle Droote	01.30	NE 20	01.44	Aplerbeck	an A
01.45		02.30		02.44		an A
02.45		03.30		03.44		an A
03.45		04.30		04.44		an A
04.45		05.30		05.44		an B
05.45		06.30		06.44		an B
06.45		07.30		07.44		an B

NE 3 zur NE 20 aus der Stadtmitte in Richtung Scharnhorst bzw. Funkturnsiedlung / Aplerbeck

Linie NE 3 in Richtung Wickede						
Reinoldikirche	Umstieg	Ankunft	zur Linie	Abfahrt	in Richtung	Hinweis**
01:45	Haltestelle Brackel Kirche	01:58	NE20	02:00	Aplerbeck	an A
02.45		02.58		03.00		an A
03.45		03.58		04.00		an A
04.45		04.58		05.00		an A
05.45		05.58		06.00		an B
06.45		06.58		07.00		an B

NE 2 zur NE 22 aus der Stadtmitte über Eving / Derne nach Lanstrop

Linie 2 NE in Richtung Scharnhorst						
Reinoldikirche	Umstieg	Ankunft	zur Linie	Abfahrt	in Richtung	Hinweis**
00.45	Haltestelle Droote	01.30	NE 22	01.45	Lanstrop	an A
01.45		02.30		02.45		an A
02.45		03.30		03.45		an A
03.45		04.30		04.45		an A
04.45		05.30		05.45		an B
05.45		06.30		06.45		an B
06.45		07.30		07.45		an B

NE 4 zur NE 20 aus der Stadtmitte in Richtung Brackel / Scharnhorst

Linie NE 4 in Richtung Aplerbeck						
Reinoldikirche	Umstieg	Ankunft	zur Linie	Abfahrt	in Richtung	Hinweis**
00.45	Haltestelle Lübckerhofstr.	01.08	NE 20	01.17	Scharnhorst	an A
01.45		02.08		02.17		an A
02.45		03.08		03.17		an A
03.45		04.08		04.17		an A
04.45		05.08		05.17		an B
05.45		06.08		06.17		an B
06.45		07.08		07.17		an B

NE 3 zur Linie NE 20 aus der Stadtmitte in Richtung Scharnhorst bzw. Funkturnsiedlung / Aplerbeck

Linie NE 3 in Richtung Wickede						
Reinoldikirche	Umstieg	Ankunft	zur Linie	Abfahrt	in Richtung	Hinweis**
01:15	Haltestelle Brackel Kirche	01:28	NE20	01:30	Scharnhorst	an A
02.15		02.28		02.30		an A
03.15		03.28		03.30		an A
04.15		04.28		04.30		an A
05.15		05.28		05.30		an B
06.15		06.28		06.30		an B
07.15		07.28		07.30		an B

Zeichenerklärung

an A = nur in den Nächten fr/sa, sa/so und vor Feiertagen; an B = nur in den Nächten sa/so und vor Feiertagen; außer A = nur in den Nächten Sonntag/Montag sowie montags bis donnerstags; *Direktfahrt = kein Umsteigen erforderlich, Fahrzeug wechselt Liniennummer; **siehe Fahrplantabelle
Die Anschlussgarantie gilt nicht, wenn die Verspätung aufgrund von Streikmaßnahmen, langfristigen Baumaßnahmen oder höherer Gewalt entsteht.



NE 4 zur NE 24 aus der Stadtmitte nach Sölde und Lichtendorf

Linie NE 4 in Richtung Aplerbeck						
Reinoldikirche	Umstieg	Ankunft	zur Linie	Abfahrt	in Richtung	Hinweis**
00.45		01.08	NE 24	01.17	Lichtendorf	an A
01.45		02.08		02.17		an A
02.45	Haltestelle Lübckerhofstr.	03.08		03.17		an A
03.45		04.08		04.17		an A
04.45		05.08		05.17		an A
05.45		06.08		06.17		an B
06.45		07.08		07.17		an B

NE 6 zur NE 25 aus der Stadtmitte nach Berghofen und Schwerte

Linie NE 6 in Richtung Reichsmark						
Reinoldikirche	Umstieg	Ankunft	zur Linie	Abfahrt	in Richtung	Hinweis**
01:45		01:56	NE25	02:05	Schwerte	an A
02:45		02:56		03:05		an A
03:45	Haltestelle DO-Hörde BF	03:56		04:05		an A
04:45		04:56		05:05		an A
05:45		05:56		06:05		an B
06:45		06:56		07:05		an B

NE 4 zur NE 40 aus der Stadtmitte in Richtung Hörde

Linie NE 4 in Richtung Aplerbeck						
Reinoldikirche	Umstieg	Ankunft	zur Linie	Abfahrt	in Richtung	Hinweis**
00.45		01.08	NE 40	01.13	Brünningh.	außer A
				01.13		an A
01.45	Haltestelle Lübckerhofstr.	02.08		02.13	Lütgen- dortmund	an A
02.45		03.08		03.13		an A
03.45		04.08		04.13		an A
04.45		05.08		05.13		an B
05.45		06.08		06.13		an B
06.45		07.08		07.13		an B

NE 6 zur NE 40 aus der Stadtmitte in Richtung Aplerbeck

Linie NE 6 in Richtung Reichsmark						
Reinoldikirche	Umstieg	Ankunft	zur Linie	Abfahrt	in Richtung	Hinweis**
01:45		01:56	NE40	02:00	Aplerbeck	an A
02:45		02:56		03:00		an A
03:45	Haltestelle DO-Hörde BF	03:56		04:00		an A
04:45		04:56		05:00		an A
05:45		05:56		06:00		an B
06:45		06:56		07:00		an B

NE 5 zur NE 40 aus der Stadtmitte in Richtung Hombruch

Linie NE 5 in Richtung Holzen						
Reinoldikirche	Umstieg	Ankunft	zur Linie	Abfahrt	in Richtung	Hinweis**
01.15		01.27	NE40	01.30	Lütgen- dortmund	an A
02.15		02.27		02.30		an A
03.15	Haltestelle Do-Hörde BF	03.27		03.30		an A
04.15		04.27		04.30		an A
05.15		05.27		05.30		an B
06.15		06.27		06.30		an B
07.15		07.27		07.30		an B

Zeichenerklärung

an A = nur in den Nächten fr/sa, sa/so und vor Feiertagen; an B = nur in den Nächten sa/so und vor Feiertagen; außer A = nur in den Nächten Sonntag/Montag sowie montags bis donnerstags; *Direktfahrt = kein Umsteigen erforderlich, Fahrzeug wechselt Liniennummer; **siehe Fahrplantabelle
Die Anschlussgarantie gilt nicht, wenn die Verspätung aufgrund von Streikmaßnahmen, langfristigen Baumaßnahmen oder höherer Gewalt entsteht.



NE 7 zur NE 40 aus der Stadtmitte in Richtung Hörde / Aplerbeck bzw. Lütgendortmund

Linie NE 7 in Richtung Hombruch						
Reinoldikirche	Umstieg	Ankunft	zur Linie	Abfahrt	in Richtung	Hinweis**
01.15	Haltestelle Gablonzstr.	01.41	NE40	01.43	Aplerbeck	an A
02.15		02.41		02.43		an A
03.15		03.41		03.43		an A
04.15		04.41		04.43		an A
05.15		05.41		05.43		an B
06.15		06.41		06.43		an B
07.15		07.41		07.43		an B
01.15		01.41		01.45		an A
02.15		02.41		02.45		an A
03.15		03.41		03.45		an A
04.15		04.41		04.45		an A
05.15		05.41		05.45		an B
06.15		06.41		06.45		an B
07.15		07.41		07.45		an B

NE 9 zur NE 40 aus der Stadtmitte in Richtung Hombruch

Linie NE 9 in Richtung Lütgendortmund						
Reinoldikirche	Umstieg	Ankunft	zur Linie	Abfahrt	in Richtung	Hinweis**
00.45	Haltestelle DO-Lütgendortmund S	01.14	NE 40	01.19	Aplerbeck	außer A
01.45		02.14		01.19		an A*
02.45		03.14		02.19		an A*
03.45		04.14		03.19		an A*
04.45		05.14		04.19		an B*
05.45		06.14		05.19		an B*
06.45		07.14		06.19		an B*
				07.19		an B*

Zeichenerklärung

an A = nur in den Nächten fr/sa, sa/so und vor Feiertagen; an B = nur in den Nächten sa/so und vor Feiertagen; außer A = nur in den Nächten
 Sonntag/Montag sowie montags bis donnerstags; *Direktfahrt = kein Umsteigen erforderlich, Fahrzeug wechselt Liniennummer; **siehe Fahrplantabelle
 Die Anschlussgarantie gilt nicht, wenn die Verspätung aufgrund von Streikmaßnahmen, langfristigen Baumaßnahmen oder höherer Gewalt entsteht.

NE 12 zur NE 40 aus der Stadtmitte in Richtung Hombruch

Linie NE 12 in Richtung Lütgendortmund						
Wittener Str.	Umstieg	Ankunft	zur Linie	Abfahrt	in Richtung	Hinweis**
00:55	Haltestelle Do-Lütgendortmund	01:13	NE40	01:19	Aplerbeck	an A
01:45		02:13		02:19		an A
02:45		03:13		03:19		an A
03:45		04:13		04:19		an A
04:45		05:13		05:19		an B
05:45		06:13		06:19		an B
06:45		07:13		07:19		an B

NE 20 zur NE 22 aus Aplerbeck / Brackel in Richtung Lanstrop

Linie NE 20 in Richtung Scharnhorst						
Lübkerhofstr.	Umstieg	Ankunft	zur Linie	Abfahrt	in Richtung	Hinweis**
00.17	Haltestelle Droote	00.43	NE 22	00.45	Lanstrop	täglich
01.17		01.43		01.45		an A
02.17		02.43		02.45		an A
03.17		03.43		03.45		an A
04.17		04.43		04.45		an A
05.17		05.43		05.45		an B
06.17		06.43		06.45		an B
07.17		07.43		07.45		an B

NE 20 zur NE 24 aus Scharnhorst / Brackel nach Sölde und Lichtendorf

Linie NE 20 in Richtung Aplerbeck						
Droote	Umstieg	Ankunft	zur Linie	Abfahrt	in Richtung	Hinweis**
00.44	Haltestelle Lübckerhofstr.	01.11	NE 24	01.17	Lichtendorf	an A
01.44		02.11		02.17		an A
02.44		03.11		03.17		an A
03.44		04.11		04.17		an A
04.44		05.11		05.17		an A
05.44		06.11		06.17		an B
06.44		07.11		07.17		an B



Anschlussgarantie im NachtExpress

DSW21



NE 20 zur NE 40 aus Scharnhorst / Brackel in Richtung Hörde / Lütgendortmund

Linie NE 20 in Richtung Aplerbeck								
Droote	Umstieg	Ankunft	zur Linie	Abfahrt	in Richtung	Hinweis**		
00.44	Haltestelle Lübckerhofstr.	01.11	NE 40	01.13	Brünningh.	an A*		
				01.13			an A*	
01.44			02.11		02.13	Lütgen- dortmund	an A*	
02.44			03.11		03.13		an A*	
03.44			04.11		04.13		an A*	
04.44			05.11		05.13		an A*	
05.44			06.11		06.13		an B*	
06.44			07.11		07.13		an B*	
07.44			08.11		08.13		Brünningh.	an B*

NE 22 zur NE 20 aus der Stadtmitte in Richtung Brackel/ Aplerbeck

Linie NE 22 in Richtung Scharnhorst / Lanstrop						
Borsigplatz	Umstieg	Ankunft	zur Linie	Abfahrt	in Richtung	Hinweis**
00:15		00:39		00.44		täglich
Reinoldikirche						
01.15		01.39		01.44		an A
02.15		02.39		02.44		an A
03.15		03.39		03.44		an A
04.15		04.39		04.44		an A
05.15		05.39		05.44		an B
06.15		06.39		06.44		an B
07.15		07.39		07.44		an B

NE 40 zur NE 20 aus Lütgendortmund / Hombruch / Hörde in Richtung Brackel / Scharnhorst

Linie NE 40 in Richtung Aplerbeck							
Lütgendortmund	Umstieg	Ankunft	zur Linie	Abfahrt	in Richtung	Hinweis**	
00.18	Haltestelle Lübckerhofstr.	01.15	NE 20	01.17	Scharnhorst	an A*	
01.18				02.15		02.17	an A*
02.18				03.15		03.17	an A*
03.18				04.15		04.17	an A*
04.18				05.15		05.17	an B*
05.18				06.15		06.17	an B*
06.18				07.15		07.17	an B*

NE 40 zur NE 24 aus Lütgendortmund / Hombruch / Hörde nach Sölde und Lichtendorf

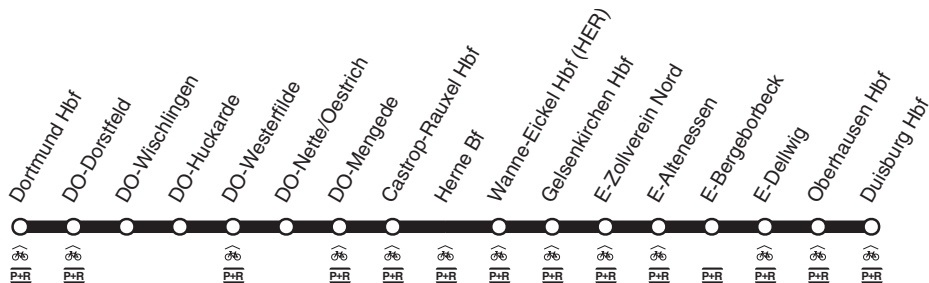
Linie NE 40 in Richtung Aplerbeck							
Lütgendortmund	Umstieg	Ankunft	zur Linie	Abfahrt	in Richtung	Hinweis**	
00.18	Haltestelle Lübckerhofstr.	01.15	NE 24	01.17	Lichtendorf	an A	
01.18				02.15		02.17	an A
02.18				03.15		03.17	an A
03.18				04.15		04.17	an A
04.18				05.15		05.17	an A
05.18				06.15		06.17	an B
06.18				07.15		07.17	an B

NE 40 zur NE 25 aus Lütgendortmund / Hombruch / Hörde nach Sölde und Lichtendorf

Linie NE 40 in Richtung Aplerbeck							
Lütgendortmund	Umstieg	Ankunft	zur Linie	Abfahrt	in Richtung	Hinweis**	
00.18	Haltestelle DO-Hörde Bf	00.58	NE 25	01.05	Schwerte	an A	
01.18				01.56		02.05	an A
02.18				02.56		03.05	an A
03.18				03.56		04.05	an A
04.18				04.56		05.05	an A
05.18				05.56		06.05	an B
06.18				06.56		07.05	an B

Zeichenerklärung

an A = nur in den Nächten fr/sa, sa/so und vor Feiertagen; an B = nur in den Nächten sa/so und vor Feiertagen; außer A = nur in den Nächten Sonntag/Montag sowie montags bis donnerstags; *Direktfahrt = kein Umsteigen erforderlich, Fahrzeug wechselt Liniennummer; **siehe Fahrplattabelle
Die Anschlussgarantie gilt nicht, wenn die Verspätung aufgrund von Streikmaßnahmen, langfristigen Baumaßnahmen oder höherer Gewalt entsteht.



und zurück

Anschlüsse siehe Haltestellenverzeichnis/Linienplan

Fahrradbeförderung ganztägig, soweit die vorhandenen Kapazitäten und die Platzsituation dies zulassen

RB**RB32**

montags bis freitags

samstags



Haltestellen		Abfahrtszeiten																		
Dortmund Hbf	ab	0.33			4.33				23.33				0.33				5.33			23.33
DO-Dorstfeld																				
Dortmund Wischlingen S																				
Dortmund DO-Huckarde S																				
Dortmund Westerfilde S																				
Dortmund Nette/Oestrich S																				
DO-Mengede	an	0.39			4.39				23.39				0.39				5.39			23.39
DO-Mengede	ab	0.40			4.40	alle			23.40				0.40				5.40	alle		23.40
Castrop-Rauxel Hbf		44			44	60			44				44				44	60		44
Herne (Bstg 7)		50			50	Min.			50				50				50	Min.		50
Wanne-Eickel Hbf		56			56				56				56				56			56
Gelsenkirchen Hbf		1.01	2.04	3.04	4.04	5.01			0.01				1.01	2.04	3.04	4.04	5.02	6.01		0.01
E-Zollverein Nord Bf		05	08	08	08	05			05				05	08	08	08	06	05		05
E-Altensessen		08	11	11	11	08			08				08	11	11	11	09	08		08
E-Bergeborbeck		11	14	14	14	11			11				11	14	14	14	12	11		11
E-Dellwig (Bstg 2)		14	17	17	17	14			14				14	17	17	17	15	14		14
Oberhausen Hbf		19	22	22	22	19			19				19	22	22	22	19	19		19
Duisburg Hbf	an	1.24	2.27	3.27	4.27	5.24			0.24				1.24	2.27	3.27	4.27	5.25	6.24		0.24

RB32Dortmund - Castrop-Rauxel - Herne -
Gelsenkirchen - Essen - Oberhausen - Duisburg**RB****RB32**












Haltestellen		Abfahrtszeiten							
Dortmund Hbf	ab	0.33					6.33		23.33
DO-Dorstfeld									
Dortmund Wischlingen S									
Dortmund DO-Huckarde S									
Dortmund Westerfilde S									
Dortmund Nette/Oestrich S									
DO-Mengede	an	0.39					6.39		23.39
DO-Mengede	ab	0.40					6.40	alle	23.40
Castrop-Rauxel Hbf		44					44	60	44
Herne (Bstg 7)		50					50	Min.	50
Wanne-Eickel Hbf		56					56		56
Gelsenkirchen Hbf		1.01	2.04	3.04	4.04	5.02	6.03	7.01	0.01
E-Zollverein Nord Bf		05	08	08	08	06	06	05	05
E-Altenessen		08	11	11	11	09	09	08	08
E-Bergeborbeck		11	14	14	14	12	12	11	11
E-Dellwig (Bstg 2)		14	17	17	17	15	15	14	14
Oberhausen Hbf		19	22	22	22	19	19	19	19
Duisburg Hbf	an	1.24	2.27	3.27	4.27	5.25	6.25	7.24	0.24



Haltestellen		Abfahrtszeiten													
Duisburg Hbf	ab	0.34	1.34	2.34	3.34	4.34	5.34	6.34	7.34	19.34	20.34	21.34	22.34	23.34	
Oberhausen Hbf		41	41	41	41	41	41	41	41	41	41	41	41	41	
E-Dellwig (Bstg 1)		45	45	45	45	45	45	45	45	45	45	45	45	45	
E-Bergeborbeck		48	48	48	48	48	48	48	48	48	48	48	48	48	
E-Altenessen		51	51	51	51	51	51	51	51	51	51	51	51	51	
E-Zollverein Nord Bf		54	54	54	54	54	54	54	54	54	54	54	54	54	
Gelsenkirchen Hbf		59	1.58	2.58	3.58	59	59	59	59	59	59	59	59	59	
Wanne-Eickel Hbf		1.04				5.04	6.04	7.04	8.04	alle	20.04	21.04	22.04	23.04	0.04
Herne (Bstg 6)		08				08	08	08	08	60	08	08	08	08	08
Castrop-Rauxel Hbf		14				14	14	14	14	Min.	14	14	14	14	14
DO-Mengede	an	1.18				5.18	6.18	7.18	8.18	20.18	21.18	22.18	23.18	0.18	
DO-Mengede	ab	1.19				5.19	6.19	7.19	8.19	20.19	21.19	22.19	23.19	0.19	
Dortmund Nette/Oestrich S															
Dortmund Westerfilde S															
Dortmund DO-Huckarde S															
Dortmund Wischlingen S															
DO-Dorstfeld															
Dortmund Hbf	an	1.26				5.26	6.26	7.26	8.26	20.26	21.26	22.26	23.26	0.26	





Haltestellen		Abfahrtszeiten													
Duisburg Hbf	ab	0.34	1.34	2.34	3.34	4.34	5.34	6.34	7.34	19.34	20.34	21.34	22.34	23.34	
Oberhausen Hbf		41	41	41	41	41	41	41	41	41	41	41	41	41	
E-Dellwig (Bstg 1)		45	45	45	45	45	45	45	45	45	45	45	45	45	
E-Bergeborbeck		48	48	48	48	48	48	48	48	48	48	48	48	48	
E-Altenessen		51	51	51	51	51	51	51	51	51	51	51	51	51	
E-Zollverein Nord Bf		54	54	54	54	54	54	54	54	54	54	54	54	54	
Gelsenkirchen Hbf		59	1.58	2.58	3.58	4.58	59	59	59	59	59	59	59	59	
Wanne-Eickel Hbf		1.04					6.04	7.04	8.04	alle	20.04	21.04	22.04	23.04	0.04
Herne (Bstg 6)		08					08	08	08	60	08	08	08	08	08
Castrop-Rauxel Hbf  		14					14	14	14	Min.	14	14	14	14	14
DO-Mengede	an	1.18					6.18	7.18	8.18	20.18	21.18	22.18	23.18	0.18	
DO-Mengede	ab	1.19					6.19	7.19	8.19	20.19	21.19	22.19	23.19	0.19	
Dortmund Nette/Oestrich 															
Dortmund Westerfilde  															
Dortmund DO-Huckarde  															
Dortmund Wischlingen  															
DO-Dorstfeld															
Dortmund Hbf	an	1.26					6.26	7.26	8.26	20.26	21.26	22.26	23.26	0.26	



Haltestellen		Abfahrtszeiten													
Duisburg Hbf	ab	0.34	1.34	2.34	3.34	4.34	5.34	6.34	7.34	19.34	20.34	21.34	22.34	23.34	
Oberhausen Hbf		41	41	41	41	41	41	41	41	41	41	41	41	41	
E-Dellwig (Bstg 1)		45	45	45	45	45	45	45	45	45	45	45	45	45	
E-Bergeborbeck		48	48	48	48	48	48	48	48	48	48	48	48	48	
E-Altenessen		51	51	51	51	51	51	51	51	51	51	51	51	51	
E-Zollverein Nord Bf		54	54	54	54	54	54	54	54	54	54	54	54	54	
Gelsenkirchen Hbf		59	1.58	2.58	3.58	4.58	5.58	59	59	59	59	59	59	59	
Wanne-Eickel Hbf		1.04						7.04	8.04	alle	20.04	21.04	22.04	23.04	0.04
Herne (Bstg 6)		08						08	08	60	08	08	08	08	08
Castrop-Rauxel Hbf		14						14	14	Min.	14	14	14	14	14
DO-Mengede	an	1.18						7.18	8.18		20.18	21.18	22.18	23.18	0.18
DO-Mengede	ab	1.19						7.19	8.19		20.19	21.19	22.19	23.19	0.19
Dortmund Nette/Oestrich															
Dortmund Westerfilde															
Dortmund DO-Huckarde															
Dortmund Wischlingen															
DO-Dorstfeld															
Dortmund Hbf	an	1.26						7.26	8.26		20.26	21.26	22.26	23.26	0.26

RB **RB43**

Emschertal - Bahn

DB-Kursbuchstrecke: 426



Anschlüsse siehe Haltestellenverzeichnis/Linienplan
Fahrradmitnahme begrenzt möglich

DB
RB43

Dorsten - Wanne-Eickel - Herne -
Castrop-Rauxel Süd - Dortmund
und zurück

RB
RB43

RB**RB43****montags bis freitags****samstags****sonn- und feiertags** →

Haltestellen		Abfahrtszeiten											
Dorsten Bf	ab	5.07	22.07	23.07	6.07	22.07	23.07	7.07	22.07	23.07			
BOT Feldhausen Bf		12	12	12	12	12	12	12	12	12			
Gladbeck-Zweckel Bf		15	15	15	15	15	15	15	15	15			
Gladbeck Ost Bf		17	17	17	17	17	17	17	17	17			
Gelsenkirchen Buer Süd Bf		22	22	22	22	22	22	22	22	22			
GE-Zoo		29	29	29	29	29	29	29	29	29			
Wanne-Eickel Hbf	an	5.37	22.37	23.37	6.37	22.37	23.37	7.37	22.37	23.37			
Wanne-Eickel Hbf	ab	4.41	5.41	alle	22.41	5.41	6.41	alle	22.41	6.41	7.41	alle	22.41
Herne (Bstg 6)	ab	4.47	5.47	60	22.47	5.47	6.47	60	22.47	6.47	7.47	60	22.47
HER-Börnig (Bstg 3)		53	53	Min.	53	53	53	Min.	53	53	53	Min.	53
Castrop-Rauxel-Süd (Bstg 02)		57	57		57	57	57		57	57		57	
Castrop-Rauxel-Merklinde		5.01	6.01	23.01	6.01	7.01	23.01	7.01	8.01	23.01			
DO-Bövinghausen		03	03	03	03	03	03	03	03	03			
DO-Lütgendortmund Nord		05	05	05	05	05	05	05	05	05			
DO-Marßen		09	09	09	09	09	09	09	09	09			
DO-Rahm		12	12	12	12	12	12	12	12	12			
DO-Huckarde Nord		15	15	15	15	15	15	15	15	15			
Dortmund Hbf	an	5.21	6.21	23.21	6.21	7.21	23.21	7.21	8.21	23.21			

RB43**Dorsten - Wanne-Eickel - Herne -
Castrop-Rauxel Süd - Dortmund****RB43****RB**

RB**RB43****montags bis freitags****samstags****sonn- und feiertags** ←

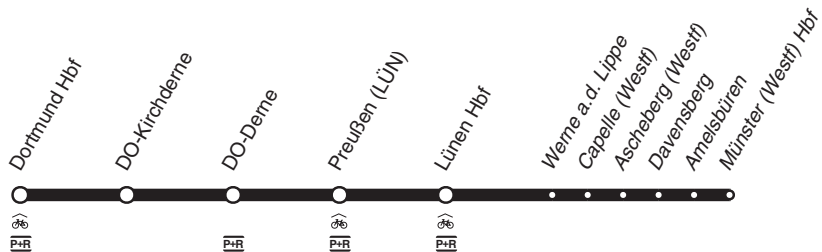
Haltestellen		Abfahrtszeiten											
Dortmund Hbf	ab	5.34	22.34	23.34	6.34	22.34	23.34	7.34	22.34	23.34			
DO-Huckarde Nord		38	38	38	38	38	38	38	38	38			
DO-Rahm		41	41	41	41	41	41	41	41	41			
DO-Marten		45	45	45	45	45	45	45	45	45			
DO-Lütgendortmund Nord		48	48	48	48	48	48	48	48	48			
DO-Bövinghausen		51	51	51	51	51	51	51	51	51			
Castrop-Rauxel-Merklinde		53	53	53	53	53	53	53	53	53			
Castrop-Rauxel-Süd (Bstg 01)		57	alle	57	57	alle	57	57	alle	57			
HER-Börnig (Bstg 3)		6.00	60	23.00	0.00	7.00	60	23.00	0.00	8.00	60	23.00	0.00
Herne (Bstg 6)	ab	6.09	Min.	23.09	0.09	7.09	Min.	23.09	0.09	8.09	Min.	23.09	0.09
Wanne-Eickel Hbf	an	6.15		23.15	0.15	7.15		23.15	0.15	8.15		23.15	0.15
Wanne-Eickel Hbf	ab	5.20	6.20	23.20	6.20	7.20	23.20	7.20	8.20	23.20			
GE-Zoo		28	28	28	28	28	28	28	28	28			
Gelsenkirchen Buer Süd Bf		35	35	35	35	35	35	35	35	35			
Gladbeck Ost Bf		39	39	39	39	39	39	39	39	39			
Gladbeck-Zweckel Bf		42	42	42	42	42	42	42	42	42			
BOT Feldhausen Bf		45	45	45	45	45	45	45	45	45			
Dorsten Bf	an	5.51	6.51	23.51	6.51	7.51	23.51	7.51	8.51	23.51			

RB43**Dortmund - Castrop-Rauxel Süd -
Herne - Wanne-Eickel - Dorsten****RB43****RB**

RB **RB50**

Der Lüner

DB-Kursbuchstrecke: 411,412



und zurück

Anschlüsse siehe Haltestellenverzeichnis/Linienplan
Fahrradmitnahme begrenzt möglich

RB50
eurobahn

Dortmund - Lüner - Münster
und zurück




RB
RB50

RB **RB50**

mo-fr

samstags

sonn- und feiertags →

Haltestellen		Abfahrtszeiten															
Dortmund Hbf   	ab	4.35	23.35	0.35	1.35	4.35	5.35	23.35	0.35	1.35	5.35	6.35	7.35	23.35			
Dortmund Kirchderne Bf		40	40	40	40	40	40	40	40	40	40	40	40	40			
Dortmund Derne Bf		43	43	43	43	43	43	43	43	43	43	43	43	43			
Lünen Preußen Bf		46	46	46	46	46	46	46	46	46	46	46	46	46			
Lünen Hbf	an	4.49	alle	23.49	0.49	1.49	4.49	5.49	alle	23.49	0.49	1.49	5.49	6.49	7.49	alle	23.49
Lünen Hbf	ab	4.50	60	23.50	0.50	1.50	5.50	60	23.50	0.50	1.50	7.50	60	23.50			
Werne (a.d.Lippe) Bf		4.55	Min.	23.55	0.55	1.55	5.55	Min.	23.55	0.55	1.55	7.55	Min.	23.55			
Capelle (Westf) Bf		5.01	0.01	1.01	2.01	6.01	0.01	1.01	2.01	8.01	0.01	1.01	2.01	8.01			
Ascheberg (Westf) Bf		05	05	05	05	05	05	05	05	05	05	05	05	05			
Davensberg Bf		10	10	10	10	10	10	10	10	10	10	10	10	10			
Münster-Amelsbüren Bf		15	15	15	15	15	15	15	15	15	15	15	15	15			
Münster (Westf) Hbf	an	5.26	0.26	1.26	2.26	6.26	0.26	1.26	2.26	8.26	0.26	1.26	2.26	8.26			

RB50

eurobahn




Dortmund - Lünen - Münster

RB50**RB**

RB **RB50**




montags bis freitags

samstags

Haltestellen		Abfahrtszeiten									
<i>Münster (Westf) Hbf</i>	ab	4.40	5.34	22.34	23.34	0.40	1.40	5.34	22.34	23.34	
<i>Münster-Amelsbüren Bf</i>		46	40	40	40	46	46	40	40	40	
<i>Davensberg Bf</i>		51	45	45	50	51	51	45	45	50	
<i>Ascheberg (Westf) Bf</i>		55	50	50	54	55	55	50	50	54	
<i>Capelle (Westf) Bf</i>		5.00	6.00	alle	23.00	0.00	1.00	2.00	6.00	alle	23.00
<i>Werne (a.d.Lippe) Bf</i>		5.05	6.05	60	23.05	0.05	1.05	2.05	6.05	60	23.05
Lünen Hbf	ab	5.11	6.11	Min.	23.11	0.11	1.11	2.11	5.11	6.11	Min.
Lünen Preußen Bf		15	15		15	15	15	15	15	15	
Dortmund Derne Bf		18	18		18	18	18	18	18	18	
Dortmund Kirchderne Bf		22	22		22	22	22	22	22	22	
Dortmund Hbf   	an	5.27	6.27		23.27	0.27	1.27	2.27	5.27	6.27	23.27

RB **RB50**

sonn- und feiertags

Haltestellen		Abfahrtszeiten									
<i>Münster (Westf) Hbf</i>	ab	0.40	1.40	7.34	22.34	23.34					
<i>Münster-Amelsbüren Bf</i>		46	46	40	40	40					
<i>Davensberg Bf</i>		51	51	45	45	50					
<i>Ascheberg (Westf) Bf</i>		55	55	50	50	54					
<i>Capelle (Westf) Bf</i>		1.00	2.00	8.00	alle	23.00	0.00				
<i>Werne (a.d.Lippe) Bf</i>		1.05	2.05	8.05	60	23.05	0.05				
Lünen Hbf	ab	1.11	2.11	6.11	7.11	8.11	Min.	23.11	0.11		
Lünen Preußen Bf		15	15	15	15	15		15	15		
Dortmund Derne Bf		18	18	18	18	18		18	18		
Dortmund Kirchderne Bf		22	22	22	22	22		22	22		
Dortmund Hbf   	an	1.27	2.27	6.27	7.27	8.27		23.27	0.27		

RB50

europabahn

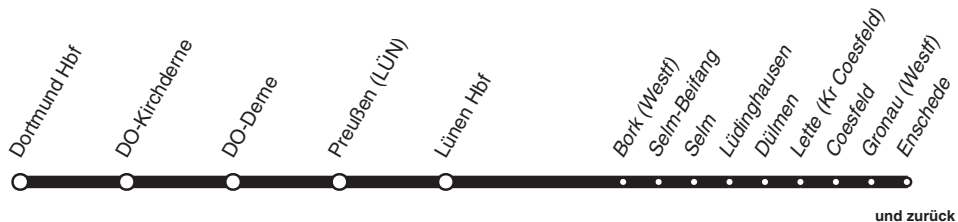
Münster - Lünen - Dortmund

RB50**RB**

RB **RB51**

Westmünsterland-Bahn

DB-Kursbuchstrecke: 412



Anschlüsse siehe Haltestellenverzeichnis/Linienplan
Fahrradmitnahme begrenzt möglich

RB51



Dortmund - Lünen - Coesfeld - Enschede
und zurück

RB51

RB

RB **RB51**

montags bis freitags



Haltestellen		Abfahrtszeiten									
		76									
Dortmund Hbf	ab	5.12	5.53	6.12	18.53	19.53	20.53	21.53	22.53	23.53	
DO-Kirchderne		17	58	17	58	58	58	58	58	58	
DO-Derne Bf		20	6.01	20	19.01	20.01	21.01	22.01	23.01	0.01	
Preußen		23	04	23	04	04	04	04	04	04	
Lünen Hbf	an	5.27	6.08	6.27	bis	19.08	20.08	21.08	22.08	23.08	0.08
Coesfeld Bf	an		6.53		19.53	20.53	21.53	22.53	23.53	0.53	
Coesfeld Bf	ab		6.00	7.05	20.05	21.05	22.05				
Gronau Bf		5.39	39	46	46	46	46				
Enschede	an	5.50	6.50	7.57	20.57	21.57	22.57				

RB **RB51**

samstags

sonn- und feiertags



Haltestellen		Abfahrtszeiten												
		76												
Dortmund Hbf	ab	6.53	20.53	21.53	22.53	23.53		8.53	20.53	21.53	22.53	23.53		
DO-Kirchderne		58	58	58	58	58		58	58	58	58	58		
DO-Derne Bf		7.01	21.01	22.01	23.01	0.01		9.01	21.01	22.01	23.01	0.01		
Preußen		04	alle	04	04	04	04	04	alle	04	04	04		
Lünen Hbf	an	7.08	60	21.08	22.08	23.08	0.08	9.08	60	21.08	22.08	23.08	0.08	
Coesfeld Bf	an		7.53	Min.	21.53	22.53	23.53	0.53	9.53	Min.	21.53	22.53	23.53	0.53
Coesfeld Bf	ab		7.00	8.05	22.05			9.00	10.05	22.05				
Gronau Bf		6.39	46	46	46			7.46	8.46	46	46	46		
Enschede	an	6.50	7.57	8.57	22.57			7.57	8.57	9.57	10.57	22.57		

76 = Freitag, Samstag und vor Feiertagen**RB51**

Dortmund - Lünen - Coesfeld - Enschede

RB51**RB**

RB RB51

montags bis freitags



Haltestellen		Abfahrtszeiten																					
<i>Enschede</i>	ab																						
<i>Gronau Bf</i>	an																						
<i>Gronau Bf</i>	ab																						
<i>Coesfeld Bf</i>	ab																						
Lünen Hbf	ab	4.50	5.31	5.50	6.31	6.50	7.31	7.50	8.31	8.50	9.31	9.50	bis	18.31	18.50	60	22.50						
Preußen		53	34	53	34	53	34	53	34	54	34	53		34	53	Min.	53						
DO-Derne Bf		56	37	56	37	56	37	56	37	56	37	56		37	56		56						
DO-Kirchderne		5.00	41	6.00	41	7.00	41	8.00	41	9.00	41	10.00		41	19.00		23.00						
Dortmund Hbf	an	5.06	5.47	6.06	6.47	7.06	7.47	8.06	8.47	9.06	9.47	10.06		18.47	19.06		23.06						

RB RB51

samstags

sonn- und feiertags



Haltestellen		Abfahrtszeiten																					
<i>Enschede</i>	ab																						
<i>Gronau Bf</i>	an																						
<i>Gronau Bf</i>	ab																						
<i>Coesfeld Bf</i>	ab																						
Lünen Hbf	ab	6.50	7.50	8.50	9.50	60	22.50							8.50	9.50	60	22.50						
Preußen		53	53	54	53	Min.	53							53	53	Min.	53						
DO-Derne Bf		56	56	56	56		56							56	56		56						
DO-Kirchderne		7.00	8.00	9.00	10.00		23.00							9.00	10.00		23.00						
Dortmund Hbf	an	7.06	8.06	9.06	10.06		23.06							9.06	10.06		23.06						

RB51



Enschede - Coesfeld - Lünen - Dortmund

RB51

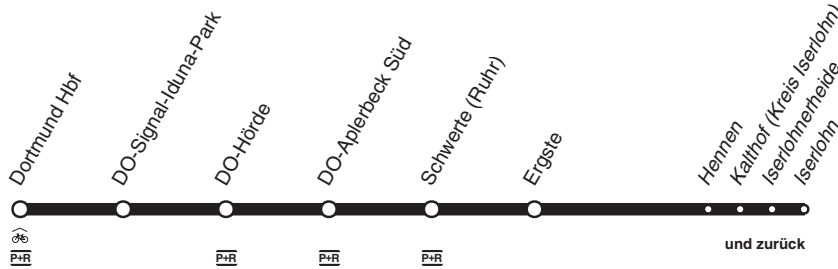
RB

Gültig ab 08.02.2025

RB **RB53**

Ardey - Bahn

DB-Kursbuchstrecke: 433



Anschlüsse siehe Haltestellenverzeichnis/Linienplan
Fahrradmitnahme begrenzt möglich

RB53



Dortmund - Schwerte - Iserlohn
und zurück

RB53

RB

Gültig ab 08.02.2025
montags bis freitags

samstags

RB **RB53**

RB53



Dortmund - Schwerte - Iserlohn

Haltestellen		Abfahrtszeiten															
Dortmund Hbf	ab	5.23	17.23	17.53	18.23	18.53	19.23	19.53	20.23	23.23	0.23	2.23	6.23	23.23			
DO-Signal-Iduna-Park		28	28	58	28	58	28	58	28	28	28	28	28	28			
Dortmund Hörde Bf		32	alle	32	18.02	32	19.02	32	20.02	32	alle	32	32	alle	32		
DO-Aplerbeck Süd		36	30	36	06	36	06	36	06	36	60	36	36	36	60		
Schwerte (Ruhr)/ZOB/Bf	an	5.43	Min.	17.43	18.13	18.43	19.13	19.43	20.13	20.43	Min.	23.43	0.43	2.43	6.43	Min.	23.43
Schwerte (Ruhr)/ZOB/Bf	ab	5.45		17.45		18.45		19.45		20.45		23.45	0.45	2.45	6.45		23.45
Schwerte Bahnhof Ergste		5.50		17.50		18.50		19.50		20.50		23.50	0.50	2.50	6.50		23.50
Iserlohn	an	6.09		18.09		19.09		20.09		21.09		0.09	1.09	3.09	7.09		0.09

RB **RB53**

sonn- und feiertags

Haltestellen		Abfahrtszeiten															
Dortmund Hbf	ab	0.23	2.23	6.23	7.23	23.23											
DO-Signal-Iduna-Park		28	28	28	28	28											
Dortmund Hörde Bf		32	32	32	32	alle	32										
DO-Aplerbeck Süd		36	36	36	36	60	36										
Schwerte (Ruhr)/ZOB/Bf	an	0.43	2.43	6.43	7.43	Min.	23.43										
Schwerte (Ruhr)/ZOB/Bf	ab	0.45	2.45		7.45		23.45										
Schwerte Bahnhof Ergste		0.50	2.50		7.50		23.50										
Iserlohn	an	1.09	3.09		8.09		0.09										

RB53

RB

Gültig ab 08.02.2025

RB **RB53**

montags bis freitags

RB53



Iserlohn - Schwerte - Dortmund

Haltestellen		Abfahrtszeiten												
		07 73												
<i>Iserlohn</i>	ab	5.20	6.20	17.50	18.50	19.50	22.50	23.50	23.50					
Schwerte Bahnhof Ergste		5.37	6.37	18.07	19.07	20.07	23.07	0.07	0.07					
Schwerte (Ruhr)/ZOB/Bf	an	5.43	6.43	alle	18.13	19.13	20.13	alle	23.13	0.13	0.13			
Schwerte (Ruhr)/ZOB/Bf	ab	5.17	5.47	6.17	6.47	30	18.17	18.47	19.17	19.47	20.17	60	23.17	0.17
DO-Aplerbeck Süd		23	53	23	53	Min.	23	53	23	53	23	Min.	23	23
Dortmund Hörde Bf		28	58	28	58		28	58	28	58	28		28	28
DO-Signal-Iduna-Park		31	6.01	31	7.01		31	19.01	31	20.01	31		31	31
Dortmund Hbf	an	5.36	6.06	6.36	7.06		18.36	19.06	19.36	20.06	20.36		23.36	0.36

07 = nur sonntags bis donnerstags **73** = Freitag, Samstag und vor Feiertagen

RB **RB53**

samstags

sonn- und feiertags

Haltestellen		Abfahrtszeiten										
		73 07 73										
<i>Iserlohn</i>	ab	0.50	6.50	22.50	23.50	0.50	7.50	22.50	23.50	23.50		
Schwerte Bahnhof Ergste		1.07	7.07	23.07	0.07	1.07	8.07	23.07	0.07	0.07		
Schwerte (Ruhr)/ZOB/Bf	an	1.13	7.13	alle	23.13	0.13	1.13	8.13	alle	23.13	0.13	0.13
Schwerte (Ruhr)/ZOB/Bf	ab	1.17	7.17	60	23.17	0.17	1.17	7.17	8.17	60	23.17	0.17
DO-Aplerbeck Süd		23	23	Min.	23	23	23	23	23	Min.	23	23
Dortmund Hörde Bf		28	28	28	28		28	28	28		28	28
DO-Signal-Iduna-Park		31	31	31	31		31	31	31		31	31
Dortmund Hbf	an	1.36	7.36	23.36	0.36	1.36	7.36	8.36	23.36		23.36	0.36

07 = nur sonntags bis donnerstags **73** = Freitag, Samstag und vor Feiertagen

RB53

RB

Gültig ab 08.02.25

RB **RB59**

Hellweg - Bahn

DB-Kursbuchstrecke: 431



Anschlüsse siehe Haltestellenverzeichnis/Linienplan
Fahrradmitnahme begrenzt möglich

RB59

eurobahn

Dortmund - Holzwickede - Unna - Soest
und zurück

RB59

RB

Gültig ab 08.02.25
montags bis freitags

samstags



RB **RB59**

Haltestellen		Abfahrtszeiten																	
Dortmund Hbf	ab	0.03	5.03	6.03		20.03	21.03	22.03	23.03	0.03	1.03	2.03	5.03		10.03		20.03	21.03	22.03
Dortmund Signal-Iduna-Park		08	08	08		08	08	08	08	08	08	08	08	08	08		08	08	08
Dortmund Hörde Bf		12	12	12		12	12	12	12	12	12	12	12	12	12		12	12	12
Dortmund Aplerbeck Bf		16	16	16		16	16	16	16	16	16	16	16	16	16		16	16	16
Dortmund Südte Bf		20	20	20		20	20	20	20	20	20	20	20	20	20		20	20	20
Holzwickede, Holzwickede Bf		24	24	24	alle	24	24	24	24	24	24	24	24	alle	24	alle	24	24	24
Unna S	an	0.29	5.29	6.29	30	20.29	21.29	22.29	23.29	0.29	1.29	2.29	5.29	60	10.29	30	20.29	21.29	22.29
Unna S	ab	0.30	5.30	6.30	Min.	20.30	21.30	22.30	23.30	0.30	1.30		5.30	Min.	10.30	Min.	20.30	21.30	22.30
Lünern Bf		34	34	34		34	34	34	34	34	34		34		34		34	34	34
Hemmerde Bf		0.37	5.37	6.37		20.37	21.37	22.37	23.37	0.37	1.37		5.37		10.37		20.37	21.37	22.37
Werl Bf		0.42	5.42	6.42		20.42	21.42	22.42	23.42	0.42	1.42		5.42		10.42		20.42	21.42	22.42
Westönnen Bf		45	45	45		45	45	45	45	45	45		45		45		45	45	45
Soest Bf	an	0.52	5.52	6.52		20.52	21.52	22.52	23.52	0.52	1.52		5.52		10.52		20.52	21.52	22.52

RB **RB59**

Gültig ab 08.02.25

samstags

sonn- und feiertags



Haltestellen		Abfahrtszeiten					
Dortmund Hbf	ab	23.03	0.03	1.03	2.03	7.03	23.03
Dortmund Signal-Iduna-Park		08	08	08	08	08	08
Dortmund Hörde Bf		12	12	12	12	12	12
Dortmund Aplerbeck Bf		16	16	16	16	16	16
Dortmund Sölde Bf		20	20	20	20	20	20
Holzwickede, Holzwickede Bf		24	24	24	24	24	24
Unna S	an	23.29	0.29	1.29	2.29	7.29	23.29
Unna S	ab	23.30	0.30	1.30	7.30	Min. 23.30	23.30
Lünern Bf		34	34	34	34	34	34
Hemmerde Bf		23.37	0.37	1.37	7.37	23.37	23.37
Werl Bf		23.42	0.42	1.42	7.42	23.42	23.42
Westönnen Bf		45	45	45	45	45	45
Soest Bf	an	23.52	0.52	1.52	7.52	23.52	23.52

RB59

eurobahn

Dortmund - Holzwickede - Unna - Soest

RB59**RB**

Gültig ab 08.02.25

montags bis freitags

RB **RB59**



Haltestellen		Abfahrtszeiten					
<i>Soest Bf</i>	<i>ab</i>	0.06	5.06	8.06	9.06	19.06	23.06
<i>Westönnen Bf</i>		13	13	13	13	13	13
<i>Werl Bf</i>		0.16	5.16	8.16	9.16	19.16	23.16
Hemmerde Bf		0.21	5.21	8.21	9.21	19.21	23.21
Lünern Bf		24	24	24	24	24	24
Unna S	<i>an</i>	0.28	5.28	alle	8.28	9.28	alle
Unna S		29	29	30	29	29	60
Holzwickede, Holzwickede Bf		36	36	Min.	36	36	Min.
Dortmund Söide Bf		39	39		39	39	39
Dortmund Aplerbeck Bf		42	42		42	42	42
Dortmund Hörde Bf		47	47		47	47	47
Dortmund Signal-Iduna-Park		51	51		51	51	51
Dortmund Hbf	<i>an</i>	0.56	5.56	8.56	9.56	19.56	23.56

RB59

eurobahn

Soest - Unna - Holzwickede - Dortmund

RB59

RB

RB **RB59**Gültig ab 08.02.25
samstags

sonn- und feiertags



Haltestellen		Abfahrtszeiten									
<i>Soest Bf</i>	<i>ab</i>	0.06	1.06	5.06	9.06	19.06	23.06	0.06	1.06	7.06	23.06
<i>Westönnen Bf</i>		13	13	13	13	13	13	13	13	13	13
<i>Werl Bf</i>		0.16	1.16	5.16	9.16	19.16	23.16	0.16	1.16	7.16	23.16
Hemmerde Bf		0.21	1.21	5.21	9.21	19.21	23.21	0.21	1.21	7.21	23.21
Lünern Bf		24	24	24	24	24	24	24	24	24	24
Unna S	<i>an</i>	0.28	1.28	5.28	alle	9.28	alle	19.28	alle	23.28	alle
Unna S		29	29	2.40	29	60	29	30	29	60	29
Holzwickede, Holzwickede Bf		36	36	46	36	Min.	36	Min.	36	Min.	36
Dortmund Südlo Bf		39	39	49	39	39	39	39	39	49	39
Dortmund Aplerbeck Bf		42	42	52	42	42	42	42	42	52	42
Dortmund Hörde Bf		47	47	57	47	47	47	47	47	57	47
Dortmund Signal-Iduna-Park		51	51	3.01	51	51	51	51	51	3.01	51
Dortmund Hbf	<i>an</i>	0.56	1.56	3.06	5.56	9.56	19.56	23.56	0.56	1.56	3.06
										7.56	23.56

RB59

eurobahn

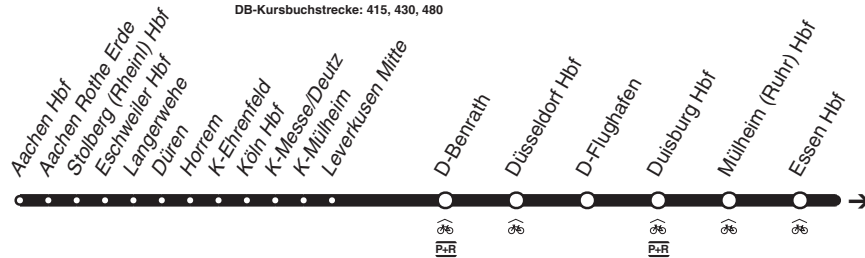
Soest - Unna - Holzwickede - Dortmund

RB59**RB**

RE **RE1**

NRW - Express

DB-Kursbuchstrecke: 415, 430, 480



Fortsetzung

Fahrradmitnahme begrenzt möglich
Anschlüsse siehe Haltestellenverzeichnis/Linienplan

RE1
national
express

**Aachen - Köln - Düsseldorf - Duisburg -
Essen - Dortmund - Hamm
und zurück**

RE
RE1

RE **RE1**

montags bis freitags



Haltestellen		Abfahrtszeiten																
Aachen Hbf	ab			4.51	5.51	6.27	6.51	7.07	7.51	8.51	9.51	10.51	11.51	12.51	13.51	14.51	15.51	16.51
Düren Bahnhof/ZOB	ab			5.17	6.17	6.57	7.17	7.29	8.17	9.17	10.17	11.17	12.17	13.17	14.17	15.17	16.17	17.17
Horrem Bf				28	28	7.13	28		28	28	28	28	28	28	28	28	28	28
Köln Ehrenfeld S				37	37	25	37	7.47	37	37	37	37	37	37	37	37	37	37
Köln Hbf	an			5.44	6.44	7.31	7.44	7.54	8.44	9.44	10.44	11.44	12.44	13.44	14.44	15.44	16.44	17.44
Köln Hbf	ab	3.49	4.49	5.49	6.49	7.35	7.49	7.57	8.49	9.49	10.49	11.49	12.49	13.49	14.49	15.49	16.49	17.49
Köln Deutz/Messe Bf		53	53	53	53	39	53	7.59	53	53	53	53	53	53	53	53	53	53
Köln Mülheim		58	58	58	58	44	58		58	58	58	58	58	58	58	58	58	58
Leverkusen Mitte Bf		4.04	5.04	6.04	7.04	7.52	8.04		9.04	10.04	11.04	12.04	13.04	14.04	15.04	16.04	17.04	18.04
D-Benrath S		13	13	13	13		13		13	13	13	13	13	13	13	13	13	13
Düsseldorf Hbf	an	4.20	5.20	6.20	7.20	8.05	8.20		9.20	10.20	11.20	12.20	13.20	14.20	15.20	16.20	17.20	18.20
Düsseldorf Hbf	ab	2.22	4.22	5.22	6.22	7.22	8.22		9.22	10.22	11.22	12.22	13.22	14.22	15.22	16.22	17.22	18.22
D-Flughafen Bf		28	28	28	28	28	28		28	28	28	28	28	28	28	28	28	28
Duisburg Hbf		38	38	38	38	38	38		38	38	38	38	38	38	38	38	38	38
Mülheim Hauptbahnhof		44	44	44	44	44	44		44	44	44	44	44	44	44	44	44	44
Essen Hbf		52	52	52	52	52	52		52	52	52	52	52	52	52	52	52	52
Bochum Wattenscheid Bf		58	58	58	58	58	58		58	58	58	58	58	58	58	58	58	58
Bochum Hbf	ab	3.03	5.03	6.03	7.03	8.03	9.03		10.03	11.03	12.03	13.03	14.03	15.03	16.03	17.03	18.03	19.03
Dortmund Hbf	an	3.14	5.14	6.14	7.14	8.14	9.14		10.14	11.14	12.14	13.14	14.14	15.14	16.14	17.14	18.14	19.14
Dortmund Hbf	ab	5.16	6.16	7.16	8.16	9.16	10.16		11.16	12.16	13.16	14.16	15.16	16.16	17.16	18.16	19.16	19.16
Dortmund Scharnhorst Bf		20	20		20				20		20		20		20		20	
Dortmund Kurl Bf		23	23	7.22	23		9.23		23	11.22	23	13.23	23	15.23	23	17.22	23	19.22
Kamen Methler Bf		26	26	24	26		26		26	24	26	25	26	25	26	24	26	24
Kamen Bf		5.30	6.30	7.28	8.30		9.30		10.30	11.28	12.30	13.29	14.30	15.29	16.30	17.28	18.30	19.28
Nordbögge Bf		5.34		7.32			9.34			11.32		13.33		15.33		17.32		19.32
Hamm Hbf	an	5.40	6.39	7.39	8.39		9.40		10.39	11.39	12.39	13.39	14.39	15.39	16.39	17.39	18.39	19.39

RE1national
expressAachen - Köln - Düsseldorf - Duisburg -
Essen - Dortmund - Hamm**RE1****RE**



Haltestellen		Abfahrtszeiten																			
		76								07											
Aachen Hbf	ab	17.51	18.51	19.51	20.51	21.51	22.51	22.51	23.51	0.51							5.51	6.51	7.18	7.51	8.51
Düren Bahnhof/ZOB	ab	18.17	19.17	20.17	21.17	22.17	23.17	23.17	0.17	1.17							6.17	7.17	7.46	8.17	9.17
Horrem Bf		28	28	28	28	28	28	28	28	28							28	28	57	28	28
Köln Ehrenfeld S		37	37	37	37	37	37	37	37	37							37	37	8.06	37	37
Köln Hbf	an	18.44	19.44	20.44	21.44	22.44	23.44	23.44	0.44	1.44							6.44	7.44	8.12	8.44	9.44
Köln Hbf	ab	18.49	19.49	20.49	21.49	22.49	23.49	23.49	0.49	1.49	2.49	3.49	4.49	5.49	6.49	7.49	8.16	8.49	9.49		
Köln Deutz/Messe Bf		53	53	53	53	53	53	53	53	53	53	53	53	53	53	53	53	53	8.19	53	53
Köln Mülheim		58	58	58	58	58	58	58	58	58	58	58	58	58	58	58	58	58		58	58
Leverkusen Mitte Bf		19.04	20.04	21.04	22.04	23.04	0.04	0.04	1.04	2.04	3.04	4.04	5.04	6.04	7.04	8.04			9.04	10.04	
D-Benrath S		13	13	13	13	13	13	13	13	13	13	13	13	13	13	13			13	13	
Düsseldorf Hbf ^{ca}	an	19.20	20.20	21.20	22.20	23.20	0.20	0.20	1.20	2.20	3.20	4.20	5.20	6.20	7.20	8.19			9.20	10.20	
Düsseldorf Hbf ^{ca}	ab	19.22	20.22	21.22	22.22	23.22	0.22	0.22	1.22	2.22	3.22	4.22	5.22	6.22	7.22	8.22			9.22	10.22	
D-Flughafen Bf		28	28	28	28	28	28	28	28	28	28	28	28	28	28	28			28	28	
Duisburg Hbf		38	38	38	38	38	38	38	38	38	38	38	38	38	38	38			38	38	
Mülheim Hauptbahnhof		44	44	44	44	44	44	44	44	44	44	44	44	44	44	44			44	44	
Essen Hbf		52	52	52	52	52	52	52	52	52	52	52	52	52	52	52			52	52	
Bochum Wattenscheid Bf		58	58	58	58	58	58	58	58	58	58	58	58	58	58	58			58	58	
Bochum Hbf	ab	20.03	21.03	22.03	23.03	0.03	1.03	1.03	2.03	3.03	4.03	5.03	6.03	7.03	8.03	9.03			10.03	11.03	
Dortmund Hbf ^{DB} ^S ^U	an	20.14	21.14	22.14	23.14	0.14	1.14	1.14	2.14	3.14	4.14	5.14	6.14	7.14	8.14	9.14			10.14	11.14	
Dortmund Hbf ^{DB} ^S ^U	ab	20.16	21.16	22.16	23.16	0.16	1.16	1.16	2.16	3.16	4.16	5.16	6.16	7.16	8.16	9.16			10.16	11.16	
Dortmund Scharnhorst Bf		20		20	20	21	20	21	20	21	20	20	20	20	20	20			20		
Dortmund Kurf Bf		23	21.23	23	23	24	23	24	23	24	23	23	23	23	7.22	23	9.22		23	11.22	
Kamen Methler Bf		26	24	26	26	27	26	27	26	27	26	26	26	26	24	26	24		26	24	
Kamen Bf		20.30	21.28	22.30	23.30	0.31	1.30		2.31	3.30	4.30	5.30	6.30	7.28	8.30	9.28			10.30	11.28	
Nordböge Bf			21.32	22.34	23.34	0.36	1.34		2.36	3.34	4.34	5.34		7.32		9.32				11.32	
Hamm Hbf	an	20.39	21.39	22.40	23.40	0.42	1.40		2.42	3.40	4.40	5.40	6.39	7.39	8.39	9.39			10.39	11.39	



Haltestellen		Abfahrtszeiten														
		RE														
Aachen Hbf	ab	9.51	10.51	11.51	12.51	13.51	14.51	15.51	16.51	17.51	18.51	19.51	20.51	21.51	22.51	23.51
Düren Bahnhof/ZOB	ab	10.17	11.17	12.17	13.17	14.17	15.17	16.17	17.17	18.17	19.17	20.17	21.17	22.17	23.17	0.17
Horem Bf		28	28	28	28	28	28	28	28	28	28	28	28	28	28	28
Köln Ehrenfeld S		37	37	37	37	37	37	37	37	37	37	37	37	37	37	37
Köln Hbf	an	10.44	11.44	12.44	13.44	14.44	15.44	16.44	17.44	18.44	19.44	20.44	21.43	22.44	23.44	0.44
Köln Hbf	ab	10.49	11.49	12.49	13.49	14.49	15.49	16.49	17.49	18.49	19.49	20.49	21.49	22.49	23.49	0.49
Köln Deutz/Messe Bf		53	53	53	53	53	53	53	53	53	53	53	53	53	53	53
Köln Mülheim		58	58	58	58	58	58	58	58	58	58	58	58	58	58	58
Leverkusen Mitte Bf		11.04	12.04	13.04	14.04	15.04	16.04	17.04	18.04	19.04	20.04	21.04	22.04	23.04	0.04	1.04
D-Benrath S		13	13	13	13	13	13	13	13	13	13	13	13	13	13	13
Düsseldorf Hbf	an	11.20	12.20	13.20	14.20	15.20	16.20	17.20	18.20	19.20	20.20	21.20	22.20	23.20	0.20	1.20
Düsseldorf Hbf	ab	11.22	12.22	13.22	14.22	15.22	16.22	17.22	18.22	19.22	20.22	21.22	22.22	23.22	0.22	1.22
D-Flughafen Bf		28	28	28	28	28	28	28	28	28	28	28	28	28	28	28
Duisburg Hbf		38	38	38	38	38	38	38	38	38	38	38	38	38	38	38
Mülheim Hauptbahnhof		44	44	44	44	44	44	44	44	44	44	44	44	44	44	44
Essen Hbf		52	52	52	52	52	52	52	52	52	52	52	52	52	52	52
Bochum Wattenscheid Bf		58	58	58	58	58	58	58	58	58	58	58	58	58	58	58
Bochum Hbf	ab	12.03	13.03	14.03	15.03	16.03	17.03	18.03	19.03	20.03	21.03	22.03	23.03	0.03	1.03	2.03
Dortmund Hbf	an	12.14	13.14	14.14	15.14	16.14	17.14	18.14	19.14	20.14	21.14	22.14	23.14	0.14	1.14	2.14
Dortmund Hbf	ab	12.16	13.16	14.16	15.16	16.16	17.16	18.16	19.16	20.16	21.16	22.16	23.16	0.16	1.16	2.16
Dortmund Scharnhorst Bf		20		20		20		20		20		20	20	21	20	21
Dortmund Kurl Bf		23	13.23	23	15.23	23	17.23	23	19.23	23	21.22	23	23	24	23	24
Kamen Methler Bf		26	25	26	25	26	26	26	26	26	24	26	26	27	26	27
Kamen Bf		12.30	13.29	14.30	15.29	16.30	17.30	18.30	19.30	20.30	21.28	22.30	23.30	0.31	1.30	2.31
Nordbögge Bf			13.33		15.33		17.34		19.34		21.32	22.34	23.34	0.36	1.34	2.36
Hamm Hbf	an	12.39	13.39	14.39	15.39	16.39	17.40	18.39	19.40	20.39	21.39	22.40	23.40	0.42	1.40	2.42

= nur sonntags bis donnerstags **RE** = Freitag, Samstag und vor Feiertagen



Haltestellen		Abfahrtszeiten																	
Aachen Hbf	ab	0.51					5.51	6.51	7.51	8.18	8.51	9.51	10.51	11.51	12.51	13.51	14.51	15.51	16.51
Düren Bahnhof/ZOB	ab	1.17					6.17	7.17	8.17	8.45	9.17	10.17	11.17	12.17	13.17	14.17	15.17	16.17	17.17
Horrem Bf		28					28	28	28	56	28	28	28	28	28	28	28	28	28
Köln Ehrenfeld S		37					37	37	37	9.05	37	37	37	37	37	37	37	37	37
Köln Hbf	an	1.44					6.44	7.44	8.44	9.12	9.44	10.44	11.44	12.44	13.44	14.44	15.44	16.44	17.44
Köln Hbf	ab	1.49	2.49	3.49	4.49	5.49	6.49	7.49	8.49	9.15	9.49	10.49	11.49	12.49	13.49	14.49	15.49	16.49	17.49
Köln Deutz/Messe Bf		53	53	53	53	53	53	53	53	9.18	53	52	52	52	52	52	52	52	52
Köln Mülheim		58	58	58	58	58	58	58	58	58	57	57	57	57	57	57	57	57	57
Leverkusen Mitte Bf		2.04	3.04	4.04	5.04	6.04	7.04	8.04	9.04	10.04	11.04	12.04	13.04	14.04	15.04	16.04	17.04	18.04	
D-Benrath S		13	13	13	13	13	13	13	13	13	13	13	13	13	13	13	13	13	13
Düsseldorf Hbf ^{ca}	an	2.20	3.20	4.20	5.20	6.20	7.20	8.19	9.20	10.20	11.20	12.20	13.20	14.20	15.20	16.20	17.20	18.20	
Düsseldorf Hbf ^{ca}	ab	2.22	3.22	4.22	5.22	6.22	7.22	8.22	9.22	10.22	11.22	12.22	13.22	14.22	15.22	16.22	17.22	18.22	
D-Flughafen Bf		28	28	28	28	28	28	28	28	28	28	28	28	28	28	28	28	28	28
Duisburg Hbf		38	38	38	38	38	38	38	38	38	38	38	38	38	38	38	38	38	38
Mülheim Hauptbahnhof		44	44	44	44	44	44	44	44	44	44	44	44	44	44	44	44	44	44
Essen Hbf		52	52	52	52	52	52	52	52	52	52	52	52	52	52	52	52	52	52
Bochum Wattenscheid Bf		58	58	58	58	58	58	58	58	58	58	58	58	58	58	58	58	58	58
Bochum Hbf	ab	3.03	4.03	5.03	6.03	7.03	8.03	9.03	10.03	11.03	12.03	13.03	14.03	15.03	16.03	17.03	18.03	19.03	
Dortmund Hbf ^{DB} ^{SU}	an	3.14	4.14	5.14	6.14	7.14	8.14	9.14	10.14	11.14	12.14	13.14	14.14	15.14	16.14	17.14	18.14	19.14	
Dortmund Hbf ^{DB} ^{SU}	ab	3.16	4.16	5.16	6.16	7.16	8.16	9.16	10.16	11.16	12.16	13.16	14.16	15.16	16.16	17.16	18.16	19.16	
Dortmund Scharnhorst Bf		20	20	20	20	20	20	20	20	20	20	20	20	20	20	20	20	20	20
Dortmund Kurl Bf		23	23	23	23	23	23	9.22	23	11.23	23	13.23	23	15.23	23	17.23	23	19.23	
Kamen Methler Bf		26	26	26	26	26	26	24	26	26	26	25	26	25	26	26	26	26	26
Kamen Bf		3.30	4.30	5.30	6.30	7.30	8.30	9.28	10.30	11.30	12.30	13.29	14.30	15.29	16.30	17.30	18.30	19.30	
Nordbögge Bf		3.34	4.34	5.34	6.34	7.34	8.34	9.32	10.34	11.34	12.33	13.33	14.33	15.33	16.33	17.34	18.34	19.34	
Hamm Hbf	an	3.40	4.40	5.40	6.39	7.40	8.39	9.39	10.39	11.40	12.39	13.39	14.39	15.39	16.39	17.40	18.39	19.40	



Haltestellen		Abfahrtszeiten						
		07 76						
Aachen Hbf	ab	17.51	18.51	19.51	20.51	21.51	22.51	23.51
Düren Bahnhof/ZOB	ab	18.17	19.17	20.17	21.17	22.17	23.17	0.17
Horrem Bf		28	28	28	28	28	28	28
Köln Ehrenfeld S		37	37	36	37	37	37	37
Köln Hbf	an	18.44	19.44	20.42	21.43	22.44	23.44	0.44
Köln Hbf	ab	18.49	19.49	20.49	21.49	22.49	23.49	0.49
Köln Deutz/Messe Bf		52	52	52	52	52	52	52
Köln Mülheim		57	57	57	57	57	57	57
Leverkusen Mitte Bf		19.04	20.04	21.04	22.04	23.04	0.04	1.04
D-Benrath S		13	13	13	13	13	13	13
Düsseldorf Hbf	an	19.20	20.20	21.20	22.20	23.20	0.20	1.20
Düsseldorf Hbf	ab	19.22	20.22	21.22	22.22	23.22	0.22	1.22
D-Flughafen Bf		28	28	28	28	28	28	28
Duisburg Hbf		38	38	38	38	38	38	38
Mülheim Hauptbahnhof		44	44	44	44	44	44	44
Essen Hbf		52	52	52	52	52	52	52
Bochum Wattenscheid Bf		58	58	58	58	58	58	58
Bochum Hbf	ab	20.03	21.03	22.03	23.03	0.03	1.03	2.03
Dortmund Hbf	an	20.14	21.14	22.14	23.14	0.14	1.14	2.14
Dortmund Hbf	ab	20.16	21.16	22.16	23.16	0.16	1.16	2.16
Dortmund Scharnhorst Bf		20	20	20	20	21	20	21
Dortmund Kurl Bf		23	21.23	23	23	24	23	24
Kamen Methler Bf		26	25	26	26	27	26	27
Kamen Bf		20.30	21.29	22.30	23.30	0.31	1.30	2.31
Nordböge Bf		21.33	22.34	23.34	0.36	1.34	2.36	
Hamm Hbf	an	20.39	21.39	22.40	23.40	0.42	1.40	2.42

07 = nur sonntags bis donnerstags **76** = Freitag, Samstag und vor Feiertagen











Haltestellen		Abfahrtszeiten																	
Hamm Hbf	ab			3.17	4.17	5.18	6.18	7.20	8.20	9.20	10.20	11.20	12.20	13.20		14.20	15.20	16.20	17.20
Nordbögge Bf				3.24	4.24	5.24	6.24		8.26		10.26		12.26		14.26		16.26		
Kamen Bf				3.28	4.28	5.29	6.29	7.29	8.31	9.29	10.31	11.29	12.31	13.29		14.31	15.29	16.31	17.29
Kamen Methler Bf				32	32	32	32	32	34	32	34	32	34	32		34	32	34	32
Dortmund Kurl Bf				35	35	35	35	35	8.37	35	10.37	35	12.37	35		14.37	35	16.37	35
Dortmund Scharnhorst Bf				38	38	38	38	38		38		38		38		38		38	
Dortmund Hbf DB S U	an			3.43	4.43	5.43	6.42	7.43	8.43	9.43	10.43	11.43	12.43	13.43		14.43	15.43	16.43	17.43
Dortmund Hbf DB S U	ab	0.45	2.45	3.45	4.45	5.45	6.45	7.45	8.45	9.45	10.45	11.45	12.45	13.45		14.45	15.45	16.45	17.45
Bochum Hbf	ab	0.55	2.55	3.55	4.55	5.55	6.55	7.55	8.55	9.55	10.55	11.55	12.55	13.55		14.55	15.55	16.55	17.55
Bochum Wattenscheid Bf		1.00	3.00	4.00	5.00	6.00	7.00	8.00	9.00	10.00	11.00	12.00	13.00	14.00		15.00	16.00	17.00	18.00
Essen Hbf		09	09	09	09	09	09	09	09	09	09	09	09	09		09	09	09	09
Mülheim Hauptbahnhof		15	15	15	15	15	15	15	15	15	15	15	15	15		15	15	15	15
Duisburg Hbf		23	23	22	23	23	23	23	23	23	23	23	23	23		23	23	23	23
D-Flughafen Bf		32	32	31	32	32	32	32	32	32	32	32	32	32		32	32	32	32
Düsseldorf Hbf	an	1.38	3.38	4.37	5.38	6.38	7.38	8.38	9.38	10.38	11.38	12.38	13.38	14.38		15.38	16.38	17.38	18.37
Düsseldorf Hbf	ab	1.40	3.40	4.39	5.40	6.40	7.40	8.40	9.40	10.40	11.40	12.40	13.40	14.40	15.29	15.40	16.40	17.40	18.40
D-Benrath S		1.46	3.46	4.45	5.46	6.46	7.46	8.46	9.46	10.46	11.46	12.46	13.46	14.46		15.46	16.46	17.46	18.46
Leverkusen Mitte Bf		1.55	3.55	4.54	5.55	6.55	7.55	8.55	9.55	10.55	11.55	12.55	13.55	14.55	15.43	15.55	16.55	17.55	18.55
Köln Mülheim		2.02	4.02	5.01	6.02	7.02	8.02	9.02	10.02	11.02	12.02	13.02	14.02	15.02	50	16.02	17.02	18.02	19.02
Köln Deutz/Messe Bf		08	08	07	08	08	08	08	08	08	08	08	08	08		08	08	08	08
Köln Hbf	an	2.11	4.12	5.12	6.12	7.12	8.12	9.12	10.12	11.12	12.12	13.12	14.12	15.12	15.59	16.12	17.12	18.11	19.12
Köln Hbf	ab			5.15	6.15	7.15	8.15	9.15	10.15	11.15	12.15	13.15	14.15	15.15	16.04	16.15	17.15	18.15	19.15
Köln Ehrenfeld S				21	21	21	21	21	21	21	21	21	21	21	10	21	21	20	21
Horrem Bf				30	30	30	30	30	30	30	30	30	30	30	19	30	30	30	30
Düren Bahnhof/ZOB				41	41	41	41	41	41	41	41	41	41	41	30	41	41	41	41
Aachen Hbf	an			6.07	7.07	8.07	9.07	10.07	11.07	12.07	13.07	14.07	15.07	16.07	16.51	17.07	18.07	19.07	20.07

RE **RE1**

montags bis freitags

samstags









RE1national
expressHamm - Dortmund - Essen -
Duisburg - Düsseldorf - Köln - Aachen**RE1****RE**

Haltestellen		Abfahrtszeiten																		
						05	06	07	08	09	10	11	12	13	14	15	16	17	18	
Hamm Hbf	ab	18.20	19.20	20.20		21.20	22.20	23.20	23.20	0.18	1.15	2.17	3.17	4.17	5.18	6.18	7.20	8.20	9.20	
Nordbögge Bf		18.26		20.26			22.26	23.26	23.26	0.24	1.21	2.24	3.24	4.24	5.24	6.24		8.26		
Kamen Bf		18.31	19.29	20.31		21.29	22.30	23.30	23.30	0.29	1.26	2.28	3.28	4.28	5.29	6.29	7.29	8.31	9.29	
Kamen Methler Bf		34	32	34		32	33	33	33	32	29	32	32	32	32	32	32	34	32	
Dortmund Kurl Bf		18.37	35	20.37		35	35	35	35	35	32	35	35	35	35	35	35	35	37	35
Dortmund Scharnhorst Bf			38			38	38	38	38	38	35	38	38	38	38	38	38		38	
Dortmund Hbf   	an	18.43	19.43	20.43		21.43	22.43	23.43	23.43	0.43	1.40	2.43	3.43	4.43	5.43	6.43	7.43	8.43	9.43	
Dortmund Hbf   	ab	18.45	19.45	20.45		21.45	22.45	23.45	23.45	0.45	1.42	2.45	3.45	4.45	5.45	6.45	7.45	8.45	9.45	
Bochum Hbf	ab	18.55	19.55	20.55		21.55	22.55	23.55	23.55	0.55	1.53	2.55	3.55	4.55	5.55	6.55	7.55	8.55	9.55	
Bochum Wattenscheid Bf		19.00	20.00	21.00		22.00	23.00	0.00	0.00	1.00	58	3.00	4.00	5.00	6.00	7.00	8.00	9.00	10.00	
Essen Hbf		09	09	09		09	09	09	09	09	2.12	09	09	09	09	09	09	09	09	
Mülheim Hauptbahnhof		15	15	15		15	15	15	15	15	18	15	15	15	15	15	15	15	15	
Duisburg Hbf		23	23	23		23	24	23	23	23	26	23	22	23	23	23	23	23	23	
D-Flughafen Bf		32	32	32		32	32	32	32	32	36	32	31	32	32	32	32	32	32	
Düsseldorf Hbf 	an	19.38	20.38	21.38		22.38	23.38	0.38	0.38	1.38	2.42	3.38	4.37	5.38	6.38	7.38	8.38	9.38	10.38	
Düsseldorf Hbf 	ab	19.40	20.40	21.40		22.40	23.40	0.40	0.40	1.40	2.44	3.40	4.39	5.40	6.40	7.40	8.40	9.40	10.40	
D-Benrath S		19.46	20.46	21.46		22.46	23.46	0.46	0.46	1.46	2.50	3.46	4.45	5.46	6.46	7.46	8.46	9.46	10.46	
Leverkusen Mitte Bf		19.55	20.55	21.55		22.55	23.55	0.55	0.55	1.55	2.58	3.55	4.54	5.55	6.55	7.55	8.55	9.55	10.55	
Köln Mülheim		20.02	21.02	22.01		23.02	0.02	1.02	2.02	3.04	4.02	5.01	6.02	7.02	8.02	9.02	10.02	11.02		
Köln Deutz/Messe Bf		08	08	08	22.37	08	08	08	08	08	10	08	07	08	08	08	08	08	08	
Köln Hbf	an	20.12	21.12	22.12	22.40	23.12	0.12	1.12	2.12	3.13	4.12	5.12		6.12	7.12	8.12	9.12	10.12	11.12	
Köln Hbf	ab	20.15	21.15	22.15	22.47	23.15	0.15	1.15	2.15					6.15	7.15	8.15	9.15	10.15	11.15	
Köln Ehrenfeld S		21	21	21	53	20	20	20	21					21	21	21	21	21	21	
Horrem Bf		30	30	30	23.02	30	30	30	30	30				30	30	30	30	30	30	
Düren Bahnhof/ZOB		41	41	41	15	41	41	41	41	41				41	41	41	41	41	41	
Aachen Hbf	an	21.07	22.07	23.07	23.46	0.07	1.07	2.07	3.07					7.07	8.07	9.07	10.07	11.07	12.07	

05 = nur montags - donnerstags 06 = Freitag, Samstag und vor Feiertagen



Haltestellen	Abfahrtszeiten														
	76														
Hamm Hbf	ab	10.20	11.20	12.20	13.20	14.20	15.20	16.20	17.20	18.20	19.20	20.20	21.20	22.20	23.20
Nordbögge Bf		10.26		12.26		14.26		16.26		18.26		20.26		22.26	23.26
Kamen Bf		10.31	11.29	12.31	13.29	14.31	15.29	16.31	17.29	18.31	19.29	20.31	21.29	22.30	23.30
Kamen Methler Bf		34	32	34	32	34	32	34	32	34	32	34	32	33	33
Dortmund Kurl Bf		10.37	35	12.37	35	14.37	35	16.37	35	18.37	35	20.37	35	35	35
Dortmund Scharnhorst Bf			38		38		38		38		38		38	38	38
Dortmund Hbf	an	10.43	11.43	12.43	13.43	14.43	15.43	16.43	17.43	18.43	19.43	20.43	21.43	22.43	23.43
Dortmund Hbf	ab	10.45	11.45	12.45	13.45	14.45	15.45	16.45	17.45	18.45	19.45	20.45	21.45	22.45	23.45
Bochum Hbf	ab	10.55	11.55	12.55	13.55	14.55	15.55	16.55	17.55	18.55	19.55	20.55	21.55	22.55	23.55
Bochum Wattenscheid Bf		11.00	12.00	13.00	14.00	15.00	16.00	17.00	18.00	19.00	20.00	21.00	22.00	23.00	0.00
Essen Hbf		09	09	09	09	09	09	09	09	09	09	09	09	09	09
Mülheim Hauptbahnhof		15	15	15	15	15	15	15	15	15	15	15	15	15	15
Duisburg Hbf		23	23	23	23	23	23	23	23	23	23	23	23	24	23
D-Flughafen Bf		32	32	32	32	32	32	32	32	32	32	32	32	32	32
Düsseldorf Hbf	an	11.38	12.38	13.38	14.38	15.38	16.38	17.38	18.37	19.38	20.38	21.38	22.38	23.38	0.38
Düsseldorf Hbf	ab	11.40	12.40	13.40	14.40	15.40	16.40	17.40	18.40	19.40	20.40	21.40	22.40	23.40	0.40
D-Benrath S		11.46	12.46	13.46	14.46	15.46	16.46	17.46	18.46	19.46	20.46	21.46	22.46	23.46	0.46
Leverkusen Mitte Bf		11.55	12.55	13.55	14.55	15.55	16.55	17.55	18.55	19.55	20.55	21.55	22.55	23.55	0.55
Köln Mülheim		12.02	13.02	14.02	15.02	16.02	17.02	18.02	19.02	20.02	21.02	22.01	23.02	0.02	1.02
Köln Deutz/Messe Bf		08	08	08	08	08	08	08	08	08	08	08	22.37	08	08
Köln Hbf	an	12.12	13.12	14.12	15.12	16.12	17.12	18.11	19.12	20.12	21.12	22.12	22.40	23.12	0.12
Köln Hbf	ab	12.15	13.15	14.15	15.15	16.15	17.15	18.15	19.15	20.15	21.15	22.15	22.47	23.15	0.15
Köln Ehrenfeld S		21	21	21	21	21	21	20	21	21	21	21	53	20	20
Horrem Bf		30	30	30	30	30	30	30	30	30	30	30	23.02	30	30
Düren Bahnhof/ZOB		41	41	41	41	41	41	41	41	41	41	41	15	41	41
Aachen Hbf	an	13.07	14.07	15.07	16.07	17.07	18.07	19.07	20.07	21.07	22.07	23.07	23.46	0.07	1.07

Haltestellen		Abfahrtszeiten																	
<i>Hamm Hbf</i>	<i>ab</i>	0.18	1.15	2.17	3.17	4.17	5.18	6.18	7.20	8.20	9.20	10.20	11.20	12.20	13.20	14.20	15.20	16.20	17.20
<i>Nordbögge Bf</i>		0.24	1.21	2.24	3.24	4.24	5.24	6.24		8.26		10.26		12.26		14.26		16.26	
<i>Kamen Bf</i>		0.29	1.26	2.28	3.28	4.28	5.29	6.29	7.29	8.31	9.29	10.31	11.29	12.31	13.29	14.31	15.29	16.31	17.29
<i>Kamen Methler Bf</i>		32	29	32	32	32	32	32	32	34	32	34	32	34	32	34	32	34	32
<i>Dortmund Kurl Bf</i>		35	32	35	35	35	35	35	35	8.37	35	10.37	35	12.37	35	14.37	35	16.37	35
<i>Dortmund Scharnhorst Bf</i>		38	35	38	38	38	38	38	38		38		38		38		38		38
<i>Dortmund Hbf</i>   	<i>an</i>	0.43	1.40	2.43	3.43	4.43	5.43	6.43	7.43	8.43	9.43	10.43	11.43	12.43	13.43	14.43	15.43	16.43	17.43
<i>Dortmund Hbf</i>   	<i>ab</i>	0.45	1.42	2.45	3.45	4.45	5.45	6.45	7.45	8.45	9.45	10.45	11.45	12.45	13.45	14.45	15.45	16.45	17.45
<i>Bochum Hbf</i>	<i>ab</i>	0.55	1.53	2.55	3.55	4.55	5.55	6.55	7.55	8.55	9.55	10.55	11.55	12.55	13.55	14.55	15.55	16.55	17.55
<i>Bochum Wattenscheid Bf</i>		1.00	58	3.00	4.00	5.00	6.00	7.00	8.00	9.00	10.00	11.00	12.00	13.00	14.00	15.00	16.00	17.00	18.00
<i>Essen Hbf</i>		09	2.12	09	09	09	09	09	09	09	09	09	09	09	09	09	09	09	09
<i>Mülheim Hauptbahnhof</i>		15	18	15	15	15	15	15	15	15	15	15	15	15	15	15	15	15	15
<i>Duisburg Hbf</i>		23	26	23	22	23	23	23	23	23	23	23	23	23	23	23	23	23	23
<i>D-Flughafen Bf</i>		32	36	32	31	32	32	32	32	32	32	32	32	32	32	32	32	32	32
<i>Düsseldorf Hbf</i> 	<i>an</i>	1.38	2.42	3.38	4.37	5.38	6.38	7.38	8.38	9.38	10.38	11.38	12.38	13.38	14.38	15.38	16.38	17.38	18.37
<i>Düsseldorf Hbf</i> 	<i>ab</i>	1.40	2.44	3.40	4.39	5.40	6.40	7.40	8.40	9.40	10.40	11.40	12.40	13.40	14.40	15.40	16.40	17.40	18.40
<i>D-Benrath S</i>		1.46	2.50	3.46	4.45	5.46	6.46	7.46	8.46	9.46	10.46	11.46	12.46	13.46	14.46	15.46	16.46	17.46	18.46
<i>Leverkusen Mitte Bf</i>		1.55	2.58	3.55	4.54	5.55	6.55	7.55	8.55	9.55	10.55	11.55	12.55	13.55	14.55	15.55	16.55	17.55	18.55
<i>Köln Mülheim</i>		2.02	3.04	4.02	5.01	6.02	7.02	8.02	9.02	10.02	11.02	12.02	13.02	14.02	15.02	16.02	17.02	18.02	19.02
<i>Köln Deutz/Messe Bf</i>		08	10	08	07	08	08	08	08	08	08	08	08	08	08	08	08	08	08
<i>Köln Hbf</i>	<i>an</i>	2.12	3.13	4.12	5.12	6.12	7.12	8.12	9.12	10.12	11.12	12.12	13.12	14.12	15.12	16.12	17.12	18.11	19.12
<i>Köln Hbf</i>	<i>ab</i>	2.15				6.15	7.15	8.15	9.15	10.15	11.15	12.15	13.15	14.15	15.15	16.15	17.15	18.15	19.15
<i>Köln Ehrenfeld S</i>		21				21	21	21	21	21	21	21	21	21	21	21	21	20	21
<i>Horrem Bf</i>		30				30	30	30	30	30	30	30	30	30	30	30	30	30	30
<i>Düren Bahnhof/ZOB</i>		41				41	41	41	41	41	41	41	41	41	41	41	41	41	41
<i>Aachen Hbf</i>	<i>an</i>	3.07				7.07	8.07	9.07	10.07	11.07	12.07	13.07	14.07	15.07	16.07	17.07	18.07	19.07	20.07

 = Freitag, Samstag und vor Feiertagen



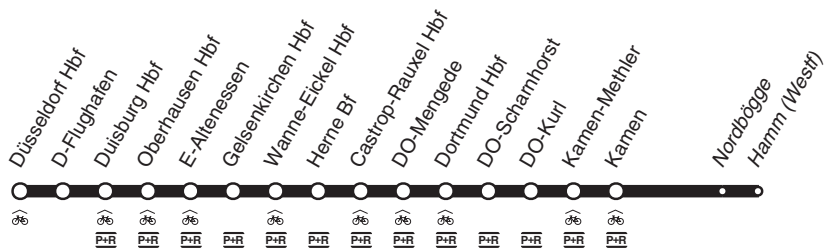
Haltestellen		Abfahrtszeiten						
		<div style="display: flex; justify-content: space-around;"> 07 73 </div>						
<i>Hamm Hbf</i>	<i>ab</i>	18.20	19.20	20.20	21.20	22.20	23.20	23.20
<i>Nordbögge Bf</i>		18.26		20.26		22.26	23.26	23.26
<i>Kamen Bf</i>		18.31	19.29	20.31	21.29	22.30	23.30	23.30
<i>Kamen Methler Bf</i>		34	32	34	32	33	33	33
<i>Dortmund Kurl Bf</i>		18.37	35	20.37	35	35	35	35
<i>Dortmund Scharnhorst Bf</i>			38		38	38	38	38
<i>Dortmund Hbf</i>	<i>an</i>	18.43	19.43	20.43	21.43	22.43	23.43	23.43
<i>Dortmund Hbf</i>	<i>ab</i>	18.45	19.45	20.45	21.45	22.45	23.45	23.45
<i>Bochum Hbf</i>	<i>ab</i>	18.55	19.55	20.55	21.55	22.55	23.55	23.55
<i>Bochum Wattenscheid Bf</i>		19.00	20.00	21.00	22.00	23.00	0.00	0.00
<i>Essen Hbf</i>		09	09	09	09	09	09	09
<i>Mülheim Hauptbahnhof</i>		15	15	15	15	15	15	15
<i>Duisburg Hbf</i>		23	23	23	23	24	23	23
<i>D-Flughafen Bf</i>		32	32	32	32	32	32	32
<i>Düsseldorf Hbf</i>	<i>an</i>	19.38	20.38	21.38	22.38	23.38	0.38	0.38
<i>Düsseldorf Hbf</i>	<i>ab</i>	19.40	20.40	21.40	22.40	23.40		0.40
<i>D-Benrath S</i>		19.46	20.46	21.46	22.46	23.46		0.46
<i>Leverkusen Mitte Bf</i>		19.55	20.55	21.55	22.55	23.55		0.55
<i>Köln Mülheim</i>		20.02	21.02	22.01	23.02	0.02		1.02
<i>Köln Deutz/Messe Bf</i>		08	08	08	22.37	08	08	08
<i>Köln Hbf</i>	<i>an</i>	20.12	21.12	22.12	22.40	23.12	0.12	1.12
<i>Köln Hbf</i>	<i>ab</i>	20.15	21.15	22.15	22.47	23.15	0.15	1.15
<i>Köln Ehrenfeld S</i>		21	21	21	53	20	20	20
<i>Horrem Bf</i>		30	30	30	23.02	30	30	30
<i>Düren Bahnhof/ZOB</i>		41	41	41	15	41	41	41
<i>Aachen Hbf</i>	<i>an</i>	21.07	22.07	23.07	23.46	0.07	1.07	2.07

07 = nur sonntags bis donnerstags 73 = Freitag, Samstag und vor Feiertagen

RE **RE3**

Rhein-Emscher Express

DB-Kursbuchstrecke: 416



Anschlüsse siehe Haltestellenverzeichnis/Linienplan
Fahrradmitnahme begrenzt möglich

und zurück

RE3
eurobahn

Düsseldorf - Duisburg -
Gelsenkirchen - Dortmund - Hamm
und zurück

RE
RE3

RE **RE3**

montags bis freitags



Haltestellen		Abfahrtszeiten																
Düsseldorf Hbf	ab	4.45	5.45	6.45	7.45	8.45	9.45	10.45	11.45	12.45	13.45	14.45	15.45	16.45	17.45	18.45	19.45	23.45
D-Flughafen Bf	an	4.52	5.52	6.52	7.52	8.52	9.52	10.52	11.52	12.52	13.52	14.52	15.52	16.52	17.52	18.52	19.52	23.52
D-Flughafen Bf	ab	4.53	5.53	6.53	7.53	8.53	9.53	10.53	11.53	12.53	13.53	14.53	15.53	16.53	17.53	18.53	19.53	23.53
Duisburg Hbf	an	5.03	6.03	7.03	8.03	9.03	10.03	11.03	12.03	13.03	14.03	15.03	16.03	17.03	18.03	19.03	20.03	0.03
Duisburg Hbf	ab	5.10	6.10	7.10	8.10	9.10	10.10	11.10	12.10	13.10	14.10	15.10	16.10	17.10	18.10	19.10	20.10	0.10
Oberhausen Hbf	an	5.15	6.15	7.15	8.15	9.15	10.15	11.15	12.15	13.15	14.15	15.15	16.15	17.15	18.15	19.15	20.15	0.15
Oberhausen Hbf	ab	5.16	6.16	7.16	8.16	9.16	10.16	11.16	12.16	13.16	14.16	15.16	16.16	17.16	18.16	19.16	20.16	alle 0.16
Essen Altenessen Bf		23	23	23	23	23	23	23	23	23	23	23	23	23	23	23	23	60 23
Gelsenkirchen Hbf	an	5.28	6.28	7.28	8.28	9.28	10.28	11.28	12.28	13.28	14.28	15.28	16.28	17.28	18.28	19.28	20.28	Min. 0.28
Gelsenkirchen Hbf	ab	5.29	6.29	7.29	8.29	9.29	10.29	11.29	12.29	13.29	14.29	15.29	16.29	17.29	18.29	19.29	20.29	0.29
HER Wanne-Eickel Hbf	an	5.33	6.33	7.33	8.33	9.33	10.33	11.33	12.33	13.33	14.33	15.33	16.33	17.33	18.33	19.33	20.33	0.33
HER Wanne-Eickel Hbf		34	34	34	34	34	34	34	34	34	34	34	34	34	34	34	34	34
Herne Bf		38	38	38	38	38	38	38	38	38	38	38	38	38	38	38	38	38
Castrop-Rauxel Hbf		44	44	44	44	44	44	44	44	44	44	44	44	44	44	44	44	44
Dortmund Mengede Bf		49	49	49	49	49	49	49	49	49	49	49	49	49	49	49	49	49
Dortmund Hbf	an	5.56	6.56	7.56	8.56	9.56	10.56	11.56	12.55	13.56	14.56	15.56	16.56	17.56	18.56	19.56	20.56	0.56
Dortmund Hbf	ab	5.59	7.01	7.59	8.59	9.59	11.03	11.59	12.59	13.59	15.02	15.59	16.59	17.59	19.02	19.59		
Dortmund Scharnhorst Bf		6.05	07	8.05	9.05	10.05	08	12.04	13.05	14.05	06	16.05	17.05	18.05	08	20.05		
Dortmund Kurf Bf		09	10	09	09	09	11	07	09	09	10	09	09	09	11	09		
Kamen Methler Bf		12	13	12	12	12	14	10	12	12	13	12	12	12	14	12		
Kamen Bf		6.16	7.17	8.16	9.16	10.16	11.18	12.20	13.16	14.16	15.17	16.16	17.16	18.16	19.18	20.16		
Nordbänge Bf		6.21	7.22	8.21	9.21	10.21	11.23	12.24	13.21	14.21	15.21	16.21	17.21	18.21	19.23	20.21		
Hamm Hbf	an	6.29	7.29	8.29	9.29	10.29	11.29	12.31	13.29	14.29	15.28	16.29	17.29	18.29	19.29	20.29		

RE3

eurobahn

Düsseldorf - Duisburg -
Gelsenkirchen - Dortmund - Hamm**RE3****RE**

RE RE3**samstags**

Haltestellen		Abfahrtszeiten																	
Düsseldorf Hbf	ab	0.45	1.45	2.45	3.45	4.45	5.45	6.45	7.45	8.45	9.45	10.45	11.45	12.45	13.45	14.45	15.45	16.45	17.45
D-Flughafen Bf	an	0.52	1.52	2.52	3.52	4.52	5.52	6.52	7.52	8.52	9.52	10.52	11.52	12.52	13.52	14.52	15.52	16.52	17.52
D-Flughafen Bf	ab	0.53	1.53	2.53	3.53	4.53	5.53	6.53	7.53	8.53	9.53	10.53	11.53	12.53	13.53	14.53	15.53	16.53	17.53
Duisburg Hbf	an	1.03	2.03	3.03	4.03	5.03	6.03	7.03	8.03	9.03	10.03	11.03	12.03	13.03	14.03	15.03	16.03	17.03	18.03
Duisburg Hbf	ab	1.10	2.10	3.10	4.10	5.10	6.10	7.10	8.10	9.10	10.10	11.10	12.10	13.10	14.10	15.10	16.10	17.10	18.10
Oberhausen Hbf	an	1.15	2.15	3.15	4.15	5.15	6.15	7.15	8.15	9.15	10.15	11.15	12.15	13.15	14.15	15.15	16.15	17.15	18.15
Oberhausen Hbf	ab	1.16	2.16	3.16	4.16	5.16	6.16	7.16	8.16	9.16	10.16	11.16	12.16	13.16	14.16	15.16	16.16	17.16	18.16
Essen Altenessen Bf		23	23	23	23	23	23	23	23	23	23	23	23	23	23	23	23	23	23
Gelsenkirchen Hbf	an	1.28	2.28	3.28	4.28	5.28	6.28	7.28	8.28	9.28	10.28	11.28	12.28	13.28	14.28	15.28	16.28	17.28	18.28
Gelsenkirchen Hbf	ab	1.29	2.29	3.29	4.29	5.29	6.29	7.29	8.29	9.29	10.29	11.29	12.29	13.29	14.29	15.29	16.29	17.29	18.29
HER Wanne-Eickel Hbf	an	1.33	2.33	3.33	4.33	5.33	6.33	7.33	8.33	9.33	10.33	11.33	12.33	13.33	14.33	15.33	16.33	17.33	18.33
HER Wanne-Eickel Hbf		34	34	34	34	34	34	34	34	34	34	34	34	34	34	34	34	34	34
Herne Bf		38	38	38	38	38	38	38	38	38	38	38	38	38	38	38	38	38	38
Castrop-Rauxel Hbf		44	44	44	44	44	44	44	44	44	44	44	44	44	44	44	44	44	44
Dortmund Mengede Bf		49	49	49	49	49	49	49	49	49	49	49	49	49	49	49	49	49	49
Dortmund Hbf	an	1.56	2.56	3.56	4.56	5.56	6.56	7.56	8.56	9.56	10.56	11.56	12.55	13.56	14.56	15.56	16.56	17.56	18.56
Dortmund Hbf	ab						7.01	7.59	8.59	9.59	11.03	11.59	12.59	13.59	15.02	15.59	16.59	17.59	19.02
Dortmund Scharnhorst Bf							07	8.05	9.05	10.05	08	12.05	13.05	14.05	06	16.05	17.05	18.05	08
Dortmund Kurl Bf							10	09	09	09	11	09	09	09	10	09	09	09	11
Kamen Methler Bf							13	12	12	12	14	12	12	12	13	12	12	12	14
Kamen Bf							7.17	8.16	9.16	10.16	11.18	12.16	13.16	14.16	15.17	16.16	17.16	18.16	19.18
Nordbänge Bf							7.22	8.21	9.21	10.21	11.23	12.21	13.21	14.21	15.21	16.21	17.21	18.21	19.23
Hamm Hbf	an						7.29	8.29	9.29	10.29	11.29	12.29	13.29	14.29	15.29	16.29	17.29	18.29	19.29

RE3

eurobahn

**Düsseldorf - Duisburg -
Gelsenkirchen - Dortmund - Hamm****RE3****RE**

RE **RE3**

samstags

sonn- und feiertags



Haltestellen		Abfahrtszeiten																	
Düsseldorf Hbf	ab	18.45	19.45	23.45	0.45	5.45	6.45	7.45	8.45	9.45	10.45	11.45	12.45	13.45	14.45	15.45	16.45		
D-Flughafen Bf	an	18.52	19.52	23.52	0.52	5.52	6.52	7.52	8.52	9.52	10.52	11.52	12.52	13.52	14.52	15.52	16.52		
D-Flughafen Bf	ab	18.53	19.53	23.53	0.53	5.53	6.53	7.53	8.53	9.53	10.53	11.53	12.53	13.53	14.53	15.53	16.53		
Duisburg Hbf	an	19.03	20.03	0.03	1.03	6.03	7.03	8.03	9.03	10.03	11.03	12.03	13.03	14.03	15.03	16.03	17.03		
Duisburg Hbf	ab	19.10	20.10	0.10	1.10	6.10	7.10	8.10	9.10	10.10	11.10	12.10	13.10	14.10	15.10	16.10	17.10		
Oberhausen Hbf	an	19.15	20.15	0.15	1.15	6.15	7.15	8.15	9.15	10.15	11.15	12.15	13.15	14.15	15.15	16.15	17.15		
Oberhausen Hbf	ab	19.16	20.16	alle	0.16	1.16	alle	6.16	7.16	8.16	9.16	10.16	11.16	12.16	13.16	14.16	15.16	16.16	17.16
Essen Altenessen Bf		23	23	60	23	23	60	23	23	23	23	23	23	23	23	23	23	23	
Gelsenkirchen Hbf	an	19.28	20.28	Min.	0.28	1.28	Min.	6.28	7.28	8.28	9.28	10.28	11.28	12.28	13.28	14.28	15.28	16.28	17.28
Gelsenkirchen Hbf	ab	19.29	20.29	0.29	1.29	6.29	7.29	8.29	9.29	10.29	11.29	12.29	13.29	14.29	15.29	16.29	17.29		
HER Wanne-Eickel Hbf	an	19.33	20.33	0.33	1.33	6.33	7.33	8.33	9.33	10.33	11.33	12.33	13.33	14.33	15.33	16.33	17.33		
HER Wanne-Eickel Hbf		34	34	34	34	34	34	34	34	34	34	34	34	34	34	34	34	34	
Herne Bf		38	38	38	38	38	38	38	38	38	38	38	38	38	38	38	38	38	
Castrop-Rauxel Hbf		44	44	44	44	44	44	44	44	44	44	44	44	44	44	44	44	44	
Dortmund Mengede Bf		49	49	49	49	49	49	49	49	49	49	49	49	49	49	49	49	49	
Dortmund Hbf	an	19.56	20.56	0.56	1.56	6.56	7.56	8.56	9.56	10.56	11.56	12.56	13.56	14.56	15.56	16.56	17.56		
Dortmund Hbf	ab	19.59				7.59	8.59	9.59	11.03	11.59	12.59	13.59	15.02	15.59	16.59	17.59			
Dortmund Scharnhorst Bf		20.05				8.05	9.05	10.05	08	12.05	13.05	14.05	06	16.05	17.05	18.05			
Dortmund Kurf Bf		09				09	09	09	11	09	09	09	09	10	09	09	09	09	
Kamen Methler Bf		12				12	12	12	14	12	12	12	13	12	12	12	12	12	
Kamen Bf		20.16				8.16	9.16	10.16	11.18	12.16	13.16	14.16	15.17	16.16	17.16	18.16			
Nordbögge Bf		20.21				8.21	9.21	10.21	11.23	12.21	13.21	14.21	15.21	16.21	17.21	18.21			
Hamm Hbf	an	20.29				8.29	9.29	10.29	11.29	12.29	13.29	14.29	15.29	16.29	17.29	18.29			

RE3

eurobahn

Düsseldorf - Duisburg -
Gelsenkirchen - Dortmund - Hamm**RE3****RE**

RE **RE3**

sonn- und feiertags



Haltestellen		Abfahrtszeiten			
Düsseldorf Hbf	ab	17.45	18.45	19.45	23.45
D-Flughafen Bf	an	17.52	18.52	19.52	23.52
D-Flughafen Bf	ab	17.53	18.53	19.53	23.53
Duisburg Hbf	an	18.03	19.03	20.03	0.03
Duisburg Hbf	ab	18.10	19.10	20.10	0.10
Oberhausen Hbf	an	18.15	19.15	20.15	0.15
Oberhausen Hbf	ab	18.16	19.16	20.16	alle 0.16
Essen Altenessen Bf		23	23	23	60 23
Gelsenkirchen Hbf	an	18.28	19.28	20.28	Min. 0.28
Gelsenkirchen Hbf	ab	18.29	19.29	20.29	0.29
HER Wanne-Eickel Hbf	an	18.33	19.33	20.33	0.33
HER Wanne-Eickel Hbf		34	34	34	34
Herne Bf		38	38	38	38
Castrop-Rauxel Hbf		44	44	44	44
Dortmund Mengede Bf		49	49	49	49
Dortmund Hbf	an	18.56	19.56	20.56	0.56
Dortmund Hbf	ab	19.02	19.59		
Dortmund Scharnhorst Bf		08	20.05		
Dortmund Kurl Bf		11	09		
Kamen Methler Bf		14	12		
Kamen Bf		19.18	20.16		
Nordbögge Bf		19.23	20.21		
Hamm Hbf	an	19.29	20.29		

RE3

eurobahn

Düsseldorf - Duisburg -
Gelsenkirchen - Dortmund - Hamm**RE3****RE**

RE **RE3**

montags bis freitags



Haltestellen		Abfahrtszeiten																	
<i>Hamm Hbf</i>	ab	5.30	6.30	7.30	13.30	14.30	15.30	16.30	17.30	18.30	19.30	20.30							
<i>Nordbögge Bf</i>		5.36	6.36	7.36	13.36	14.36	15.36	16.36	17.36	18.36	19.36	20.36							
Kamen Bf		5.41	6.40	7.41	13.41	14.40	15.41	16.41	17.41	18.40	19.41	20.41							
Kamen Methler Bf		45	44	45	45	44	45	45	45	44	45	45							
Dortmund Kurtl Bf		48	47	48	48	47	48	48	48	47	48	48							
Dortmund Scharnhorst Bf		52	51	52	52	51	52	52	52	51	52	52							
Dortmund Hbf	an	5.58	6.56	7.58	13.58	14.56	15.58	16.58	17.58	18.56	19.58	20.58							
Dortmund Hbf	ab	3.03	5.03	6.03	7.03	8.03	14.03	15.03	16.03	17.03	18.03	19.03	20.03	21.03	22.03	23.03			
Dortmund Mengede Bf		09	09	09	09	09	09	09	09	09	09	09	09	09	09	09			
Castrop-Rauxel Hbf		13	13	13	13	13	alle	13	13	13	13	13	13	13	13	13			
Herne Bf		19	19	19	19	19	60	19	19	19	19	19	19	19	19	19			
HER Wanne-Eickel Hbf		24	24	24	24	24	Min.	24	24	24	24	24	24	24	24	24			
Gelsenkirchen Hbf	an	3.28	5.28	6.28	7.28	8.28	14.28	15.28	16.28	17.28	18.28	19.28	20.28	21.28	22.28	23.28			
Gelsenkirchen Hbf	ab	3.29	5.29	6.29	7.29	8.29	14.29	15.29	16.29	17.29	18.29	19.29	20.29	21.29	22.29	23.29			
Essen Altenessen Bf		35	35	35	35	35	35	35	35	35	35	35	35	35	35	35			
Oberhausen Hbf	an	3.42	5.42	6.42	7.42	8.42	14.42	15.42	16.42	17.42	18.42	19.42	20.42	21.42	22.42	23.42			
Oberhausen Hbf	ab	3.43	5.43	6.43	7.43	8.43	14.43	15.43	16.43	17.43	18.43	19.43	20.43	21.43	22.43	23.43			
Duisburg Hbf	an	3.50	5.50	6.50	7.50	8.50	14.50	15.50	16.50	17.50	18.50	19.50	20.50	21.50	22.50	23.50			
Duisburg Hbf	ab	3.53	5.53	6.53	7.53	8.53	14.53	15.53	16.53	17.53	18.53	19.53	20.53	21.53	22.53	23.53			
D-Flughafen Bf	an	4.02	6.02	7.02	8.02	9.02	15.02	16.02	17.02	18.02	19.02	20.02	21.02	22.02	23.02	0.02			
D-Flughafen Bf	ab	4.04	6.04	7.04	8.04	9.04	15.04	16.04	17.04	18.04	19.04	20.04	21.04	22.04	23.04	0.04			
Düsseldorf Hbf	an	4.12	6.12	7.12	8.12	9.12	15.12	16.12	17.12	18.12	19.12	20.12	21.12	22.12	23.12	0.12			

RE3












eurobahn

Hamm - Dortmund - Gelsenkirchen
Duisburg - Düsseldorf**RE3****RE**

RE**RE3****samstags****RE3**

eurobahn











Hamm - Dortmund - Gelsenkirchen
Duisburg - Düsseldorf**RE3****RE**

Haltestellen		Abfahrtszeiten																
<i>Hamm Hbf</i>	<i>ab</i>		7.30	13.30	14.30	15.30	16.30	17.30	18.30	19.30	20.30							
<i>Nordbögge Bf</i>			7.36	13.36	14.36	15.36	16.36	17.36	18.36	19.36	20.36							
Kamen Bf			7.41	13.41	14.40	15.41	16.41	17.41	18.40	19.41	20.41							
Kamen Methler Bf			45	45	44	45	45	45	44	45	45							
Dortmund Kurt Bf			48	48	47	48	48	48	47	48	48							
Dortmund Scharnhorst Bf			52	52	51	52	52	52	51	52	52							
Dortmund Hbf   	<i>an</i>		7.58	13.58	14.56	15.58	16.58	17.58	18.56	19.58	20.58							
Dortmund Hbf   	<i>ab</i>	0.03	3.03	5.03	6.03	7.03	8.03	14.03	15.03	16.03	17.03	18.03	19.03	20.03	21.03	22.03	23.03	
Dortmund Mengede Bf 		09	09	09	09	09	09	09	09	09	09	09	09	09	09	09	09	
Castrop-Rauxel Hbf  		13	13	13	13	13	13	alle	13	13	13	13	13	13	13	13	13	
Herne Bf		19	19	19	19	19	19	60	19	19	19	19	19	19	19	19	19	
HER Wanne-Eickel Hbf		24	24	24	24	24	24	Min.	24	24	24	24	24	24	24	24	24	
Gelsenkirchen Hbf	<i>an</i>	0.28	3.28	5.28	6.28	7.28	8.28	14.28	15.28	16.28	17.28	18.28	19.28	20.28	21.28	22.28	23.28	
Gelsenkirchen Hbf	<i>ab</i>	0.29	alle	3.29	5.29	6.29	7.29	8.29	14.29	15.29	16.29	17.29	18.29	19.29	20.29	21.29	22.29	23.29
Essen Altenessen Bf		35	60	35	35	35	35	35	35	35	35	35	35	35	35	35	35	
Oberhausen Hbf	<i>an</i>	0.42	Min.	3.42	5.42	6.42	7.42	8.42	14.42	15.42	16.42	17.42	18.42	19.42	20.42	21.42	22.42	23.42
Oberhausen Hbf	<i>ab</i>	0.43	3.43	5.43	6.43	7.43	8.43	14.43	15.43	16.43	17.43	18.43	19.43	20.43	21.43	22.43	23.43	
Duisburg Hbf	<i>an</i>	0.50	3.50	5.50	6.50	7.50	8.50	14.50	15.50	16.50	17.50	18.50	19.50	20.50	21.50	22.50	23.50	
Duisburg Hbf	<i>ab</i>	0.53	3.53	5.53	6.53	7.53	8.53	14.53	15.53	16.53	17.53	18.53	19.53	20.53	21.53	22.53	23.53	
D-Flughafen Bf	<i>an</i>	1.02	4.02	6.02	7.02	8.02	9.02	15.02	16.02	17.02	18.02	19.02	20.02	21.02	22.02	23.02	0.02	
D-Flughafen Bf	<i>ab</i>	1.04	4.04	6.04	7.04	8.04	9.04	15.04	16.04	17.04	18.04	19.04	20.04	21.04	22.04	23.04	0.04	
Düsseldorf Hbf  	<i>an</i>	1.12	4.12	6.12	7.12	8.12	9.12	15.12	16.12	17.12	18.12	19.12	20.12	21.12	22.12	23.12	0.12	



RE RE3

sonn- und feiertags

Haltestellen		Abfahrtszeiten																
<i>Hamm Hbf</i>	<i>ab</i>																	
<i>Nordbögge Bf</i>																		
Kamen Bf																		
Kamen Methler Bf																		
Dortmund Kurtl Bf																		
Dortmund Scharnhorst Bf																		
Dortmund Hbf   	<i>an</i>																	
Dortmund Hbf   	<i>ab</i>	0.03	3.03	5.03	8.03	9.03	14.03	15.03	16.03	17.03	18.03	19.03	20.03	21.03	22.03	23.03		
Dortmund Mengede Bf 		09	09	09	09	09	09	09	09	09	09	09	09	09	09	09		
Castrop-Rauxel Hbf  		13	13	13	13	13	alle	13	13	13	13	13	13	13	13	13		
Herne Bf		19	19	19	19	19	60	19	19	19	19	19	19	19	19	19		
HER Wanne-Eickel Hbf		24	24	24	24	24	Min.	24	24	24	24	24	24	24	24	24		
Gelsenkirchen Hbf	<i>an</i>	0.28	3.28	5.28	8.28	9.28		14.28	15.28	16.28	17.28	18.28	19.28	20.28	21.28	22.28	23.28	
Gelsenkirchen Hbf	<i>ab</i>	0.29	alle	3.29	5.29	alle	8.29	9.29	14.29	15.29	16.29	17.29	18.29	19.29	20.29	21.29	22.29	23.29
Essen Altenessen Bf		35	60	35	35	60	35	35	35	35	35	35	35	35	35	35	35	
Oberhausen Hbf	<i>an</i>	0.42	Min.	3.42	5.42	Min.	8.42	9.42	14.42	15.42	16.42	17.42	18.42	19.42	20.42	21.42	22.42	23.42
Oberhausen Hbf	<i>ab</i>	0.43		3.43	5.43		8.43	9.43	14.43	15.43	16.43	17.43	18.43	19.43	20.43	21.43	22.43	23.43
Duisburg Hbf	<i>an</i>	0.50		3.50	5.50		8.50	9.50	14.50	15.50	16.50	17.50	18.50	19.50	20.50	21.50	22.50	23.50
Duisburg Hbf	<i>ab</i>	0.53		3.53	5.53		8.53	9.53	14.53	15.53	16.53	17.53	18.53	19.53	20.53	21.53	22.53	23.53
D-Flughafen Bf	<i>an</i>	1.02		4.02	6.02		9.02	10.02	15.02	16.02	17.02	18.02	19.02	20.02	21.02	22.02	23.02	0.02
D-Flughafen Bf	<i>ab</i>	1.04		4.04	6.04		9.04	10.04	15.04	16.04	17.04	18.04	19.04	20.04	21.04	22.04	23.04	0.04
Düsseldorf Hbf 	<i>an</i>	1.12		4.12	6.12		9.12	10.12	15.12	16.12	17.12	18.12	19.12	20.12	21.12	22.12	23.12	0.12

RE3

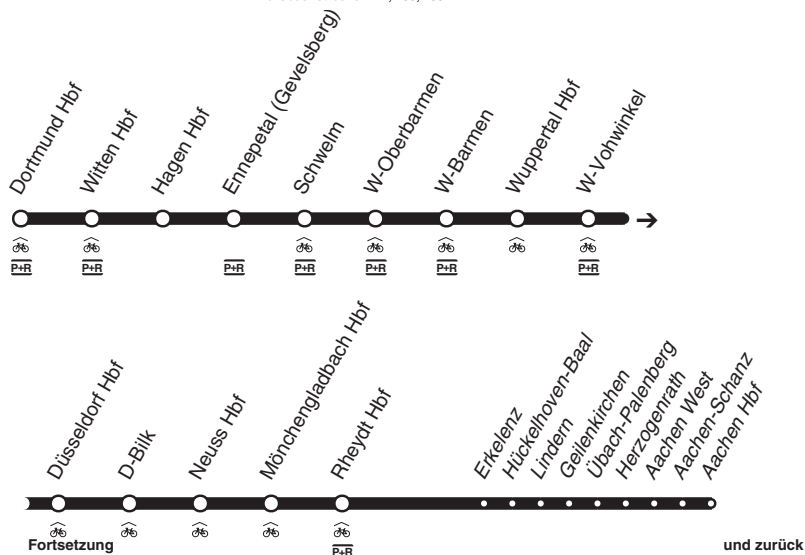
eurobahn

Hamm - Dortmund - Gelsenkirchen
Duisburg - Düsseldorf**RE3****RE**

RE **RE4**

Wupper - Express

DB-Kursbuchstrecke: 427, 455, 485



Fahrradmitnahme begrenzt möglich
Anschlüsse siehe Haltestellenverzeichnis/Linienplan

RE4

national
express

Dortmund - Witten - Wetter - Hagen - Wuppertal -
Düsseldorf - Neuss - Mönchengladbach - Aachen
und zurück

RE4

RE



Haltestellen		Abfahrtszeiten												
					05		76				76		05	
Dortmund Hbf	ab	6.09	15.09	16.09		18.09	19.09	19.09	20.09	21.09	22.09	23.09	23.09	
Witten Hbf		20	20	20		20	20	20	20	20	20	20	20	20
Wetter Bf.		25	25	25		25	25	25	25	25	25	25	25	25
Hagen Hbf	an	6.32	15.32	16.32		18.32	19.32	19.32	20.32	21.32	22.32	23.32	23.32	
Hagen Hbf	ab	6.34	15.34	16.34		18.34	19.34	19.34	20.34	21.33	22.33	23.34	23.34	
Ennepetal (Gevelsberg) Bf.		41	41	41		41	41	41	41	41	41	42	42	
Schwelm Bf.		46	46	46		46	46	46	46	46	46	46	46	
Wuppertal, Oberbarmen		50	50	50		50	50	50	50	50	50	50	50	
Wuppertal, Barmen		53	53	53		53	53	53	53	53	53	52	52	
Wuppertal Hbf		58	58	58		58	58	58	58	58	58	57	57	
Wuppertal, Vohwinkel		7.04	16.04	17.04		19.04	20.04	20.04	21.04	22.04	23.04	0.04	0.04	
Düsseldorf Hbf	an	7.18	16.18	17.18		19.18	20.18	20.18	21.18	22.18	23.18	0.18	0.18	
Düsseldorf Hbf		5.09	6.21	21	21	16.43	21	17.43		21	21	21	21	21
D-Bilk S		24	24	24	24	46	24	47		24	24	24	24	24
Neuss Hauptbahnhof	an	5.33	6.33	7.33	alle	16.33	16.54	17.33	17.54	usw.	19.33	20.33	20.33	21.33
Neuss Hauptbahnhof	ab	5.36	6.36	7.36	60	16.36	16.56	17.36	17.56	bis	19.36	20.36	20.36	21.36
MG Hbf /Europaplatz	an	5.48	6.48	7.48	Min.	16.48	17.08	17.48	18.08		19.48	20.48	20.48	21.48
MG Hbf /Europaplatz	ab	5.50	6.50	7.50		16.50	17.12	17.50	18.12		19.50	20.50	20.50	21.50
MG Rheydt Hbf		5.54	6.54	7.54		16.54	16	17.54	16		19.54	20.54	20.54	21.54
Mönchengladbach Wickrath Bf						20		20						
Erkelenz Bf		6.01	7.01	8.01		17.01	26	18.01	26		20.01	21.01	21.03	22.01
Hückelhoven Baal Bf		6.05	7.05	8.05		17.05	31	18.05	31		20.05	21.05	21.07	22.05
Brachelen Bahnhof							34		34					
Geilenkirchen Lindern Bf		6.09	7.09	8.09		17.09	37	18.09	37		20.09	21.09	21.11	22.09
Geilenkirchen Bahnhof		14	14	14		14	42	14	42		14	14	17	14
Ubach-Palenberg Bahnhof		18	18	18		18	45	18	45		18	18	20	18
Herzogenrath Bf		6.24	7.24	8.24		17.24	51	18.24	50		20.24	21.24	21.24	22.24
Kohlscheid Bf							55		54					
Aachen West Bf		6.33	7.33	8.33		17.33	18.01	18.33	19.00		20.33	21.33	21.33	22.33
Aachen Schanz Bf							04		04					
Aachen Hbf	an	6.36	7.36	8.36		17.36	18.06	18.36	19.06		20.36	21.36	21.36	22.36

05 = nur montags - donnerstags 76 = Freitag, Samstag und vor Feiertagen



Haltestellen		Abfahrtszeiten																				
Dortmund Hbf	ab																					
Witten Hbf																						
Wetter Bf.																						
Hagen Hbf	an																					
Hagen Hbf	ab	0.34	1.34	2.34	3.33																	
Ennepetal (Gevelsberg) Bf.		41	41	41	41																	
Schwelm Bf.		46	46	46	45																	
Wuppertal, Oberbarmen		50	50	50	49																	
Wuppertal, Barmen		53	53	53	51																	
Wuppertal Hbf		57	57	57	57																	
Wuppertal, Vohwinkel		1.04	2.04	3.04	4.03																	
Düsseldorf Hbf	an	1.18	2.18	3.18	4.18																	
Düsseldorf Hbf						6.21	7.21	21	21	21												
D-Bilk S						24	24	24	24	24												
Neuss Hauptbahnhof	an					6.33	7.33	8.33	9.33	10.33	alle											
Neuss Hauptbahnhof	ab					6.36	7.36	8.36	9.36	10.36	60											
MG Hbf /Europaplatz	an					6.48	7.48	8.48	9.48	10.48	Min.											
MG Hbf /Europaplatz	ab					6.50	7.50	8.50	9.50	10.50												
MG Rheydt Hbf						6.54	7.54	8.54	9.54	10.54												
Mönchengladbach Wickrath Bf																						
Erkelenz Bf						7.01	8.01	9.01	10.01	11.01												
Hückelhoven Baal Bf						7.05	8.05	9.05	10.05	11.05												
Brachelen Bahnhof																						
Geilenkirchen Lindern Bf						7.09	8.09	9.09	10.09	11.09												
Geilenkirchen Bahnhof						14	14	14	14	14												
Ubach-Palenberg Bahnhof						18	18	18	18	18												
Herzogenrath Bf						7.24	8.24	9.24	10.24	11.24												
Kohlscheid Bf																						
Aachen West Bf						7.33	8.32	9.32	10.32	11.31												
Aachen Schanz Bf						35	34	34	34												34	35
Aachen Hbf	an					7.37	8.36	9.36	10.36	11.36											23.36	0.37

RE**RE4**

sa

sonn- und feiertags



Haltestellen		Abfahrtszeiten																	
		Fr																	
Dortmund Hbf	ab	23.09																	
Witten Hbf		20																	
Wetter Bf.		25																	
Hagen Hbf	an	23.31																	
Hagen Hbf	ab	23.33	0.34	1.34	2.34	3.34	8.34	9.34	10.34	15.34	16.34	17.34	18.34	19.34	20.34	21.34			
Ennepetal (Gevelsberg) Bf.		41	41	41	41	41	41	41	41	41	41	42	41	41	41	41			
Schwelm Bf.		46	46	46	46	45	46	46	46	46	46	46	46	46	46	46			
Wuppertal, Oberbarmen		50	50	50	50	49	50	50	50	50	50	50	50	50	50	50			
Wuppertal, Barmen		53	53	53	53	51	53	53	53	53	53	53	53	53	53	53			
Wuppertal Hbf		58	57	58	58	57	58	58	58	58	58	58	58	58	58	58			
Wuppertal, Vohwinkel		0.04	1.04	2.04	3.04	4.03	9.04	10.04	11.04	16.04	17.04	18.04	19.04	20.04	21.04	22.04			
Düsseldorfer Hbf	an	0.18	1.18	2.18	3.18	4.18	9.18	10.18	11.18	16.18	17.18	18.18	19.18	20.18	21.18	22.18			
Düsseldorfer Hbf		21					7.21	8.21	21	21	21	21	21	21	21	21			
D-Bilk S		24					24	24	24	24	24	24	24	25	24	24			
Neuss Hauptbahnhof	an	0.33					7.33	8.33	9.33	10.33	11.33	alle	16.33	17.33	18.33	19.33	20.33	21.33	22.33
Neuss Hauptbahnhof	ab	0.36					7.36	8.36	9.36	10.36	11.36	60	16.36	17.36	18.36	19.36	20.36	21.36	22.36
MG Hbf /Europaplatz	an	0.48					7.48	8.48	9.48	10.48	11.48	Min.	16.48	17.48	18.48	19.48	20.48	21.48	22.48
MG Hbf /Europaplatz	ab	0.50					7.50	8.50	9.50	10.50	11.50		16.50	17.50	18.50	19.50	20.50	21.50	22.50
MG Rheydt Hbf		0.54					7.54	8.54	9.54	10.54	11.54		16.54	17.54	18.54	19.54	20.54	21.54	22.54
Mönchengladbach Wickrath Bf		1.01					8.01	9.01	10.01	11.01	12.01		17.01	18.01	19.01	20.01	21.03	22.01	23.01
Erkelenz Bf		1.05					8.05	9.05	10.05	11.05	12.05		17.05	18.05	19.05	20.05	21.07	22.05	23.05
Hückelhoven Baal Bf																			
Brachelen Bahnhof																			
Geilenkirchen Lindern Bf		1.09					8.09	9.09	10.09	11.09	12.09		17.09	18.09	19.09	20.09	21.11	22.09	23.09
Geilenkirchen Bahnhof		14					14	14	14	14	14		14	14	14	14	17	14	14
Ubach-Palenberg Bahnhof		18					18	18	18	18	18		18	18	18	18	20	18	18
Herzogenrath Bf		1.24					8.24	9.24	10.24	11.24	12.24		17.24	18.24	19.24	20.24	21.25	22.24	23.24
Kohlscheid Bf																			
Aachen West Bf		1.33					8.32	9.32	10.32	11.32	12.31		17.31	18.31	19.31	20.32	21.34	22.31	23.32
Aachen Schanz Bf		35					34	34	34										34
Aachen Hbf	an	1.37					8.36	9.36	10.36	11.36	12.36		17.36	18.36	19.36	20.36	21.37	22.36	23.36

Fr = Freitag, Samstag und vor Feiertagen**RE4**national
expressDortmund - Witten - Wetter - Hagen - Wuppertal -
Düsseldorfer Hbf - Neuss - Mönchengladbach - Aachen**RE4****RE**



Haltestellen		Abfahrtszeiten		
		04	76	
Dortmund Hbf	ab	22.09	23.09	23.09
Witten Hbf		20	20	20
Wetter Bf.		25	25	25
Hagen Hbf	an	22.32	23.31	23.32
Hagen Hbf	ab	22.33	23.33	23.34
Ennepetal (Gevelsberg) Bf.		41	41	42
Schwelm Bf.		46	46	46
Wuppertal, Oberbarmen		50	50	50
Wuppertal, Barmen		53	53	53
Wuppertal Hbf		58	58	58
Wuppertal, Vohwinkel		23.04	0.04	0.04
Düsseldorf Hbf	an	23.18	0.18	0.18
Düsseldorf Hbf		21	21	
D-Bilk S		24	24	
Neuss Hauptbahnhof	an	23.33	0.33	
Neuss Hauptbahnhof	ab	23.36	0.36	
MG Hbf /Europaplatz	an	23.48	0.48	
MG Hbf /Europaplatz	ab	23.50	0.50	
MG Rheydt Hbf		23.54	0.54	
Mönchengladbach Wickrath Bf				
Erkelenz Bf		0.01	1.01	
Hückelhoven Baal Bf		0.05	1.05	
Brachelen Bahnhof				
Geilenkirchen Lindern Bf		0.09	1.09	
Geilenkirchen Bahnhof		14	14	
Ubach-Palenberg Bahnhof		18	18	
Herzogenrath Bf		0.24	1.24	
Kohlscheid Bf				
Aachen West Bf		0.33	1.33	
Aachen Schanz Bf		35	35	
Aachen Hbf	an	0.37	1.37	

04 = Sonntag 76 = Freitag, Samstag und vor Feiertagen

RE **RE4**

montags bis freitags



Haltestellen		Abfahrtszeiten																			
<i>Aachen Hbf</i>	ab	2.53	4.21	5.21	5.51	6.12	6.21	6.51	7.21	8.20	9.21	10.21	11.21	12.22	13.21				19.21	20.22	21.21
<i>Aachen Schanz Bf</i>		56	24	24	54	15	24	54	24	24	24	24	24	25	24				24	25	24
<i>Aachen West Bf</i>		2.59	4.26	5.26	57	18	6.26	57	7.26	8.26	9.26	10.26	11.26	12.27	13.26				19.26	20.27	21.26
<i>Kohlscheid Bf</i>					6.03	23		7.03													
<i>Herzogenrath Bf</i>		3.07	4.36	5.36	07	28	6.36	07	7.36	8.36	9.36	10.36	11.36	12.36	13.36				19.36	20.36	21.36
<i>Ubach-Palenberg Bahnhof</i>		13	41	41	12	33	41	12	41	41	41	41	41	41	41				41	41	41
<i>Geilenkirchen Bahnhof</i>		17	45	45	16	36	45	16	45	45	45	45	45	45	45				45	45	45
<i>Geilenkirchen Lindern Bf</i>		3.22	4.51	5.51	22	41	6.51	22	7.51	8.51	9.51	10.51	11.51	12.51	13.51				19.51	20.51	21.51
<i>Brachelen Bahnhof</i>					24	43		24													
<i>Hückelhoven Baal Bf</i>		3.28	4.55	5.55	28	46	6.55	28	7.55	8.55	9.55	10.55	11.55	12.55	13.55				19.55	20.55	21.55
<i>Erkelenz Bf</i>		3.34	4.59	5.59	6.33	6.51	6.59	7.33	7.59	8.59	9.59	10.59	11.59	12.59	13.59				19.59	20.59	21.59
<i>Mönchengladbach Wickrath Bf</i>					6.40	6.56		7.40													
<i>MG Rheydt Hbf</i>		3.43	5.07	6.07	44	59	7.07	44	8.07	9.07	10.07	11.07	12.07	13.07	14.07				20.07	21.07	22.07
<i>MG Hbf /Europaplatz</i>	an	3.48	5.11	6.11	6.48	7.03	7.11	7.48	8.11	9.11	10.11	11.11	12.11	13.11	14.11				20.11	21.11	22.11
<i>MG Hbf /Europaplatz</i>	ab	3.50	5.12	6.12	6.50	7.04	7.12	7.50	8.12	9.12	10.12	11.12	12.12	13.12	14.12	alle			20.12	21.12	22.12
<i>Neuss Hauptbahnhof</i>	an	4.02	5.24	6.24	7.05	7.16	7.24	8.05	8.24	9.24	10.24	11.24	12.24	13.24	14.24	60			20.24	21.24	22.24
<i>Neuss Hauptbahnhof</i>	ab	4.03	5.27	6.27	7.07	7.17	7.27	8.06	8.27	9.27	10.27	11.27	12.27	13.27	14.27	Min.			20.27	21.27	22.27
<i>D-Bilk S</i>		10	35	35	14		35	14	35	35	35	35	35	35	35				35	35	35
<i>Düsseldorf Hbf</i>	an	4.13	5.39	6.39	7.17	7.29	7.39	8.17	8.39	9.39	10.39	11.39	12.39	13.39	14.39				20.39	21.39	22.39
<i>Düsseldorf Hbf</i>	ab	4.16	5.42	6.42			7.42		8.42	9.42	10.42	11.42	12.42	13.42	14.42				20.42	21.42	22.42
<i>D-Flughafen Terminal S</i>	an	4.25																			
<i>Wuppertal, Vohwinkel</i>			5.56	6.56			7.56		8.56	9.56	10.56	11.56	12.56	13.56	14.56				20.56	21.56	22.56
<i>Wuppertal Hbf</i>			6.02	7.02			8.02		9.02	10.02	11.02	12.02	13.02	14.02	15.02				21.02	22.02	23.02
<i>Wuppertal, Barmen</i>			06	06			06		06	06	06	06	06	06	06				06	06	06
<i>Wuppertal, Oberbarmen</i>			09	09			09		09	09	09	09	09	09	09				09	09	09
<i>Schwelm Bf</i>			13	13			13		13	13	13	13	13	13	13				13	13	13
<i>Ennepetal (Gevelsberg) Bf.</i>			17	17			17		17	17	17	17	17	17	17				17	17	17
<i>Hagen Hbf</i>	an		6.25	7.25			8.25		9.25	10.25	11.25	12.25	13.25	14.25	15.25				21.25	22.25	23.25
<i>Hagen Hbf</i>	ab		6.27	7.27			8.27		9.27	10.27	11.27	12.27	13.27	14.27	15.27				21.27	22.27	23.27
<i>Wetter Bf.</i>			34	34			34		34	34	34	34	34	34	34				34	34	34
<i>Witten Hbf</i>			40	40			40		40	40	40	40	40	40	40				40	40	40
<i>Dortmund Hbf</i>	an		6.51	7.51			8.51		9.51	10.51	11.51	12.51	13.51	14.51	15.51				21.51	22.51	23.51

RE4national
expressAachen - Mönchengladbach - Neuss - Düsseldorf -
Wuppertal - Hagen - Wetter - Witten - Dortmund**RE4****RE**

RE**RE4**

mo-fr

samstags



Haltestellen		Abfahrtszeiten																
	76																	
Aachen Hbf	ab		2.53	4.21	5.21	6.21	7.21	8.20	9.21	10.21	11.21	12.22	13.21		19.21			
Aachen Schanz Bf			56	24	24	24	24	24	24	24	24	24	25	24			24	
Aachen West Bf			2.59	4.26	5.26	6.26	7.26	8.26	9.26	10.26	11.26	12.27	13.26		19.26			
Kohlscheid Bf																		
Herzogenrath Bf			3.07	4.36	5.36	6.36	7.36	8.36	9.36	10.36	11.36	12.36	13.36		19.36			
Ubach-Palenberg Bahnhof			13	41	41	41	41	41	41	41	41	41	41		41			
Geilenkirchen Bahnhof			17	45	45	45	45	45	45	45	45	45	45		45			
Geilenkirchen Lindern Bf			3.22	4.51	5.51	6.51	7.51	8.51	9.51	10.51	11.51	12.51	13.51		19.51			
Brachelen Bahnhof																		
Hückelhoven Baal Bf			3.28	4.55	5.55	6.55	7.55	8.55	9.55	10.55	11.55	12.55	13.55		19.55			
Erkelenz Bf			3.34	4.59	5.59	6.59	7.59	8.59	9.59	10.59	11.59	12.59	13.59		19.59			
Mönchengladbach Wickrath Bf																		
MG Rheydt Hbf			3.43	5.07	6.07	7.07	8.07	9.07	10.07	11.07	12.07	13.07	14.07		20.07			
MG Hbf /Europaplatz	an		3.48	5.11	6.11	7.11	8.11	9.11	10.11	11.11	12.11	13.11	14.11		20.11			
MG Hbf /Europaplatz	ab		3.50	5.12	6.12	7.12	8.12	9.12	10.12	11.12	12.12	13.12	14.12	alle	20.12			
Neuss Hauptbahnhof	an		4.02	5.24	6.24	7.24	8.24	9.24	10.24	11.24	12.24	13.24	14.24	60	20.24			
Neuss Hauptbahnhof	ab		4.03	5.27	6.27	7.27	8.27	9.27	10.27	11.27	12.27	13.27	14.27	Min.	20.27			
D-Bilk S			10	35	35	35	35	35	35	35	35	35	35		35			
Düsseldorf Hbf	an		4.13	5.39	6.39	7.39	8.39	9.39	10.39	11.39	12.39	13.39	14.39		20.39			
Düsseldorf Hbf	ab	23.42	0.42	1.42	2.42	4.16	6.42	7.42	8.42	9.42	10.42	11.42	12.42	13.42	14.42	20.42		
D-Flughafen Terminal S	an		4.25															
Wuppertal, Vohwinkel		23.56	0.56	1.56	2.56	6.56	7.56	8.56	9.56	10.56	11.56	12.56	13.56	14.56	20.56			
Wuppertal Hbf		0.02	1.02	2.02	3.02	7.02	8.02	9.02	10.02	11.02	12.02	13.02	14.02	15.02	21.02			
Wuppertal, Barmen	06		06	06	06	06	06	06	06	06	06	06	06	06	06			
Wuppertal, Oberbarmen	09		09	09	09	09	09	09	09	09	09	09	09	09	09			
Schwelm Bf.	13		13	13	13	13	13	13	13	13	13	13	13	13	13			
Ennepetal (Gevelsberg) Bf.	17		17	17	17	17	17	17	17	17	17	17	17	17	17			
Hagen Hbf	an	0.25	1.25	2.25	3.25	7.25	8.25	9.25	10.25	11.25	12.25	13.25	14.25	15.25	21.25			
Hagen Hbf	ab					7.27	8.27	9.27	10.27	11.27	12.27	13.27	14.27	15.27	21.27			
Wetter Bf.						34	34	34	34	34	34	34	34	34	34			
Witten Hbf						40	40	40	40	40	40	40	40	40	40			
Dortmund Hbf	an					7.51	8.51	9.51	10.51	11.51	12.51	13.51	14.51	15.51	21.51			

76 = Freitag, Samstag und vor Feiertagen**RE4**national
expressAachen - Mönchengladbach - Neuss - Düsseldorf -
Wuppertal - Hagen - Wetter - Witten - Dortmund**RE4****RE**

RE**RE4**

samstags

sonn- und feiertags



Haltestellen			Abfahrtszeiten																	
			7a																	
Aachen Hbf	ab	20.22 21.21	2.53	4.21	5.21	6.21	7.21	8.20	9.21	10.21	11.21	12.22								
Aachen Schanz Bf		25 24	56	24	24	24	24	24	24	24	24	24	25							
Aachen West Bf		20.27 21.26	2.59	4.26	5.26	6.26	7.26	8.26	9.26	10.26	11.26	12.27								
Kohlscheid Bf																				
Herzogenrath Bf		20.36 21.36	3.07	4.36	5.36	6.36	7.36	8.36	9.36	10.36	11.36	12.36								
Ubach-Palenberg Bahnhof		41 41	13	41	41	41	41	41	41	41	41	41								
Geilenkirchen Bahnhof		45 45	17	45	45	45	45	45	45	45	45	45								
Geilenkirchen Lindern Bf		20.51 21.51	3.22	4.51	5.51	6.51	7.51	8.51	9.51	10.51	11.51	12.51								
Brachelen Bahnhof																				
Hückelhoven Baal Bf		20.55 21.55	3.28	4.55	5.55	6.55	7.55	8.55	9.55	10.55	11.55	12.55								
Erkelenz Bf		20.59 21.59	3.34	4.59	5.59	6.59	7.59	8.59	9.59	10.59	11.59	12.59								
Mönchengladbach Wickrath Bf																				
MG Rheydt Hbf		21.07 22.07	3.43	5.07	6.07	7.07	8.07	9.07	10.07	11.07	12.07	13.07								
MG Hbf /Europaplatz	an	21.11 22.11	3.48	5.11	6.11	7.11	8.11	9.11	10.11	11.11	12.11	13.11								
MG Hbf /Europaplatz	ab	21.12 22.12	3.50	5.12	6.12	7.12	8.12	9.12	10.12	11.12	12.12	13.12								
Neuss Hauptbahnhof	an	21.24 22.24	4.02	5.24	6.24	7.24	8.24	9.24	10.24	11.24	12.24	13.24								
Neuss Hauptbahnhof	ab	21.27 22.27	4.03	5.27	6.27	7.27	8.27	9.27	10.27	11.27	12.27	13.27								
D-Bilk S		35 35	10	35	35	35	35	35	35	35	35	35								
Düsseldorf Hbf	an	21.39 22.39	4.13	5.39	6.39	7.39	8.39	9.39	10.39	11.39	12.39	13.39								
Düsseldorf Hbf	ab	21.42 22.42 23.42	4.16	6.42	7.42	8.42	9.42	10.42	11.42	12.42	13.42		0.42	1.42	2.42					
D-Flughafen Terminal S	an		4.25																	
Wuppertal, Vohwinkel		21.56 22.56 23.56	0.56	1.56	2.56		6.56	7.56	8.56	9.56	10.56	11.56	12.56	13.56						
Wuppertal Hbf		22.02 23.02 0.02	1.02	2.02	3.02		7.02	8.02	9.02	10.02	11.02	12.02	13.02	14.02						
Wuppertal, Barmen		06 06 06	06	06	06		06	06	06	06	06	06	06	06						
Wuppertal, Oberbarmen		09 09 09	09	09	09		09	09	09	09	09	09	09	09						
Schwelm Bf.		13 13 13	13	13	13		13	13	13	13	13	13	13	13						
Ennepetal (Gevelsberg) Bf.		17 17 17	17	17	17		17	17	17	17	17	17	17	17						
Hagen Hbf	an	22.25 23.25 0.25	1.25	2.25	3.25		7.25	8.25	9.25	10.25	11.25	12.25	13.25	14.25						
Hagen Hbf	ab	22.27 23.27					7.27	8.27	9.27	10.27	11.27	12.27	13.27	14.27						
Wetter Bf.		34 34					34	34	34	34	34	34	34	34						
Witten Hbf		40 40					40	40	40	40	40	40	40	40						
Dortmund Hbf	an	22.51 23.51					7.51	8.51	9.51	10.51	11.51	12.51	13.51	14.51						

7a = Freitag, Samstag und vor Feiertagen

RE4national
expressAachen - Mönchengladbach - Neuss - Düsseldorf -
Wuppertal - Hagen - Wetter - Witten - Dortmund**RE4****RE**

RE **RE4**

sonn- und feiertags



Haltestellen		Abfahrtszeiten			
76					
<i>Aachen Hbf</i>	ab	13.21	19.21	20.22	21.21
<i>Aachen Schanz Bf</i>		24	24	25	24
<i>Aachen West Bf</i>		13.26	19.26	20.27	21.26
<i>Kohlscheid Bf</i>					
<i>Herzogenrath Bf</i>		13.36	19.36	20.36	21.36
<i>Ubach-Palenberg Bahnhof</i>		41	41	41	41
<i>Geilenkirchen Bahnhof</i>		45	45	45	45
<i>Geilenkirchen Lindern Bf</i>		13.51	19.51	20.51	21.51
<i>Brachelen Bahnhof</i>					
<i>Hückelhoven Baal Bf</i>		13.55	19.55	20.55	21.55
<i>Erkelenz Bf</i>		13.59	19.59	20.59	21.59
<i>Mönchengladbach Wickrath Bf</i>					
<i>MG Rheydt Hbf</i>		14.07	20.07	21.07	22.07
<i>MG Hbf /Europaplatz</i>	an	14.11	20.11	21.11	22.11
<i>MG Hbf /Europaplatz</i>	ab	14.12	alle	20.12	21.12
<i>Neuss Hauptbahnhof</i>	an	14.24	60	20.24	21.24
<i>Neuss Hauptbahnhof</i>	ab	14.27	Min.	20.27	21.27
<i>D-Bilk S</i>		35	35	35	35
<i>Düsseldorf Hbf</i>	an	14.39	20.39	21.39	22.39
<i>Düsseldorf Hbf</i>	ab	14.42	20.42	21.42	22.42
<i>D-Flughafen Terminal S</i>	an				
<i>Wuppertal, Vohwinkel</i>		14.56	20.56	21.56	22.56
<i>Wuppertal Hbf</i>		15.02	21.02	22.02	23.02
<i>Wuppertal, Barmen</i>		06	06	06	06
<i>Wuppertal, Oberbarmen</i>		09	09	09	09
<i>Schwelm Bf.</i>		13	13	13	13
<i>Ennepetal (Gevelsberg) Bf.</i>		17	17	17	17
<i>Hagen Hbf</i>	an	15.25	21.25	22.25	23.25
<i>Hagen Hbf</i>	ab	15.27	21.27	22.27	23.27
<i>Wetter Bf.</i>		34	34	34	34
<i>Witten Hbf</i>		40	40	40	40
<i>Dortmund Hbf</i>	an	15.51	21.51	22.51	23.51

76 = Freitag, Samstag und vor Feiertagen**RE4**national
expressAachen - Mönchengladbach - Neuss - Düsseldorf -
Wuppertal - Hagen - Wetter - Witten - Dortmund**RE****RE4**

RE **RE6**

Rhein-Weser - Express

DB-Kursbuchstrecke: 415, 400



Fahrradmitnahme begrenzt möglich
Anschlüsse siehe Haltestellenverzeichnis/Linienplan

RE6

national
express

Köln/Bonn Flughafen - Düsseldorf - Duisburg -
Essen - Dortmund - Hamm - Bielefeld - Minden
und zurück

RE6









RE

RE **RE6**

montags bis freitags

samstags



Haltestellen		Abfahrtszeiten											
<i>Köln/Bonn Flughafen</i>		0.48	4.48	19.48	20.48	21.48	22.48	23.48	0.48	4.48	5.48	19.48	
<i>Köln Hbf</i>	an	1.01	5.01	20.01	21.01	22.01	23.01	0.01	1.01	5.01	6.01	20.01	
<i>Köln Hbf</i>	ab	1.07	5.07	20.07	21.07	22.07	23.07	0.07	1.07	5.07	6.07	20.07	
<i>Dormagen Bf (Bstg 1)</i>		1.23	5.23	20.23	21.23	22.23	23.23	0.23	1.23	5.23	6.23	20.23	
<i>Neuss Hauptbahnhof</i>	an	1.33	5.33	20.33	21.33	22.33	23.33	0.33	1.33	5.33	6.33	20.33	
<i>Neuss Hauptbahnhof</i>	ab	1.36	5.36	20.36	21.36	22.36	23.36	0.36	1.36	5.36	6.36	20.36	
<i>D-Bilk S</i>		44	44	44	44	44	44	44	44	44	44	44	
<i>Düsseldorf Hbf</i> 	an	1.47	5.47	20.47	21.47	22.47	23.47	0.47	1.47	5.47	6.47	20.47	
<i>Düsseldorf Hbf</i> 	ab		5.54	20.54	21.54	22.54	23.54	0.54			6.54	20.54	
<i>D-Flughafen Bf</i>			6.02	21.02	22.02	23.02	0.02	1.02			7.02	21.02	
<i>Duisburg Hbf</i>	an		6.11	21.11	22.11	23.11	0.11	1.11			7.11	21.11	
<i>Duisburg Hbf</i>	ab		6.15	21.15	22.15	23.15	0.15	1.15			7.15	21.15	
<i>Mülheim Hauptbahnhof</i>	ab		6.21	21.21	22.21	23.21	0.21	1.21			7.21	21.21	
<i>Essen Hbf</i>	an		6.27	21.27	22.27	23.27	0.27	1.27			7.27	21.27	
<i>Essen Hbf</i>	ab		6.29	alle 21.29	22.29	23.29	0.29	1.29			7.29	alle 21.29	
<i>Bochum Wattenscheid Bf</i>			35	60 35	35	35	35	35			35	60 35	
<i>Bochum Hbf</i>	an		6.40	Min. 21.40	22.40	23.40	0.40	1.40			7.40	Min. 21.40	
<i>Bochum Hbf</i>	ab		6.42	21.42	22.42	23.42	0.42	1.42			7.42	21.42	
<i>Dortmund Hbf</i>   	an		6.52	21.52	22.52	23.52	0.52	1.52			7.52	21.52	
<i>Dortmund Hbf</i>   	ab	4.55	5.55	6.55	21.55	22.55			5.55	6.55	7.55	21.55	
<i>Kamen Bf</i>		5.04	6.04	7.04	22.04	23.04			6.04	7.04	8.04	22.04	
<i>Hamm Hbf</i>	an	5.13	6.13	7.13	22.13	23.13			6.13	7.13	8.13	22.13	
<i>Hamm Hbf</i>	ab	5.15	6.15	7.15	22.15	23.15		5.15	6.15	7.15	8.15	22.15	
<i>Heessen</i>		19	19	19	19	19		19	19	19	19	19	
<i>Ahlen (Westf)</i>		24	24	24	24	24		24	24	24	24	24	
<i>Neubeckum</i>		31	31	31	31	31		31	31	31	31	31	
<i>Rheda-Wiedenbrück</i>		43	43	43	43	43		43	43	43	43	43	
<i>Gütersloh Hbf</i>		49	49	49	49	49		49	49	49	49	49	
<i>Bielefeld Hbf</i>	an	5.58	6.58	7.58	22.58	23.57		5.58	6.58	7.58	8.58	22.58	
<i>Bielefeld Hbf</i>	ab	6.00	7.00	8.00	23.00			6.00	7.00	8.00	9.00	23.00	
<i>Herford</i>		08	08	08	08			08	08	08	08	08	
<i>Minden (Westf)</i>	an	6.30	7.30	8.30	23.30			6.30	7.30	8.30	9.30	23.30	

RE6national
expressKöln/Bonn Flughäfen - Düsseldorf - Duisburg -
Essen - Dortmund - Hamm - Bielefeld - Minden **RE****RE6**

RE **RE6**

samstags

sonn- und feiertags











Haltestellen					Abfahrtszeiten										
Köln/Bonn Flughafen		20.48	21.48	22.48	23.48	0.48	4.48		5.48	19.48	20.48	21.48	22.48	23.48	
Köln Hbf	an	21.01	22.01	23.01	0.01	1.01	5.01		6.01	20.01	21.01	22.01	23.01	0.01	
Köln Hbf	ab	21.07	22.07	23.07	0.07	1.07	5.07		6.07	20.07	21.07	22.07	23.07	0.07	
Dormagen Bf (Bstg 1)		21.23	22.23	23.23	0.23	1.23	5.23		6.23	20.23	21.23	22.23	23.23	0.23	
Neuss Hauptbahnhof	an	21.33	22.33	23.33	0.33	1.33	5.33		6.33	20.33	21.33	22.33	23.33	0.33	
Neuss Hauptbahnhof	ab	21.36	22.36	23.36	0.36	1.36	5.36		6.36	20.36	21.36	22.36	23.36	0.36	
D-Bilk S		44	44	44	44	44	44		44	44	44	44	44	44	
Düsseldorf Hbf ⁴⁶	an	21.47	22.47	23.47	0.47	1.47	5.47		6.47	20.47	21.47	22.47	23.47	0.47	
Düsseldorf Hbf ⁴⁶	ab	21.54	22.54	23.54	0.54				6.54	20.54	21.54	22.54	23.54	0.54	
D-Flughafen Bf		22.02	23.02	0.02	1.02				7.02	21.02	22.02	23.02	0.02	1.02	
Duisburg Hbf	an	22.11	23.11	0.11	1.11				7.11	21.11	22.11	23.11	0.11	1.11	
Duisburg Hbf	ab	22.15	23.15	0.15	1.15				7.15	21.15	22.15	23.15	0.15	1.15	
Mülheim Hauptbahnhof	ab	22.21	23.21	0.21	1.21				7.21	21.21	22.21	23.21	0.21	1.21	
Essen Hbf	an	22.27	23.27	0.27	1.27				7.27	21.27	22.27	23.27	0.27	1.27	
Essen Hbf	ab	22.29	23.29	0.29	1.29				7.29	alle	21.29	22.29	23.29	0.29	1.29
Bochum Wattenscheid Bf		35	35	35	35				35	60	35	35	35	35	
Bochum Hbf	an	22.40	23.40	0.40	1.40				7.40	Min.	21.40	22.40	23.40	0.40	1.40
Bochum Hbf	ab	22.42	23.42	0.42	1.42				7.42		21.42	22.42	23.42	0.42	1.42
Dortmund Hbf ^{DB} ^S ^U	an	22.52	23.52	0.52	1.52				7.52		21.52	22.52	23.52	0.52	1.52
Dortmund Hbf ^{DB} ^S ^U	ab	22.55							7.55		21.55	22.55			
Kamen Bf		23.04				5.55	6.55	7.55		21.55	22.55				
						6.04	7.04	8.04		22.04	23.04				
Hamm Hbf	an	23.13				6.13	7.13	8.13		22.13	23.13				
Hamm Hbf	ab	23.15				6.15	7.15	8.15		22.15	23.15				
Heessen		19				19	19	19		19	19				
Ahlen (Westf)		24				24	24	24		24	24				
Neubeckum		31				31	31	31		31	31				
Rheda-Wiedenbrück		43				43	43	43		43	43				
Gütersloh Hbf		49				49	49	49		49	49				
Bielefeld Hbf	an	23.57				6.58	7.58	8.58		22.58	23.57				
Bielefeld Hbf	ab						8.00	9.00		23.00					
Herford							08	08		08					
Minden (Westf)	an						8.30	9.30		23.30					

RE6national
expressKöln/Bonn Flughafen - Düsseldorf - Duisburg -
Essen - Dortmund - Hamm - Bielefeld - Minden**RE6**

RE **RE6**

montags bis freitags

RE6national
expressMinden - Bielefeld - Hamm - Dortmund - Essen
Duisburg - Düsseldorf - Köln/Bonn Flughafen**RE****RE6**

Haltestellen		Abfahrtszeiten								
Minden (Westf)	ab				5.28	20.28	21.28	22.28		
Herford					50	50	50	50		
Bielefeld Hbf	an				5.57	20.57	21.57	22.57		
Bielefeld Hbf	ab			4.59	5.59	20.59	21.59	22.59		
Gütersloh Hbf				5.08	6.08	21.08	22.08	23.08		
Rheda-Wiedenbrück				14	14	14	14	14		
Neubeckum				27	27	27	27	27		
Ahlen (Westf)				33	33	33	33	33		
Heessen				38	38	38	38	38		
Hamm Hbf	an			5.42	6.42	21.42	22.42	23.42		
Hamm Hbf	ab			5.44	6.44	21.44	22.44	23.44		
Kamen Bf				5.53	6.53	21.53	22.53	23.53		
Dortmund Hbf   	an			6.03	7.03	22.03	23.03	0.03		
Dortmund Hbf   	ab	1.06		5.06	6.06	7.06	22.06	23.06	0.06	
Bochum Hbf	an	1.17		5.17	6.17	7.17	alle	22.17	23.17	0.17
Bochum Hbf	ab	1.19		5.19	6.19	7.19	60	22.19	23.19	0.19
Bochum Wattenscheid Bf		24		24	24	24	Min.	24	24	24
Essen Hbf	an	1.30		5.30	6.30	7.30		22.30	23.30	0.30
Essen Hbf	ab	1.32		5.32	6.32	7.32		22.32	23.32	0.32
Mülheim Hauptbahnhof	ab	1.38		5.38	6.38	7.38		22.38	23.38	0.38
Duisburg Hbf	an	1.44		5.44	6.44	7.44		22.44	23.44	0.44
Duisburg Hbf	ab	1.48		5.48	6.48	7.48		22.48	23.48	0.48
D-Flughafen Bf		57		57	57	57		57	57	57
Düsseldorf Hbf 		2.05		6.05	7.05	8.05		23.05	0.05	1.05
Düsseldorf Hbf 			3.13	4.13	5.13	13	13	13		
D-Bilk S			16	16	16	16		16		
Neuss Hauptbahnhof (Bstg 4)	an	3.23	4.23	5.23	6.23	7.23	8.23	23.23		
Neuss Hauptbahnhof (Bstg 4)	ab	3.24	4.24	5.24	6.24	7.24	8.24	23.24		
Dormagen Bf (Bstg 2)		3.37	4.37	5.37	6.37	7.37	8.37	23.37		
Köln Hbf	an	3.52	4.52	5.52	6.52	7.52	8.52	23.52		
Köln Hbf	ab	3.58	4.58	5.58	6.58	7.58	8.58	23.58		
Köln/Bonn Flughafen	an	4.11	5.11	6.11	7.11	8.11	9.11	0.11		

RE **RE6**

samstags

sonn- und feiertags











Haltestellen		Abfahrtszeiten													
Minden (Westf)	ab				6.28	20.28	21.28	22.28				6.28			
Herford					50	50	50	50				50			
Bielefeld Hbf	an				6.57	20.57	21.57	22.57				6.57			
Bielefeld Hbf	ab		4.59	5.59	6.59	20.59	21.59	22.59		5.59	6.59	7.59			
Gütersloh Hbf			5.08	6.08	7.08	21.08	22.08	23.08		6.08	7.08	8.08			
Rheda-Wiedenbrück			14	14	14	14	14	14		14	14	14			
Neubeckum			27	27	27	27	27	27		27	27	27			
Ahlen (Westf)			33	33	33	33	33	33		33	33	33			
Heessen			38	38	38	38	38	38		38	38	38			
Hamm Hbf	an		5.42	6.42	7.42	21.42	22.42	23.42		6.42	7.42	8.42			
Hamm Hbf	ab		5.44	6.44	7.44	21.44	22.44	23.44		6.44	7.44	8.44			
Kamen Bf			5.53	6.53	7.53	21.53	22.53	23.53		6.53	7.53	8.53			
Dortmund Hbf	an		6.03	7.03	8.03	22.03	23.03	0.03		7.03	8.03	9.03			
Dortmund Hbf	ab	1.06	6.06	7.06	8.06	22.06	23.06	0.06	1.06	7.06	8.06	9.06			
Bochum Hbf	an	1.17	6.17	7.17	8.17	alle	22.17	23.17	0.17	1.17	7.17	8.17	9.17		
Bochum Hbf	ab	1.19	6.19	7.19	8.19	60	22.19	23.19	0.19	1.19	7.19	8.19	9.19		
Bochum Wattenscheid Bf		24	24	24	24	Min.	24	24	24	24	24	24			
Essen Hbf	an	1.30	6.30	7.30	8.30		22.30	23.30	0.30	1.30	7.30	8.30	9.30		
Essen Hbf	ab	1.32	6.32	7.32	8.32		22.32	23.32	0.32	1.32	7.32	8.32	9.32		
Mülheim Hauptbahnhof	ab	1.38	6.38	7.38	8.38		22.38	23.38	0.38	1.38	7.38	8.38	9.38		
Duisburg Hbf	an	1.44	6.44	7.44	8.44		22.44	23.44	0.44	1.44	7.44	8.44	9.44		
Duisburg Hbf	ab	1.48	6.48	7.48	8.48		22.48	23.48	0.48	1.48	7.48	8.48	9.48		
D-Flughafen Bf		57	57	57	57		57	57	57		57	57			
Düsseldorf Hbf		2.05	7.05	8.05	9.05		23.05	0.05	1.05	2.05	8.05	9.05	10.05		
Düsseldorf Hbf		3.13	6.13	13	13		13			3.13	7.13	13	13		
D-Bilk S		16	16	16	16		16			16	16	16	16		
Neuss Hauptbahnhof (Bstg 4)	an	3.23	alle	6.23	7.23	8.23	9.23	23.23		3.23	alle	7.23	8.23	9.23	10.23
Neuss Hauptbahnhof (Bstg 4)	ab	3.24	60	6.24	7.24	8.24	9.24	23.24		3.24	60	7.24	8.24	9.24	10.24
Dormagen Bf (Bstg 2)		3.37	Min.	6.37	7.37	8.37	9.37	23.37		3.37	Min.	7.37	8.37	9.37	10.37
Köln Hbf	an	3.52	6.52	7.52	8.52	9.52	23.52			3.52	7.52	8.52	9.52	10.52	
Köln Hbf	ab	3.58	6.58	7.58	8.58	9.58	23.58			3.58	7.58	8.58	9.58	10.58	
Köln/Bonn Flughafen	an	4.11	7.11	8.11	9.11	10.11	0.11			4.11	8.11	9.11	10.11	11.11	

RE6national
expressMinden - Bielefeld - Hamm - Dortmund - Essen
Duisburg - Düsseldorf - Köln/Bonn Flughafen**RE****RE6**

RE **RE6**

sonn- und feiertags

RE6national
expressMinden - Bielefeld - Hamm - Dortmund - Essen
Duisburg - Düsseldorf - Köln/Bonn Flughafen**RE****RE6**

Haltestellen		Abfahrtszeiten			
Minden (Westf)	ab	8.28	20.28	21.28	22.28
Herford		50	50	50	50
Bielefeld Hbf	an	8.57	20.57	21.57	22.57
Bielefeld Hbf	ab	8.59	20.59	21.59	22.59
Gütersloh Hbf		9.08	21.08	22.08	23.08
Rheda-Wiedenbrück		14	14	14	14
Neubeckum		27	27	27	27
Ahlen (Westf)		33	33	33	33
Heessen		38	38	38	38
Hamm Hbf	an	9.42	21.42	22.42	23.42
Hamm Hbf	ab	9.44	21.44	22.44	23.44
Kamen Bf		9.53	21.53	22.53	23.53
Dortmund Hbf   	an	10.03	22.03	23.03	0.03
Dortmund Hbf   	ab	10.06	22.06	23.06	0.06
Bochum Hbf	an	10.17	alle	22.17	23.17
Bochum Hbf	ab	10.19	60	22.19	23.19
Bochum Wattenscheid Bf		24	Min.	24	24
Essen Hbf	an	10.30	22.30	23.30	0.30
Essen Hbf	ab	10.32	22.32	23.32	0.32
Mülheim Hauptbahnhof	ab	10.38	22.38	23.38	0.38
Duisburg Hbf	an	10.44	22.44	23.44	0.44
Duisburg Hbf	ab	10.48	22.48	23.48	0.48
D-Flughafen Bf		57	57	57	57
Düsseldorf Hbf 		11.05	23.05	0.05	1.05
Düsseldorf Hbf 		13	13		
D-Bilk S		16	16		
Neuss Hauptbahnhof (Bstg 4)	an	11.23	23.23		
Neuss Hauptbahnhof (Bstg 4)	ab	11.24	23.24		
Dormagen Bf (Bstg 2)		11.37	23.37		
Köln Hbf	an	11.52	23.52		
Köln Hbf	ab	11.58	23.58		
Köln/Bonn Flughafen	an	12.11	0.11		

RE **RE11**

Rhein-Hellweg - Express

DB-Kursbuchstrecke: 415, 490



Fahrradmitnahme begrenzt möglich

Anschlüsse siehe Haltestellenverzeichnis/Linienplan

RE11
national
express

Düsseldorf - Essen - Dortmund - Kamen -
Hamm - Paderborn - Kassel-Wilhelmshöhe
und zurück

RE
RE11

RE RE11

montags bis freitags



Haltestellen		Abfahrtszeiten										
Düsseldorf Hbf	ab	5.36	6.36	7.36	8.36	9.36	10.36	14.36	15.36	16.36	20.36	21.36
D-Flughafen Bf		42	42	42	42	42	42	42	42	42	42	42
Duisburg Hbf	an	5.52	6.52	7.52	8.52	9.52	10.52	14.52	15.52	16.52	20.52	21.52
Duisburg Hbf	ab	5.57	6.57	7.57	8.57	9.57	10.57	14.57	15.57	16.57	20.57	21.57
Mülheim Hauptbahnhof		6.04	7.04	8.04	9.04	10.04	11.04	15.04	16.04	17.04	21.04	22.04
Essen Hbf	ab	6.13	7.13	8.13	9.13	10.13	11.13	15.13	16.13	17.13	21.13	22.13
Bochum Wattenscheid Bf		19	19	19	19	19	19	19	19	19	19	19
Bochum Hbf	ab	6.26	7.26	8.26	9.26	10.26	11.26	15.26	16.26	17.26	21.26	22.26
Dortmund Hbf	an	6.37	7.37	8.37	9.37	10.37	11.37	alle 60	15.37	16.37	17.37	alle 60
Dortmund Hbf	ab	4.33	6.39	7.39	8.39	9.39	10.39	11.39	15.39	16.39	17.39	21.39
Kamen Bf		4.44	6.50	7.50	8.50	9.50	10.50	11.50	Min. 15.50	16.50	17.50	Min. 21.50
Hamm Hbf	an	4.53	7.02	8.02	9.02	10.02	11.02	12.02	16.02	17.02	18.02	22.02
Hamm Hbf	ab	5.01	7.07	8.07	9.07	10.11	12.07	16.07	18.07	18.07	22.07	22.07
Soest Bf		16	22	22	22	27	22	22	22	22	22	22
Lippstadt		26	32	32	32	38	32	32	32	32	32	32
Paderborn Hbf	an	5.42	7.47	8.47	9.47	10.54	12.47	16.47	18.47	18.47	22.47	22.47
Paderborn Hbf	ab	5.43	7.48	8.48	9.48	10.55	12.48	16.48	18.48	18.48	22.48	22.48
Warburg (Westf)		6.18	8.24	9.24	10.24	11.29	13.24	17.24	19.24	19.24	23.24	23.24
Hofgeismar		34	38	38	38	44	38	38	38	38	38	38
Kassel Wilhelmshöhe	an	6.50	8.56	9.56	10.56	12.01	13.56	17.56	19.56	19.56	23.56	23.56

RE11

national
expressDüsseldorf - Essen - Dortmund - Kamen -
Hamm - Paderborn - Kassel-Wilhelmshöhe

RE11

RE

RE **RE11**

samstags









Haltestellen		Abfahrtszeiten									
Düsseldorf Hbf ⁴⁶	ab	6.36	7.36	8.36	9.36	10.36	14.36	15.36	16.36	20.36	21.36
D-Flughafen Bf		42	42	42	42	42	42	42	42	42	42
Duisburg Hbf	an	6.52	7.52	8.52	9.52	10.52	14.52	15.52	16.52	20.52	21.52
Duisburg Hbf	ab	6.57	7.57	8.57	9.57	10.57	14.57	15.57	16.57	20.57	21.57
Mülheim Hauptbahnhof		7.04	8.04	9.04	10.04	11.04	15.04	16.04	17.04	21.04	22.04
Essen Hbf	ab	7.13	8.13	9.13	10.13	11.13	15.13	16.13	17.13	21.13	22.13
Bochum Wattenscheid Bf		19	19	19	19	19	19	19	19	19	19
Bochum Hbf	ab	7.26	8.26	9.26	10.26	11.26	15.26	16.26	17.26	21.26	22.26
Dortmund Hbf ^{DB} ^S ^U	an	7.37	8.37	9.37	10.37	11.37	alle	15.37	16.37	17.37	alle
Dortmund Hbf ^{DB} ^S ^U	ab	6.39	7.39	8.39	9.39	10.39	11.39	60	15.39	16.39	17.39
Kamen Bf		6.50	7.50	8.50	9.50	10.50	11.50	Min.	15.50	16.50	17.50
Hamm Hbf	an	7.02	8.02	9.02	10.02	11.02	12.02	16.02	17.02	18.02	22.02
Hamm Hbf	ab	6.07	7.07	8.07	9.07	10.11	12.07	16.07	18.07	22.07	
Soest Bf		22	22	22	22	27	22	22	22	22	22
Lippstadt		32	32	32	32	38	32	32	32	32	32
Paderborn Hbf	an	6.47	7.47	8.47	9.47	10.54	12.47	16.47	18.47	22.47	
Paderborn Hbf	ab	6.48	7.48	8.48	9.48	10.55	12.48	16.48	18.48	22.48	
Warburg (Westf)		7.24	8.24	9.24	10.24	11.29	13.24	17.24	19.24	23.24	
Hofgeismar		38	38	38	38	44	38	38	38	38	38
Kassel Wilhelmshöhe	an	7.56	8.56	9.56	10.56	12.01	13.56	17.56	19.56	23.56	

RE11national
expressDüsseldorf - Essen - Dortmund - Kamen -
Hamm - Paderborn - Kassel-Wilhelmshöhe**RE11****RE**

RE RE11

sonn- und feiertags



Haltestellen		Abfahrtszeiten									
Düsseldorf Hbf	ab	6.36	7.36	8.36	9.36	10.36	14.36	15.36	16.36	20.36	21.36
D-Flughafen Bf		42	42	42	42	42	42	42	42	42	42
Duisburg Hbf	an	6.52	7.52	8.52	9.52	10.52	14.52	15.52	16.52	20.52	21.52
Duisburg Hbf	ab	6.57	7.57	8.57	9.57	10.57	14.57	15.57	16.57	20.57	21.57
Mülheim Hauptbahnhof		7.04	8.04	9.04	10.04	11.04	15.04	16.04	17.04	21.04	22.04
Essen Hbf	ab	7.13	8.13	9.13	10.13	11.13	15.13	16.13	17.13	21.13	22.13
Bochum Wattenscheid Bf		19	19	19	19	19	19	19	19	19	19
Bochum Hbf	ab	7.26	8.26	9.26	10.26	11.26	15.26	16.26	17.26	21.26	22.26
Dortmund Hbf   	an	7.37	8.37	9.37	10.37	11.37	alle	15.37	16.37	17.37	alle
Dortmund Hbf   	ab	6.39	7.39	8.39	9.39	10.39	11.39	60	15.39	16.39	17.39
Kamen Bf		6.50	7.50	8.50	9.50	10.50	11.50	Min.	15.50	16.50	17.50
Kamen Bf								Min.			21.50
Hamm Hbf	an	7.02	8.02	9.02	10.02	11.02	12.02	16.02	17.02	18.02	22.02
Hamm Hbf	ab	7.07	8.07	9.07	10.11	12.07		16.07	18.07	22.07	
Soest Bf		22	22	22	27	22		22	22	22	
Lippstadt		32	32	32	38	32		32	32	32	
Paderborn Hbf	an	7.47	8.47	9.47	10.54	12.47		16.47	18.47	22.47	
Paderborn Hbf	ab	7.48	8.48	9.48	10.55	12.48		16.48	18.48	22.48	
Warburg (Westf)		8.24	9.24	10.24	11.29	13.24		17.24	19.24	23.24	
Hofgeismar		38	38	38	44	38		38	38	38	
Kassel Wilhelmshöhe	an	8.56	9.56	10.56	12.01	13.56		17.56	19.56	23.56	

RE11

national
expressDüsseldorf - Essen - Dortmund - Kamen -
Hamm - Paderborn - Kassel-Wilhelmshöhe








RE11

RE

RE **RE11**

montags bis freitags



Haltestellen		Abfahrtszeiten														
<i>Kassel Wilhelmshöhe</i>	ab			5.55	7.03	8.03		10.03		13.03	14.03		16.03	19.03	20.03	21.03
<i>Hofgeismar</i>				6.11	20	20		20		20	23		20	20	20	20
<i>Warburg (Westf)</i>	ab		5.35	6.35	7.35	8.35		10.35		13.35	14.39		16.35	19.35	20.35	21.35
<i>Paderborn Hbf</i>			6.11	7.11	8.11	9.11		11.11		14.11	15.14		17.11	20.11	21.11	22.11
<i>Lippstadt</i>			26	26	26	26		26		26	29		26	26	26	26
<i>Soest Bf</i>			37	37	37	37		37		37	40		37	37	37	37
<i>Hamm Hbf</i>	an		6.52	7.52	8.52	9.52		11.52		14.52	15.55		17.52	20.52	21.52	22.52
<i>Hamm Hbf</i>	ab	5.57	6.57	7.57	8.57	9.57	10.57	11.57		14.57		15.57	16.57	17.57	20.57	22.57
<i>Dortmund Hbf</i>   	an	6.19	7.19	8.19	9.19	10.19	11.19	12.19	alle	15.19		16.19	17.19	18.19	alle	21.19
<i>Dortmund Hbf</i>   	ab	5.21	6.21	7.21	8.21	9.21	10.21	11.21	12.21	60	15.21		16.21	17.21	18.21	60
<i>Bochum Hbf</i>	an	5.31	6.31	7.31	8.31	9.31	10.31	11.31	12.31	Min.	15.31		16.31	17.31	18.31	Min.
<i>Bochum Hbf</i>	ab	5.33	6.33	7.33	8.33	9.33	10.33	11.33	12.33		15.33		16.33	17.33	18.33	21.33
<i>Bochum Wattenscheid Bf</i>		38	38	38	38	38	38	38	38		38		38	38	38	38
<i>Essen Hbf</i>	an	5.45	6.45	7.45	8.45	9.45	10.45	11.45	12.45		15.45		16.45	17.45	18.45	21.45
<i>Essen Hbf</i>	ab	5.47	6.47	7.47	8.47	9.47	10.47	11.47	12.47		15.47		16.47	17.47	18.47	21.47
<i>Mülheim Hauptbahnhof</i>		53	53	53	53	53	53	53	53		53		53	53	53	53
<i>Duisburg Hbf</i>	an	5.59	6.59	7.59	8.59	9.59	10.59	11.59	12.59		15.59		16.59	17.59	18.59	21.59
<i>Duisburg Hbf</i>	ab	6.07	7.07	8.07	9.07	10.07	11.07	12.07	13.07		16.07		17.07	18.07	19.07	22.07
<i>D-Flughafen Bf</i>	an	6.16	7.16	8.16	9.16	10.16	11.16	12.16	13.16		16.16		17.16	18.16	19.16	22.16
<i>Düsseldorf Hbf</i> 		6.24	7.24	8.24	9.24	10.24	11.24	12.24	13.24		16.24		17.24	18.24	19.24	22.24

RE11national
expressKassel - Wilhelmshöhe - Paderborn - Hamm -
Kamen - Dortmund - Essen - Düsseldorf**RE11****RE**

RE **RE11**

mo-fr

samstags

RE11national
expressKassel-Wilhelmshöhe - Paderborn - Hamm -
Kamen - Dortmund - Essen - Düsseldorf**RE11****RE**

Haltestellen		Abfahrtszeiten															
Kassel Wilhelmshöhe	ab	22.03			7.03	8.03		10.03		13.03	14.03		16.03	19.03	20.03		
Hofgeismar		20			20	20		20		20	23		20	20	20		
Warburg (Westf)	ab	22.35			7.35	8.35		10.35		13.35	14.39		16.35	19.35	20.35		
Paderborn Hbf		23.11		7.11	8.11	9.11		11.11		14.11	15.14		17.11	20.11	21.11		
Lippstadt		26		26	26	26		26		26	29		26	26	26		
Soest Bf		37		37	37	37		37		37	40		37	37	37		
Hamm Hbf	an	23.52		7.52	8.52	9.52		11.52		14.52	15.55		17.52	20.52	21.52		
Hamm Hbf	ab		6.57	7.57	8.57	9.57	10.57	11.57		14.57		15.57	16.57	17.57	20.57		
Dortmund Hbf	an			7.19	8.19	9.19	10.19	11.19	12.19	alle	15.19		16.19	17.19	18.19	alle	21.19
Dortmund Hbf	ab		6.21	7.21	8.21	9.21	10.21	11.21	12.21	60	15.21		16.21	17.21	18.21	60	21.21
Bochum Hbf	an		6.31	7.31	8.31	9.31	10.31	11.31	12.31	Min.	15.31		16.31	17.31	18.31	Min.	21.31
Bochum Hbf	ab		6.33	7.33	8.33	9.33	10.33	11.33	12.33		15.33		16.33	17.33	18.33		21.33
Bochum Wattenscheid Bf			38	38	38	38	38	38	38		38		38	38	38		38
Essen Hbf	an		6.45	7.45	8.45	9.45	10.45	11.45	12.45		15.45		16.45	17.45	18.45		21.45
Essen Hbf	ab		6.47	7.47	8.47	9.47	10.47	11.47	12.47		15.47		16.47	17.47	18.47		21.47
Mülheim Hauptbahnhof			53	53	53	53	53	53	53		53		53	53	53		53
Duisburg Hbf	an		6.59	7.59	8.59	9.59	10.59	11.59	12.59		15.59		16.59	17.59	18.59		21.59
Duisburg Hbf	ab		7.07	8.07	9.07	10.07	11.07	12.07	13.07		16.07		17.07	18.07	19.07		22.07
D-Flughafen Bf	an		7.16	8.16	9.16	10.16	11.16	12.16	13.16		16.16		17.16	18.16	19.16		22.16
Düsseldorf Hbf			7.24	8.24	9.24	10.24	11.24	12.24	13.24		16.24		17.24	18.24	19.24		22.24



RE **RE11**

samstags

sonn- und feiertags










Haltestellen		Abfahrtszeiten													
<i>Kassel Wilhelmshöhe</i>	<i>ab</i>	21.03	22.03			7.03	8.03	10.03	13.03	14.03			16.03	19.03	20.03
<i>Hofgeismar</i>		20	20			20	20	20	20	23			20	20	20
<i>Warburg (Westf)</i>	<i>ab</i>	21.35	22.35			7.35	8.35	10.35	13.35	14.39			16.35	19.35	20.35
<i>Paderborn Hbf</i>		22.11	23.11			8.11	9.11	11.11	14.11	15.14			17.11	20.11	21.11
<i>Lippstadt</i>		26	26			26	26	26	26	29			26	26	26
<i>Soest Bf</i>		37	37			37	37	37	37	40			37	37	37
<i>Hamm Hbf</i>	<i>an</i>	22.52	23.52			8.52	9.52	11.52	14.52	15.55			17.52	20.52	21.52
<i>Hamm Hbf</i>	<i>ab</i>	22.57		6.57	7.57	8.57	9.57	10.57	11.57	14.57			15.57	16.57	20.57
<i>Dortmund Hbf</i>	<i>an</i>	23.19		7.19	8.19	9.19	10.19	11.19	12.19	alle 15.19			16.19	17.19	18.19
<i>Dortmund Hbf</i>	<i>ab</i>	6.21	7.21	8.21	9.21	10.21	11.21	12.21	60 15.21				16.21	17.21	60 18.21
<i>Bochum Hbf</i>	<i>an</i>	6.31	7.31	8.31	9.31	10.31	11.31	12.31	Min. 15.31				16.31	17.31	Min. 18.31
<i>Bochum Hbf</i>	<i>ab</i>	6.33	7.33	8.33	9.33	10.33	11.33	12.33	15.33				16.33	17.33	18.33
<i>Bochum Wattenscheid Bf</i>		38	38	38	38	38	38	38	38	38			38	38	38
<i>Essen Hbf</i>	<i>an</i>	6.45	7.45	8.45	9.45	10.45	11.45	12.45	15.45				16.45	17.45	18.45
<i>Essen Hbf</i>	<i>ab</i>	6.47	7.47	8.47	9.47	10.47	11.47	12.47	15.47				16.47	17.47	18.47
<i>Mülheim Hauptbahnhof</i>		53	53	53	53	53	53	53	53	53			53	53	53
<i>Duisburg Hbf</i>	<i>an</i>	6.59	7.59	8.59	9.59	10.59	11.59	12.59	15.59				16.59	17.59	18.59
<i>Duisburg Hbf</i>	<i>ab</i>	7.07	8.07	9.07	10.07	11.07	12.07	13.07	16.07				17.07	18.07	19.07
<i>D-Flughafen Bf</i>	<i>an</i>	7.16	8.16	9.16	10.16	11.16	12.16	13.16	16.16				17.16	18.16	19.16
<i>Düsseldorf Hbf</i>		7.24	8.24	9.24	10.24	11.24	12.24	13.24	16.24				17.24	18.24	19.24

RE11national
expressKassel - Wilhelmshöhe - Paderborn - Hamm -
Kamen - Dortmund - Essen - Düsseldorf**RE11****RE**

RE **RE11**

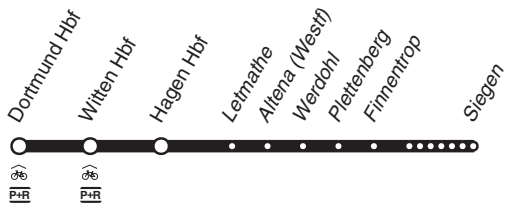
sonn- und feiertags



Haltestellen		Abfahrtszeiten	
<i>Kassel Wilhelmshöhe</i>	<i>ab</i>	21.03	22.03
<i>Hofgeismar</i>		20	20
<i>Warburg (Westf)</i>	<i>ab</i>	21.35	22.35
<i>Paderborn Hbf</i>		22.11	23.11
<i>Lippstadt</i>		26	26
<i>Soest Bf</i>		37	37
<i>Hamm Hbf</i>	<i>an</i>	22.52	23.52
<i>Hamm Hbf</i>	<i>ab</i>	22.57	
Dortmund Hbf   	<i>an</i>	23.19	
Dortmund Hbf   	<i>ab</i>		
Bochum Hbf	<i>an</i>		
Bochum Hbf	<i>ab</i>		
Bochum Wattenscheid Bf			
Essen Hbf	<i>an</i>		
Essen Hbf	<i>ab</i>		
Mülheim Hauptbahnhof			
Duisburg Hbf	<i>an</i>		
Duisburg Hbf	<i>ab</i>		
D-Flughafen Bf	<i>an</i>		
Düsseldorf Hbf 			

RE11national
expressKassel-Wilhelmshöhe - Paderborn - Hamm -
Kamen - Dortmund - Essen - Düsseldorf**RE11****RE**

RE **RE34** Dortmund-Siegerland - Express



und zurück

Anschlüsse siehe Haltestellenverzeichnis/Linienplan
Fahrradmitnahme begrenzt möglich

RE34 **DB**
Dortmund - Witten - Hagen - Letmathe -
Finnentrop - Kreuztal - Siegen
und zurück

RE
RE34

RE **RE34**

montags bis freitags



Haltestellen		Abfahrtszeiten												
Dortmund Hbf	ab	5.59	7.59	8.59	9.59	11.59	13.59	15.59	17.59	18.59	19.59	21.59		
Witten Hbf	an	6.09	8.09	9.09	10.09	12.09	14.09	16.09	18.09	19.09	20.09	22.09		
Witten Hbf	ab	6.10	8.10	9.10	10.10	12.10	14.10	16.10	18.10	19.10	20.10	22.10		
Hagen Hbf	ab	4.14												
Hagen Hohenlimburg Bf	ab	25	6.31	8.31	9.31	10.31	12.31	14.31	16.31	18.31	19.31	20.31	22.31	
Letmathe	an	4.29	6.35	8.35	9.35	10.35	12.35	14.35	16.35	18.35	19.35	20.35	22.35	
Letmathe	ab	4.30	6.36	8.36	9.36	10.36	12.36	13.36	14.36	16.36	18.36	19.36	20.36	22.36
Altena (Westf)		38	44	44	44	44	44	44	44	44	44	44	44	
Werdohl		46	52	52	52	52	52	52	52	52	52	52	52	
Plettenberg		54	7.00	9.00	10.00	11.00	13.00	14.00	15.00	17.00	19.00	20.00	21.00	23.00
Finnentrop	an	5.03	7.09	9.09	10.09	11.09	13.09	14.09	15.09	17.09	19.09	20.09	21.09	23.09
Finnentrop	ab	5.04	7.10	9.10	10.10	11.10	13.10	14.10	15.10	17.10	19.10	20.10	21.10	23.10
Lennestadt-Grevenbrück Bf		09	7.15	9.15	10.15	11.15	13.15	14.15	15.15	17.15	19.15	20.15	21.15	15
Lennestadt-Meggen		13												19
Lennestadt-Altenhundem		16	7.22	9.22	10.22	11.22	13.21	14.21	15.21	17.21	19.21	20.21	21.21	22
Kirchhundem		19												23
Welschen Ennest Bf		27	7.32	9.32	10.32	11.32	13.32	14.32	15.32	17.32	19.32	20.32	21.32	33
Kreuztal-Littfeld Bf		31												37
Kreuztal-Eichen Bf		35												41
Kreuztal (Bstg 2)	an	5.38	7.40	9.40	10.40	11.40	13.40	14.40	15.40	17.40	19.40	20.40	21.40	23.44
Kreuztal (Bstg 2)	ab	5.39	7.41	9.41	10.41	11.41	13.41	14.41	15.41	17.41	19.41	20.41	21.41	23.45
Siegen-Geisweid Bf		43												49
Siegen-Weidenau		46	7.46	9.46	10.46	11.46	13.46	14.46	15.46	17.46	19.46	20.46	21.46	52
Siegen	an	5.50	7.50	9.50	10.50	11.50	13.50	14.50	15.50	17.50	19.50	20.50	21.50	23.56

RE34Dortmund - Witten - Hagen - Letmathe -
Finnentrop - Kreuztal - Siegen**RE34****RE**

RE **RE34**

samstags



Haltestellen		Abfahrtszeiten											
Dortmund Hbf	ab	5.59	7.59	9.59	11.59	13.59	15.59	17.59	18.59	19.59	21.59		
Witten Hbf	an	6.09	8.09	10.09	12.09	14.09	16.09	18.09	19.09	20.09	22.09		
Witten Hbf	ab	6.10	8.10	10.10	12.10	14.10	16.10	18.10	19.10	20.10	22.10		
Hagen Hbf	ab												
Hagen Hohenlimburg Bf	ab	6.31	8.31	10.31	12.31	14.31	16.31	18.31	19.31	20.31	22.31		
Letmathe	an	6.35	8.35	10.35	12.35	14.35	16.35	18.35	19.35	20.35	22.35		
Letmathe	ab	6.36	8.36	9.36	10.36	12.36	13.36	14.36	16.36	18.36	19.36	20.36	22.36
Altena (Westf)		44	44	44	44	44	44	44	44	44	44	44	
Werdohl		52	52	52	52	52	52	52	52	52	52	52	
Plettenberg		7.00	9.00	10.00	11.00	13.00	14.00	15.00	17.00	19.00	20.00	21.00	23.00
Finnentrop	an	7.09	9.09	10.09	11.09	13.09	14.09	15.09	17.09	19.09	20.09	21.09	23.09
Finnentrop	ab	7.10	9.10	10.10	11.10	13.10	14.10	15.10	17.10	19.10	20.10	21.10	23.10
Lennestadt-Grevenbrück Bf		7.15	9.15	10.15	11.15	13.15	14.15	15.15	17.15	19.15	20.15	21.15	15
Lennestadt-Meggen													19
Lennestadt-Altenhundem		7.22	9.22	10.22	11.22	13.21	14.21	15.21	17.21	19.21	20.21	21.21	22
Kirchhundem													23
Welschen Ennest Bf		7.32	9.32	10.32	11.32	13.32	14.32	15.32	17.32	19.32	20.32	21.32	33
Kreuztal-Littfeld Bf													37
Kreuztal-Eichen Bf													41
Kreuztal (Bstg 2)	an	7.40	9.40	10.40	11.40	13.40	14.40	15.40	17.40	19.40	20.40	21.40	23.44
Kreuztal (Bstg 2)	ab	7.41	9.41	10.41	11.41	13.41	14.41	15.41	17.41	19.41	20.41	21.41	23.45
Siegen-Geisweid Bf													49
Siegen-Weidenau		7.46	9.46	10.46	11.46	13.46	14.46	15.46	17.46	19.46	20.46	21.46	52
Siegen	an	7.50	9.50	10.50	11.50	13.50	14.50	15.50	17.50	19.50	20.50	21.50	23.56

RE34Dortmund - Witten - Hagen - Letmathe -
Finnentrop - Kreuztal - Siegen**RE34****RE**



Haltestellen		Abfahrtszeiten										
Dortmund Hbf	ab	5.59	7.59	9.59	11.59	13.59	15.59	17.59	18.59	19.59	21.59	
Witten Hbf	an	6.09	8.09	10.09	12.09	14.09	16.09	18.09	19.09	20.09	22.09	
Witten Hbf	ab	6.10	8.10	10.10	12.10	14.10	16.10	18.10	19.10	20.10	22.10	
Hagen Hbf	ab											
Hagen Hohenlimburg Bf	ab	6.31	8.31	10.31	12.31	14.31	16.31	18.31	19.31	20.31	22.31	
Letmathe	an	6.35	8.35	10.35	12.35	14.35	16.35	18.35	19.35	20.35	22.35	
Letmathe	ab	6.36	8.36	9.36	10.36	12.36	13.36	14.36	16.36	18.36	19.36	20.36
Altena (Westf)		44	44	44	44	44	44	44	44	44	44	44
Werdohl		52	52	52	52	52	52	52	52	52	52	52
Plettenberg		7.00	9.00	10.00	11.00	13.00	14.00	15.00	17.00	19.00	20.00	21.00
Finnentrop	an	7.09	9.09	10.09	11.09	13.09	14.09	15.09	17.09	19.09	20.09	21.09
Finnentrop	ab	7.10	9.10	10.10	11.10	13.10	14.10	15.10	17.10	19.10	20.10	21.10
Lennebstadt Grevenbrück Bf		7.15	9.15	10.15	11.15	13.15	14.15	15.15	17.15	19.15	20.15	21.15
Lennebstadt-Meggen												19
Lennebstadt-Altenhundem		7.22	9.22	10.22	11.22	13.21	14.21	15.21	17.21	19.21	20.21	21.21
Kirchhundem												23
Welschen Ennest Bf		7.32	9.32	10.32	11.32	13.32	14.32	15.32	17.32	19.32	20.32	21.32
Kreuztal-Littfeld Bf												37
Kreuztal-Eichen Bf												41
Kreuztal (Bstg 2)	an	7.40	9.40	10.40	11.40	13.40	14.40	15.40	17.40	19.40	20.40	21.40
Kreuztal (Bstg 2)	ab	7.41	9.41	10.41	11.41	13.41	14.41	15.41	17.41	19.41	20.41	21.41
Siegen-Geisweid Bf												49
Siegen-Weidenau		7.46	9.46	10.46	11.46	13.46	14.46	15.46	17.46	19.46	20.46	21.46
Siegen	an	7.50	9.50	10.50	11.50	13.50	14.50	15.50	17.50	19.50	20.50	21.50
												23.56



Haltestellen		Abfahrtszeiten															
														07	73		
<i>Siegen</i>	ab	4.01	5.08	6.08	8.08	10.08	11.08	12.08	14.08	15.08	16.08	18.08	20.08	22.08	22.08		
<i>Siegen-Weidenau</i>		05	5.12	6.12	8.12	10.12	11.12	12.12	14.12	15.12	16.12	18.12	20.12	22.12	22.12		
<i>Siegen-Geisweid Bf</i>		08															
<i>Kreuztal</i>		12	5.18	6.18	8.18	10.18	11.18	12.18	14.18	15.18	16.18	18.18	20.18	22.18	22.18		
<i>Kreuztal-Eichen Bf</i>		15															
<i>Kreuztal-Littfeld Bf</i>		19															
<i>Welschen Ennest Bf</i>		24	5.26	6.26	8.26	10.26	11.26	12.26	14.26	15.26	16.26	18.26	20.26	22.26	22.26		
<i>Kirchhundem</i>		31															
<i>Lennestadt-Altenhundem</i>		35	5.36	6.36	8.36	10.36	11.36	12.36	14.36	15.36	16.36	18.36	20.36	22.36	22.36		
<i>Lennestadt-Meggen</i>		38															
<i>Lennestadt Grevenbrück Bf</i>		42	5.42	6.42	8.42	10.42	11.42	12.42	14.42	15.42	16.42	18.42	20.42	22.42	22.42		
<i>Finntrop</i>	an	4.47	5.47	6.47	8.47	10.47	11.47	12.47	14.47	15.47	16.47	18.47	20.47	22.47	22.47		
<i>Finntrop</i>	ab	4.48	5.48	6.48	8.48	10.48	11.48	12.48	14.48	15.48	16.48	18.48	20.48	22.48	22.48		
<i>Plettenberg</i>		58	58	58	58	58	58	58	58	58	58	58	58	58	58		
<i>Werdohl</i>		5.05	6.05	7.05	9.05	11.05	12.05	13.05	15.05	16.05	17.05	19.05	21.05	23.05	23.05		
<i>Altena (Westf)</i>		13	13	13	13	13	13	13	13	13	13	13	13	13	13		
<i>Letmathe</i>	an	5.22	6.22	7.22	9.22	11.22	12.22	13.22	15.22	16.22	17.22	19.22	21.22	23.22	23.22		
<i>Letmathe</i>	ab	5.23	6.23	7.23	9.23	11.23		13.23	15.23	16.23	17.23	19.23	21.23	23.23	23.23		
<i>Hagen Hohenlimburg Bf</i>	an	5.27	6.27	7.27	9.27	11.27		13.27	15.27	16.27	17.27	19.27	21.27	23.27	23.27		
<i>Hagen Hbf</i>	an													23.39			
<i>Witten Hbf</i>	an	5.48	6.48	7.48	9.48	11.48		13.48	15.48	16.48	17.48	19.48	21.48		23.48		
<i>Witten Hbf</i>	ab	5.49	6.49	7.49	9.49	11.49		13.49	15.49	16.49	17.49	19.49	21.49		23.49		
<i>Dortmund Hbf</i>	an	5.59	6.59	7.59	9.59	11.59		13.59	15.59	16.59	17.59	19.59	21.59		23.59		







07 = nur sonntags bis donnerstags 73 = Freitag, Samstag und vor Feiertagen

RE **RE34**

samstags

sonn- und feiertags



Haltestellen		Abfahrtszeiten																	
		FR																	
Siegen	ab	6.08	8.08	10.08	11.08	12.08	14.08	15.08	16.08	18.08	20.08	22.08	6.08	8.08	10.08	11.08	12.08	14.08	15.08
Siegen-Weidenau		6.12	8.12	10.12	11.12	12.12	14.12	15.12	16.12	18.12	20.12	22.12	6.12	8.12	10.12	11.12	12.12	14.12	15.12
Siegen-Geisweid Bf																			
Kreuztal		6.18	8.18	10.18	11.18	12.18	14.18	15.18	16.18	18.18	20.18	22.18	6.18	8.18	10.18	11.18	12.18	14.18	15.18
Kreuztal-Eichen Bf																			
Kreuztal-Littfeld Bf																			
Welschen Ennest Bf		6.26	8.26	10.26	11.26	12.26	14.26	15.26	16.26	18.26	20.26	22.26	6.26	8.26	10.26	11.26	12.26	14.26	15.26
Kirchhundem																			
Lennestadt-Altenhundem		6.36	8.36	10.36	11.36	12.36	14.36	15.36	16.36	18.36	20.36	22.36	6.36	8.36	10.36	11.36	12.36	14.36	15.36
Lennestadt-Meggen																			
Lennestadt Grevenbrück Bf		6.42	8.42	10.42	11.42	12.42	14.42	15.42	16.42	18.42	20.42	22.42	6.42	8.42	10.42	11.42	12.42	14.42	15.42
Finntrop	an	6.47	8.47	10.47	11.47	12.47	14.47	15.47	16.47	18.47	20.47	22.47	6.47	8.47	10.47	11.47	12.47	14.47	15.47
Finntrop	ab	6.48	8.48	10.48	11.48	12.48	14.48	15.48	16.48	18.48	20.48	22.48	6.48	8.48	10.48	11.48	12.48	14.48	15.48
Plettenberg		5.58	7.58	9.58	11.58	13.58	15.58	17.58	19.58	21.58	23.58	5.58	7.58	9.58	11.58	13.58	15.58	17.58	
Werdohl		7.05	9.05	11.05	12.05	13.05	15.05	16.05	17.05	19.05	21.05	23.05	7.05	9.05	11.05	12.05	13.05	15.05	16.05
Altena (Westf)		13	13	13	13	13	13	13	13	13	13	13	13	13	13	13	13	13	13
Letmathe	an	7.22	9.22	11.22	12.22	13.22	15.22	16.22	17.22	19.22	21.22	23.22	7.22	9.22	11.22	12.22	13.22	15.22	16.22
Letmathe	ab	7.23	9.23	11.23		13.23	15.23	16.23	17.23	19.23	21.23	23.23	7.23	9.23	11.23		13.23	15.23	16.23
Hagen Hohenlimburg Bf   		7.27	9.27	11.27		13.27	15.27	16.27	17.27	19.27	21.27	23.27	7.27	9.27	11.27		13.27	15.27	16.27
Hagen Hbf   	an																		
Witten Hbf	an	7.48	9.48	11.48		13.48	15.48	16.48	17.48	19.48	21.48	23.48	7.48	9.48	11.48		13.48	15.48	16.48
Witten Hbf	ab	7.49	9.49	11.49		13.49	15.49	16.49	17.49	19.49	21.49	23.49	7.49	9.49	11.49		13.49	15.49	16.49
Dortmund Hbf	an	7.59	9.59	11.59		13.59	15.59	16.59	17.59	19.59	21.59	23.59	7.59	9.59	11.59		13.59	15.59	16.59

FR = Freitag, Samstag und vor Feiertagen

RE34Siegen - Finnentrop/Iserlohn - Letmathe -
Hagen - Witten - Dortmund -**RE34****RE**

RE **RE34**

sonn- und feiertags



Haltestellen		Abfahrtszeiten				
				07	73	
<i>Siegen</i>	ab	16.08	18.08	20.08	22.08	22.08
<i>Siegen-Weidenau</i>		16.12	18.12	20.12	22.12	22.12
<i>Siegen-Geisweid Bf</i>						
<i>Kreuztal</i>		16.18	18.18	20.18	22.18	22.18
<i>Kreuztal-Eichen Bf</i>						
<i>Kreuztal-Littfeld Bf</i>						
<i>Welschen Ennest Bf</i>		16.26	18.26	20.26	22.26	22.26
<i>Kirchhundem</i>						
<i>Lennestadt-Altenhundem</i>		16.36	18.36	20.36	22.36	22.36
<i>Lennestadt-Meggen</i>						
<i>Lennestadt Grevenbrück Bf</i>		16.42	18.42	20.42	22.42	22.42
<i>Finnentrop</i>	an	16.47	18.47	20.47	22.47	22.47
<i>Finnentrop</i>	ab	16.48	18.48	20.48	22.48	22.48
<i>Plettenberg</i>		58	58	58	58	58
<i>Werdohl</i>		17.05	19.05	21.05	23.05	23.05
<i>Altena (Westf)</i>		13	13	13	13	13
<i>Letmathe</i>	an	17.22	19.22	21.22	23.22	23.22
<i>Letmathe</i>	ab	17.23	19.23	21.23	23.23	23.23
<i>Hagen Hohenlimburg Bf</i>		17.27	19.27	21.27	23.27	23.27
<i>Hagen Hbf</i>	an				23.39	
<i>Witten Hbf</i>	an	17.48	19.48	21.48		23.48
<i>Witten Hbf</i>	ab	17.49	19.49	21.49		23.49
<i>Dortmund Hbf</i>	an	17.59	19.59	21.59		23.59

07 = nur sonntags bis donnerstags 73 = Freitag, Samstag und vor Feiertagen

RE34Siegen - Finnentrop/Iserlohn - Letmathe -
Hagen - Witten - Dortmund -**RE34****RE**

RE **RE57**

Dortmund-Sauerland - Express

DB-Kursbuchstrecke: 438



Fahrradmitnahme begrenzt möglich
Anschlüsse siehe Haltestellenverzeichnis/Linienplan

RE57



Dortmund - Hagen - Schwerte - Fröndenberg -
Arnsberg - Bestwig - Winterberg - Warburg
und zurück

RE57

RE



Haltestellen		Abfahrtszeiten																
Dortmund Hbf	ab	6.41	7.41	8.41	9.41	10.41	11.41	12.41	13.41	14.41	15.41	16.41	17.41	18.41	19.41	20.41	21.23	
DO-Signal-Iduna-Park																	21.28	
Dortmund Hörde Bf	ab	6.48	7.48	8.48	9.48	10.48	11.48	12.48	13.48	14.48	15.48	16.48	17.48	18.48	19.48	20.48	21.32	
Schwerte (Ruhr)/ZOB/Bf	an																21.43	
Schwerte (Ruhr)/ZOB/Bf	ab																21.49	
Fröndenberg	ab	7.05	8.05	9.05	10.05	11.05	12.05	13.05	14.05	15.05	16.05	17.05	18.05	19.05	20.05	21.05	21.59	
Wickede (Ruhr)		11	11	11	11	11	11	11	11	11	11	11	11	11	11	11	22.05	
Neheim-Hüsten		19	19	19	19	19	19	19	19	19	19	19	19	19	19	19	14	
Amsberg		25	25	25	25	25	25	25	25	25	25	25	25	25	25	25	21	
Oeventrop Bahnhof		30	30	30	30	30	30	30	30	30	30	30	30	30	30	30	26	
Freienohl		35	35	35	35	35	35	35	35	35	35	35	35	35	35	35	31	
Meschede	5.06	42	8.42	42	10.42	42	12.42	42	14.42	42	16.42	42	18.42	42	20.42	42	39	
Bestwig	an		7.48		9.48		11.48		13.48		15.48		17.48		19.48		22.45	
Bestwig	ab	6.10	7.50		9.50		11.50		13.50		15.50		17.50		19.50			
Bigge		17	58		58		58		58		58		58		58			
Siedlinghausen ▼		34	8.12		10.12		12.12		14.12		16.12		18.12		20.12			
Silbach ▼		39	18		18		18		18		18		18		18			
Winterberg	an	6.45	8.24		10.24		12.24		14.24		16.24		18.24		20.24			
Warburg (Westf)	an	6.12	9.07	10.07	11.07	12.07	13.07	14.07	15.07	16.07	17.07	18.07	19.07	20.07	21.07	22.07		

am 24. und 31. Dezember Verkehr wie samstags

Hält in Siedlinghausen und Silbach nur auf Verlangen, bitte beim Triebfahrzeugführer melden bzw. bemerkbar machen

RE RE57

montags bis freitags



Haltestellen		Abfahrtszeiten	
Dortmund Hbf	ab	22.23	23.23
DO-Signal-Iduna-Park		22.28	23.28
Dortmund Hörde Bf	ab	22.32	23.32
Schwerte (Ruhr)/ZOB/Bf	an	22.43	23.43
Schwerte (Ruhr)/ZOB/Bf	ab	22.49	23.49
Fröndenberg	ab	22.59	23.59
Wickede (Ruhr)		23.05	0.05
Neheim-Hüsten		14	14
Amsberg		21	21
Oeventrop Bahnhof		26	26
Freienohl		31	31
Meschede		39	39
Bestwig	an	23.45	0.45
Bestwig	ab		
Bigge			
Siedlinghausen ▼			
Silbach ▼			
Winterberg	an		
Warburg (Westf)	an		

am 24. und 31. Dezember Verkehr wie samstags

Hält in Siedlinghausen und Silbach nur auf Verlangen, bitte beim Triebfahrzeugführer melden bzw. bemerkbar machen

RE57

Dortmund - Hagen - Schwerte - Fröndenberg -
Amsberg - Bestwig - Winterberg - Warburg

RE57

RE



Haltestellen		Abfahrtszeiten												
Dortmund Hbf	ab	0.23	1.23		7.41		16.41	17.41	18.41	19.41	20.41	21.23	22.23	23.23
DO-Signal-Iduna-Park		0.28	1.28									21.28	22.28	23.28
Dortmund Hörde Bf	ab	0.32	1.32		7.48		16.48	17.48	18.48	19.48	20.48	21.32	22.32	23.32
Schwerte (Ruhr)/ZOB/Bf	an											21.43	22.43	23.43
Schwerte (Ruhr)/ZOB/Bf	ab											21.49	22.49	23.49
Fröndenberg	ab	0.59	1.59		8.05		17.05	18.05	19.05	20.05	21.05	21.59	22.59	23.59
Wickede (Ruhr)		1.05	2.05		11		11	11	11	11	11	22.05	23.05	0.05
Neheim-Hüsten		14	14		19		19	19	19	19	19	14	14	14
Amsberg		21	21		25	alle	25	25	25	25	25	21	21	21
Oeventrop Bahnhof		26	26		30	60	30	30	30	30	30	26	26	26
Freienohl		31	31		35	Min.	35	35	35	35	35	31	31	31
Meschede		39	39	6.09	42		42	18.42	42	20.42	42	39	39	39
Bestwig	an	1.45	2.45		8.48		17.48		19.48		21.48	22.45	23.45	0.45
Bestwig	ab				7.50	8.50	17.50		19.50					
Bigge					58	58	58		58					
Siedlinghausen ▼					8.12	9.12	18.12		20.12					
Silbach ▼					18	18	18		18					
Winterberg	an				8.24	9.24	18.24		20.24					
Warburg (Westf)	an		7.15		10.07		19.07	20.07	21.07	22.07				

Hält in Siedlinghausen und Silbach nur auf Verlangen, bitte beim Triebfahrzeugführer melden bzw. bemerkbar machen



Haltestellen		Abfahrtszeiten										
Dortmund Hbf	ab	0.23	1.23	7.41	16.41	17.41	18.41	19.41	20.41	21.23	22.23	23.23
DO-Signal-Iduna-Park		0.28	1.28							21.28	22.28	23.28
Dortmund Hörde Bf	ab	0.32	1.32	7.48	16.48	17.48	18.48	19.48	20.48	21.32	22.32	23.32
Schwerte (Ruhr)/ZOB/Bf	an	0.43	1.43							21.43	22.43	23.43
Schwerte (Ruhr)/ZOB/Bf	ab	0.49	1.49							21.49	22.49	23.49
Fröndenberg	ab	0.59	1.59	8.05	17.05	18.05	19.05	20.05	21.05	21.59	22.59	23.59
Wickede (Ruhr)		1.05	2.05	11	11	11	11	11	11	22.05	23.05	0.05
Neheim-Hüsten		14	14	19	19	19	19	19	19	14	14	14
Amsberg		21	21	25	alle	25	25	25	25	21	21	21
Oeventrop Bahnhof		26	26	30	60	30	30	30	30	26	26	26
Freienohl		31	31	35	Min.	35	35	35	35	31	31	31
Meschede		39	39	42	42	18.42	42	20.42	42	39	39	39
Bestwig	an	1.45	2.45	8.48	17.48	19.48			21.48	22.45	23.45	0.45
Bestwig	ab			8.50	17.50	19.50						
Bigge				58	58	58						
Siedlinghausen ▼				9.12	18.12	20.12						
Silbach ▼				18	18	18						
Winterberg	an			9.24	18.24	20.24						
Warburg (Westf)	an			10.07	19.07	20.07	21.07	22.07				

Hält in Siedlinghausen und Silbach nur auf Verlangen, bitte beim Triebfahrzeugführer melden bzw. bemerkbar machen



Haltestellen		Abfahrtszeiten																	
Warburg (Westf)	ab						7.52			8.52			9.52			11.52			13.52
Winterberg		6.16		6.50				8.31					10.31			12.31			
Silbach ▼		23		56				38					38			38			
Siedlinghausen ▼		34		7.01				43					43			43			
Bigge		48		16				59					59			59			
Bestwig	an			6.56			9.03	9.07		10.03			11.03	11.07		13.03	13.07		15.03
Bestwig	ab	5.05	6.10	6.59	7.10		8.10	9.10	9.10	9.10	10.10	10.10	11.10	11.10	12.10	13.10	13.10	14.10	15.10
Meschede		12	17	7.06	17		17	17	17	17	17	17	17	17	17	17	17	17	17
Freienohl		19	24	13	24		24	9.24	24	24	10.24	24	11.24	24	24	13.24	24	24	15.24
Oeventrop Bahnhof		24	29	18	29		29		29	29		29		29	29		29	29	
Arnsberg		29	34	23	34		34	9.34	34	34	10.34	34	11.34	34	34	13.34	34	34	15.34
Neheim-Hüsten		35	40	29	40		40	40	40	40	40	40	40	40	40	40	40	40	40
Wickede (Ruhr)		43	48	37	48		48	48	48	48	48	48	48	48	48	48	48	48	48
Fröndenberg		5.49	6.53	7.43	7.53		8.53	9.53	9.53	9.53	10.53	10.53	11.53	11.53	12.53	13.53	13.53	14.53	15.53
Schwerte (Ruhr)/ZOB/Bf	an			7.52						9.53	10.53	10.53	11.53	11.53	12.53	13.53	13.53	14.53	15.53
Schwerte (Ruhr)/ZOB/Bf	ab			7.57						9.53	10.53	10.53	11.53	11.53	12.53	13.53	13.53	14.53	15.53
Hagen Hbf	an			8.06						10.10	11.10	11.10	12.10	12.10	13.10	14.10	14.10	15.10	16.10
Dortmund Hörde Bf		6.08	7.10		8.10		9.10	10.10	10.10	10	10	10	10	10	10	10	10	10	10
Dortmund Hbf	an	6.16	7.17		8.17		9.17	10.17	10.17	10.17	11.17	11.17	12.17	12.17	13.17	14.17	14.17	15.17	16.17

am 24. und 31. Dezember Verkehr wie samstags

Hält in Siedlinghausen und Silbach nur auf Verlangen, bitte beim Triebfahrzeugführer melden bzw. bemerkbar machen



Haltestellen		Abfahrtszeiten												
Warburg (Westf)	ab		15.52		17.52		18.52		19.52	20.52		21.52		
Winterberg		14.31		16.31		18.31					21.31			
Silbach ▼		38		38		38					38			
Siedlinghausen ▼		43		43		43					43			
Bigge		59		59		59					59			
Bestwig	an	15.07	17.03	17.07	19.03	19.07	20.03		21.03	22.03	22.07	22.52		
Bestwig	ab	15.10	16.10	17.10	17.10	18.10	19.10	19.10	20.10	20.10	21.04	22.10	22.10	22.53
Meschede		17	17	17	17	17	17	17	17	21.11	17	17	23.00	
Freienohl		24	24	17.24	24	24	19.24	24	20.24	24	22.24	24		
Oeventrop Bahnhof		29	29		29	29		29		29		29		
Arnsberg		34	34	17.34	34	34	19.34	34	20.34	34	22.34	34		
Neheim-Hüsten		40	40	40	40	40	40	40	40		40	40		
Wickede (Ruhr)		48	48	48	48	48	48	48	48		48	48		
Fröndenberg		15.53	16.53	17.53	17.53	18.53	19.53	19.53	20.53	20.53	22.53	22.53		
Schwerte (Ruhr)/ZOB/Bf	an	15.53	16.53	17.53	17.53	18.53	19.53	19.53						
Schwerte (Ruhr)/ZOB/Bf	ab	15.53	16.53	17.53	17.53	18.53	19.53	19.53						
Hagen Hbf	an	16.10	17.10	18.10	18.10	19.10	20.10	20.10						
Dortmund Hörde Bf		10	10	10	10	10	10	10						
Dortmund Hbf	an	16.17	17.17	18.17	18.17	19.17	20.17	20.17						

am 24. und 31. Dezember Verkehr wie samstags

Hält in Siedlinghausen und Silbach nur auf Verlangen, bitte beim Triebfahrzeugführer melden bzw. bemerkbar machen



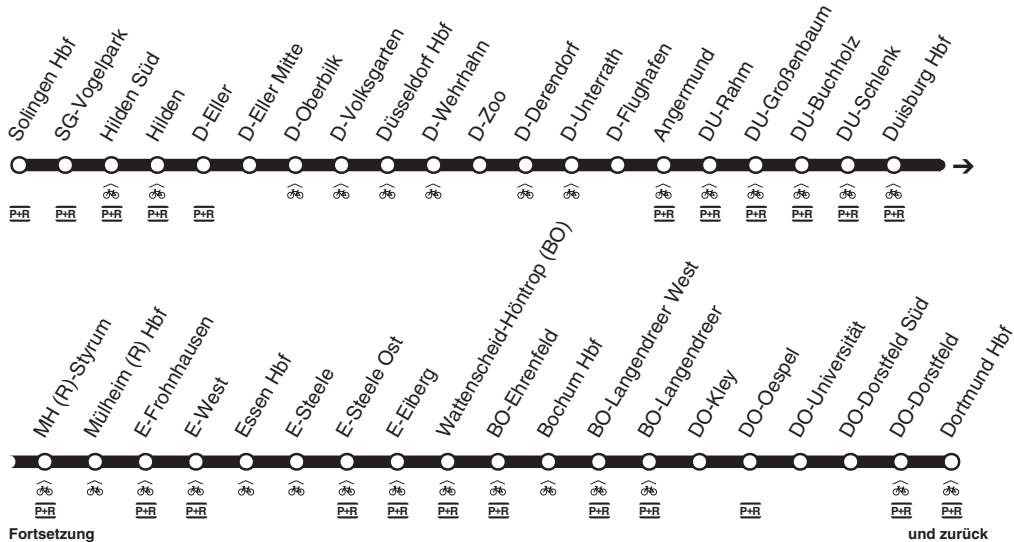
Haltestellen		Abfahrtszeiten						
Warburg (Westf)	ab		7.52	17.52	18.52	20.52	21.52	
Winterberg		7.31	8.31	18.31	21.31			
Silbach ▼		38	38	38	38			
Siedlinghausen ▼		43	43	43	43			
Bigge		59	59	59	59			
Bestwig	an	8.07	9.07	19.07	20.07	22.07	22.10	22.52
Bestwig	ab	7.10	8.10	9.10	19.10	20.10	22.10	22.53
Meschede		17	17	17	17	17	17	23.00
Freienohl		24	24	24	alle	24	24	24
Oeventrop Bahnhof		29	29	29	60	29	29	29
Arnsberg		34	34	34	Min.	34	34	34
Neheim-Hüsten		40	40	40	40	40	40	40
Wickede (Ruhr)		48	48	48	48	48	48	48
Fröndenberg		7.53	8.53	9.53	19.53	20.53	22.53	22.53
Schwerte (Ruhr)/ZOB/Bf	an						23.03	
Schwerte (Ruhr)/ZOB/Bf	ab						23.10	
Hagen Hbf	an							
Dortmund Hörde Bf		8.10	9.10	10.10	20.10	21.10	23.22	
Dortmund Hbf	an	8.17	9.17	10.17	20.17	21.17	23.29	

Hält in Siedlinghausen und Silbach nur auf Verlangen, bitte beim Triebfahrzeugführer melden bzw. bemerkbar machen



DB-Kursbuchstrecke: 450.1

Gültig 7.2. bis 2.5.2025



Anschlüsse siehe Haltestellenverzeichnis/Linienplan
Fahrradbeförderung ganztägig



Solingen - Düsseldorf Hbf - D-Flughafen -
Duisburg - Mülheim - Essen - Bochum - Dortmund
und zurück



S1


 Solingen - Düsseldorf Hbf - D-Flughafen -
 Duisburg - Mülheim - Essen - Bochum - Dortmund

S1


Gültig 7.2. bis 2.5.2025
montags bis freitags


Haltestellen		Abfahrtszeiten										
Solingen Hbf	ab	0.13	3.13	4.13		5.13	5.33	5.53	6.13	6.33	6.53	
SG-Vogelpark		16	16	16		16	36	56	16	36	56	
Hilden Süd S		19	19	19		19	39	59	19	39	59	
Hilden		22	22	22		22	42	6.02	22	42	7.02	
D-Eller		26	26	26		26	46	06	26	46	06	
D-Eller Mitte		28	28	28		28	48	08	28	48	08	
D-Oberbilk		31	31	31		31	51	11	31	51	11	
D-Volksgarten		33	33	33		33	53	13	33	53	13	
Düsseldorf Hbf 德	an	0.35	3.35	4.35		5.35	5.55	6.15	6.35	6.55	7.15	
Düsseldorf Hbf 德	ab	0.37	3.37	4.37	4.57	5.17	5.37	5.57	6.17	6.37	6.57	7.17
D-Wehrhahn		39	39	39	59	19	39	59	19	39	59	19
D-Zoo		41	41	41	5.01	21	41	6.01	21	41	7.01	21
D-Derendorf		43	alle 43	43	03	23	43	03	23	43	03	23
D-Unterrath		46	60 46	46	06	5.27	46	06	6.27	46	06	7.27
D-Flughafen	ab	0.48	Min. 3.48	4.48	5.08		5.48	6.08	6.48	7.08		
Angermund		52	52	52	12		52	12	52	12		
DU-Rahm		54	54	54	14		54	14	54	14		
DU-Großenbaum		58	58	58	18		58	18	58	18		
DU-Buchholz		1.01	4.01	5.01	21		6.01	21	7.01	21		
DU-Schlenk		04	04	04	24		04	24	04	24		
Duisburg Hbf	an	1.06	4.06	5.06	5.28		6.06	6.28	7.06	7.28		
Duisburg Hbf	ab	1.07	4.07	4.37	5.07	5.37	6.07	6.37	7.07	7.37		
MH-Styrum		12	12	12	42		12	42	12	42		
Mülheim Hauptbahnhof		15	15	45	15	45	15	45	16	46		
E-Frohnhausen		20	20	50	20	50	20	50	20	50		
E-West		22	22	52	22	52	22	52	22	52		
Essen Hbf	an	1.24	4.24	4.54	5.24	5.54	6.24	6.55	7.24	7.55		

Essen Hbf	ab	1.25	4.25	4.55	5.25	5.55	6.09	6.25	6.39	6.56	7.09	7.25	7.39	7.56	8.09	
E-Steele		29	29	59	29	59	14	29	44	7.00	14	29	44	8.00	14	
E-Steele Ost		31	31	5.01	31	6.01	16	31	46	02	16	31	46	02	16	
E-Eiberg		34	34	04	34	04	19	34	49	04	19	34	49	04	19	
Wattenscheid-Höntrop		37	37	07	37	07	22	37	52	08	22	37	52	08	22	
BO-Ehrenfeld		41	41	11	41	11	26	41	56	11	26	41	56	11	26	
Bochum Hbf	an	1.42	alle	4.42	5.12	5.42	6.12	6.27	6.42	6.57	7.13	7.27	7.42	7.57	8.13	8.27
Bochum Hbf	ab	1.43	60	4.43	5.13	5.43	6.13	6.28	6.43	6.58	7.14	7.28	7.43	7.58	8.14	8.28
BO-Langendreer West		48	Min.	48	18	48	18	33	48	7.03	18	33	48	8.03	18	33
BO-Langendreer		50		50	20	50	20	35	50	05	21	35	50	05	21	35
DO-Kley		53		53	23	53	23	38	53	08	24	38	53	08	24	38
DO-Oespel		55		55	25	55	25	40	55	10	26	40	55	10	26	40
DO-Universität		58		58	28	58	28	43	58	13	29	43	58	13	29	43
DO-Dorstfeld Süd		2.00		5.00	30	6.00	30	45	7.00	15	31	45	8.00	15	31	45
DO-Dorstfeld		02		02	32	02	32	47	02	17	33	47	02	17	33	47
Dortmund Hbf	an	2.06		5.06	5.36	6.06	6.36	6.51	7.06	7.21	7.40	7.51	8.06	8.21	8.40	8.51

S1


 Solingen - Düsseldorf Hbf - D-Flughafen -
 Duisburg - Mülheim - Essen - Bochum - Dortmund


S1

S1


 Solingen - Düsseldorf Hbf - D-Flughafen -
 Duisburg - Mülheim - Essen - Bochum - Dortmund

S1



Gültig 7.2. bis 2.5.2025
 montags bis freitags



Haltestellen		Abfahrtszeiten								
Solingen Hbf	ab	7.13	7.23	7.33	7.43	7.53	8.13	8.33	8.53	
SG-Vogelpark		16	26	36	46	56	16	36	56	
Hilden Süd S		19	30	39	49	59	19	39	59	
Hilden		22	32	42	52	8.02	22	42	9.02	
D-Eller		26	36	46	56	06	26	46	06	
D-Eller Mitte		28	38	48	58	08	28	48	08	
D-Oberbilk		31	41	51	8.01	11	31	51	11	
D-Volksgarten		33	43	53	03	13	33	53	13	
Düsseldorf Hbf	an	7.35	7.44	7.55	8.04	8.15	8.35	8.55	9.15	
Düsseldorf Hbf	ab	7.37	7.46	7.57	8.05	8.17	8.37	8.57	9.17	
D-Wehrhahn		39	7.48	59	8.08	19	39	59	19	
D-Zoo		41		8.01		21	41	9.01	21	
D-Derendorf		43		03		23	43	03	23	usw.
D-Unterrath		46		06		8.27	46	06	9.27	bis
D-Flughafen	ab	7.48		8.08			8.48	9.08		
Angermund		52		12			52	12		
DU-Rahm		54		14			54	14		
DU-Großenbaum		58		18			58	18		
DU-Buchholz		8.01		21			9.01	21		
DU-Schlenk		04		24			04	24		
Duisburg Hbf	an	8.06		8.28			9.06	9.28		
Duisburg Hbf	ab	8.07		8.37			9.07	9.37		
MH-Styrum		12		42			12	42		
Mülheim Hauptbahnhof		16		46			16	46		
E-Frohnhausen		20		50			20	50		
E-West		22		52			22	52		
Essen Hbf	an	8.24		8.55			9.24	9.55		

Essen Hbf	ab	8.25	8.39	8.56	9.09	9.25	9.39	9.56	10.09	18.39
E-Steele		29	44	9.00	14	29	44	10.00	14	44
E-Steele Ost		31	46	02	16	31	46	02	16	46
E-Eiberg		34	49	04	19	34	49	04	19	49
Wattenscheid-Höntrop		37	52	08	22	37	52	08	22	52
BO-Ehrenfeld		41	56	11	26	41	56	11	26	56
Bochum Hbf	an	8.42	8.57	9.13	9.27	9.42	9.57	10.13	10.27	18.57
Bochum Hbf	ab	8.43	8.58	9.14	9.28	9.43	9.58	10.14	10.28	18.58
BO-Langendreer West		48	9.03	18	33	48	10.03	18	33	19.03
BO-Langendreer		50	05	21	35	50	05	21	35	05
DO-Kley		53	08	24	38	53	08	24	38	08
DO-Oespel		55	10	26	40	55	10	26	40	10
DO-Universität		58	13	29	43	58	13	29	43	13
DO-Dorstfeld Süd		9.00	15	31	45	10.00	15	31	45	15
DO-Dorstfeld		02	17	33	47	02	17	33	47	17
Dortmund Hbf	an	9.06	9.21	9.40	9.51	10.06	10.21	10.40	10.51	19.21

S1



Solingen - Düsseldorf Hbf - D-Flughafen -
Duisburg - Mülheim - Essen - Bochum - Dortmund



S1

S1


 Solingen - Düsseldorf Hbf - D-Flughafen -
 Duisburg - Mülheim - Essen - Bochum - Dortmund

S1


 Gültig 7.2. bis 2.5.2025
 montags bis freitags

samstags



Haltestellen		Abfahrtszeiten													
Solingen Hbf	ab	17.33	17.53	18.13		19.13	19.43	20.13	20.43		23.13		0.13	4.13	23.13
SG-Vogelpark		36	56	16		16	46	16	46		16		16	16	16
Hilden Süd S		39	59	19		19	49	19	49		19		19	19	19
Hilden		42	18.02	22		22	52	22	52		22		22	22	22
D-Eller		46	06	26		26	56	26	56		26		26	26	26
D-Eller Mitte		48	08	28		28	58	28	58		28		28	28	28
D-Oberbilk		51	11	31		31	20.01	31	21.01		31		31	31	31
D-Volksgarten		53	13	33		33	03	33	03		33		33	33	33
Düsseldorf Hbf	an	17.55	18.15	18.35		19.35	20.05	20.35	21.05		23.35		0.35	4.35	23.35
Düsseldorf Hbf	ab	17.57	18.17	18.37		19.37	20.07	20.37	21.07		23.37		0.37	4.37	23.37
D-Wehrhahn		59	19	39		39	09	39	09		39		39	39	39
D-Zoo		18.01	21	41		41	11	41	11		41		41	41	41
D-Derendorf		03	23	43	usw.	43	13	43	13	usw.	43		43	alle	43
D-Unterrath		06	26	46	bis	46	16	46	16	bis	46		46	60	46
D-Flughafen	ab	18.08	18.28	18.48		19.48	20.18	20.48	21.18		23.48		0.48	Min.	4.48
Angermund		12	32	52		52	22	52	22		52		52	52	52
DU-Rahm		14	34	54		54	24	54	24		54		54	54	54
DU-Großenbaum		18	38	58		58	28	58	28		58		58	58	58
DU-Buchholz		21	41	19.01		20.01	31	21.01	31		0.01		1.01	5.01	0.01
DU-Schlenk		24	44	04		04	34	04	34		04		04	04	04
Duisburg Hbf	an	18.28	18.46	19.06		20.06	20.36	21.06	21.36		0.06		1.06	5.06	0.06
Duisburg Hbf	ab	18.37	19.07			20.07	20.37	21.07	21.37		0.07		1.07	5.07	0.07
MH-Styrum		42		12		12	42	12	42		12		12	12	12
Mülheim Hauptbahnhof		46		16		16	46	16	46		16		15	15	15
E-Frohnhausen		50		20		20	50	20	50		20		20	20	20
E-West		52		22		22	52	22	52		22		22	22	22
Essen Hbf	an	18.55		19.24		20.24	20.55	21.24	21.55		0.24		1.24	5.24	0.24

Essen Hbf	ab	18.56	19.25	20.25	20.56	21.25	21.56	0.25	1.25	5.25	0.25				
E-Steele		19.00	29	29	21.00	29	22.00	29	29	29	29				
E-Steele Ost		02	31	31	02	31	02	31	31	31	31				
E-Eiberg		04	34	34	05	34	05	34	34	34	34				
Wattenscheid-Höntrop		08	37	37	08	37	08	37	37	37	37				
BO-Ehrenfeld		11	41	41	12	41	12	41	41	41	41				
Bochum Hbf	an	19.13	19.42	usw.	20.42	21.13	21.42	22.13	usw.	0.42	1.42	alle	5.42	alle	0.42
Bochum Hbf	ab	19.14	19.43	bis	20.43	21.14	21.43	22.14	bis	0.43	1.43	60	5.43	30	0.43
BO-Langendreer West		18	48	48	19	48	19	48	48	Min.	48	Min.	48	48	48
BO-Langendreer		21	50	50	21	50	21	50	50	50	50	50	50	50	50
DO-Kley		24	53	53	24	53	24	53	53	53	53	53	53	53	53
DO-Oespel		26	55	55	26	55	26	55	55	55	55	55	55	55	55
DO-Universität		29	58	58	29	58	29	58	58	58	58	58	58	58	58
DO-Dorstfeld Süd		31	20.00	21.00	31	22.00	31	1.00	2.00	6.00	1.00				
DO-Dorstfeld		33	02	02	33	02	33	02	02	02	02	02	02	02	02
Dortmund Hbf	an	19.40	20.06	21.06	21.40	22.06	22.40	1.06	2.06	6.06	1.06				

S1


 Solingen - Düsseldorf Hbf - D-Flughafen -
 Duisburg - Mülheim - Essen - Bochum - Dortmund


S1



Solingen - Düsseldorf Hbf - D-Flughafen -
 Duisburg - Mülheim - Essen - Bochum - Dortmund

S1

S1



Gültig 7.2. bis 2.5.2025
sonn- und feiertags



Haltestellen		Abfahrtszeiten			
Solingen Hbf	ab	0.13	5.13	23.13	
SG-Vogelpark		16	16	16	
Hilden Süd S		19	19	19	
Hilden		22	22	22	
D-Eller		26	26	26	
D-Eller Mitte		28	28	28	
D-Oberbilk		31	31	31	
D-Volksgarten		33	33	33	
Düsseldorf Hbf	an	0.35	5.35	23.35	
Düsseldorf Hbf	ab	0.37	5.37	23.37	
D-Wehrhahn		39	39	39	
D-Zoo		41	41	41	
D-Derendorf		43	alle 43	alle 43	
D-Unterrath		46	60	30 46	
D-Flughafen	ab	0.48	Min. 5.48	Min. 23.48	
Angermund		52	52	52	
DU-Rahm		54	54	54	
DU-Großenbaum		58	58	58	
DU-Buchholz		1.01	6.01	0.01	
DU-Schlenk		04	04	04	
Duisburg Hbf	an	1.06	6.06	0.06	
Duisburg Hbf	ab	1.07	6.07	0.07	
MH-Styrum		12	12	12	
Mülheim Hauptbahnhof		15	15	15	
E-Frohnhausen		20	20	20	
E-West		22	22	22	
Essen Hbf	an	1.24	6.24	0.24	

Essen Hbf	ab	1.25	6.25	0.25
E-Steele		29	29	29
E-Steele Ost		31	31	31
E-Eiberg		34	34	34
Wattenscheid-Höntrop		37	37	37
BO-Ehrenfeld		41	41	41
Bochum Hbf	an	1.42	alle 6.42	alle 0.42
Bochum Hbf	ab	1.43	60 6.43	30 0.43
BO-Langendreer West		48	Min. 48	Min. 48
BO-Langendreer		50	50	50
DO-Kley		53	53	53
DO-Oespel		55	55	55
DO-Universität		58	58	58
DO-Dorstfeld Süd		2.00	7.00	1.00
DO-Dorstfeld		02	02	02
Dortmund Hbf	an	2.06	7.06	1.06

S1



Solingen - Düsseldorf Hbf - D-Flughafen -
Duisburg - Mülheim - Essen - Bochum - Dortmund



S1

Gültig 7.2. bis 2.5.2025
montags bis freitags



Haltestellen		Abfahrtszeiten														
Dortmund Hbf	ab	0.56	1.56		3.56	4.26		5.56	6.06		6.26	6.36	6.56	7.06	7.26	7.36
DO-Dorstfeld		59	59		59	29		59	11		29	41	59	11	29	41
DO-Dorstfeld Süd		1.01	2.01		4.01	31		6.01	13		31	43	7.01	13	31	43
DO-Universität		03	03		03	33		03	15		33	45	03	15	33	45
DO-Oespel		05	05		05	35		05	18		35	48	05	18	35	48
DO-Kley		07	07		07	37		07	20		37	50	07	20	37	50
BO-Langendreer		11	11		11	41		11	24		41	54	11	24	41	54
BO-Langendreer West		13	13		13	43		13	26		43	56	13	26	43	56
Bochum Hbf	an	1.17	2.17		4.17	4.47		6.17	6.31		6.47	7.01	7.17	7.31	7.47	8.01
Bochum Hbf	ab	1.18	2.18		4.18	4.48		6.18	6.32		6.48	7.02	7.18	7.32	7.48	8.02
BO-Ehrenfeld		20	20		20	50	usw.	20	34		50	04	20	34	50	04
Wattenscheid-Höntrop		24	24		24	54	bis	24	37		54	07	24	37	54	07
E-Eiberg		27	27		27	57		27	41		57	11	27	41	57	11
E-Steele Ost		29	29		29	59		29	44		59	14	29	44	59	14
E-Steele		31	31		31	5.01		31	46		7.01	16	31	46	8.01	16
Essen Hbf	an	1.35	2.35		4.35	5.05		6.35	6.51		7.05	7.21	7.35	7.51	8.05	8.21
Essen Hbf	ab	1.36	3.36		4.36	5.06		6.36			7.06		7.36		8.06	
E-West		39	39		39	09		39			09		39		09	
E-Frohnhausen		41	41		41	11		41			11		41		11	
Mülheim Hauptbahnhof		46	46		46	16		46			16		46		16	
MH-Styrum		49	49		49	19		49			19		49		19	
Duisburg Hbf	an	1.54	3.54		4.54	5.24		6.54			7.24		7.54		8.24	
Duisburg Hbf	ab	1.55	3.55		4.55	5.25		6.55			7.25		7.55		8.25	
DU-Schlenk		1.58	3.58		4.58	5.28		6.58			7.28		7.58		8.28	



DU-Buchholz		2.00	4.00		5.00	5.30		7.00	7.30	8.00	8.30		
DU-Großenbaum		03	03		03	33		03	33	03	33		
DU-Rahm		05	05		05	35		05	35	05	35		
Angermund		08	08		08	38		08	38	08	38		
D-Flughafen		12	12		12	42		12	42	12	42		
D-Unterrath		14	14		14	5.34	44	14	7.34	44	14	44	
D-Derendorf		17	17		17	37	47	17	37	47	17	47	
D-Zoo		19	19		19	39	49	19	39	49	19	49	
D-Wehrhahn		21	21		21	41	51	usw.	21	41	51	21	51
Düsseldorf Hbf ^{DB}	an	2.23	4.23		5.23	5.43	5.53	bis	7.23	7.43	7.53	8.23	8.53
Düsseldorf Hbf ^{DB}	ab			4.45	5.05	5.25	5.45	5.55	7.25	7.45	7.55	8.25	8.55
D-Volksgarten				47	07	27	47	57	27	47	57	27	57
D-Oberbilk				49	09	29	49	59	29	49	59	29	59
D-Eller Mitte				52	12	32	52	6.02	32	52	8.02	32	9.02
D-Eller				54	14	34	54	04	34	54	04	34	04
Hilden				58	18	38	58	08	38	58	08	38	08
Hilden Süd S				5.00	20	40	6.00	10	40	8.00	10	40	10
SG-Vogelpark				04	24	44	04	14	44	04	14	44	14
Solingen Hbf	an			5.07	5.27	5.47	6.07	6.17	7.47	8.07	8.17	8.47	9.17

S1



Dortmund - Bochum - Essen - Mülheim - Duisburg
D-Flughafen - Düsseldorf Hbf - Solingen

S1



S1


 Dortmund - Bochum - Essen - Mülheim - Duisburg
 D-Flughafen - Düsseldorf Hbf - Solingen

S1


 Gültig 7.2. bis 2.5.2025
 montags bis freitags


Haltestellen		Abfahrtszeiten													
Dortmund Hbf	ab	7.56	8.06	8.26	8.36	10.36	10.56	11.06	11.26	11.36		14.06	14.26	14.36	
DO-Dorstfeld		59	11	29	41	41	59	11	29	41		11	29	41	
DO-Dorstfeld Süd		8.01	13	31	43	43	11.01	13	31	43		13	31	43	
DO-Universität		03	15	33	45	45	03	15	33	45		15	33	45	
DO-Oespel		05	18	35	48	48	05	18	35	48		18	35	48	
DO-Kley		07	20	37	50	50	07	20	37	50		20	37	50	
BO-Langendreer		11	24	41	54	54	11	24	41	54		24	41	54	
BO-Langendreer West		13	26	43	56	56	13	26	43	56		26	43	56	
Bochum Hbf	an	8.17	8.31	8.47	9.01	11.01	11.17	11.31	11.47	12.01		14.31	14.47	15.01	
Bochum Hbf	ab	8.18	8.32	8.48	9.02	11.02	11.18	11.32	11.48	12.02		14.32	14.48	15.02	
BO-Ehrenfeld		20	34	50	04	usw.	04	20	34	50	04	usw.	34	50	04
Wattenscheid-Höntrop		24	37	54	07	bis	07	24	37	54	07	bis	37	54	07
E-Eiberg		27	41	57	11		11	27	41	57	11		41	57	11
E-Steele Ost		29	44	59	14		14	29	44	59	14		44	59	14
E-Steele		31	46	9.01	16		16	31	46	12.01	16		46	15.01	16
Essen Hbf	an	8.35	8.51	9.05	9.21	11.21	11.35	11.51	12.05	12.21		14.51	15.05	15.21	
Essen Hbf	ab	8.36		9.06			11.36		12.06				15.06		
E-West		39		09			39		09				09		
E-Frohnhausen		41		11			41		11				11		
Mülheim Hauptbahnhof		46		16			46		16				16		
MH-Styrum		49		19			49		19				19		
Duisburg Hbf	an	8.54		9.24			11.54		12.24				15.24		
Duisburg Hbf	ab	8.55		9.25			11.55		12.25				15.25		
DU-Schlenk		8.58		9.28			11.58		12.28				15.28		

DU-Buchholz		9.00		9.30		12.00		12.30		15.30
DU-Großenbaum		03		33		03		33		33
DU-Rahm		05		35		05		35		35
Angermund		08		38		08		38		38
D-Flughafen		12		42		12		42		42
D-Unterrath		8.34	14	9.34	44	14	44	12.34		15.34
D-Derendorf		37	17	37	47	17	47	37		37
D-Zoo		39	19	39	49	19	49	39		39
D-Wehrhahn		41	21	41	51	21	51	41	usw.	41
Düsseldorf Hbf ^{DB}	an	8.43	9.23	9.43	9.53	12.23	12.53	12.43	bis	15.43
Düsseldorf Hbf ^{DB}	ab	8.45	9.25	9.45	9.55	12.25	12.55	12.45		15.45
D-Volksgarten		47	27	47	57	27	57	47		47
D-Oberbilk		49	29	49	59	29	59	49		49
D-Eller Mitte		52	32	52	10.02	32	13.02	52		52
D-Eller		54	34	54	04	34	04	54		54
Hilden		58	38	58	08	38	08	58		58
Hilden Süd S		9.00	40	10.00	10	40	10	13.00		16.00
SG-Vogelpark		04	44	04	14	44	14	04		04
Solingen Hbf	an	9.07	9.47	10.07	10.17	12.47	13.17	13.07		16.07

S1



Dortmund - Bochum - Essen - Mülheim - Duisburg
D-Flughafen - Düsseldorf Hbf - Solingen

S1



S1


 Dortmund - Bochum - Essen - Mülheim - Duisburg
 D-Flughafen - Düsseldorf Hbf - Solingen

S1


 Gültig 7.2. bis 2.5.2025
 montags bis freitags


Haltestellen		Abfahrtszeiten										
Dortmund Hbf	ab	14.56	15.06	15.26	15.36	15.56	16.06	16.26	16.36	16.56	17.06	18.36
DO-Dorstfeld		59	11	29	41	59	11	29	41	59	11	41
DO-Dorstfeld Süd		15.01	13	31	43	16.01	13	31	43	17.01	13	43
DO-Universität		03	15	33	45	03	15	33	45	03	15	45
DO-Oespel		05	18	35	48	05	18	35	48	05	18	48
DO-Kley		07	20	37	50	07	20	37	50	07	20	50
BO-Langendreer		11	24	41	54	11	24	41	54	11	24	54
BO-Langendreer West		13	26	43	56	13	26	43	56	13	26	56
Bochum Hbf	an	15.17	15.31	15.47	16.01	16.17	16.31	16.47	17.01	17.17	17.31	19.01
Bochum Hbf	ab	15.18	15.32	15.48	16.02	16.18	16.32	16.48	17.02	17.18	17.32	19.02
BO-Ehrenfeld		20	34	50	04	20	34	50	04	20	34	usw. bis 04
Wattenscheid-Höntrop		24	37	54	07	24	37	54	07	24	37	07
E-Eiberg		27	41	57	11	27	41	57	11	27	41	11
E-Steele Ost		29	44	59	14	29	44	59	14	29	44	14
E-Steele		31	46	16.01	16	31	46	17.01	16	31	46	16
Essen Hbf	an	15.35	15.51	16.05	16.21	16.35	16.51	17.05	17.21	17.35	17.51	19.21
Essen Hbf	ab	15.36		16.06		16.36		17.06		17.36		
E-West		39		09		39		09		39		
E-Frohnhausen		41		11		41		11		41		
Mülheim Hauptbahnhof		46		16		46		16		46		
MH-Styrum		49		19		49		19		49		
Duisburg Hbf	an	15.54		16.24		16.54		17.24		17.54		
Duisburg Hbf	ab	15.55		16.25		16.55		17.25		17.55		
DU-Schlenk		15.58		16.28		16.58		17.28		17.58		

DU-Buchholz		16.00		16.30		17.00		17.30		18.00		
DU-Großenbaum		03		33		03		33		03		
DU-Rahm		05		35		05		35		05		
Angermund		08		38		08		38		08		
D-Flughafen		12		42		12		42		12		
D-Unterrath		14		44		16.34	14	44		17.34	14	
D-Derendorf		17		47		37	17	47		37	17	
D-Zoo		19		49		39	19	49		39	19	
D-Wehrhahn		21		16.12	51	41	21	17.11	51	41	21	usw.
Düsseldorf Hbf ^{DB}	an	16.23	16.15	16.53	16.43	17.23	17.14	17.53	17.43	18.23	18.23	bis
Düsseldorf Hbf ^{DB}	ab	16.25	16.17	16.55	16.45	17.25	17.17	17.55	17.45	18.25	18.25	
D-Volksgarten		27		19	57	47	27	19	57	47	27	
D-Oberbilk		29		21	59	49	29	21	59	49	29	
D-Eller Mitte		32		24	17.02	52	32	24	18.02	52	32	
D-Eller		34		26	04	54	34	26	04	54	34	
Hilden		38		30	08	58	38	30	08	58	38	
Hilden Süd S		40		32	10	17.00	40	32	10	18.00	40	
SG-Vogelpark		44		36	14	04	44	36	14	04	44	
Solingen Hbf	an	16.47	16.38	17.17	17.07	17.47	17.38	18.17	18.07	18.47	18.47	

S1



Dortmund - Bochum - Essen - Mülheim - Duisburg
D-Flughafen - Düsseldorf Hbf - Solingen

S1



Gültig 7.2. bis 2.5.2025

montags bis freitags

samstags



Haltestellen		Abfahrtszeiten										
Dortmund Hbf	ab	18.56	22.56	23.26	23.56	0.56	3.56	4.26	4.56	22.56	23.26	23.56
DO-Dorstfeld		59	59	29	59	59	59	29	59	59	29	59
DO-Dorstfeld Süd		19.01	23.01	31	0.01	1.01	4.01	31	5.01	23.01	31	0.01
DO-Universität		03	03	33	03	03	03	33	03	03	33	03
DO-Oespel		05	05	35	05	05	05	35	05	05	35	05
DO-Kley		07	07	37	07	07	07	37	07	07	37	07
BO-Langendreer		11	11	41	11	11	11	41	11	11	41	11
BO-Langendreer West		13	13	43	13	13	13	43	13	13	43	13
Bochum Hbf	an	19.17	23.17	23.47	0.17	1.17	4.17	4.47	5.17	23.17	23.47	0.17
Bochum Hbf	ab	19.18	23.18	23.48	0.18	1.18	4.18	4.48	5.18	23.18	23.48	0.18
BO-Ehrenfeld		20	alle	20	50	20	alle	20	50	20	alle	20
Wattenscheid-Höntrop		24	30	24	54	24	60	24	54	24	30	24
E-Eiberg		27	Min.	27	57	27	Min.	27	57	27	Min.	27
E-Steele Ost		29		29	59	29		29	59	29		29
E-Steele		31		31	0.01	31		31	5.01	31		31
Essen Hbf	an	19.35	23.35	0.05	0.35	1.35	4.35	5.05	5.35	23.35	0.05	0.35
Essen Hbf	ab	19.36	23.36	0.06	0.36	1.36	4.36	5.06	5.36	23.36	0.06	0.36
E-West		39		39	09	39		39	09	39		39
E-Frohnhausen		41		41	11	41		41	11	41		41
Mülheim Hauptbahnhof		46		46	16	46		46	16	46		46
MH-Styrum		49		49	19	49		49	19	49		49
Duisburg Hbf	an	19.54	23.54	0.24	0.54	1.54	4.54	5.24	5.54	23.54	0.24	0.54
Duisburg Hbf	ab	19.55	23.55	0.25	0.55	1.55	4.55	5.25	5.55	23.55	0.25	0.55
DU-Schlenk		19.58	23.58	0.28	0.58	1.58	4.58	5.28	5.58	23.58	0.28	0.58



DU-Buchholz		20.00	0.00	0.30	1.00		2.00	5.00	5.30	6.00	0.00	0.30	1.00		
DU-Großenbaum		03	03	33	03		03	03	33	03	03	33	03		
DU-Rahm		05	05	35	05		05	05	35	05	05	35	05		
Angermund		08	08	38	08		08	08	38	08	08	38	08		
D-Flughafen		12	12	42	12		12	12	42	12	12	42	12		
D-Unterrath		14	14	44	14		14	14	44	14	14	44	14		
D-Derendorf		17	17	47	17		17	17	47	17	17	47	17		
D-Zoo		19	19	49	19		19	19	49	19	19	49	19		
D-Wehrhahn		21	alle	21	51	21	21	alle	21	51	21	alle	21	51	21
Düsseldorf Hbf ^{DB}	an	20.23	30	0.23	0.53	1.23	2.23	60	5.23	5.53	6.23	30	0.23	0.53	1.23
Düsseldorf Hbf ^{DB}	ab	20.25	Min.	0.25	1.25		2.25	Min.	5.25	5.55	6.25	Min.	0.25	1.25	
D-Volksgarten		27	27	27	27		27	27	57	57	27	27	27		
D-Oberbilk		29	29	29	29		29	29	59	59	29	29	29		
D-Eller Mitte		32	32	32	32		32	32	6.02	6.02	32	32	32		
D-Eller		34	34	34	34		34	34	04	04	34	34	34		
Hilden		38	38	38	38		38	38	08	08	38	38	38		
Hilden Süd S		40	40	40	40		40	40	10	10	40	40	40		
SG-Vogelpark		44	44	44	44		44	44	14	14	44	44	44		
Solingen Hbf	an	20.47	0.47	1.47			2.47	5.47	6.17	6.17	6.47	0.47	1.47		

S1


 Dortmund - Bochum - Essen - Mülheim - Duisburg
 D-Flughafen - Düsseldorf Hbf - Solingen

S1





S1

S1



Gültig 7.2. bis 2.5.2025
sonn- und feiertags



Haltestellen		Abfahrtszeiten					
Dortmund Hbf	ab	0.56	4.56	5.56	22.56	23.26	23.56
DO-Dorstfeld		59	59	59	59	29	59
DO-Dorstfeld Süd		1.01	5.01	6.01	23.01	31	0.01
DO-Universität		03	03	03	03	33	03
DO-Oespel		05	05	05	05	35	05
DO-Kley		07	07	07	07	37	07
BO-Langendreer		11	11	11	11	41	11
BO-Langendreer West		13	13	13	13	43	13
Bochum Hbf	an	1.17	5.17	6.17	23.17	23.47	0.17
Bochum Hbf	ab	1.18	5.18	6.18	23.18	23.48	0.18
BO-Ehrenfeld		20	alle 20	20	alle 20	50	20
Wattenscheid-Höntrop		24	60 24	24	30 24	54	24
E-Eiberg		27	Min. 27	27	Min. 27	57	27
E-Steele Ost		29	29	29	29	59	29
E-Steele		31	31	31	31	0.01	31
Essen Hbf	an	1.35	5.35	6.35	23.35	0.05	0.35
Essen Hbf	ab	1.36	5.36	6.36	23.36	0.06	0.36
E-West		39	39	39	39	09	39
E-Frohnhausen		41	41	41	41	11	41
Mülheim Hauptbahnhof		46	46	46	46	16	46
MH-Styrum		49	49	49	49	19	49
Duisburg Hbf	an	1.54	5.54	6.54	23.54	0.24	0.54
Duisburg Hbf	ab	1.55	5.55	6.55	23.55	0.25	0.55
DU-Schlenk		1.58	5.58	6.58	23.58	0.28	0.58



DU-Buchholz		2.00	6.00	7.00	0.00	0.30	1.00
DU-Großenbaum		03	03	03	03	33	03
DU-Rahm		05	05	05	05	35	05
Angermund		08	08	08	08	38	08
D-Flughafen		12	12	12	12	42	12
D-Unterrath		14	14	14	14	44	14
D-Derendorf		17	17	17	17	47	17
D-Zoo		19	19	19	19	49	19
D-Wehrhahn		21	alle	21	21	alle	21
Düsseldorf Hbf ^{DB}	an	2.23	60	6.23	7.23	0.23	0.53
Düsseldorf Hbf ^{DB}	ab	2.25	Min.	6.25	6.55	7.25	Min.
D-Volksgarten		27	27	57	27	27	27
D-Oberbilk		29	29	59	29	29	29
D-Eller Mitte		32	32	7.02	32	32	32
D-Eller		34	34	04	34	34	34
Hilden		38	38	08	38	38	38
Hilden Süd S		40	40	10	40	40	40
SG-Vogelpark		44	44	14	44	44	44
Solingen Hbf	an	2.47	6.47	7.17	7.47	0.47	1.47

S1



Dortmund - Bochum - Essen - Mülheim - Duisburg
D-Flughafen - Düsseldorf Hbf - Solingen

S1





Haltestellen		Abfahrtszeiten					
Warburg (Westf)	ab	7.52	17.52	18.52	20.52	21.52	
Winterberg		8.31	18.31	21.31			
Silbach ▼		38	38	38			
Siedlinghausen ▼		43	43	43			
Bigge		59	59	59			
Bestwig	an	9.07	19.07	20.07	22.07	22.10	22.54
Bestwig	ab	8.10	9.10	19.10	20.10	22.10	
Meschede		17	17	17	17	17	
Freienohl		24	24	alle	24	24	24
Oeventrop Bahnhof		29	29	60	29	29	29
Arnsberg		34	34	Min.	34	34	34
Neheim-Hüsten		40	40		40	40	40
Wickede (Ruhr)		48	48		48	48	48
Fröndenberg		8.53	9.53	19.53	20.53	22.53	
Schwerte (Ruhr)/ZOB/Bf	an					23.03	
Schwerte (Ruhr)/ZOB/Bf	ab					23.10	
Hagen Hbf	an						
Dortmund Hörde Bf		9.10	10.10	20.10	21.10	23.22	
Dortmund Hbf	an	9.17	10.17	20.17	21.17	23.29	

Hält in Siedlinghausen und Silbach nur auf Verlangen, bitte beim Triebfahrzeugführer melden bzw. bemerkbar machen



und zurück

Anschlüsse siehe Haltestellenverzeichnis/Linienplan

Fahrradbeförderung ganztägig, soweit die vorhandenen Kapazitäten und die Platzsituation dies zulassen

S2 **DB** Dortmund - Castrop-Rauxel - Herne -
Recklinghausen - Essen
und zurück





montags bis freitags



Haltestellen		Abfahrtszeiten													
Dortmund Hbf	ab	0.17	4.17	5.15	5.32	5.47	6.02	6.17	6.32	6.47	7.02	7.17	7.32	7.47	8.47
DO-Dorstfeld	an	0.20	4.20	5.18	5.35	5.50	6.05	6.20	6.35	6.50	7.05	7.20	7.35	7.50	8.50
DO-Dorstfeld	ab	0.21	4.21	5.19	5.36	5.51	6.06	6.21	6.36	6.51	7.06	7.21	7.36	7.51	8.51
Dortmund Wischlingen S		24	24	22	39	54	09	24	39	54	09	24	39	54	54
Dortmund DO-Huckarde S		26	26	24	41	56	11	26	41	56	11	26	41	56	56
Dortmund Westerfilde S		29	29	27	44	59	14	29	44	59	14	29	44	59	59
Dortmund Nette/Oestrich S		31	31	29	46	6.01	16	31	46	7.01	16	31	46	8.01	9.01
DO-Mengede	an	0.33	4.33	5.31	5.48	6.03	6.18	6.33	6.48	7.03	7.18	7.33	7.48	8.03	9.03
DO-Mengede	ab	0.33	4.33	5.35	6.03	6.33	7.03	7.03	7.03	7.03	7.33	8.03	8.03	9.03	9.03
Castrop-Rauxel Hbf		38	alle	38	38	08	08	38	08	08	38	08	08	usw.	08
Herne (Bstg 7)	an	0.43	60	4.43	5.44	6.14	6.43	7.14	7.43	7.43	7.43	8.14	bis	9.14	9.14
Herne (Bstg 7)	ab	0.44	Min.	4.44	5.44	6.15	6.44	7.15	7.44	7.44	7.44	8.15	bis	9.15	9.15
RE Süd Bf						20	20	20	20	20	20	20	20	20	20
Recklinghausen Hbf	an					6.25	6.25	7.26	7.26	7.26	7.26	8.25	8.25	9.25	9.25
Wanne-Eickel Hbf	an	0.47	4.47	5.47	5.47	5.47	6.47	6.47	6.47	6.47	7.47	7.47	7.47	7.47	7.47
Wanne-Eickel Hbf	ab	0.48	4.48	5.48	5.48	5.48	6.48	6.48	6.48	6.48	7.48	7.48	7.48	7.48	7.48
Gelsenkirchen Hbf	an	0.53	4.53	5.53	5.53	5.53	6.53	6.53	6.53	6.53	7.53	7.53	7.53	7.53	7.53
Gelsenkirchen Hbf	ab	0.54	4.54	5.54	5.54	5.54	6.54	6.54	6.54	6.54	7.54	7.54	7.54	7.54	7.54
GE-Rotthausen		57	57	57	57	57	57	57	57	57	57	57	57	57	57
E-Kray Nord		1.00	5.00	6.00	6.00	6.00	7.00	7.00	7.00	7.00	8.00	8.00	8.00	8.00	8.00
Essen Hbf		1.06	5.06	6.06	6.06	6.06	7.06	7.06	7.06	7.06	8.06	8.06	8.06	8.06	8.06



Dortmund - Castrop-Rauxel - Herne - Recklinghausen - Essen





montags bis freitags



Haltestellen		Abfahrtszeiten													
Dortmund Hbf	ab	9.17	9.47	11.47	12.17	12.47	13.17	13.32	13.47	14.02	14.17	14.32	14.47	18.47	
DO-Dorstfeld	an	9.20	9.50	11.50	12.20	12.50	13.20	13.35	13.50	14.05	14.20	14.35	14.50	18.50	
DO-Dorstfeld	ab	9.21	9.51	11.51	12.21	12.51	13.21	13.36	13.51	14.06	14.21	14.36	14.51	18.51	
Dortmund Wischlingen S		24	54	54	24	54	24	39	54	09	24	39	54	54	
Dortmund DO-Huckarde S		26	56	56	26	56	26	41	56	11	26	41	56	56	
Dortmund Westerfilde S		29	59	59	29	59	29	44	59	14	29	44	59	59	
Dortmund Nette/Oestrich S		31	10.01	12.01	31	13.01	31	46	14.01	16	31	46	15.01	19.01	
DO-Mengede	an	9.33	10.03	12.03	12.33	13.03	13.33	13.48	14.03	14.18	14.33	14.48	15.03	19.03	
DO-Mengede	ab	9.33	10.03	12.03	12.33	13.03	13.33		14.03		14.33		15.03	19.03	
Castrop-Rauxel Hbf		38	08	usw.	08	38	08	38	08		38	08	usw.	08	
Herne (Bstg 7)	an	9.43	10.14	bis	12.14	12.43	13.14	13.43	14.14		14.43		15.14	bis	19.14
Herne (Bstg 7)	ab	9.44	10.15		12.15	12.44	13.15	13.44	14.15		14.44		15.15		19.15
RE Süd Bf			20		20		20		21				20		20
Recklinghausen Hbf	an		10.25		12.25		13.25		14.25				15.25		19.25
Wanne-Eickel Hbf	an	9.47			12.48		13.47				14.47				
Wanne-Eickel Hbf	ab	9.48			12.49		13.48				14.48				
Gelsenkirchen Hbf	an	9.53			12.54		13.53				14.53				
Gelsenkirchen Hbf	ab	9.54			12.55		13.54				14.54				
GE-Rotthausen		57			58		57				57				
E-Kray Nord		10.00			13.02		14.00				15.00				
Essen Hbf		10.06			13.07		14.06				15.06				

S2

Dortmund - Castrop-Rauxel - Herne -
Recklinghausen - Essen

S2





montags bis freitags

samstags

Dortmund - Castrop-Rauxel - Herne -
Recklinghausen - Essen

Haltestellen		Abfahrtszeiten																	
Dortmund Hbf	ab	19.17	19.47	20.47	21.17	21.47	22.17	22.47	23.17	23.47	0.17	4.17	5.15	5.47	6.17	11.47			
DO-Dorstfeld	an	19.20	19.50	20.50	21.20	21.50	22.20	22.50	23.20	23.50	0.20	4.20	5.18	5.50	6.20	11.50			
DO-Dorstfeld	ab	19.21	19.51	20.51	21.21	21.51	22.21	22.51	23.21	23.51	0.21	4.21	5.19	5.51	6.21	11.51			
Dortmund Wischlingen S		24	54	54	24	54	24	54	24	54	24	24	22	54	24	54			
Dortmund DO-Huckarde S		26	56	56	26	56	26	56	26	56	26	26	24	56	26	56			
Dortmund Westerfilde		29	59	59	29	59	29	59	29	59	29	29	27	59	29	59			
Dortmund Nette/Oestrich S		31	20.01	21.01	31	22.01	31	23.01	31	0.01	31	31	29	6.01	31	12.01			
DO-Mengede	an	19.33	20.03	21.03	21.33	22.03	22.33	23.03	23.33	0.03	0.33	4.33	5.31	6.03	6.33	12.03			
DO-Mengede	ab	19.33	20.03	21.03	21.33	22.03	22.33	23.03	23.33	0.03	0.33	4.33	5.35	6.03	6.33	12.03			
Castrop-Rauxel Hbf		38	08	usw.	08	38	08	38	08	38	08	38	alle	38	38	08	38	usw.	08
Herne (Bstg 7)	an	19.43	20.14	bis	21.14	21.43	22.14	22.43	23.14	23.43	0.14	0.43	60	4.43	5.44	6.14	6.43	bis	12.14
Herne (Bstg 7)	ab	19.44	20.15		21.15	21.44	22.15	22.44	23.15	23.44	0.15	0.44	Min.	4.44	5.44	6.15	6.44		12.15
RE Süd Bf			20		20		20		20		20				20		20		20
Recklinghausen Hbf	an		20.25	21.25		22.25		23.25		0.25				6.25		12.25			
Wanne-Eickel Hbf	an	19.47			21.47		22.47		23.47		0.47	4.47	5.47		6.47				
Wanne-Eickel Hbf	ab	19.48			21.48		22.48		23.48		0.48	4.48	5.48		6.48				
Gelsenkirchen Hbf	an	19.53			21.53		22.53		23.53		0.53	4.53	5.53		6.53				
Gelsenkirchen Hbf	ab	19.54			21.54		22.54		23.54		0.54	4.54	5.54		6.54				
GE-Rothausen		57			57		58		57		57	57	57		57				
E-Kray Nord		20.00			22.00		23.01		0.00		1.00	5.00	6.00		7.00				
Essen Hbf		20.06			22.08		23.07		0.06		1.06	5.06	6.06		7.06				





samstags



S2



Dortmund - Castrop-Rauxel - Herne - Recklinghausen - Essen

Haltestellen		Abfahrtszeiten													
Dortmund Hbf	ab	12.17	12.47	13.17	13.47	14.17	14.47	20.47	21.17	21.47	22.17	22.47	23.17	23.47	
DO-Dorstfeld	an	12.20	12.50	13.20	13.50	14.20	14.50	20.50	21.20	21.50	22.20	22.50	23.20	23.50	
DO-Dorstfeld	ab	12.21	12.51	13.21	13.51	14.21	14.51	20.51	21.21	21.51	22.21	22.51	23.21	23.51	
Dortmund Wischlingen S		24	54	24	54	24	54	54	24	54	24	54	24	54	
Dortmund DO-Huckarde S		26	56	26	56	26	56	56	26	56	26	56	26	56	
Dortmund Westerfile		29	59	29	59	29	59	59	29	59	29	59	29	59	
Dortmund Nette/Oestrich S		31	13.01	31	14.01	31	15.01	21.01	31	22.01	31	23.01	31	0.01	
DO-Mengede	an	12.33	13.03	13.33	14.03	14.33	15.03	21.03	21.33	22.03	22.33	23.03	23.33	0.03	
DO-Mengede	ab	12.33	13.03	13.33	14.03	14.33	15.03	21.03	21.33	22.03	22.33	23.03	23.33	0.03	
Castrop-Rauxel Hbf		38	08	38	08	38	08	usw.	08	38	08	38	08	38	08
Herne (Bstg 7)	an	12.43	13.14	13.43	14.14	14.43	15.14	bis	21.14	21.43	22.14	22.43	23.14	23.43	0.14
Herne (Bstg 7)	ab	12.44	13.15	13.44	14.15	14.44	15.15		21.15	21.44	22.15	22.44	23.15	23.44	0.15
RE Süd Bf			20		21		20		20		20		20		20
Recklinghausen Hbf	an		13.25		14.25		15.25		21.25		22.25		23.25		0.25
Wanne-Eickel Hbf	an	12.48		13.47		14.47			21.47		22.47		23.47		
Wanne-Eickel Hbf	ab	12.49		13.48		14.48			21.48		22.48		23.48		
Gelsenkirchen Hbf	an	12.54		13.53		14.53			21.53		22.53		23.53		
Gelsenkirchen Hbf	ab	12.55		13.54		14.54			21.54		22.54		23.54		
GE-Rothhausen		58		57		57			57		58		57		
E-Kray Nord		13.02		14.00		15.00			22.00		23.01		0.00		
Essen Hbf		13.07		14.06		15.06			22.08		23.07		0.06		

S2





sonn- und feiertags

Dortmund - Castrop-Rauxel - Herne -
Recklinghausen - Essen

Haltestellen		Abfahrtszeiten														
Dortmund Hbf	ab	0.17	4.17	5.15	6.17	6.47	11.47	12.17	12.47	13.17	13.47	14.17	14.47	20.47	21.17	21.47
DO-Dorstfeld	an	0.20	4.20	5.18	6.20	6.50	11.50	12.20	12.50	13.20	13.50	14.20	14.50	20.50	21.20	21.50
DO-Dorstfeld	ab	0.21	4.21	5.19	6.21	6.51	11.51	12.21	12.51	13.21	13.51	14.21	14.51	20.51	21.21	21.51
Dortmund Wischlingen S		24	24	22	24	54	54	24	54	24	54	24	54	54	24	54
Dortmund DO-Huckarde S		26	26	24	26	56	56	26	56	26	56	26	56	56	26	56
Dortmund Westerfilde S		29	29	27	29	59	59	29	59	29	59	29	59	59	29	59
Dortmund Nette/Oestrich S		31	31	29	31	7.01	12.01	31	13.01	31	14.01	31	15.01	21.01	31	22.01
DO-Mengede	an	0.33	4.33	5.31	6.33	7.03	12.03	12.33	13.03	13.33	14.03	14.33	15.03	21.03	21.33	22.03
DO-Mengede	ab	0.33	4.33	5.35	6.33	7.03	12.03	12.33	13.03	13.33	14.03	14.33	15.03	21.03	21.33	22.03
Castrop-Rauxel Hbf	an	38	alle	38	38	38	08	usw.	08	38	08	38	08	38	08	08
Herne (Bstg 7)	an	0.43	60	4.43	5.44	6.43	7.14	bis	12.14	12.43	13.14	13.43	14.14	14.43	15.14	bis
Herne (Bstg 7)	ab	0.44	Min.	4.44	5.44	6.44	7.15		12.15	12.44	13.15	13.44	14.15	14.44	15.15	
RE Süd Bf							20		20		20		21		20	
Recklinghausen Hbf	an					7.25	12.25		13.25		14.25		15.25	21.25		22.25
Wanne-Eickel Hbf	an	0.47	4.47	5.47	6.47		12.48		13.47		14.47				21.47	
Wanne-Eickel Hbf	ab	0.48	4.48	5.48	6.48		12.49		13.48		14.48				21.48	
Gelsenkirchen Hbf	an	0.53	4.53	5.53	6.53		12.54		13.53		14.53				21.53	
Gelsenkirchen Hbf	ab	0.54	4.54	5.54	6.54		12.55		13.54		14.54				21.54	
GE-Rothhausen		57	57	57	57		58		57		57				57	
E-Kray Nord		1.00	5.00	6.00	7.00		13.02		14.00		15.00				22.00	
Essen Hbf		1.06	5.06	6.06	7.06		13.07		14.06		15.06				22.08	





sonn- und feiertags



Haltestellen		Abfahrtszeiten			
Dortmund Hbf	ab	22.17	22.47	23.17	23.47
DO-Dorstfeld	an	22.20	22.50	23.20	23.50
DO-Dorstfeld	ab	22.21	22.51	23.21	23.51
Dortmund Wischlingen S		24	54	24	54
Dortmund DO-Huckarde S		26	56	26	56
Dortmund Westerfilde		29	59	29	59
Dortmund Nette/Oestrich S		31	23.01	31	0.01
DO-Mengede	an	22.33	23.03	23.33	0.03
DO-Mengede	ab	22.33	23.03	23.33	0.03
Castrop-Rauxel Hbf		38	08	38	08
Herne (Bstg 7)	an	22.43	23.14	23.43	0.14
Herne (Bstg 7)	ab	22.44	23.15	23.44	0.15
RE Süd Bf			20		20
Recklinghausen Hbf	an		23.25		0.25
Wanne-Eickel Hbf	an	22.47		23.47	
Wanne-Eickel Hbf	ab	22.48		23.48	
Gelsenkirchen Hbf	an	22.53		23.53	
Gelsenkirchen Hbf	ab	22.54		23.54	
GE-Rothhausen		58		57	
E-Kray Nord		23.01		0.00	
Essen Hbf		23.07		0.06	



Dortmund - Castrop-Rauxel - Herne -
Recklinghausen - Essen





montags bis freitags



Haltestellen		Abfahrtszeiten												
Essen Hbf	ab	0.56	3.56	4.55		5.56		6.53		7.50		8.56		
E-Kray Nord		1.01	4.01	5.00		6.01		58		55		9.01		
GE-Rötthausen		04	04	04		04		7.02		58		04		
Gelsenkirchen Hbf	an	1.06	4.06	5.06		6.06		7.04		8.00		9.06		
Gelsenkirchen Hbf	ab	1.07	4.07	5.07		6.07		7.05		8.02		9.07		
Wanne-Eickel Hbf	an	1.11	4.11	5.11		6.11		7.09		8.07		9.11		
Wanne-Eickel Hbf	ab	1.12	4.12	5.12		6.12		7.12		8.12		9.12		
Recklinghausen Hbf	ab				5.32			6.32		7.32		8.32		
RE Süd Bf	ab		alle		5.39			6.39		7.39		8.39		
Herne (Bstg 6)	ab	1.16	60	4.16	5.16	5.44	6.16	6.44	7.16	7.44	8.16	8.44	9.16	
Castrop-Rauxel Hbf (Bstg 2)		21	Min.	21	21	51	21	51	21	51	21	51	21	
DO-Mengede	an	1.26	4.26	5.26	5.56	6.26	6.56	7.26	7.56	8.26	8.56	9.26		
DO-Mengede	ab	1.26	4.26	5.26	5.56	6.11	6.26	6.41	6.56	7.11	7.26	7.41	7.56	8.11
Dortmund Nette/Oestrich S	☉	29	29	29	59	14	29	44	59	14	29	44	59	14
Dortmund Westerfilde S	☉	31	31	31	6.01	16	31	46	7.01	16	31	46	8.01	16
Dortmund DO-Huckarde S	☉	34	34	34	04	19	34	49	04	19	34	49	04	19
Dortmund Wischlingen S	☉	37	37	37	07	22	37	52	07	22	37	52	07	22
DO-Dorstfeld		39	39	39	09	24	39	54	09	24	39	54	09	24
DO-Dorstfeld	ab	1.40	4.40	5.40	6.10	6.25	6.40	6.55	7.10	7.25	7.40	7.55	8.10	8.25
Dortmund Hbf	an	1.42	4.42	5.42	6.12	6.27	6.42	6.57	7.12	7.27	7.42	7.57	8.12	8.27
													8.42	8.57
													9.12	9.42



DB Essen - Recklinghausen - Herne
Castrop-Rauxel - Dortmund





montags bis freitags

Essen - Recklinghausen - Herne
Castrop-Rauxel - Dortmund

Haltestellen		Abfahrtszeiten													
Essen Hbf	ab	9.50	10.51	11.50	12.54					13.50				14.53	
E-Kray Nord		55	56	55	59					55				58	
GE-Rötthausen		58	59	58	13.02					58				15.01	
Gelsenkirchen Hbf	an	10.00	11.01	12.00	13.04					14.00				15.04	
Gelsenkirchen Hbf	ab	10.02	11.02	12.02	13.05					14.02				15.05	
Wanne-Eickel Hbf	an	10.07	11.07	12.07	13.09					14.07				15.09	
Wanne-Eickel Hbf	ab	10.12	11.12	12.12	13.12					14.12				15.12	
Recklinghausen Hbf	ab	9.32	10.32	11.32	12.32				13.33				14.32		15.32
RE Süd Bf	ab	9.39	10.39	11.39	12.39				13.39				14.39		15.39
Herne (Bstg 6)	ab	9.44	10.16	10.44	11.16	11.44	12.16	12.44	13.16	13.44	14.16	14.44	15.16	15.44	
Castrop-Rauxel Hbf (Bstg 2)		51	21	51	21	51	21	51	21	51	21	51	21	51	
DO-Mengede	an	9.56	10.26	10.56	11.26	11.56	12.26	12.56	13.26	13.56	14.26	14.56	15.26	15.56	
DO-Mengede	ab	9.56	10.26	10.56	11.26	11.56	12.26	12.56	13.26	13.41	13.56	14.11	14.26	14.41	14.56
Dortmund Nette/Oestrich S	☉	59	29	59	29	59	29	59	29	44	59	14	29	44	59
Dortmund Westerfilde S	☉	10.01	31	11.01	31	12.01	31	13.01	31	46	14.01	16	31	46	15.01
Dortmund DO-Huckarde S	☉	04	34	04	34	04	34	04	34	49	04	19	34	49	04
Dortmund Wischlingen S	☉	07	37	07	37	07	37	07	37	51	07	22	37	52	07
DO-Dorstfeld		09	39	09	39	09	39	09	39	54	09	24	39	54	09
DO-Dorstfeld	ab	10.10	10.40	11.10	11.40	12.10	12.40	13.10	13.40	13.55	14.10	14.25	14.40	14.55	15.10
Dortmund Hbf	an	10.12	10.42	11.12	11.42	12.12	12.42	13.12	13.42	13.57	14.12	14.27	14.42	14.57	15.12
														15.27	15.42
														15.57	16.12





montags bis freitags

Essen - Recklinghausen - Herne
Castrop-Rauxel - Dortmund

Haltestellen		Abfahrtszeiten																	
Essen Hbf	ab	15.50		16.54				17.50				18.54		19.56	20.56				
E-Kray Nord		55		59				55				59		20.01	21.01				
GE-Rötthausen		58		17.02				58				19.02		04	04				
Gelsenkirchen Hbf	an	16.00		17.04				18.00				19.04		20.06	21.06				
Gelsenkirchen Hbf	ab	16.02		17.07				18.02				19.05		20.09	21.07				
Wanne-Eickel Hbf	an	16.07		17.11				18.07				19.09		20.12	21.11				
Wanne-Eickel Hbf	ab	16.12		17.12				18.12				19.12		20.13	21.12				
Recklinghausen Hbf	ab		16.32					17.32				18.32		19.33	20.32				
RE Süd Bf	ab		16.39					17.39				18.39		19.39	20.39				
Herne (Bstg 6)	ab	16.16	16.44	17.16	17.44	18.16	18.44	19.16	19.44	20.17	20.44	21.16							
Castrop-Rauxel Hbf (Bstg 2)		21	51	21	51	21	51	21	51	21	51	22	51	21					
DO-Mengede	an	16.26	16.56	17.26	17.56	18.26	18.56	19.26	19.56	20.26	20.56	21.26							
DO-Mengede	ab	16.11	16.26	16.41	16.56	17.11	17.26	17.41	17.56	18.11	18.26	18.41	18.56	19.11	19.26	19.56	20.26	20.56	21.26
Dortmund Nette/Oestrich S	⊙	14	29	44	59	14	29	44	59	14	29	44	59	14	29	59	59	29	
Dortmund Westerfilde S	⊙	16	31	46	17.01	16	31	46	18.01	16	31	46	19.01	16	31	20.01	31	21.01	31
Dortmund DO-Huckarde S	⊙	19	34	49	04	19	34	49	04	19	34	49	04	19	34	04	34	04	34
Dortmund Wischlingen S	⊙	22	37	52	07	22	37	52	07	22	37	52	07	22	37	07	37	07	37
DO-Dorstfeld		24	39	54	09	24	39	54	09	24	39	54	09	24	39	09	39	09	39
DO-Dorstfeld	ab	16.25	16.40	16.55	17.10	17.25	17.40	17.55	18.10	18.25	18.40	18.55	19.10	19.25	19.40	20.10	20.40	21.10	21.40
Dortmund Hbf	an	16.27	16.42	16.57	17.12	17.27	17.42	17.57	18.12	18.27	18.42	18.57	19.12	19.27	19.42	20.12	20.42	21.12	21.42





montags bis freitags

samstags



Haltestellen		Abfahrtszeiten																	
Essen Hbf	ab	21.56	23.56	0.56	3.56	4.55	5.56	6.53	7.50	8.56									
E-Kray Nord		22.01	0.01	1.01	4.01	5.00	6.01	58	55	9.01									
GE-Rötthausen		04		04	04	04	04	7.02	58	04									
Gelsenkirchen Hbf	an	22.06	0.06	1.06	4.06	5.06	6.06	7.04	8.00	9.06									
Gelsenkirchen Hbf	ab	22.07	0.07	1.07	4.07	5.07	6.07	7.05	8.02	9.07									
Wanne-Eickel Hbf	an	22.11	0.11	1.11	4.11	5.11	6.11	7.09	8.07	9.11									
Wanne-Eickel Hbf	ab	22.12	0.12	1.12	4.12	5.12	6.12	7.12	8.12	9.12									
Recklinghausen Hbf	ab	21.33	22.32				5.32	6.32	7.32	8.32	9.32								
RE Süd Bf	ab	21.38	22.39	usw.	alle		5.39	6.39	7.39	8.39	9.39								
Herne (Bstg 6)	ab	21.44	22.16	22.44	bis	0.16	1.16	6.0	4.16	5.16	5.44	6.16	6.44	7.16	7.44	8.16	8.44	9.16	9.44
Castrop-Rauxel Hbf (Bstg 2)		51	21	51		21	21	Min.	21	21	51	21	51	21	51	21	51	21	51
DO-Mengede	an	21.56	22.26	22.56		0.26	1.26	4.26	5.26	5.56	6.26	6.56	7.26	7.56	8.26	8.56	9.26	9.56	
DO-Mengede	ab	21.56	22.26	22.56		0.26	1.26	4.26	5.26	5.56	6.26	6.56	7.26	7.56	8.26	8.56	9.26	9.56	
Dortmund Nette/Oestrich S		59	29	59		29	29	29	29	59	29	59	29	59	29	59	29	59	
Dortmund Westerfild S		22.01	31	23.01		31	31	31	31	6.01	31	7.01	31	8.01	31	9.01	31	10.01	
Dortmund DO-Huckarde S		04	34	04		34	34	34	34	04	34	04	34	04	34	04	34	04	
Dortmund Wischlingen S		07	37	07		37	37	37	37	07	37	07	37	07	37	07	37	07	
DO-Dorstfeld		09	39	09		39	39	39	39	09	39	09	39	09	39	09	39	09	
DO-Dorstfeld	ab	22.10	22.40	23.10		0.40	1.40	4.40	5.40	6.10	6.40	7.10	7.40	8.10	8.40	9.10	9.40	10.10	
Dortmund Hbf	an	22.12	22.42	23.12		0.42	1.42	4.42	5.42	6.12	6.42	7.12	7.42	8.12	8.42	9.12	9.42	10.12	

S2

Essen - Recklinghausen - Herne
Castrop-Rauxel - Dortmund

S2





samstags



S2

Essen - Recklinghausen - Herne
Castrop-Rauxel - Dortmund

Haltestellen		Abfahrtszeiten																	
Essen Hbf	ab	9.50	10.51	11.50	12.54	13.50	14.53	15.50	16.54	17.50									
E-Kray Nord		55	56	55	59	55	58	55	59	55									
GE-Rötthausen		58	59	58	13.02	58	15.01	58	17.02	58									
Gelsenkirchen Hbf	an	10.00	11.01	12.00	13.04	14.00	15.04	16.00	17.04	18.00									
Gelsenkirchen Hbf	ab	10.02	11.02	12.02	13.05	14.02	15.05	16.02	17.07	18.02									
Wanne-Eickel Hbf	an	10.07	11.07	12.07	13.09	14.07	15.09	16.07	17.11	18.07									
Wanne-Eickel Hbf	ab	10.12	11.12	12.12	13.12	14.12	15.12	16.12	17.12	18.12									
Recklinghausen Hbf	ab		10.32	11.32	12.32	13.33	14.32	15.32	16.32	17.32	18.32								
RE Süd Bf	ab		10.39	11.39	12.39	13.39	14.39	15.39	16.39	17.39	18.39								
Herne (Bstg 6)	ab	10.16	10.44	11.16	11.44	12.16	12.44	13.16	13.44	14.16	14.44	15.16	15.44	16.16	16.44	17.16	17.44	18.16	18.44
Castrop-Rauxel Hbf (Bstg 2)		21	51	21	51	21	51	21	51	21	51	21	51	21	51	21	51	21	51
DO-Mengede	an	10.26	10.56	11.26	11.56	12.26	12.56	13.26	13.56	14.26	14.56	15.26	15.56	16.26	16.56	17.26	17.56	18.26	18.56
DO-Mengede	ab	10.26	10.56	11.26	11.56	12.26	12.56	13.26	13.56	14.26	14.56	15.26	15.56	16.26	16.56	17.26	17.56	18.26	18.56
Dortmund Nette/Oestrich S		29	59	29	59	29	59	29	59	29	59	29	59	29	59	29	59	29	59
Dortmund Westerfilde		31	11.01	31	12.01	31	13.01	31	14.01	31	15.01	31	16.01	31	17.01	31	18.01	31	19.01
Dortmund DO-Huckarde S		34	04	34	04	34	04	34	04	34	04	34	04	34	04	34	04	34	04
Dortmund Wischlingen S		37	07	37	07	37	07	37	07	37	07	37	07	37	07	37	07	37	07
DO-Dorstfeld		39	09	39	09	39	09	39	09	39	09	39	09	39	09	39	09	39	09
DO-Dorstfeld	ab	10.40	11.10	11.40	12.10	12.40	13.10	13.40	14.10	14.40	15.10	15.40	16.10	16.40	17.10	17.40	18.10	18.40	19.10
Dortmund Hbf	an	10.42	11.12	11.42	12.12	12.42	13.12	13.42	14.12	14.42	15.12	15.42	16.12	16.42	17.12	17.42	18.12	18.42	19.12

S2





samstags

sonn- und feiertags

Essen - Recklinghausen - Herne
Castrop-Rauxel - Dortmund

Haltestellen		Abfahrtszeiten																	
Essen Hbf	ab	18.54	19.56	20.56	22.56	23.56	0.56	3.56	4.55	5.56	6.53	7.50							
E-Kray Nord		59	20.01	21.01	23.01	0.01	1.01	4.01	5.00	6.01	58	55							
GE-Rötthausen		19.02	04	04	04	04	04	04	04	04	7.02	58							
Gelsenkirchen Hbf	an	19.04	20.06	21.06	23.06	0.06	1.06	4.06	5.06	6.06	7.04	8.00							
Gelsenkirchen Hbf	ab	19.05	20.09	21.07	23.07	0.07	1.07	4.07	5.07	6.07	7.05	8.02							
Wanne-Eickel Hbf	an	19.09	20.12	21.11	23.11	0.11	1.11	4.11	5.11	6.11	7.09	8.07							
Wanne-Eickel Hbf	ab	19.12	20.13	21.12	23.12	0.12	1.12	4.12	5.12	6.12	7.12	8.12							
Recklinghausen Hbf	ab		19.33	20.32		23.32					6.32	7.32							
RE Süd Bf	ab		19.39	20.39	usw.	23.39		alle			6.39	7.39							
Herne (Bstg 6)	ab	19.16	19.44	20.17	20.44	21.16	bis	23.16	23.44	0.16	1.16	60	4.16	5.16	6.16	6.44	7.16	7.44	8.16
Castrop-Rauxel Hbf (Bstg 2)			21	51	22	51	21	21	51	21	21	Min.	21	21	21	51	21	51	21
DO-Mengede	an	19.26	19.56	20.26	20.56	21.26		23.26	23.56	0.26	1.26		4.26	5.26	6.26	6.56	7.26	7.56	8.26
DO-Mengede	ab	19.26	19.56	20.26	20.56	21.26		23.26	23.56	0.26	1.26		4.26	5.26	6.26	6.56	7.26	7.56	8.26
Dortmund Nette/Oestrich S		29	59	29	59	29		29	59	29	29		29	29	29	59	29	59	29
Dortmund Westerfilde S		31	20.01	31	21.01	31		31	0.01	31	31		31	31	31	7.01	31	8.01	31
Dortmund DO-Huckarde S		34	04	34	04	34		34	04	34	34		34	34	34	04	34	04	34
Dortmund Wischlingen S		37	07	37	07	37		37	07	37	37		37	37	37	07	37	07	37
DO-Dorstfeld		39	09	39	09	39		39	09	39	39		39	39	39	09	39	09	39
DO-Dorstfeld	ab	19.40	20.10	20.40	21.10	21.40		23.40	0.10	0.40	1.40		4.40	5.40	6.40	7.10	7.40	8.10	8.40
Dortmund Hbf	an	19.42	20.12	20.42	21.12	21.42		23.42	0.12	0.42	1.42		4.42	5.42	6.42	7.12	7.42	8.12	8.42





sonn- und feiertags



S2

Essen - Recklinghausen - Herne
Castrop-Rauxel - Dortmund

Haltestellen		Abfahrtszeiten																	
Essen Hbf	ab	8.56	9.50	10.51	11.50	12.54	13.50	14.53	15.50	16.54									
E-Kray Nord		9.01	55	56	55	59	55	58	55	59									
GE-Rötthausen		04	58	59	58	13.02	58	15.01	58	17.02									
Gelsenkirchen Hbf	an	9.06	10.00	11.01	12.00	13.04	14.00	15.04	16.00	17.04									
Gelsenkirchen Hbf	ab	9.07	10.02	11.02	12.02	13.05	14.02	15.05	16.02	17.07									
Wanne-Eickel Hbf	an	9.11	10.07	11.07	12.07	13.09	14.07	15.09	16.07	17.11									
Wanne-Eickel Hbf	ab	9.12	10.12	11.12	12.12	13.12	14.12	15.12	16.12	17.12									
Recklinghausen Hbf	ab	8.32	9.32	10.32	11.32	12.32	13.33	14.32	15.32	16.32									
RE Süd Bf	ab	8.39	9.39	10.39	11.39	12.39	13.39	14.39	15.39	16.39									
Herne (Bstg 6)	ab	8.44	9.16	9.44	10.16	10.44	11.16	11.44	12.16	12.44	13.16	13.44	14.16	14.44	15.16	15.44	16.16	16.44	17.16
Castrop-Rauxel Hbf (Bstg 2)		51	21	51	21	51	21	51	21	51	21	51	21	51	21	51	21	51	21
DO-Mengede	an	8.56	9.26	9.56	10.26	10.56	11.26	11.56	12.26	12.56	13.26	13.56	14.26	14.56	15.26	15.56	16.26	16.56	17.26
DO-Mengede	ab	8.56	9.26	9.56	10.26	10.56	11.26	11.56	12.26	12.56	13.26	13.56	14.26	14.56	15.26	15.56	16.26	16.56	17.26
Dortmund Nette/Oestrich S		59	29	59	29	59	29	59	29	59	29	59	29	59	29	59	29	59	29
Dortmund Westerfilde S		9.01	31	10.01	31	11.01	31	12.01	31	13.01	31	14.01	31	15.01	31	16.01	31	17.01	31
Dortmund DO-Huckarde S		04	34	04	34	04	34	04	34	04	34	04	34	04	34	04	34	04	34
Dortmund Wischlingen S		07	37	07	37	07	37	07	37	07	37	07	37	07	37	07	37	07	37
DO-Dorstfeld		09	39	09	39	09	39	09	39	09	39	09	39	09	39	09	39	09	39
DO-Dorstfeld	ab	9.10	9.40	10.10	10.40	11.10	11.40	12.10	12.40	13.10	13.40	14.10	14.40	15.10	15.40	16.10	16.40	17.10	17.40
Dortmund Hbf	an	9.12	9.42	10.12	10.42	11.12	11.42	12.12	12.42	13.12	13.42	14.12	14.42	15.12	15.42	16.12	16.42	17.12	17.42

S2





sonn- und feiertags



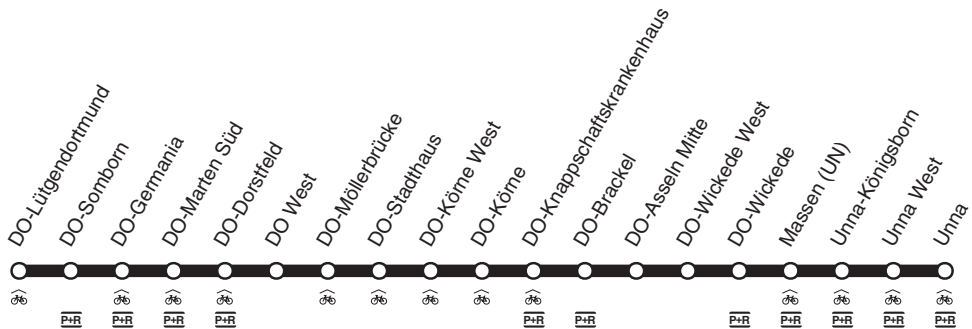
S2

Essen - Recklinghausen - Herne
Castrop-Rauxel - Dortmund

Haltestellen		Abfahrtszeiten													
Essen Hbf	ab	17.50	18.54	19.56	20.56	21.56	22.56	23.56							
E-Kray Nord		55	59	20.01	21.01	22.01	23.01	0.01							
GE-Rötthausen		58	19.02	04	04	04	04	04							
Gelsenkirchen Hbf	an	18.00	19.04	20.06	21.06	22.06	23.06	0.06							
Gelsenkirchen Hbf	ab	18.02	19.05	20.09	21.07	22.07	23.07	0.07							
Wanne-Eickel Hbf	an	18.07	19.09	20.12	21.11	22.11	23.11	0.11							
Wanne-Eickel Hbf	ab	18.12	19.12	20.13	21.12	22.12	23.12	0.12							
Recklinghausen Hbf	ab	17.32	18.32	19.33	20.32	21.33	22.32	23.32							
RE Süd Bf	ab	17.39	18.39	19.39	20.39	21.38	22.39	23.39							
Herne (Bstg 6)	ab	17.44	18.16	18.44	19.16	19.44	20.17	20.44	21.16	21.44	22.16	22.44	23.16	23.44	0.16
Castrop-Rauxel Hbf (Bstg 2)		51	21	51	21	51	22	51	21	51	21	51	21	51	21
DO-Mengede	an	17.56	18.26	18.56	19.26	19.56	20.26	20.56	21.26	21.56	22.26	22.56	23.26	23.56	0.26
DO-Mengede	ab	17.56	18.26	18.56	19.26	19.56	20.26	20.56	21.26	21.56	22.26	22.56	23.26	23.56	0.26
Dortmund Nette/Oestrich S		59	29	59	29	59	29	59	29	59	29	59	29	59	29
Dortmund Westerfilde		18.01	31	19.01	31	20.01	31	21.01	31	22.01	31	23.01	31	0.01	31
Dortmund DO-Huckarde S		04	34	04	34	04	34	04	34	04	34	04	34	04	34
Dortmund Wischlingen S		07	37	07	37	07	37	07	37	07	37	07	37	07	37
DO-Dorstfeld		09	39	09	39	09	39	09	39	09	39	09	39	09	39
DO-Dorstfeld	ab	18.10	18.40	19.10	19.40	20.10	20.40	21.10	21.40	22.10	22.40	23.10	23.40	0.10	0.40
Dortmund Hbf	an	18.12	18.42	19.12	19.42	20.12	20.42	21.12	21.42	22.12	22.42	23.12	23.42	0.12	0.42

S2





und zurück

Anschlüsse siehe Haltestellenverzeichnis/Linienplan
Fahrradbeförderung ganztägig

S4



DO-Lütgendortmund - DO-Dorstfeld -
DO-Stadthaus - Unna
und zurück

S4





montags bis freitags



DO-Lütgendortmund - DO-Dorfstfeld - DO-Stadthaus - Unna

Haltestellen		Abfahrtszeiten															
Dortmund Lütgendortmund	ab	0.26	4.56	5.26	7.56	8.11	8.26	12.56	13.26	13.56	18.26	18.56					
Dortmund Somborn		28	58	28	58	13	28	58	28	58	28	58					
Dortmund Germania		31	5.01	31	8.01	16	31	13.01	31	14.01	31	19.01					
Dortmund Marten Süd		34	04	34	04	19	34	04	34	04	34	04					
DO-Dorfstfeld	an	0.37	5.07	5.37	8.07	8.22	8.37	13.07	13.37	14.07	18.37	19.07					
DO-Dorfstfeld	ab	4.42	5.12	5.42	8.12	8.27	8.42	13.12	13.27	13.42	13.57	14.12	18.42	19.12			
Dortmund West		44	14	44	14	29	44	14	29	44	59	14	44	14			
Dortmund Möllerbrücke		46	16	46	alle	16	31	46	16	31	46	14.01	16	alle	46	16	
Dortmund Stadthaus		49	18	48	15	18	33	48	18	33	48	03	18	15	48	18	
Dortmund Körne West		52	22	52	Min.	22	37	52	alle	22	37	52	07	22	Min.	52	22
Dortmund Körne		54	24	54	24	39	54	30	24	39	54	09	24	54	24		
DO-Knappschaftskrankenhaus		56	26	56	26	41	56	Min.	26	41	56	11	26	56	26		
Dortmund Brackel		58	28	58	28	43	58	28	43	58	13	28	58	28			
Dortmund Asseln Mitte		5.01	31	6.01	31	46	9.01	31	46	14.01	16	31	19.01	31			
Dortmund Wickede West		03	33	03	33	48	03	33	48	03	18	33	03	33			
Dortmund Wickede		06	36	06	36	51	06	36	51	06	21	36	06	36			
Unna Massen S		09	39	09	39	54	09	39	54	09	24	39	09	39			
Unna Königsborn S	an	5.12	5.42	6.12	8.42	8.57	9.12	13.42	13.57	14.12	14.27	14.42	19.12	19.42			
Unna Königsborn S	ab	5.17	5.47	6.17	alle	8.47	9.17	13.47	14.17	14.47	alle	19.17	19.47				
Unna West S		20	50	20	30	50	20	50	20	50	30	20	50				
Unna	an	5.22	5.52	6.22	Min.	8.52	9.22	13.52	14.22	14.52	Min.	19.22	19.52				





montags bis freitags

samstags



Haltestellen			Abfahrtszeiten						
Dortmund Lütgendortmund ab	19.26	23.26	0.26	5.26	5.56	6.26	6.56	7.26	23.26
Dortmund Somborn	28	28	28	28	58	28	58	28	28
Dortmund Germania	31	31	31	31	6.01	31	7.01	31	31
Dortmund Marten Süd	34	34	34	34	04	34	04	34	34
DO-Dorstfeld an	19.37	23.37	0.37	5.37	6.07	6.37	7.07	7.37	23.37
DO-Dorstfeld ab	19.42	23.42		5.42	6.12	6.42	7.12	7.42	23.42
Dortmund West	44	44		44	14	44	14	44	44
Dortmund Möllerbrücke	46	46		46	16	46	16	46	46
Dortmund Stadthaus	48	48		48	18	48	18	48	48
Dortmund Körne West	52	alle	52	52	22	52	22	52	alle
Dortmund Körne	54	30	54	54	24	54	24	54	30
DO-Knappschaftskrankenhaus	56	Min.	56	56	26	56	26	56	Min.
Dortmund Brackel	58		58	58	28	58	28	58	58
Dortmund Asseln Mitte	20.01	0.01		6.01	31	7.01	31	8.01	0.01
Dortmund Wickede West	03	03		03	33	03	33	03	03
Dortmund Wickede	06	06		06	36	06	36	06	06
Unna Massen S	09	09		09	39	09	39	09	09
Unna Königsborn S an	20.12	0.12		6.12	6.42	7.12	7.42	8.12	0.12
Unna Königsborn S ab	20.17	0.17		6.17	6.47	7.17	7.47	8.17	0.17
Unna West S	20	20		20	50	20	50	20	20
Unna an	20.22	0.22		6.22	6.52	7.22	7.52	8.22	0.22



DO-Lütgendortmund - DO-Dorstfeld - DO-Stadthaus - Unna





sonn- und feiertags



Haltestellen		Abfahrtszeiten							
Dortmund Lütgendortmund ab		0.26	5.26	6.26	7.26	8.26	8.56	9.26	23.26
Dortmund Somborn		28	28	28	28	28	58	28	28
Dortmund Germania		31	31	31	31	31	9.01	31	31
Dortmund Marten Süd		34	34	34	34	34	04	34	34
DO-Dorstfeld	an	0.37	5.37	6.37	7.37	8.37	9.07	9.37	23.37
DO-Dorstfeld	ab	5.42	6.42	7.42	8.42	9.12	9.42	23.42	
Dortmund West		44	44	44	44	14	44	44	44
Dortmund Möllerbrücke		46	46	46	46	16	46	46	46
Dortmund Stadthaus		48	48	48	48	18	48	48	48
Dortmund Körne West		52	52	52	52	22	52	alle	52
Dortmund Körne		54	54	54	54	24	54	30	54
DO-Knappschaftskrankenhaus		56	56	56	56	26	56	Min.	56
Dortmund Brackel		58	58	58	58	28	58	58	58
Dortmund Asseln Mitte		6.01	7.01	8.01	9.01	31	10.01		0.01
Dortmund Wickede West		03	03	03	03	33	03		03
Dortmund Wickede		06	06	06	06	36	06		06
Unna Massen		09	09	09	09	39	09		09
Unna Königsborn	an	6.12	7.12	8.12	9.12	9.42	10.12		0.12
Unna Königsborn	ab	6.17	7.17	8.17	9.17	9.47	10.17		0.17
Unna West		20	20	20	20	50	20		20
Unna	an	6.22	7.22	8.22	9.22	9.52	10.22		0.22



DO-Lütgendortmund - DO-Dorstfeld - DO-Stadthaus - Unna





montags bis freitags



Haltestellen		Abfahrtszeiten															
Unna	ab	4.38	5.08	5.38	alle	7.38		8.08		8.38	9.08	9.38		13.08	13.38	alle	18.08
Unna West S		40	10	40	30	40		10		40	10	40		10	40	30	10
Unna Königsborn S	an	4.44	5.14	5.44	Min.	7.44		8.14		8.44	9.14	9.44		13.14	13.44	Min.	18.14
Unna Königsborn S	ab	4.49	5.19	5.49		7.49	8.04	8.19	8.34	8.49	9.19	9.49		13.19	13.34	13.49	18.19 18.34
Unna Massen S		52	22	52		52	07	22	37	52	22	52		22	37	52	22 37
Dortmund Wickede S		55	25	55		55	10	25	40	55	25	55		25	40	55	25 40
Dortmund Wickede West S		57	27	57		57	12	27	42	57	27	57		27	42	57	27 42
Dortmund Asseln Mitte S		59	29	59		59	14	29	44	59	29	59		29	44	59	29 44
Dortmund Brackel S		5.02	32	6.02		8.02	17	32	47	9.02	32	10.02		32	47	14.02	32 47
DO-Knappschafts Krankenhaus S		04	34	04		04	19	34	49	04	34	04	alle	34	49	04	34 49
Dortmund Körne S		06	36	06	alle	06	21	36	51	06	36	06	30	36	51	06	alle 36 51
Dortmund Körne West S		08	38	08	15	08	23	38	53	08	38	08	Min.	38	53	08	15 38 53
Dortmund Stadthaus S U		12	42	12	Min.	12	27	42	57	12	42	12		42	57	12	Min. 42 57
Dortmund Möllerbrücke S U		14	44	14		14	29	44	59	14	44	14		44	59	14	44 59
Dortmund West S		16	46	16		16	31	46	9.01	16	46	16		46	14.01	16	46 19.01
DO-Dorstfeld	an	5.18	5.48	6.18		8.18	8.33	8.48	9.03	9.18	9.48	10.18		13.48	14.03	14.18	18.48 19.03
DO-Dorstfeld	ab	5.23	5.53	6.23		8.23		8.53		9.23	9.53	10.23		13.53	14.08	14.23	18.53 19.08
Dortmund Marten Süd S		26	56	26		26		56		26	56	26		56	11	26	56 11
Dortmund Germania S		30	6.00	30		30		9.00		30	10.00	30		14.00	15	30	19.00 15
Dortmund Somborn S		32	02	32		32		02		32	02	32		02	17	32	02 17
Dortmund Lütgendortmund S an		5.34	6.04	6.34		8.34		9.04		9.34	10.04	10.34		14.04	14.19	14.34	19.04 19.19

Unna - DO-Stadthaus -
DO-Dorstfeld - DO-Lütgendortmund



mo-fr

samstags

sonn- und feiertags



Unna - DO-Stadthaus -
DO-Dorstfeld - DO-Lütgendortmund



Haltestellen		Abfahrtszeiten															
Unna	ab	18.38	23.38	5.38	6.08	6.38	7.08	23.38	6.08	7.08	8.08	8.38	9.08	9.38	10.08	23.38	
Unna West S		40	40	40	10	40	10	40	10	10	10	10	40	10	40	10	40
Unna Königsborn S	an	18.44	23.44	5.44	6.14	6.44	7.14	23.44	6.14	7.14	8.14	8.44	9.14	9.44	10.14	23.44	
Unna Königsborn S	ab	18.49	23.49	5.49	6.19	6.49	7.19	23.49	6.19	7.19	8.19	8.49	9.19	9.49	10.19	23.49	
Unna Massen S		52	52	52	22	52	22	52	22	22	22	52	22	52	22	52	
Dortmund Wickede		55	55	55	25	55	25	55	25	25	25	55	25	55	25	55	
Dortmund Wickede West		57	57	57	27	57	27	57	27	27	27	57	27	57	27	57	
Dortmund Asseln Mitte		59	59	59	29	59	29	59	29	29	29	59	29	59	29	59	
Dortmund Brackel		19.02	0.02	6.02	32	7.02	32	0.02	32	32	32	9.02	32	10.02	32	0.02	
DO-Knappschaftskrankenhaus		04	alle	04	04	34	04	34	alle	04	34	34	34	04	34	04	34
Dortmund Körne		06	30	06	06	36	06	36	30	06	36	36	36	06	36	06	36
Dortmund Körne West		08	Min.	08	08	38	08	38	Min.	08	38	38	38	08	38	08	38
Dortmund Stadthaus		12	12	12	42	12	42	12	42	42	42	42	12	42	12	42	
Dortmund Möllerbrücke		14	14	14	44	14	44	14	44	44	44	14	44	14	44	14	
Dortmund West		16	16	16	46	16	46	16	46	46	46	16	46	16	46	16	
DO-Dorstfeld	an	19.18	0.18	6.18	6.48	7.18	7.48	0.18	6.48	7.48	8.48	9.18	9.48	10.18	10.48	0.18	
DO-Dorstfeld	ab	19.23	0.23	6.23	6.53	7.23	7.53	0.23	6.53	7.53	8.53	9.23	9.53	10.23	10.53	0.23	
Dortmund Marten Süd		26	26	26	56	26	56	26	56	56	56	26	56	26	56	26	
Dortmund Germania		30	30	30	7.00	30	8.00	30	7.00	8.00	9.00	30	10.00	30	11.00	30	
Dortmund Somborn		32	32	32	02	32	02	32	02	02	02	32	02	32	02	32	
Dortmund Lütgendortmund	an	19.34	0.34	6.34	7.04	7.34	8.04	0.34	7.04	8.04	9.04	9.34	10.04	10.34	11.04	0.34	



Anschlüsse siehe Haltestellenverzeichnis/Linienplan

Fahrradbeförderung ganztägig, soweit die vorhandenen Kapazitäten und die Platzsituation dies zulassen



Dortmund - Witten - Wetter - Hagen
und zurück





montags bis freitags



Dortmund - Witten - Wetter - Hagen

Haltestellen		Abfahrtszeiten																	
Dortmund Hbf	ab	0.30	4.30	5.00	5.30	6.00	6.30	7.00	7.30	8.00	8.30	9.00	9.30	10.00	10.30	11.00	11.30	12.00	12.30
Dortmund Barop		35	35	05	35	05	35	05	35	05	35	05	35	05	35	05	35	05	35
Dortmund Kruckel		38	38	08	38	08	38	08	38	08	38	08	38	08	38	08	38	08	38
Witten Witten-Annen		41	41	11	41	11	41	11	41	11	41	11	41	11	41	11	41	11	41
Witten Hbf	an	0.45	4.45	5.15	5.45	6.15	6.45	7.15	7.45	8.15	8.45	9.15	9.45	10.15	10.45	11.15	11.45	12.15	12.45
Witten Hbf	ab	0.51	4.51		5.51		6.51		7.51		8.51		9.51		10.51		11.51		12.51
Wetter (Ruhr)		56	56		56		56		56		56		56		56		56		56
Hagen Vorhalle Bf		59	59		59		59		59		59		59		59		59		59
Hagen Hbf	an	1.04	5.04		6.04		7.04		8.04		9.04		10.04		11.04		12.04		13.04



montags bis freitags



Haltestellen		Abfahrtszeiten																	
Dortmund Hbf	ab	13.00	13.30	14.00	14.30	15.00	15.30	16.00	16.30	17.00	17.30	18.00	18.30	19.00	19.30	20.00	20.30	21.00	21.30
Dortmund Barop		05	35	05	35	05	35	05	35	05	35	05	35	05	35	05	35	05	35
Dortmund Kruckel		08	38	08	38	08	38	08	38	08	38	08	38	08	38	08	38	08	38
Witten Witten-Annen		11	41	11	41	11	41	11	41	11	41	11	41	11	41	11	41	11	41
Witten Hbf	an	13.15	13.45	14.15	14.45	15.15	15.45	16.15	16.45	17.15	17.45	18.15	18.45	19.15	19.45	20.15	20.45	21.15	21.45
Witten Hbf	ab		13.51		14.51		15.51		16.51		17.51		18.51		19.51		20.51		21.51
Wetter (Ruhr)			56		56		56		56		56		56		56		56		56
Hagen Vorhalle Bf			59		59		59		59		59		59		59		59		59
Hagen Hbf	an		14.04		15.04		16.04		17.04		18.04		19.04		20.04		21.04		22.04





mo-fr

samstags



Haltestellen		Abfahrtszeiten																
Dortmund Hbf	ab	22.00	22.30	23.30	0.30	5.30	6.00	6.30	7.00	7.30	8.00	8.30	9.00	9.30	10.00	10.30	11.00	11.30
Dortmund Barop	⊙	05	35	35	35	35	05	35	05	35	05	35	05	35	05	35	05	35
Dortmund Kruckel	⊙	08	38	38	38	38	08	38	08	38	08	38	08	38	08	38	08	38
Witten Witten-Annen		11	41	41	41	alle	41	11	41	11	41	11	41	11	41	11	41	11
Witten Hbf	an	22.15	22.45	23.45	0.45	60	5.45	6.15	6.45	7.15	7.45	8.15	8.45	9.15	9.45	10.15	10.45	11.15
Witten Hbf	ab		22.51	23.51	0.51	Min.	5.51		6.51		7.51		8.51		9.51		10.51	11.51
Wetter (Ruhr)			56	56	56		56		56		56		56		56		56	56
Hagen Vorhalle Bf	DB ⊙ S PR		59	59	59		59		59		59		59		59		59	59
Hagen Hbf	DB ⊙ ♿	an	23.04	0.04	1.04		6.04		7.04		8.04		9.04		10.04		11.04	12.04



Dortmund - Witten - Wetter - Hagen



samstags



Haltestellen		Abfahrtszeiten																	
Dortmund Hbf	ab	12.00	12.30	13.00	13.30	14.00	14.30	15.00	15.30	16.00	16.30	17.00	17.30	18.00	18.30	19.00	19.30	20.00	20.30
Dortmund Barop	⊙	05	35	05	35	05	35	05	35	05	35	05	35	05	35	05	35	05	35
Dortmund Kruckel	⊙	08	38	08	38	08	38	08	38	08	38	08	38	08	38	08	38	08	38
Witten Witten-Annen		11	41	11	41	11	41	11	41	11	41	11	41	11	41	11	41	11	41
Witten Hbf	an	12.15	12.45	13.15	13.45	14.15	14.45	15.15	15.45	16.15	16.45	17.15	17.45	18.15	18.45	19.15	19.45	20.15	20.45
Witten Hbf	ab		12.51		13.51		14.51		15.51		16.51		17.51		18.51		19.51		20.51
Wetter (Ruhr)			56		56		56		56		56		56		56		56		56
Hagen Vorhalle Bf	DB ⊙ S PR		59		59		59		59		59		59		59		59		59
Hagen Hbf	DB ⊙ ♿	an	13.04		14.04		15.04		16.04		17.04		18.04		19.04		20.04		21.04





samstags

sonn- und feiertags



Dortmund - Witten - Wetter - Hagen

Haltestellen		Abfahrtszeiten																	
Dortmund Hbf	ab	21.00	21.30	22.00	22.30	23.30	0.30	7.30	8.00	8.30	9.00	9.30	10.00	10.30	11.00	11.30	12.00	12.30	
Dortmund Barop		05	35	05	35	35	35	35	05	35	05	35	05	35	05	35	05	35	
Dortmund Kruckel		08	38	08	38	38	38	38	08	38	08	38	08	38	08	38	08	38	
Witten Witten-Annen		11	41	11	41	41	41	alle	41	11	41	11	41	11	41	11	41	11	41
Witten Hbf	an	21.15	21.45	22.15	22.45	23.45	0.45	60	7.45	8.15	8.45	9.15	9.45	10.15	10.45	11.15	11.45	12.15	12.45
Witten Hbf	ab	21.51		22.51	23.51		0.51	Min.	7.51		8.51		9.51		10.51		11.51		12.51
Wetter (Ruhr)			56		56	56	56		56		56		56		56		56		56
Hagen Vorhalle Bf			59		59	59	59		59		59		59		59		59		59
Hagen Hbf	an	22.04		23.04	0.04		1.04		8.04		9.04		10.04		11.04		12.04		13.04



sonn- und feiertags



Haltestellen		Abfahrtszeiten																	
Dortmund Hbf	ab	13.00	13.30	14.00	14.30	15.00	15.30	16.00	16.30	17.00	17.30	18.00	18.30	19.00	19.30	20.00	20.30	21.00	21.30
Dortmund Barop		05	35	05	35	05	35	05	35	05	35	05	35	05	35	05	35	05	35
Dortmund Kruckel		08	38	08	38	08	38	08	38	08	38	08	38	08	38	08	38	08	38
Witten Witten-Annen		11	41	11	41	11	41	11	41	11	41	11	41	11	41	11	41	11	41
Witten Hbf	an	13.15	13.45	14.15	14.45	15.15	15.45	16.15	16.45	17.15	17.45	18.15	18.45	19.15	19.45	20.15	20.45	21.15	21.45
Witten Hbf	ab		13.51		14.51		15.51		16.51		17.51		18.51		19.51		20.51		21.51
Wetter (Ruhr)			56		56		56		56		56		56		56		56		56
Hagen Vorhalle Bf			59		59		59		59		59		59		59		59		59
Hagen Hbf	an	14.04		15.04		16.04		17.04		18.04		19.04		20.04		21.04		22.04	





sonn- und feiertags



Haltestellen		Abfahrtszeiten		
Dortmund Hbf	ab	22.00	22.30	23.30
Dortmund Barop		05	35	35
Dortmund Kruckel		08	38	38
Witten Witten-Annen		11	41	41
Witten Hbf	an	22.15	22.45	23.45
Witten Hbf	ab		22.51	23.51
Wetter (Ruhr)			56	56
Hagen Vorhalle Bf			59	59
Hagen Hbf	an	23.04	0.04	



Dortmund - Witten - Wetter - Hagen





montags bis freitags



Hagen - Wetter - Witten - Dortmund

Haltestellen		Abfahrtszeiten																	
Hagen Hbf	ab	0.50	4.50	5.50	6.50	7.50	8.50	9.50	10.50	11.50	12.50								
Hagen Vorhalle Bf		58	58	58	58	58	58	58	58	58	58								
Wetter (Ruhr)		1.02	5.02	6.02	7.02	8.02	9.02	10.02	11.02	12.02	13.02								
Witten Hbf	an	1.06	5.06	6.06	7.06	8.06	9.06	10.06	11.06	12.06	13.06								
Witten Hbf	ab	1.07	5.07	5.37	6.07	6.37	7.07	7.37	8.07	8.37	9.07	9.37	10.07	10.37	11.07	11.37	12.07	12.37	13.07
Witten Witten-Annen		12	12	42	12	42	12	42	12	42	12	42	12	42	12	42	12	42	12
Dortmund Kruckel		15	15	45	15	45	15	45	15	45	15	45	15	45	15	45	15	45	15
Dortmund Barop		17	17	47	17	47	17	47	17	47	17	47	17	47	17	47	17	47	17
Dortmund Hbf	an	1.22	5.22	5.52	6.22	6.52	7.22	7.52	8.22	8.52	9.22	9.52	10.22	10.52	11.22	11.52	12.22	12.52	13.22



montags bis freitags



Haltestellen		Abfahrtszeiten																	
Hagen Hbf	ab	13.50	14.50	15.50	16.50	17.50	18.50	19.50	20.50	21.50									
Hagen Vorhalle Bf		58	58	58	58	58	58	58	58	58									
Wetter (Ruhr)		14.02	15.02	16.02	17.02	18.02	19.02	20.02	21.02	22.02									
Witten Hbf	an	14.06	15.06	16.06	17.06	18.06	19.06	20.06	21.06	22.06									
Witten Hbf	ab	13.37	14.07	14.37	15.07	15.37	16.07	16.37	17.07	17.37	18.07	18.37	19.07	19.37	20.07	20.37	21.07	21.37	22.07
Witten Witten-Annen		42	12	42	12	42	12	42	12	42	12	42	12	42	12	42	12	42	12
Dortmund Kruckel		45	15	45	15	45	15	45	15	45	15	45	15	45	15	45	15	45	15
Dortmund Barop		47	17	47	17	47	17	47	17	47	17	47	17	47	17	47	17	47	17
Dortmund Hbf	an	13.52	14.22	14.52	15.22	15.52	16.22	16.52	17.22	17.52	18.22	18.52	19.22	19.52	20.22	20.52	21.22	21.52	22.22





mo-fr

samstags



Hagen - Wetter - Witten - Dortmund

Haltestellen		Abfahrtszeiten																	
Hagen Hbf	ab	22.50	23.50	0.50	5.50	6.50	7.50	8.50	9.50	10.50	11.50								
Hagen Vorhalle Bf		58	58	58	58	58	58	58	58	58	58								
Wetter (Ruhr)		23.02	0.02	1.02	6.02	7.02	8.02	9.02	10.02	11.02	12.02								
Witten Hbf	an	23.06	0.06	1.06	alle	6.06	7.06	8.06	9.06	10.06	11.06	12.06							
Witten Hbf	ab	22.37	23.07	0.07	1.07	60	6.07	6.37	7.07	7.37	8.07	8.37	9.07	9.37	10.07	10.37	11.07	11.37	12.07
Witten Witten-Annen		42	12	12	12	Min.	12	42	12	42	12	42	12	42	12	42	12	42	12
Dortmund Kruckel		45	15	15	15		15	45	15	45	15	45	15	45	15	45	15	45	15
Dortmund Barop		47	17	17	17		17	47	17	47	17	47	17	47	17	47	17	47	17
Dortmund Hbf	an	22.52	23.22	0.22	1.22		6.22	6.52	7.22	7.52	8.22	8.52	9.22	9.52	10.22	10.52	11.22	11.52	12.22



samstags



Haltestellen		Abfahrtszeiten																	
Hagen Hbf	ab	12.50	13.50	14.50	15.50	16.50	17.50	18.50	19.50	20.50									
Hagen Vorhalle Bf		58	58	58	58	58	58	58	58	58									
Wetter (Ruhr)		13.02	14.02	15.02	16.02	17.02	18.02	19.02	20.02	21.02									
Witten Hbf	an	13.06	14.06	15.06	16.06	17.06	18.06	19.06	20.06	21.06									
Witten Hbf	ab	12.37	13.07	13.37	14.07	14.37	15.07	15.37	16.07	16.37	17.07	17.37	18.07	18.37	19.07	19.37	20.07	20.37	21.07
Witten Witten-Annen		42	12	42	12	42	12	42	12	42	12	42	12	42	12	42	12	42	12
Dortmund Kruckel		45	15	45	15	45	15	45	15	45	15	45	15	45	15	45	15	45	15
Dortmund Barop		47	17	47	17	47	17	47	17	47	17	47	17	47	17	47	17	47	17
Dortmund Hbf	an	12.52	13.22	13.52	14.22	14.52	15.22	15.52	16.22	16.52	17.22	17.52	18.22	18.52	19.22	19.52	20.22	20.52	21.22





samstags

sonn- und feiertags



Haltestellen		Abfahrtszeiten																	
Hagen Hbf	ab	21.50	22.50	23.50	0.50	7.50	8.50	9.50	10.50	11.50	12.50								
Hagen Vorhalle Bf		58	58	58	58	58	58	58	58	58	58								
Wetter (Ruhr)		22.02	23.02	0.02	1.02	8.02	9.02	10.02	11.02	12.02	13.02								
Witten Hbf	an	22.06	23.06	0.06	1.06	alle	8.06	9.06	10.06	11.06	12.06		13.06						
Witten Hbf	ab	21.37	22.07	22.37	23.07	0.07	1.07	60	8.07	8.37	9.07	9.37	10.07	10.37	11.07	11.37	12.07	12.37	13.07
Witten Witten-Annen		42	12	42	12	12	12	Min.	12	42	12	42	12	42	12	42	12	42	12
Dortmund Kruckel		45	15	45	15	15	15		15	45	15	45	15	45	15	45	15	45	15
Dortmund Barop		47	17	47	17	17	17		17	47	17	47	17	47	17	47	17	47	17
Dortmund Hbf	an	21.52	22.22	22.52	23.22	0.22	1.22		8.22	8.52	9.22	9.52	10.22	10.52	11.22	11.52	12.22	12.52	13.22



sonn- und feiertags



Haltestellen		Abfahrtszeiten																	
Hagen Hbf	ab	13.50	14.50	15.50	16.50	17.50	18.50	19.50	20.50	21.50									
Hagen Vorhalle Bf		58	58	58	58	58	58	58	58	58									
Wetter (Ruhr)		14.02	15.02	16.02	17.02	18.02	19.02	20.02	21.02	22.02									
Witten Hbf	an	14.06	15.06	16.06	17.06	18.06	19.06	20.06	21.06	22.06									
Witten Hbf	ab	13.37	14.07	14.37	15.07	15.37	16.07	16.37	17.07	17.37	18.07	18.37	19.07	19.37	20.07	20.37	21.07	21.37	22.07
Witten Witten-Annen		42	12	42	12	42	12	42	12	42	12	42	12	42	12	42	12	42	12
Dortmund Kruckel		45	15	45	15	45	15	45	15	45	15	45	15	45	15	45	15	45	15
Dortmund Barop		47	17	47	17	47	17	47	17	47	17	47	17	47	17	47	17	47	17
Dortmund Hbf	an	13.52	14.22	14.52	15.22	15.52	16.22	16.52	17.22	17.52	18.22	18.52	19.22	19.52	20.22	20.52	21.22	21.52	22.22



Hagen - Wetter - Witten - Dortmund





sonn- und feiertags

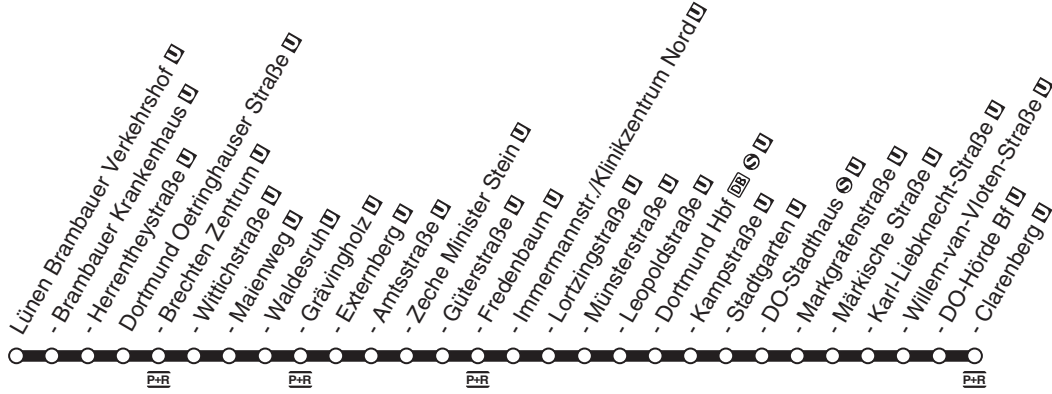


Haltestellen		Abfahrtszeiten		
Hagen Hbf	ab	22.50	23.50	
Hagen Vorhalle Bf		58	58	
Wetter (Ruhr)		23.02	0.02	
Witten Hbf	an	23.06	0.06	
Witten Hbf	ab	22.37	23.07	0.07
Witten Witten-Annen		42	12	12
Dortmund Kruckel		45	15	15
Dortmund Barop		47	17	17
Dortmund Hbf	an	22.52	23.22	0.22



Hagen - Wetter - Witten - Dortmund





DSW21 LÜN-Brambauer - DO-Brechten - Grävlingholz -
Fredenbaum - Hauptbahnhof - Stadtmitte -
Märkische Straße - Hörde - Clarenberg
und zurück



Haltestellen		Abfahrtszeiten																			
Brambauer Verkehrshof	ab																	20.31	20.50		
Brambauer Krankenhaus																			32	51	
Herrentheystraße																			34	53	
Oetringhäuser Straße																			35	54	
Brechten Zentrum	an																		20.38	20.57	
Brechten Zentrum	ab																		20.28	20.42	20.57
Wittichstraße																			29	43	58
Maienweg																			30	44	59
Waldesruh																			32	46	21.01
Grävingholz																			33	47	02
Externberg																			34	48	03
Amtsstraße																			35	49	04
Zeche Minister Stein																			37	51	06
Güterstraße																			38	52	07
Fredenbaum	an																		20.40	20.53	21.09
Fredenbaum	ab																		20.41	20.54	21.10
Immermannstr./Klinikz. Nord		4.01																			
Lortzingstraße																			42	55	10
Münsterstraße																			43	56	11
Münsterstraße																			44	57	12
Leopoldstraße																			45	58	13
Dortmund Hbf		3.47	07	4.27															47	21.00	15
Kampstraße																			48	01	16
Stadtgarten		3.30	50	10	30	40	50	5.00	10	20	30	40	50	6.00	10				50	03	18
DO-Stadthaus																			51	04	19
Markgrafenstraße																			52	05	20
Märkische Straße																			54	07	22
Karl-Liebnecht-Straße																			55	08	23
Willem-van-Floten-Straße																			57	10	25
DO-Hörde Bf																			58	11	26
Clarenberg	an	3.39	3.59	4.19	4.39	4.49	4.59	5.09	5.19	5.29	5.39	5.49	5.59	6.09	6.19				20.59	21.12	21.27

Anschlussgarantie im Abendverkehr zum Bus siehe nach der letzten Fahrplandabelle dieser Linie



Haltestellen		Abfahrtszeiten										
Brambauer Verkehrshof	ab	21.20	21.50			22.20	22.50			0.20	0.45	
Brambauer Krankenhaus		21	51			21	51			21	46	
Herrentheystraße		23	53			23	53			23	48	
Oetringhäuser Straße		24	54			24	54			24	49	
Brechten Zentrum	an	21.27	21.57			22.27	22.57			0.27	0.52	
Brechten Zentrum	ab	21.12	21.27	21.42	21.57	22.12	22.22	22.27	22.57	0.27	0.52	
Wittichstraße		13	28	43	58	13	23	28	58	28	53	
Maienweg		14	29	44	59	14	24	29	59	29	54	
Waldesruh		16	31	46	22.01	16	26	31	23.01	31	56	
Grävlingholz		17	32	47	02	17	27	32	22.47	02	23.17	0.47
Externberg		18	33	48	03	18	28	33	48	03	18	33
Amtsstraße		19	34	49	04	19	29	34	49	04	19	34
Zeche Minister Stein		21	36	51	06	21	31	36	51	06	21	36
Güterstraße		22	37	52	07	22	32	37	52	07	22	37
Fredenbaum	an	21.24	21.38	21.53	22.08	22.23	22.33	22.38	22.53	23.08	23.23	bis
Fredenbaum	ab	21.25	21.39	21.54	22.09	22.24	22.34	22.39	22.54	23.09	23.24	0.38
Immermannstr./Klinikz. Nord		25	40	55	10	25	35	40	55	10	25	40
Lortzingstraße		26	41	56	11	26	36	41	56	11	26	41
Münsterstraße		27	42	57	12	27	37	42	57	12	27	42
Leopoldstraße		28	43	58	13	28	38	43	58	13	28	43
Dortmund Hbf		30	45	22.00	15	30	40	45	23.00	15	30	45
Kampstraße		31	46	01	16	31	41	46	01	16	31	46
Stadtgarten		33	48	03	18	33	43	48	03	18	33	48
DO-Stadthaus		34	49	04	19	34	22.44	49	04	19	34	49
Markgrafenstraße		35	50	05	20	35		50	05	20	35	50
Märkische Straße		37	52	07	22	37		52	07	22	37	52
Karl-Liebknecht-Straße		38	53	08	23	38		53	08	23	38	53
Willem-van-Vloten-Straße		40	55	10	25	40		55	10	25	40	55
DO-Hörde Bf		41	56	11	26	41		56	11	26	41	56
Clarenberg	an	21.42	21.57	22.12	22.27	22.42		22.57	23.12	23.27	23.42	0.57

Anschlussgarantie im Abendverkehr zum Bus siehe nach der letzten Fahrplandabelle dieser Linie





Haltestellen		Abfahrtszeiten																
Brambauer Verkehrshof	ab													5.20	5.50	8.50		
Brambauer Krankenhaus														21	51	51		
Herrentheystraße														23	53	53		
Oetringhäuser Straße														24	54	54		
Brechten Zentrum	an													5.27	5.57	8.57		
Brechten Zentrum	ab													5.27	5.42	5.57	6.12	8.57
Wittichstraße														28	43	58	13	58
Maienweg														29	44	59	14	59
Waldesruh														30	45	6.00	15	9.00
Grävingholz														32	47	02	17	02
Externberg														33	48	03	18	03
Amtsstraße														34	49	04	19	04
Zeche Minister Stein														35	50	05	20	05
Güterstraße														37	52	07	22	07
Fredenbaum	an													5.38	5.53	6.08	6.23	9.08
Fredenbaum	ab	4.39			5.09									5.39	5.54	6.09	6.24	9.09
Immermannstr./Klinik. Nord					40		10							40	55	10	25	10
Lortzingstraße					41		11							41	56	11	26	11
Münsterstraße					42		12							42	57	12	27	12
Leopoldstraße					44		13							44	59	14	29	14
Dortmund Hbf				4.30	45	5.00	15	5.15	5.30					45	6.00	15	30	15
Kampstraße					31	46	01	16	16	31				46	01	16	31	16
Stadtgarten		4.03	4.18	33	48	03	18	18	33	48	03	18	33	48	03	18	33	18
DO-Stadthaus		04	19	34	49	04	19	19	34	49	04	19	34	49	04	19	34	19
Markgrafenstraße		05	20	35	50	05	20	20	35	50	05	20	35	50	05	20	35	20
Märkische Straße		07	22	37	52	07	22	22	37	52	07	22	37	52	07	22	37	22
Karl-Liebnecht-Straße		08	23	38	53	08	23	23	38	53	08	23	38	53	08	23	38	23
Willem-van-Floten-Straße		10	25	40	55	10	25	25	40	55	10	25	40	55	10	25	40	25
DO-Hörde Bf		11	26	41	56	11	26	26	41	56	11	26	41	56	11	26	41	26
Clarenberg	an	4.12	4.27	4.42	4.57	5.12	5.27	5.27	5.42	5.57	6.12	6.27	6.42	5.57	6.12	6.27	6.42	9.27

usw.
bis

Anschlussgarantie im Abendverkehr zum Bus siehe nach der letzten Fahrplandabelle dieser Linie





Haltestellen		Abfahrtszeiten													
Brambauer Verkehrshof	ab	9.11	9.31	9.51	11.51	12.11	12.31	12.51	13.11						
Brambauer Krankenhaus		12	32	52	52	12	32	52	12						
Herrentheystraße		14	34	54	54	14	34	54	14						
Oetringhäuser Straße		15	35	55	55	15	35	55	15						
Brechten Zentrum	an	9.18	9.38	9.58	11.58	12.18	12.38	12.58	13.18						
Brechten Zentrum	ab	9.08	9.28	9.48	9.58	11.58	12.08	12.18	12.28	12.38	12.48	12.58	13.08	13.18	
Wittichstraße		09	19	29	39	49	59	59	09	19	29	39	49	59	09
Maienweg		10	20	30	40	50	10.00	12.00	10	20	30	40	50	13.00	10
Waldesruh		11	21	31	41	51	01	01	12	21	31	41	52	02	12
Grävingholz		13	23	33	43	53	03	03	13	23	33	43	53	03	13
Externberg		14	24	34	44	54	04	04	14	24	34	44	54	04	14
Amtsstraße		15	25	35	45	55	05	05	15	25	35	45	55	05	15
Zeche Minister Stein		16	26	36	46	56	06	06	17	26	36	46	57	07	17
Güterstraße		18	28	38	48	58	08	08	18	28	38	48	58	08	18
Fredenbaum	an	9.20	9.30	9.40	9.50	10.00	10.10	usw. bis	12.10	12.20	12.30	12.40	12.50	13.00	13.10
Fredenbaum	ab	9.21	9.31	9.41	9.51	10.01	10.11		12.11	12.21	12.31	12.41	12.51	13.01	13.11
Immermannstr./Klinikz. Nord		22	32	42	52	02	12	12	22	32	42	52	02	12	22
Lortzingstraße		23	33	43	53	03	13	13	23	33	43	53	03	13	23
Münsterstraße		24	34	44	54	04	14	14	24	34	44	54	04	14	24
Leopoldstraße		26	36	46	56	06	16	16	25	36	46	56	05	15	25
Dortmund Hbf		27	37	47	57	07	17	17	27	37	47	57	07	17	27
Kampstraße		28	38	48	58	08	18	18	28	38	48	58	08	18	28
Stadtgarten		30	40	50	10.00	10	20	20	30	40	50	13.00	10	20	30
DO-Stadthaus		31	41	51	01	11	21	21	31	41	51	01	11	21	31
Markgrafenstraße		32	42	52	02	12	22	22	32	42	52	02	12	22	32
Märkische Straße		34	44	54	04	14	24	24	34	44	54	04	14	24	34
Karl-Liebnecht-Straße		35	45	55	05	15	25	25	35	45	55	05	15	25	35
Willem-van-Floten-Straße		37	47	57	07	17	27	27	37	47	57	07	17	27	37
DO-Hörde Bf		38	48	58	08	18	28	28	38	48	58	08	18	28	38
Clarenberg	an	9.39	9.49	9.59	10.09	10.19	10.29		12.29	12.39	12.49	12.59	13.09	13.19	13.29

Anschlussgarantie im Abendverkehr zum Bus siehe nach der letzten Fahrplandabelle dieser Linie





Haltestellen		Abfahrtszeiten																	
Brambauer Verkehrshof	ab	13.31	13.51	14.11					16.51	17.11	17.31						18.51		
Brambauer Krankenhaus		32	52	12					52	12	32						52		
Herrentheystraße		34	54	14					54	14	34						54		
Oetringhäuser Straße		35	55	15					55	15	35						55		
Brechten Zentrum	an	13.38	13.58	14.18					16.58	17.18	17.38						18.58		
Brechten Zentrum	ab	13.28	13.38	13.48	13.58	14.08	14.18		16.48	16.58	17.08	17.18	17.28	17.38	17.48		18.48	18.58	19.08
Wittichstraße		29	39	49	59	09	19		49	59	09	19	29	39	49		49	59	09
Maienweg		30	40	50	14.00	10	20		50	17.00	10	20	30	40	50		50	19.00	10
Waldesruh		32	42	52	02	12	22		52	02	11	21	31	41	51		51	01	12
Grävingholz		33	43	53	03	13	23		53	03	13	23	33	43	53		53	03	13
Externberg		34	44	54	04	14	24		54	04	14	24	34	44	54		54	04	14
Amtsstraße		35	45	55	05	15	25		55	05	15	25	35	45	55		55	05	15
Zeche Minister Stein		37	47	57	07	17	27		57	07	16	26	36	46	56		56	06	17
Güterstraße		38	48	58	08	18	28	usw.	58	08	18	28	38	48	58	usw.	58	08	18
Fredenbaum	an	13.40	13.50	14.00	14.10	14.20	14.30	bis	17.00	17.10	17.20	17.30	17.40	17.50	18.00	bis	19.00	19.10	19.20
Fredenbaum	ab	13.41	13.51	14.01	14.11	14.21	14.31		17.01	17.11	17.21	17.31	17.41	17.51	18.01		19.01	19.11	19.21
Immermannstr./Klinikz. Nord		42	52	02	12	22	32		02	12	22	32	42	52	02		02	12	22
Lortzingstraße		43	53	03	13	23	33		03	13	23	33	43	53	03		03	13	23
Münsterstraße		44	54	04	14	24	34		04	14	24	34	44	54	04		04	14	24
Leopoldstraße		45	55	05	15	25	35		05	15	26	36	46	56	06		06	16	25
Dortmund Hbf		47	57	07	17	27	37		07	17	27	37	47	57	07		07	17	27
Kampstraße		48	58	08	18	28	38		08	18	28	38	48	58	08		08	18	28
Stadtgarten		50	14.00	10	20	30	40		10	20	30	40	50	18.00	10		10	20	30
DO-Stadthaus		51	01	11	21	31	41		11	21	31	41	51	01	11		11	21	31
Markgrafenstraße		52	02	12	22	32	42		12	22	32	42	52	02	12		12	22	32
Märkische Straße		54	04	14	24	34	44		14	24	34	44	54	04	14		14	24	34
Karl-Liebnecht-Straße		55	05	15	25	35	45		15	25	35	45	55	05	15		15	25	35
Willem-van-Floten-Straße		57	07	17	27	37	47		17	27	37	47	57	07	17		17	27	37
DO-Hörde Bf		58	08	18	28	38	48		18	28	38	48	58	08	18		18	28	38
Clarenberg	an	13.59	14.09	14.19	14.29	14.39	14.49		17.19	17.29	17.39	17.49	17.59	18.09	18.19		19.19	19.29	19.39

Anschlussgarantie im Abendverkehr zum Bus siehe nach der letzten Fahrplandabelle dieser Linie





Haltestellen		Abfahrtszeiten																	
Brambauer Verkehrshof	ab	19.11	19.31	19.51	20.11	20.31	20.50	21.20	21.50	22.20									
Brambauer Krankenhaus		12	32	52	12	32	51	21	51	21									
Herrentheystraße		14	34	54	14	34	53	23	53	23									
Oetringhäuser Straße		15	35	55	15	35	54	24	54	24									
Brechten Zentrum	an	19.18	19.38	19.58	20.18	20.38	20.57	21.27	21.57	22.27									
Brechten Zentrum	ab	19.18	19.28	19.38	19.48	19.58	20.08	20.18	20.28	20.42	20.57	21.12	21.27	21.42	21.57	22.12	22.22	22.27	
Wittichstraße		19	29	39	49	59	09	19	29	43	58	13	28	43	58	13	23	28	
Maienweg		20	30	40	50	20.00	10	20	30	44	59	14	29	44	59	14	24	29	
Waldesruh		21	31	41	51	01	11	22	32	46	21.01	16	31	46	22.01	16	26	31	
Grävingholz		23	33	43	53	03	13	23	33	47	02	17	32	47	02	17	27	32	22.47
Externberg		24	34	44	54	04	14	24	34	48	03	18	33	48	03	18	28	33	48
Amtsstraße		25	35	45	55	05	15	25	35	49	04	19	34	49	04	19	29	34	49
Zeche Minister Stein		26	36	46	56	06	16	27	37	51	06	21	36	51	06	21	31	36	51
Güterstraße		28	38	48	58	08	18	28	38	52	07	22	37	52	07	22	32	37	52
Fredenbaum	an	19.30	19.40	19.50	20.00	20.10	20.20	20.30	20.40	20.53	21.08	21.23	21.38	21.53	22.08	22.23	22.33	22.38	22.53
Fredenbaum	ab	19.31	19.41	19.51	20.01	20.11	20.21	20.31	20.41	20.54	21.09	21.24	21.39	21.54	22.09	22.24	22.34	22.39	22.54
Immermannstr./Klinikz. Nord		32	42	52	02	12	22	32	42	55	10	25	40	55	10	25	35	40	55
Lortzingstraße		33	43	53	03	13	23	33	43	56	11	26	41	56	11	26	36	41	56
Münsterstraße		34	44	54	04	14	24	34	44	57	12	27	42	57	12	27	37	42	57
Leopoldstraße		36	46	56	06	16	26	35	45	58	13	28	43	58	13	28	38	43	58
Dortmund Hbf		37	47	57	07	17	27	37	47	21.00	15	30	45	22.00	15	30	40	45	23.00
Kampstraße		38	48	58	08	18	28	38	48	01	16	31	46	01	16	31	41	46	01
Stadtgarten		40	50	20.00	10	20	30	40	50	03	18	33	48	03	18	33	43	48	03
DO-Stadthaus		41	51	01	11	21	31	41	51	04	19	34	49	04	19	34	44	49	04
Markgrafenstraße		42	52	02	12	22	32	42	52	05	20	35	50	05	20	35	45	50	05
Märkische Straße		44	54	04	14	24	34	44	54	07	22	37	52	07	22	37	47	52	07
Karl-Liebnecht-Straße		45	55	05	15	25	35	45	55	08	23	38	53	08	23	38	48	53	08
Willem-van-Vloten-Straße		47	57	07	17	27	37	47	57	10	25	40	55	10	25	40	50	55	10
DO-Hörde Bf		48	58	08	18	28	38	48	58	11	26	41	56	11	26	41	51	56	11
Clarenberg	an	19.49	19.59	20.09	20.19	20.29	20.39	20.49	20.59	21.12	21.27	21.42	21.57	22.12	22.27	22.42	22.52	22.57	23.12

Anschlussgarantie im Abendverkehr zum Bus siehe nach der letzten Fahrplattabelle dieser Linie





Haltestellen		Abfahrtszeiten							
Brambauer Verkehrshof U	ab	22.50	23.20	23.50	0.20	0.45			
Brambauer Krankenhaus U		51	21	51	21	46			
Herrentheystraße U		53	23	53	23	48			
Oetringhäuser Straße U		54	24	54	24	49			
Brechten Zentrum U	an	22.57	23.27	23.57	0.27	0.52			
Brechten Zentrum U	ab	22.57	23.27	23.57	0.27	0.52			
Wittichstraße U		58	28	58	28	53			
Maienweg U		59	29	59	29	54			
Waldesruh U		23.01	30	0.00	30	56			
Grävingholz U	02	23.17	32	23.47	02	0.17	32	0.47	57
Externberg U		03	18	33	48	03	18	33	48
Amtsstraße U		04	19	34	49	04	19	34	49
Zeche Minister Stein U		06	20	35	50	05	20	35	51
Güterstraße U		07	22	37	52	07	22	37	52
Fredenbaum U	an	23.08	23.23	23.38	23.53	0.08	0.23	0.38	0.53
Fredenbaum U	ab	23.09	23.24	23.39	23.54	0.09	0.24	0.39	0.54
Immermannstr./Klinikz. Nord U		10	25	40	55	10	25	40	55
Lortzingstraße U		11	26	41	56	11	26	41	56
Münsterstraße U		12	27	42	57	12	27	42	57
Leopoldstraße U		13	29	44	59	14	29	44	58
Dortmund Hbf DB S U		15	30	45	0.00	15	30	45	1.00
Kampstraße U		16	31	46	01	16	31	46	01
Stadtgarten U		18	33	48	03	18	33	48	03
DO-Stadthaus S U		19	34	49	04	19	34	49	04
Markgrafenstraße U		20	35	50	05	20	35	50	05
Märkische Straße U		22	37	52	07	22	37	52	07
Karl-Liebnecht-Straße U		23	38	53	08	23	38	53	08
Willem-van-Vloten-Straße U		25	40	55	10	25	40	55	10
DO-Hörde Bf U		26	41	56	11	26	41	56	11
Clarenberg U	an	23.27	23.42	23.57	0.12	0.27	0.42	0.57	1.12

Anschlussgarantie im Abendverkehr zum Bus siehe nach der letzten Fahrplantabelle dieser Linie





Haltestellen		Abfahrtszeiten																			
Brambauer Verkehrshof	ab															8.50	9.20	9.50		20.50	21.20
Brambauer Krankenhaus																51	21	51		51	21
Herrentheystraße																53	23	53		53	23
Oetringhäuser Straße																54	24	54		54	24
Brechten Zentrum	an															8.57	9.27	9.57		20.57	21.27
Brechten Zentrum	ab	7.57	8.27	8.57	9.27	9.42	9.57	10.12								20.42	20.57	21.12	21.27		
Wittichstraße		58	28	58	28	43	58	13								43	58	13	28		
Maienweg		59	29	59	29	44	59	14								44	59	14	29		
Waldesruh		8.01	31	9.01	31	46	10.01	16								46	21.01	16	31		
Grävingholz		02	32	02	32	47	02	17								47	02	17	32		
Externberg		03	33	03	33	48	03	18								48	03	18	33		
Amtsstraße		04	34	04	34	49	04	19								49	04	19	34		
Zeche Minister Stein		06	36	06	36	51	06	21								51	06	21	36		
Güterstraße		07	37	07	37	52	07	22	usw.							52	07	22	37		
Fredenbaum	an	8.09	8.39	9.09	9.39	9.54	10.09	10.24								20.54	21.09	21.24	21.39		
Fredenbaum	ab	8.09	8.39	9.09	9.24	9.39	9.54	10.09	10.24	bis						20.54	21.09	21.24	21.39		
Immermannstr./Klinikz. Nord		10	40	10	25	40	55	10	25							55	10	25	40		
Lortzingstraße		11	41	11	26	41	56	11	26							56	11	26	41		
Münsterstraße		12	42	12	27	42	57	12	27							57	12	27	42		
Leopoldstraße		13	43	13	28	43	58	13	28							58	13	28	43		
Dortmund Hbf		7.45	15	8.30	15	30	45	10.00	15	30						21.00	15	30	45		
Kampstraße		46	16	31	46	01	16	31	46	01	16	31				01	16	31	46		
Stadtgarten		7.03	7.18	48	18	33	48	03	18	33	48	03	18	33		03	18	33	48		
DO-Stadthaus		04	19	49	19	34	49	04	19	34	49	04	19	34		04	19	34	49		
Markgrafenstraße		05	20	50	20	35	50	05	20	35	50	05	20	35		05	20	35	50		
Märkische Straße		07	22	52	22	37	52	07	22	37	52	07	22	37		07	22	37	52		
Karl-Liebknecht-Straße		08	23	53	23	38	53	08	23	38	53	08	23	38		08	23	38	53		
Willem-van-Valoten-Straße		10	25	55	25	40	55	10	25	40	55	10	25	40		10	25	40	55		
DO-Hörde Bf		11	26	56	26	41	56	11	26	41	56	11	26	41		11	26	41	56		
Clarenberg	an	7.12	7.27	7.57	8.27	8.42	8.57	9.12	9.27	9.42	9.57	10.12	10.27	10.42		21.12	21.27	21.42	21.57		

Anschlussgarantie im Abendverkehr zum Bus siehe nach der letzten Fahrplandabelle dieser Linie





Haltestellen		Abfahrtszeiten											
Brambauer Verkehrshof	ab	21.50		22.20		22.50				0.20	0.45		
Brambauer Krankenhaus		51		21		51				21	46		
Herrentheystraße		53		23		53				23	48		
Oetringhäuser Straße		54		24		54				24	49		
Brechten Zentrum	an	21.57		22.27		22.57				0.27	0.52		
Brechten Zentrum	ab	21.42	21.57	22.12	22.22	22.27	22.57			0.27	0.52		
Wittichstraße		43	58	13	23	28	58			28	53		
Maienweg		44	59	14	24	29	59			29	54		
Waldesruh		46	22.01	16	26	31	23.01			31	55		
Grävingholz		47	02	17	27	32	22.47	02	23.17	32	0.47	57	
Externberg		48	03	18	28	33	48	03	18	33	48	58	
Amtsstraße		49	04	19	29	34	49	04	19	34	49	59	
Zeche Minister Stein		51	06	21	31	36	51	06	21	36	51	1.00	
Güterstraße		52	07	22	32	37	52	07	22	37	52	02	
Fredenbaum	an	21.54	22.09	22.24	22.34	22.39	22.54	23.09	23.24	usw. bis	0.39	0.54	1.04
Fredenbaum	ab	21.54	22.09	22.24	22.34	22.39	22.54	23.09	23.24		0.39	0.54	1.04
Immermannstr./Klinikz. Nord		55	10	25	35	40	55	10	25	40	55	05	
Lortzingstraße		56	11	26	36	41	56	11	26	41	56	06	
Münsterstraße		57	12	27	37	42	57	12	27	42	57	07	
Leopoldstraße		58	13	28	38	43	58	13	28	43	58	09	
Dortmund Hbf		22.00	15	30	40	45	23.00	15	30	45	1.00	10	
Kampstraße		01	16	31	41	46	01	16	31	46	01	11	
Stadtgarten		03	18	33	43	48	03	18	33	48	03	13	
DO-Stadthaus		04	19	34	44	49	04	19	34	49	04	1.14	
Markgrafenstraße		05	20	35	45	50	05	20	35	50	05		
Märkische Straße		07	22	37	47	52	07	22	37	52	07		
Karl-Liebknecht-Straße		08	23	38	48	53	08	23	38	53	08		
Willem-van-Vloten-Straße		10	25	40	50	55	10	25	40	55	10		
DO-Hörde Bf		11	26	41	51	56	11	26	41	56	11		
Clarenberg	an	22.12	22.27	22.42	22.52	22.57	23.12	23.27	23.42	0.57	1.12		

Anschlussgarantie im Abendverkehr zum Bus siehe nach der letzten Fahrplattabelle dieser Linie



montags bis freitags



U U41

Haltestellen		Abfahrtszeiten																	
										S				S				S	
Clarenberg	ab	3.22	3.44	4.04	4.14	4.24	4.34	4.44	4.54	5.04	5.14		6.44	6.51	6.54	7.01	7.04	7.14	7.21
DO-Hörde Bf		23	45	05	15	25	35	45	55	05	15		45	52	55	02	05	15	22
Willem-van-Vloten-Straße		24	46	06	16	26	36	46	56	06	16		46	53	56	03	06	16	23
Karl-Liebknecht-Straße		26	48	08	18	28	38	48	58	08	18		48	55	58	05	08	18	25
Märkische Straße		27	49	09	19	29	39	49	59	09	19		49	56	59	06	09	19	26
Markgrafenstraße		29	51	11	21	31	41	51	5.01	11	21		51	58	7.01	08	11	21	28
DO-Stadthaus		30	52	12	22	32	42	52	02	12	22		52	59	02	09	12	22	29
Stadtgarten		31	53	13	23	33	43	53	03	13	23		53	7.00	03	10	13	23	30
Kampstraße		33	55	15	25	35	45	55	05	15	25		55	02	05	12	15	25	32
Dortmund Hbf		34	56	16	26	36	46	56	06	16	26		56	7.03	06	13	16	26	33
Münsterstraße		38	58	18	28	38	48	58	08	18	28		58		08	15	18	28	35
Lortzingstraße		40	4.00	20	30	40	50	5.00	10	20	30		7.00		10	17	20	30	37
Immermannstr./Klinikz. Nord		41	01	21	31	41	51	01	11	21	31	usw.	01		11	18	21	31	38
Fredenbaum		42	02	22	4.32	42	52	02	12	22	32	bis	02		12	7.19	22	32	7.39
Güterstraße		44	04	24		44	54	04	14	24	34		04		14		24	34	
Zeche Minister Stein		45	05	25		45	55	05	15	25	35		05		15		25	35	
Amtsstraße		47	07	27		47	57	07	17	27	37		07		17		27	37	
Externberg		48	08	28		48	58	08	18	28	38		08		18		28	38	
Grävingholz		49	09	29		49	59	09	19	29	39		09		19		29	39	
Waldesruh		50	10	30		50	5.00	10	20	30	40		10		20		30	40	
Maienweg		51	11	31		51	01	11	21	31	41		11		21		31	41	
Wittichstraße		53	13	33		53	03	13	23	33	43		13		23		33	43	
Brechten Zentrum		54	14	34		54	5.04	14	5.24	34	5.44		14		7.24		34	7.44	
Oetringhauser Straße		56	16	36		56		16		36			16				36		
Herrentheystraße		57	17	37		57		17		37			17				37		
Brambauer Krankenhaus		59	19	39		59		19		39			19				39		
Brambauer Verkehrshof	an	4.00	4.20	4.40		5.00		5.20		5.40			7.20				7.40		

S = fährt an Schultagen

U41

DO-Clarenberg - Hörde - Märkische Straße -
 Stadtmitte - Hauptbahnhof - Fredenbaum -
 Grävingholz - Brechten - LÜN-Brambauer

U41



montags bis freitags



U U41

Haltestellen	Abfahrtszeiten														
Clarenberg ab	7.24	7.34	7.44	7.54	8.04	8.14		20.04	20.18	20.33	20.48	21.03	21.18	21.33	21.48
DO-Hörde Bf	25	35	45	55	05	15		05	19	35	49	04	19	34	49
Willem-van-Floten-Straße	26	36	46	56	06	16		06	20	36	50	05	20	35	50
Karl-Liebknecht-Straße	28	38	48	58	08	18		08	22	38	52	07	22	37	52
Märkische Straße	29	39	49	59	09	19		09	23	39	53	08	23	38	53
Markgrafenstraße	31	41	51	8.01	11	21		11	25	40	55	10	25	40	55
DO-Stadthaus	32	42	52	02	12	22		12	26	42	56	11	26	41	56
Stadtgarten	33	43	53	03	13	23		13	27	43	57	12	27	42	57
Kampstraße	35	45	55	05	15	25		15	29	45	59	14	29	44	59
Dortmund Hbf	36	46	56	06	16	26		16	30	46	21.00	15	30	45	22.00
Münsterstraße	38	48	58	08	18	28		18	32	48	02	17	32	47	02
Lortzingstraße	40	50	8.00	10	20	30		20	34	49	04	19	34	49	04
Immermannstr./Klinikz. Nord	41	51	01	11	21	31	usw.	21	35	51	05	20	35	50	05
Fredenbaum	42	52	02	12	22	32	bis	22	36	52	06	21	36	51	06
Güterstraße	44	54	04	14	24	34		24	38	54	08	23	38	53	08
Zeche Minister Stein	45	55	05	15	25	35		25	39	55	09	24	39	54	09
Amtsstraße	47	57	07	17	27	37		27	41	56	11	26	41	56	11
Externberg	48	58	08	18	28	38		28	42	58	12	27	42	57	12
Grävingholz	49	59	09	19	29	39		29	43	58	13	28	43	58	13
Waldesruh	50	8.00	10	20	30	40		30	44	21.00	14	29	44	59	14
Maienweg	51	01	11	21	31	41		31	45	01	15	30	45	22.00	15
Wittichstraße	53	03	13	23	33	43		33	47	03	17	32	47	02	17
Brechten Zentrum	54	8.04	14	8.24	34	8.44		34	20.56	04	21.26	33	21.56	03	22.18
Oetringhauser Straße	56		16		36			36		06		35		05	
Herrentheystraße	57		17		37			37		07		36		06	
Brambauer Krankenhaus	59		19		39			39		09		38		08	
Brambauer Verkehrshof an	8.00		8.20		8.40			20.40		21.10		21.39		22.09	

U41

DSW21 DO-Clarenberg - Hörde - Märkische Straße -
 Stadtmitte - Hauptbahnhof - Fredenbaum -
 Grävingholz - Brechten - LÜN-Brambauer

U41



montags bis freitags



U U41

Haltestellen	Abfahrtszeiten									
Clarenberg ab	22.03	22.18	22.33	22.48		0.18	0.33	0.48	1.03	1.18
DO-Hörde Bf	04	19	34	49		19	34	49	04	19
Willem-van-Vloten-Straße	05	20	35	50		20	35	50	05	20
Karl-Liebknecht-Straße	07	22	37	52		22	37	52	07	22
Märkische Straße	08	23	38	53		23	38	53	08	23
Markgrafenstraße	10	25	40	55		25	40	55	10	25
DO-Stadthaus	11	26	41	56		26	41	56	11	26
Stadtgarten	12	27	42	57		27	42	57	12	27
Kampstraße	14	29	44	59		29	44	59	14	29
Dortmund Hbf	15	30	45	23.00		30	0.45	1.00	1.15	1.30
Münsterstraße	17	32	47	02		32				
Lortzingstraße	19	34	49	04		34				
Immermannstr./Klinikz. Nord	20	35	50	05	usw.	35				
Fredenbaum	21	36	51	06	bis	36				
Güterstraße	23	38	53	08		38				
Zeche Minister Stein	24	39	54	09		39				
Amtsstraße	26	41	56	11		41				
Externberg	27	42	57	12		42				
Grävingholz	28	22.43	58	23.13		0.43				
Waldesruh	29		59							
Maienweg	30		23.00							
Wittichstraße	32		02							
Brechten Zentrum	33		03							
Oetringhauser Straße	35		05							
Herrentheystraße	36		06							
Brambauer Krankenhaus	38		08							
Brambauer Verkehrshof an	22.39		23.09							

U41

DSW21 DO-Clarenberg - Hörde - Märkische Straße -
 Stadtmitte - Hauptbahnhof - Fredenbaum -
 Grävingholz - Brechten - LÜN-Brambauer

U41





Haltestellen		Abfahrtszeiten																	
Clarenberg	ab	4.18	4.33	4.48	5.03	5.09	5.18	5.33	5.48	6.03	6.18	6.33	6.48	7.03	7.18	7.33	7.48	8.03	8.18
DO-Hörde Bf		19	34	49	04	10	19	34	49	04	19	34	49	04	19	34	49	04	19
Willem-van-Vloten-Straße		20	35	50	05	11	20	35	50	05	20	35	50	05	20	35	50	05	20
Karl-Liebknecht-Straße		22	37	52	07	13	22	37	52	07	22	37	52	07	22	37	52	07	22
Märkische Straße		23	38	53	08	14	23	38	53	08	23	38	53	08	23	38	53	08	23
Markgrafenstraße		25	40	55	10	16	25	40	55	10	25	40	55	10	25	40	55	10	25
DO-Stadthaus		26	41	56	11	17	26	41	56	11	26	41	56	11	26	41	56	11	26
Stadtgarten		27	42	57	12	18	27	42	57	12	27	42	57	12	27	42	57	12	27
Kampstraße		29	44	59	14	20	29	44	59	14	29	44	59	14	29	44	59	14	29
Dortmund Hbf		30	45	5.00	15	5.21	30	45	6.00	15	30	45	7.00	15	30	45	8.00	15	30
Münsterstraße		32	47	02	17		32	47	02	17	32	47	02	17	32	47	02	17	32
Lortzingstraße		34	49	03	18		34	49	04	19	34	49	04	19	34	49	04	19	34
Immermannstr./Klinikz. Nord		35	50	05	20		35	50	05	20	35	50	05	20	35	50	05	20	35
Fredenbaum		4.36	51	06	21		36	51	06	21	36	51	06	21	36	51	06	21	36
Güterstraße			53	07	22		38	53	08	23	38	53	08	23	38	53	08	23	38
Zeche Minister Stein			54	09	24		39	54	09	24	39	54	09	24	39	54	09	24	39
Amtsstraße			56	10	25		41	56	11	26	41	56	11	26	41	56	11	26	41
Externberg			57	11	26		42	57	12	27	42	57	12	27	42	57	12	27	42
Grävingholz			58	12	27		43	58	13	28	43	58	13	28	43	58	13	28	43
Waldesruh			59	14	29		44	59	14	29	44	59	14	29	44	59	14	29	44
Maienweg		5.00	15	30		45	6.00	15	30	45	7.00	15	30	45	8.00	15	30	45	
Wittichstraße			02	16	31		47	02	17	32	47	02	17	32	47	02	17	32	47
Brechten Zentrum			03	5.22	33		5.53	03	6.23	33	6.53	03	7.23	33	7.53	03	8.23	33	8.53
Oetringhauser Straße			05		35		05		35		05		35		05		35		35
Herrentheystraße			06		36		06		36		06		36		06		36		36
Brambauer Krankenhaus			08		37		08		38		08		38		08		38		38
Brambauer Verkehrshof	an	5.09		5.39		6.09		6.39		7.09		7.39		8.09		8.39			





Haltestellen	Abfahrtszeiten															
Clarenberg ab	8.32	8.44	8.54	9.04	9.14	9.24	9.34		20.04	20.18	20.33	20.48	21.03	21.18	21.33	21.48
DO-Hörde Bf	33	45	55	05	15	25	35		05	19	34	49	04	19	34	49
Willem-van-Floten-Straße	34	46	56	06	16	26	36		06	20	35	50	05	20	35	50
Karl-Liebknecht-Straße	36	48	58	08	18	28	38		08	22	37	52	07	22	37	52
Märkische Straße	37	49	59	09	19	29	39		09	23	38	53	08	23	38	53
Markgrafenstraße	39	51	9.01	11	21	31	41		11	25	40	55	10	25	40	55
DO-Stadthaus	40	52	02	12	22	32	42		12	26	41	56	11	26	41	56
Stadtgarten	41	53	03	13	23	33	43		13	27	42	57	12	27	42	57
Kampstraße	43	55	05	15	25	35	45		15	29	44	59	14	29	44	59
Dortmund Hbf	44	56	06	16	26	36	46		16	30	45	21.00	15	30	45	22.00
Münsterstraße	46	58	08	18	28	38	48		18	32	47	02	17	32	47	02
Lortzingstraße	48	9.00	10	20	30	40	50		20	34	49	04	19	34	49	04
Immermannstr./Klinikz. Nord	49	01	11	21	31	41	51	usw.	21	35	50	05	20	35	50	05
Fredenbaum	50	02	12	22	32	42	52	bis	22	36	51	06	21	36	51	06
Güterstraße	52	04	14	24	34	44	54		24	38	53	08	23	38	53	08
Zeche Minister Stein	53	05	15	25	35	45	55		25	39	54	09	24	39	54	09
Amtsstraße	55	07	17	27	37	47	57		27	41	56	11	26	41	56	11
Externberg	56	08	18	28	38	48	58		28	42	57	12	27	42	57	12
Grävingholz	57	09	19	29	39	49	59		29	43	58	13	28	43	58	13
Waldesruh	58	10	20	30	40	50	10.00		30	44	59	14	29	44	59	14
Maienweg	59	11	21	31	41	51	01		31	45	21.00	15	30	45	22.00	15
Wittichstraße	9.01	13	23	33	43	53	03		33	47	02	17	32	47	02	17
Brechten Zentrum	02	14	9.24	34	9.44	54	10.04		34	20.48	03	21.18	33	21.48	03	22.18
Oetringhauser Straße	04	16		36		56			36	05		35		05		
Herrentheystraße	05	17		37		57			37	06		36		06		
Brambauer Krankenhaus	07	19		39		59			39	08		38		08		
Brambauer Verkehrshof an	9.08	9.20		9.40		10.00			20.40		21.09		21.39		22.09	

DSW21
DO-Clarenberg - Hörde - Märkische Straße -
Stadtmitte - Hauptbahnhof - Fredenbaum -
Grävingholz - Brechten - LÜN-Brambauer





Haltestellen	Abfahrtszeiten									
Clarenberg ab	22.03	22.18	22.33	22.48		0.18	0.33	0.48	1.03	1.18
DO-Hörde Bf	04	19	34	49		19	34	49	04	19
Willem-van-Vloten-Straße	05	20	35	50		20	35	50	05	20
Karl-Liebknecht-Straße	07	22	37	52		22	37	52	07	22
Märkische Straße	08	23	38	53		23	38	53	08	23
Markgrafenstraße	10	25	40	55		25	40	55	10	25
DO-Stadthaus	11	26	41	56		26	41	56	11	26
Stadtgarten	12	27	42	57		27	42	57	12	27
Kampstraße	14	29	44	59		29	44	59	14	29
Dortmund Hbf	15	30	45	23.00		30	0.45	1.00	1.15	1.30
Münsterstraße	17	32	47	02		32				
Lortzingstraße	19	34	49	04		34				
Immermannstr./Klinikz. Nord	20	35	50	05	usw.	35				
Fredenbaum	21	36	51	06	bis	36				
Güterstraße	23	38	53	08		38				
Zeche Minister Stein	24	39	54	09		39				
Amtsstraße	26	41	56	11		41				
Externberg	27	42	57	12		42				
Grävingholz	28	22.43	58	23.13		0.43				
Waldesruh	29		59							
Maienweg	30		23.00							
Wittichstraße	32		02							
Brechten Zentrum	33		03							
Oetringhauser Straße	35		05							
Herrentheystraße	36		06							
Brambauer Krankenhaus	38		08							
Brambauer Verkehrshof an	22.39		23.09							



Haltestellen		Abfahrtszeiten										
Clarenberg	ab	7.18	7.33	8.03	8.33	8.48		9.03	9.18	9.33	9.48	21.48
DO-Hörde Bf		19	34	04	34	49		04	19	34	49	49
Willem-van-Vloten-Straße		20	35	05	35	50		05	20	35	50	50
Karl-Liebknecht-Straße		22	37	07	37	52		07	22	37	52	52
Märkische Straße		23	38	08	38	53		08	23	38	53	53
Markgrafenstraße		25	40	10	40	55		10	25	40	55	55
DO-Stadthaus		26	41	7.56	11	41	56	9.03	11	26	41	56
Stadtgarten		27	42	58	12	42	57	05	12	27	42	57
Kampstraße		29	44	59	14	44	59	06	14	29	44	59
Dortmund Hbf		30	7.45	8.01	15	45	9.00	08	15	30	45	10.00
Münsterstraße		32		03	17	47	02	10	17	32	47	02
Lortzingstraße		34		04	19	49	04	11	19	34	49	04
Immermannstr./Kliniz. Nord		35		05	20	50	05	12	20	35	50	05
Fredenbaum		36		07	21	51	06	9.13	21	36	51	06
Güterstraße		38		08	23	53	08		23	38	53	08
Zeche Minister Stein		39		10	24	54	09		24	39	54	09
Amtsstraße		41		11	26	56	11		26	41	56	11
Externberg		42		12	27	57	12		27	42	57	12
Grävingholz		43		13	28	58	13		28	43	58	13
Waldesruh		44		14	29	59	14		29	44	59	14
Maienweg		45		16	30	9.00	15		30	45	10.00	15
Wittichstraße		47		17	32	02	17		32	47	02	17
Brechten Zentrum		7.48		8.18	33	03	9.18		33	9.48	03	10.18
Oetringhauser Straße					35	05			35		05	
Herrentheystraße					36	06			36		06	
Brambauer Krankenhaus					38	08			38		08	
Brambauer Verkehrshof	an			8.39	9.09				9.39	10.09		

DSW21 DO-Clarenberg - Hörde - Märkische Straße - Stadtmitte - Hauptbahnhof - Fredenbaum - Grävingholz - Brechten - LÜN-Brambauer





Haltestellen	Abfahrtszeiten									
Clarenberg ab	22.03	22.18	22.33	22.48		0.18	0.33	0.48	1.03	1.18
DO-Hörde Bf	04	19	34	49		19	34	49	04	19
Willem-van-Vloten-Straße	05	20	35	50		20	35	50	05	20
Karl-Liebknecht-Straße	07	22	37	52		22	37	52	07	22
Märkische Straße	08	23	38	53		23	38	53	08	23
Markgrafenstraße	10	25	40	55		25	40	55	10	25
DO-Stadthaus	11	26	41	56		26	41	56	11	26
Stadtgarten	12	27	42	57		27	42	57	12	27
Kampstraße	14	29	44	59		29	44	59	14	29
Dortmund Hbf	15	30	45	23.00		30	0.45	1.00	1.15	1.30
Münsterstraße	17	32	47	02		32				
Lortzingstraße	19	34	49	04		34				
Immermannstr./Kliniz. Nord	20	35	50	05	usw.	35				
Fredenbaum	21	36	51	06	bis	36				
Güterstraße	23	38	53	08		38				
Zeche Minister Stein	24	39	54	09		39				
Amtsstraße	26	41	56	11		41				
Externberg	27	42	57	12		42				
Grävingholz	28	22.43	58	23.13		0.43				
Waldesruh	29		59							
Maienweg	30		23.00							
Wittichstraße	32		02							
Brechten Zentrum	33		03							
Oetringhauser Straße	35		05							
Herrentheystraße	36		06							
Brambauer Krankenhaus	38		08							
Brambauer Verkehrshof an	22.39		23.09							

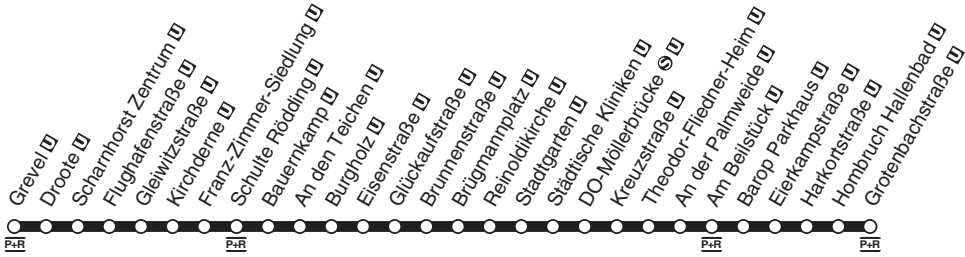




Haltestelle	Ankunftszeit zur Linie Abfahrtszeit			Ankunftszeit zur Linie Abfahrtszeit			in Richtung
	montags - samstags			sonn- und feiertags			
DO-Hörde Bf in Richtung Clarenberg	20.58	432	21.02	20.56	432	21.00	Holzen
	21.26	432	21.30	21.26	432	21.30	Holzen
	21.56	432	22.00	21.56	432	22.00	Holzen
	22.26	432	22.30	22.26	432	22.30	Holzen
	22.56	432	23.00	22.56	432	23.00	Holzen
	23.26	432	23.35	23.26	432	23.35	Holzen
	00.26	NE5	00.30	00.26	NE5	00.30	Holzen
DO-Hörde Bf in Richtung Clarenberg	21.11	435	21.15	21.11	435	21.15	Schwerte
	21.41	435	21.45	21.41	435	21.45	Schwerte
	22.11	435	22.15	22.11	435	22.15	Schwerte
	22.41	435	22.45	22.41	435	22.45	Schwerte
	23.11	435	23.15	23.11	435	23.15	Schwerte
	23.56	NE25	00.05	23.56	NE25	00.05	Schwerte
	00.56	NE25	01.05	00.56	NE25	01.05	Schwerte
DO-Hörde Bf in Richtung Clarenberg	20.58	436	21.04	21.11	436	21.19	Aplerbeck
	21.26	436	21.34	21.41	436	21.49	Aplerbeck
	21.56	436	22.04	22.11	436	22.19	Aplerbeck
	22.26	436	22.34	22.41	436	22.49	Aplerbeck
	22.56	436	23.04	23.11	436	23.19	Aplerbeck
	23.26	436	23.34	23.41	436	23.49	Aplerbeck



Haltestelle	Ankunftszeit zur Linie Abfahrtszeit			Ankunftszeit zur Linie Abfahrtszeit			in Richtung
	montags - samstags			sonn- und feiertags			
DO-Hörde Bf in Richtung Clarenberg	20.58	440	21.00	20.56	440	21.00	Brünninghausen
	21.26	440	21.30	21.26	440	21.30	Brünninghausen
	21.56	440	22.00	21.56	440	22.00	Brünninghausen
	22.26	440	22.30	22.26	440	22.30	Brünninghausen
	22.56	440	22:59	22.56	440	23.00	Brünninghausen
	23.26	440	23.29	23.26	440	23.30	Brünninghausen
	23.56	440	23:59	23.56	440	00.00	Brünninghausen
	00.26	NE40	00.30	00.26	NE40	00.30	Brünninghausen
DO-Hörde Bf in Richtung Clarenberg	20.58	440	21.01	20.56	440	21.00	Aplerbeck
	21.26	440	21.31	21.26	440	21.30	Aplerbeck
	21.56	440	22.01	21.56	440	22.00	Aplerbeck
	22.26	440	22.31	22.26	440	22.30	Aplerbeck
	22.56	440	23.00	22.56	440	23.00	Aplerbeck
	23.26	440	23.30	23.26	440	23.30	Aplerbeck
	23.56	440	23.59	23.56	440	00.00	Aplerbeck
	00.56	NE40	01.00	00.56	NE40	01.00	Aplerbeck
DO-Hörde Bf in Richtung Clarenberg	21.11	442	21:15	21.11	442	21.15	Reichsmark/Syburg
	21.41	442	21.45	21.41	442	21.45	Reichsmark
	22.11	442	22.15	22.11	442	22.15	Reichsmark/Syburg
	22.41	442	22.45	22.41	442	22.45	Reichsmark
	23.11	442	23.15	23.11	442	23.15	Reichsmark/Syburg
	23.41	442	23.45	23.41	442	23.45	Reichsmark
	00.11	442	00.15	00.11	442	00.15	Reichsmark
	00.56	NE6	01.00	00.56	NE6	01.00	Reichsmark



U42
DSW21 DO-Grevel - Scharnhorst - Kirchderne -
Schulte Rödding - Stadtmitte - Barop -
Hombuch
und zurück



Haltestellen		Abfahrtszeiten															
		S															
Grevel	ab	4.15	4.35	4.55	5.15	5.55	6.04	7.24	7.30	7.34	19.44						
Droote		16	36	56	16	56	05	25	31	35	45						
Scharnhorst Zentrum		17	37	57	17	57	06	26	32	36	46						
Flughafenstraße		18	38	58	18	58	07	27	33	37	47						
Gleiwitzstraße		19	39	59	19	59	09	29	35	39	49						
Kirchderne		22	42	5.02	22	6.02	11	31	37	41	51						
Franz-Zimmer-Siedlung		23	43	03	23	03	13	33	39	43	53						
Schulte Rödding		25	45	05	5.14	25	05	14	34	40	44	54					
Bauernkamp		26	46	06	16	26	06	16	36	42	46	56					
An den Teichen		27	47	07	17	27	07	17	37	43	47	57					
Burgholz		28	48	08	18	28	08	18	38	44	48	58					
Eisenstraße		30	50	10	19	30	10	19	39	45	49	59					
Glückaufstraße		31	51	11	21	31	11	21	41	47	51	20.01					
Brunnenstraße		33	53	13	22	33	alle	13	22	alle	42	48	52	alle			
Brüggmannplatz		4.13	34	54	5.03	14	23	34	10	14	23	10	43	49	53	10	
Reinoldikirche		3.54	15	35	55	05	15	25	35	Min.	15	25	Min.	45	51	55	Min.
Stadtgarten	an	3.56	4.16	4.37	4.57	5.06	5.17	5.26	5.37	6.17	6.26	7.46	7.52	7.56	20.06		
Stadtgarten	ab	3.56	4.17	4.37	4.57	5.07	5.17	5.27	5.37	6.17	6.27	7.47	7.53	7.57	20.07		
Städtische Kliniken		57	18	38	58	08	18	28	38	18	28	48	54	58	08		
DO-Möllerbrücke		59	19	39	59	09	19	29	39	19	29	49	55	59	09		
Kreuzstraße		4.00	20	40	5.00	10	20	30	40	20	30	50	56	8.00	10		
Theodor-Fliedner-Heim		02	22	42	02	12	22	32	42	22	32	52	58	02	12		
An der Palmweide		03	23	43	03	13	23	33	43	23	33	53	59	03	13		
Am Beilstück		04	24	44	04	14	24	34	44	24	34	54	8.00	04	14		
Barop Parkhaus		06	26	46	06	16	26	36	46	26	36	56	02	06	16		
Eierkampstraße		07	27	47	07	17	27	37	47	27	37	57	03	07	17		
Harkortstraße		08	28	48	08	18	28	38	48	28	38	58	04	08	18		
Hombruch Hallenbad		09	29	49	09	19	29	39	49	29	39	59	05	09	19		
Grottenbachstraße	an	4.10	4.30	4.50	5.10	5.20	5.30	5.40	5.50	6.30	6.40	8.00	8.06	8.10	20.20		

= fährt an Schultagen

Anschlussgarantie im Abendverkehr zum Bus siehe nach der letzten Fahrplantabelle dieser Linie



Haltestellen		Abfahrtszeiten													
Grevel	ab	19.59	23.59	0.14	0.29	0.44			5.14	8.44	19.44	19.49	19.59	20.15	20.29
Droote		20.00	0.00	15	30	45			15	45	45	50	20.00	16	30
Scharnhorst Zentrum		01	01	16	31	46			16	46	46	51	01	17	31
Flughafenstraße		02	02	17	32	47			17	47	47	52	02	18	32
Gleiwitzstraße		04	04	19	34	49			19	49	49	54	04	20	34
Kirchderne		06	06	21	36	51			21	51	51	56	06	22	36
Franz-Zimmer-Siedlung		08	08	23	38	53			23	53	53	58	08	24	38
Schulte Rödding		09	09	24	39	54			24	54	54	59	09	25	39
Bauernkamp		11	11	26	41	56			26	56	56	20.01	11	27	41
An den Teichen		12	12	27	42	57			27	57	57	02	12	28	42
Burgholz		13	13	28	43	58			28	58	58	03	13	29	43
Eisenstraße		14	14	29	44	59			29	59	59	04	14	30	44
Glückaufstraße		16	16	31	46	1.01			31	9.01	20.01	06	16	32	46
Brunnenstraße		17	alle	17	32	47	02		32	alle	02	alle	02	07	17
Brüggmannplatz		18	15	18	33	48	03	5.03	5.18	33	15	03	10	03	08
Reinoldikirche		20	Min.	20	35	50	05	4.50	05	20	35	Min.	05	Min.	05
Stadtgarten	an	20.21	0.21	0.36	0.51	1.06		4.51	5.07	5.21	5.36		9.06	20.06	20.11
Stadtgarten	ab	20.22	0.22	0.36				4.52	5.07	5.22	5.37		9.07	20.07	20.11
Städtische Kliniken		23	23	37				53	08	23	38		08	08	20.12
DO-Möllerbrücke		24	24	0.39				54	09	24	39		09	09	24
Kreuzstraße		25	25					55	10	25	40		10	10	25
Theodor-Fliedner-Heim		27	27					57	12	27	42		12	12	27
An der Palmweide		28	28					58	13	28	43		13	13	28
Am Beilstück		29	29					59	14	29	44		14	14	29
Barop Parkhaus		31	31					5.01	16	31	46		16	16	31
Eierkampstraße		32	32					02	17	32	47		17	17	32
Harkortstraße		33	33					03	18	33	48		18	18	33
Hombruch Hallenbad		34	34					04	19	34	49		19	19	34
Grottenbachstraße	an	20.35	0.35					5.05	5.20	5.35	5.50		9.20	20.20	20.35
															20.51
															21.05

Anschlussgarantie im Abendverkehr zum Bus siehe nach der letzten Fahrplantabelle dieser Linie

































Haltestellen		Abfahrtszeiten																	
Grevel	ab	20.32	20.44	23.59	0.14	0.29	0.44		7.59	8.29	8.59	23.59	0.14	0.29					
Droote		33	45	0.00	15	30	45		8.00	30	9.00	0.00	15	30					
Scharnhorst Zentrum		34	46	01	16	31	46		01	31	01	01	16	31					
Flughafenstraße		35	47	02	17	32	47		02	32	02	02	17	32					
Gleiwitzstraße		37	49	04	19	34	49		04	34	04	04	19	34					
Kirchderne		39	51	06	21	36	51		06	36	06	06	21	36					
Franz-Zimmer-Siedlung		41	53	08	23	38	53		08	38	08	08	23	38					
Schulte Rödding		42	54	09	24	39	54	7.09	7.39	09	39	09	24	39					
Bauernkamp		44	56	11	26	41	56	11	41	11	41	11	26	41					
An den Teichen		45	57	12	27	42	57	12	42	12	42	12	27	42					
Burgholz		46	58	13	28	43	58	13	43	13	43	13	28	43					
Eisenstraße		47	59	14	29	44	59	14	44	14	44	14	29	44					
Glückaufstraße		49	21.01	16	31	46	1.01	16	46	16	46	16	31	46					
Brunnenstraße		50	02	alle	17	32	47	02	17	47	17	alle	17	32	47				
Brüggmannplatz		51	03	15	18	33	0.48	03	18	48	18	8.33	48	9.03	18	15	18	33	0.48
Reinoldikirche		53	05	Min.	20	35	05	20	50	20	35	50	05	20	Min.	20	35		
Stadtgarten	an	20.54	21.06	0.21	0.36		1.06	7.21	7.51	8.21	8.36	8.51	9.06	9.21	0.21	0.36			
Stadtgarten	ab	20.54	21.07	0.22	0.37			7.22	7.52	8.22	8.37	8.52	9.07	9.22	0.22	0.36			
Städtische Kliniken		20.55	08		23	38		23	53	23	38	53	08	23	23	0.37			
DO-Möllerbrücke			09		24	0.39		24	54	24	39	54	09	24	24				
Kreuzstraße			10		25			25	55	25	40	55	10	25	25				
Theodor-Fliedner-Heim			12		27			27	57	27	42	57	12	27	27				
An der Palmweide			13		28			28	58	28	43	58	13	28	28				
Am Beilstück			14		29			29	59	29	44	59	14	29	29				
Barop Parkhaus			16		31			31	8.01	31	46	9.01	16	31	31				
Eierkampstraße			17		32			32	02	32	47	02	17	32	32				
Harkortstraße			18		33			33	03	33	48	03	18	33	33				
Hombbruch Hallenbad			19		34			34	04	34	49	04	19	34	34				
Grottenbachstraße	an	21.20		0.35				7.35	8.05	8.35	8.50	9.05	9.20	9.35	0.35				

Anschlussgarantie im Abendverkehr zum Bus siehe nach der letzten Fahrplantabelle dieser Linie





Haltestellen	Abfahrtszeiten
Grevel 	ab 0.44
Droote 	45
Scharnhorst Zentrum 	46
Flughafenstraße 	47
Gleiwitzstraße 	49
Kirchderne 	51
Franz-Zimmer-Siedlung 	53
Schulte Rödding 	54
Bauernkamp 	56
An den Teichen 	57
Burgholz 	58
Eisenstraße 	59
Glückaufstraße 	1.01
Brunnenstraße 	02
Brüggmannplatz 	03
Reinoldikirche 	05
Stadtgarten 	an 1.06
Stadtgarten 	ab
Städtische Kliniken 	
DO-Möllerbrücke  	
Kreuzstraße 	
Theodor-Fliedner-Heim 	
An der Palmweide 	
Am Beilstück 	
Barop Parkhaus 	
Eierkampstraße 	
Harkortstraße 	
Hombruch Hallenbad 	
Grottenbachstraße 	an

Anschlussgarantie im Abendverkehr zum Bus siehe nach der letzten Fahrplantabelle dieser Linie

Haltestellen		Abfahrtszeiten																	
		S																	
		S							S										
Grotenbachstraße U	ab	4.16	4.36	4.56	5.16	6.46	6.56	8.06	8.12	8.16	19.56								
Hornbruch Hallenbad U		17	37	57	17	47	57	07	13	17	57								
Harkortstraße U		18	38	58	18	48	58	08	14	18	58								
Eierkampstraße U		19	39	59	19	49	59	09	15	19	59								
Barop Parkhaus U		21	41	5.01	21	51	7.01	11	17	21	20.01								
Am Beilstück U		22	42	02	22	52	02	12	18	22	02								
An der Palmweide U		23	43	03	23	53	03	13	19	23	03								
Theodor-Fliedner-Heim U		24	44	04	24	54	04	14	20	24	04								
Kreuzstraße U		26	46	06	26	56	06	16	22	26	06								
DO-Möllerbrücke S U		27	47	07	27	57	07	17	23	27	07								
Städtische Kliniken U		4.08	28	48	08	28	58	08	18	24	28								
Stadtgarten U		3.50	10	30	50	10	30	7.00	10	20	26	30							
Reinoldikirche U	an	3.51	4.11	4.31	4.51	5.11	5.31	7.01	7.11	8.21	8.27	8.31							
Reinoldikirche U	ab	3.51	4.11	4.31	4.51	5.11	5.32	alle	7.02	7.12	alle	8.22	8.27	8.32	alle	20.12			
Brüggmannplatz U		52	12	32	52	4.56	12	5.22	33	10	03	7.07	13	10	23	8.28	33	10	13
Brunnenstraße U		53	13	33	53	58	13	23	34	Min.	04	08	14	Min.	24	34	Min.	14	
Glückaufstraße U		55	15	35	55	59	15	25	36	06	11	16	26	36	16				
Eisenstraße U		56	16	36	56	5.01	16	26	37	07	12	17	27	37	17				
Burgholz U		58	18	38	58	02	18	28	38	08	13	18	28	38	18				
An den Teichen U		59	19	39	59	03	19	29	39	09	14	19	29	39	19				
Bauernkamp U		4.00	20	40	5.00	04	20	30	40	10	15	20	30	40	20				
Schulte Rödding U		01	21	41	01	06	21	31	42	12	17	22	32	42	22				
Franz-Zimmer-Siedlung U		03	23	43	03	07	23	33	43	13	18	23	33	43	23				
Kirchderne U		04	24	44	04	09	24	34	45	15	20	25	35	45	25				
Gleiwitzstraße U		07	27	47	07	11	27	37	47	17	22	27	37	47	27				
Flughafenstraße U		08	28	48	08	12	28	38	48	18	23	28	38	48	28				
Scharnhorst Zentrum U		09	29	49	09	13	29	39	50	20	24	30	40	50	30				
Droote U		10	30	50	10	14	30	40	51	21	25	31	41	51	31				
Grevel U	an	4.11	4.31	4.51	5.11	5.15	5.31	5.41	5.52	7.22	7.26	7.32	8.42	8.52	20.32				

S = fährt an Schultagen

Anschlussgarantie im Abendverkehr zum Bus siehe nach der letzten Fahrplantabelle dieser Linie



Haltestellen		Abfahrtszeiten																
Grotenbachstraße	ab	20.12	20.19	20.27	23.57	0.12	0.27	0.42			5.12	8.12	8.27	8.42				
Hornbruch Hallenbad		13	20	28	58	13	28	43			13	13	28	43				
Harkortstraße		14	21	29	59	14	29	44			14	14	29	44				
Eierkampstraße		15	22	30	0.00	15	30	45			15	15	30	45				
Barop Parkhaus		17	24	32	02	17	32	47			17	17	32	47				
Am Beilstück		18	25	33	03	18	33	48			18	18	33	48				
An der Palmweide		19	26	34	04	19	34	49			19	19	34	49				
Theodor-Fliedner-Heim		20	27	35	05	20	35	50			20	20	35	50				
Kreuzstraße		22	29	37	07	22	37	52			22	22	37	52				
DO-Möllerbrücke		23	30	38	08	23	38	53			23	23	38	53				
Städtische Kliniken		24	31	39	09	24	39	54		5.09	24	24	8.33	39	8.48	54		
Stadtgarten		26	33	41	11	26	41	0.56	4.41	10	26	26	35	41	50	56		
Reinoldikirche	an	20.27	20.34	20.42	0.12	0.27	0.42		4.42	5.12	5.27	8.27	8.36	8.42	8.51	8.57		
Reinoldikirche	ab	20.28	20.34	20.43	alle	0.13	0.27	0.42	4.43	5.12	5.28	alle	8.28	8.37	8.43	8.52	8.58	
Brüggmannplatz		29	20.35	44	15	14	0.28	0.43	44	4.59	13	29	15	29	38	44	53	59
Brunnenstraße		30		45	Min.	15			45	5.00	14	30	Min.	30	39	45	54	9.00
Glückaufstraße		32		47		17			47	02	16	32		32	41	47	56	02
Eisenstraße		33		48		18			48	03	17	33		33	42	48	57	03
Burgholz		34		49		19			49	04	18	34		34	43	49	58	04
An den Teichen		35		50		20			50	05	19	35		35	44	50	59	05
Bauernkamp		36		51		21			51	06	20	36		36	45	51	9.00	06
Schulte Rödding		38		53		23			53	08	22	38		38	47	53	02	08
Franz-Zimmer-Siedlung		39		54		24			54	09	23	39		39	48	54	03	09
Kirchderne		41		56		26			56	11	25	41		41	50	56	05	11
Gleiwitzstraße		43		58		28			58	13	27	43		43	52	58	07	13
Flughafenstraße		44		59		29			59	14	28	44		44	53	59	08	14
Scharnhorst Zentrum		46		21.01		31			5.01	16	30	46		46	55	9.01	10	16
Droote		47		02		32			02	17	31	47		47	56	02	11	17
Grevel	an	20.48		21.03		0.33			5.03	5.18	5.32	5.48		8.48	8.57	9.03	9.12	9.18

Anschlussgarantie im Abendverkehr zum Bus siehe nach der letzten Fahrplantabelle dieser Linie



Haltestellen		Abfahrtszeiten									
Grotenbachstraße	ab	8.56	19.56	20.12	20.20	20.27	23.57	0.12	0.27	0.42	
Hornbruch Hallenbad		57	57	13	21	28	58	13	28	43	
Harkortstraße		58	58	14	22	29	59	14	29	44	
Eierkampstraße		59	59	15	23	30	0.00	15	30	45	
Barop Parkhaus		9.01	20.01	17	25	32	02	17	32	47	
Am Beilstück		02	02	18	26	33	03	18	33	48	
An der Palmweide		03	03	19	27	34	04	19	34	49	
Theodor-Fliedner-Heim		04	04	20	28	35	05	20	35	50	
Kreuzstraße		06	06	22	30	37	07	22	37	52	
DO-Möllerbrücke		07	07	23	31	38	08	23	38	53	
Städtische Kliniken		08	08	24	32	39	09	24	39	54	
Stadtgarten		10	10	26	34	41	11	26	41	0.56	
Reinoldikirche	an	9.11	20.11	20.27	20.35	20.42	0.12	0.27	0.42		
Reinoldikirche	ab	9.12	alle	20.12	20.28	20.35	20.43	alle	0.13	0.27	0.42
Brüggmannplatz		13	10	13	29	20.36	44	15	14	0.28	0.43
Brunnenstraße		14	Min.	14	30		45	Min.	15		
Glückaufstraße		16		16	32		47		17		
Eisenstraße		17		17	33		48		18		
Burgholz		18		18	34		49		19		
An den Teichen		19		19	35		50		20		
Bauernkamp		20		20	36		51		21		
Schulte Rödding		22		22	38		53		23		
Franz-Zimmer-Siedlung		23		23	39		54		24		
Kirchderne		25		25	41		56		26		
Gleiwitzstraße		27		27	43		58		28		
Flughafenstraße		28		28	44		59		29		
Scharnhorst Zentrum		30		30	46	21.01			31		
Droote		31		31	47		02		32		
Grevel	an	9.32	20.32	20.48		21.03		0.33			

Anschlussgarantie im Abendverkehr zum Bus siehe nach der letzten Fahrplantabelle dieser Linie



Haltestellen		Abfahrtszeiten								
Grotenbachstraße	ab	7.42	8.12	8.42	23.57	0.12	0.27	0.42		
Hombruch Hallenbad		43	13	43	58	13	28	43		
Harkortstraße		44	14	44	59	14	29	44		
Eierkampstraße		45	15	45	0.00	15	30	45		
Barop Parkhaus		47	17	47	02	17	32	47		
Am Beilstück		48	18	48	03	18	33	48		
An der Palmweide		49	19	49	04	19	34	49		
Theodor-Fliedner-Heim		50	20	50	05	20	35	50		
Kreuzstraße		52	22	52	07	22	37	52		
DO-Möllerbrücke		7.23	53	23	08	23	38	53		
Städtische Kliniken		24	54	24	8.38	09	24	39	54	
Stadtgarten		26	56	26	40	56	11	26	41	0.56
Reinoldikirche	an	7.27	7.57	8.27	8.41	8.57	0.12	0.27	0.42	
Reinoldikirche	ab	7.28	7.58	8.28	8.42	8.58	alle	0.13	0.27	0.42
Brüggmannplatz		29	59	29	43	59	15	14	0.28	0.43
Brunnenstraße		30	8.00	30	44	9.00	Min.	15		
Glückaufstraße		32	02	32	46	02		17		
Eisenstraße		33	03	33	47	03		18		
Burgholz		34	04	34	48	04		19		
An den Teichen		35	05	35	50	05		20		
Bauernkamp		36	06	36	51	06		21		
Schulte Rödding		38	08	38	52	08		23		
Franz-Zimmer-Siedlung		39	09	39	54	09		24		
Kirchderne		41	11	41	55	11		26		
Gleiwitzstraße		43	13	43	57	13		28		
Flughafenstraße		44	14	44	59	14		29		
Scharnhorst Zentrum		46	16	46	9.00	16		31		
Droote		47	17	47	01	17		32		
Grevel	an	7.48	8.18	8.48	9.02	9.18		0.33		

Anschlussgarantie im Abendverkehr zum Bus siehe nach der letzten Fahrplantabelle dieser Linie



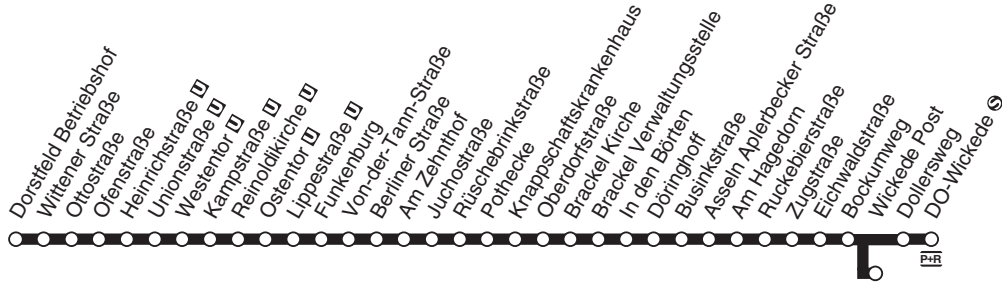
Haltestelle	Ankunftszeit zur Linie		Abfahrtszeit		Ankunftszeit zur Linie		Abfahrtszeit		in Richtung
	montags - samstags			sonn- und feiertags					
Barop Parkhaus in Richtung Grotenbachstraße	21.01	440	21.11	21.01	440	21.11			Hörde
	21.31	440	21.41	21.31	440	21.41			Hörde
	22.01	440	22.11	22.01	440	22.11			Hörde
	22.31	440	22.41	22.31	440	22.41			Hörde
	23.01	440	23.11	23.01	440	23.11			Hörde
	23.31	440	23.41	23.31	440	23.41			Hörde
	00.01	440	00.11	00.01	440	00.11			Renninghausen
	00.31	NE40	00.39	00.31	NE40	00.39			Hörde
Barop Parkhaus in Richtung Grotenbachstraße	21.16	440	21.19	21.16	440	21.19			Oespel
	21.46	440	21.49	21.46	440	21.49			Oespel
	22.16	440	22.19	22.16	440	22.19			Lütgendortmund
	22.46	440	22.49	22.46	440	22.49			Lütgendortmund
	23.16	440	23.18	23.16	440	23.19			Lütgendortmund
	23.46	440	23.48	23.46	440	23.49			Lütgendortmund
	00.16	440	00.18	00.16	440	00.18			Lütgendortmund
An der Palmweide in Richtung Grotenbachstraße	20.58	447	21.09	20.57	447	21.09			Hacheny
	21.28	447	21.39	21.27	447	21.39			Hacheny
	21.58	447	22.09	21.57	447	22.09			Hacheny
	22.28	447	22.39	22.27	447	22.39			Hacheny
	22.58	447	23.09	22.57	447	23.09			Hacheny
	23.28	447	23:39	23:27	447	23.39			Kirchhörde
	23.58	447	00.09	23:57	447	00.09			Hombruch



Haltestelle	Ankunftszeit zur Linie		Abfahrtszeit		Ankunftszeit zur Linie		Abfahrtszeit		in Richtung
	montags - samstags			sonn- und feiertags					
An der Palmweide in Richtung Grotenbachstraße	21.13	447	21.16	21.13	447	21.16	Universität		
	21.43	447	21.46	21.43	447	21.46	Universität		
	22.13	447	22.16	22.13	447	22.16	Universität		
	22.43	447	22.46	22.43	447	22.46	Universität		
	23.13	447	23.16	23.13	447	23.16	Universität		
	23.43	447	23.46	23.43	447	23.46	Universität		
	00.13	445	00.16	00.13	445	00.16	Universität		
Barop Parkhaus in Richtung Grotenbachstraße	21.01	448	21.08	21.01	448	21.08	Löttringhausen/Kruckel		
	21.31	448	21.38	21.31	448	21.38	Löttringhausen/Kruckel		
	22.01	448	22.08	22.01	448	22.08	Löttringhausen/Kruckel		
	22.31	448	22.38	22.31	448	22.38	Löttringhausen/Kruckel		
	23.01	448	23.08	23.01	448	23.08	Löttringhausen/Kruckel		
Barop Parkhaus in Richtung Grotenbachstraße	23.29	448	23.38	23.29	448	23.38	Löttringhausen/Kruckel		
	23.59	448	00.08	23.59	448	00.08	Löttringhausen/Kruckel		
	00.31	448	00.38	00.31	448	00.38	Hombbruch		
Schulte Rödding in Richtung Grevel	21.08	410	21.14	21.08	410	21.14	Derne		
	21.38	410	21.44	21.38	410	21.44	Derne		
	22.08	410	22.14	22.08	410	22.14	Derne		
	22.38	410	22.44	22.38	410	22.44	Derne		
	23.08	410	23.14	23.08	410	23.14	Derne		
	23.38	410	23.44	23.38	410	23.44	Derne		
Schulte Rödding in Richtung Grevel	21.08	410	21.17	21.08	410	21.17	Lindenhorst		
	21.38	410	21.47	21.38	410	21.47	Lindenhorst		
	22.08	410	22.17	22.08	410	22.17	Lindenhorst		
	22.38	410	22.47	22.38	410	22.47	Lindenhorst		
	23.08	410	23.17	23.08	410	23.17	Lindenhorst		
	23.38	410	23.47	23.38	410	23.47	Lindenhorst		



Haltestelle	Ankunftszeit zur Linie		Abfahrtszeit		Ankunftszeit zur Linie		Abfahrtszeit		in Richtung
	montags - samstags				sonn- und feiertags				
Droote in Richtung Grevel	21.16	420	21.20	21.15	420	21.20	Derne		
	21.46	420	21.50	21.45	420	21.50	Derne		
	22.16	420	22.20	22.15	420	22.20	Derne		
	22.46	420	22.50	22.45	420	22.50	Derne		
	23.16	420	23.20	23.16	420	23.20	Derne		
	23.46	420	23.50	23.46	420	23.50	Derne		
	00.16	420	00.20	00.16	420	00.20	Derne		
	00.31	420	00.35	00.31	420	00.35	Derne		
Grevel	21.02	423	21.06	21.02	423	21.06	Lanstrop		
	21.32	423	21.36	21.32	423	21.36	Lanstrop		
	22.02	423	22.06	22.02	423	22.06	Lanstrop		
	22.32	423	22.36	22.32	423	22.36	Lanstrop		
	23.02	423	23.06	23.02	423	23.06	Lanstrop		
	23.32	423	23.36	23.32	423	23.36	Lanstrop		
	00.02	423	00.06	00.02	423	00.06	Lanstrop		





Haltestellen	Abfahrtszeiten																	
Dorstfeld Betriebshof	3.05	3.21		4.21	4.31	4.41	4.51	5.01	5.11	5.17	5.21	5.27	5.31	5.37	5.41	5.47	5.51	5.57
Wittener Straße	06	22		22	32	42	52	02	12	18	22	28	32	38	42	48	52	58
Ofenstraße	09	25		25	35	45	55	05	15	21	25	31	35	41	45	51	55	6.01
Heinrichstraße	10	26		26	36	46	56	06	16	22	26	32	36	42	46	52	56	02
Unionstraße	11	27		27	37	47	57	07	17	23	27	33	37	43	47	53	57	03
Westentor	13	29		29	39	49	59	09	19	25	29	35	39	45	49	55	59	05
Kampstraße	14	30		30	40	50	5.00	10	20	26	30	36	40	46	50	56	6.00	06
Reinoldikirche	15	31		31	41	51	01	11	21	27	31	37	41	47	51	57	01	07
Ostentor	16	32		32	42	52	02	12	22	28	32	38	42	48	52	58	02	08
Lippestraße	18	34		34	44	54	04	14	24	30	34	40	44	50	54	6.00	04	10
Funkenburg	19	35		35	45	55	05	15	25	31	35	41	45	51	55	01	05	11
Von-der-Tann-Straße	21	37		37	47	57	07	17	27	33	37	43	47	53	57	03	07	13
Berliner Straße	22	38		38	48	58	08	18	28	34	38	44	48	54	58	04	08	14
Am Zehnthof	23	39		39	49	59	09	19	29	35	39	45	49	55	59	05	09	15
Rüschelbrinkstraße	26	42	alle	42	52	5.02	12	22	32	38	42	48	52	58	6.02	08	12	18
Pothecke	28	44	20	44	54	04	14	24	34	40	44	50	54	6.00	04	10	14	20
Knappschaftskrankenhaus	29	45	Min.	45	55	05	15	25	35	41	45	51	55	01	05	11	15	21
Brackel Kirche	32	48		48	58	08	18	28	38	44	48	54	58	04	08	14	18	24
Brackel Verwaltungsstelle	33	49		49	59	09	19	29	39	45	49	55	59	05	09	15	19	25
In den Bärten	34	50		50	5.00	10	20	30	40	5.46	50	5.56	6.00	6.06	10	6.16	20	6.26
Döringhoff	36	52		52	02	12	22	32	42		52		02		12		22	
Businkstraße an	3.37	3.53		4.53	5.03	5.13	5.23	5.33	5.43		5.53		6.03		6.13		6.23	
Asseln Aplerbecker Straße	39	55		55	05	15	25	35	45		55		05		15		25	
Am Hagedorn	40	56		56	06	16	26	36	46		56		06		16		26	
Ruckebierstraße	41	57		57	07	17	27	37	47		57		07		17		27	
Zugstraße an	3.43	3.59		4.59	5.09	5.19	5.29	5.39	5.49		5.59		6.09		6.19		6.29	
Zugstraße ab	3.43	4.00		5.00	5.10	5.20	5.30	5.40	5.50		6.00		6.10		6.20		6.30	
Eichwaldstraße	45	02		02	12	22	32	42	52		02		12		22		32	
Bockumweg	3.46	4.03		5.03	13	5.23	33	5.43	53		6.03		13		6.23		33	
Wickede Post	}	}		}	5.14	}	5.34	}	5.54		}		6.14	}	}		6.34	
Dollersweg	3.47	4.04		5.04		5.24		5.44			6.04				6.24			
DO-Wickede	3.48	4.05		5.05		5.25		5.45			6.05				6.25			

Anschlussgarantie im Abendverkehr zum Bus siehe nach der letzten Fahrplattabelle dieser Linie





Haltestellen	Abfahrtszeiten																
Dorstfeld Betriebshof	6.01	6.07	6.11	6.21	6.31	6.41	6.51	7.01						20.12			
Wittener Straße	02	08	12	22	32	42	52	02						13			
Ofenstraße	05	11	15	25	35	45	55	05						16			
Heinrichstraße	06	12	16	26	36	46	56	06						17			
Unionstraße	07	13	17	27	37	47	57	07						18			
Westentor	09	15	19	6.25	29	6.35	39	6.45	49	6.55	59	7.05	09	7.15	20.15	20	20.27
Kampstraße	10	16	20	26	30	36	40	46	50	56	7.00	06	10	16	16	21	28
Reinoldikirche	11	17	21	27	31	37	41	47	51	57	01	07	11	17	17	22	29
Ostentor	12	18	22	28	32	38	42	48	52	58	02	08	12	18	18	23	30
Lippestraße	14	20	24	30	34	40	44	50	54	7.00	04	10	14	20	20	25	32
Funkenburg	15	21	25	31	35	41	45	51	55	01	05	11	15	21	21	26	33
Von-der-Tann-Straße	17	23	27	33	37	43	47	53	57	03	07	13	17	23	23	28	35
Berliner Straße	18	24	28	34	38	44	48	54	58	04	08	14	18	24	24	29	36
Am Zehnthof	19	25	29	35	39	45	49	55	59	05	09	15	19	25	25	30	37
Rüschelbrinkstraße	22	28	32	38	42	48	52	58	7.02	08	12	18	22	28	28	33	40
Pothecke	24	30	34	40	44	50	54	7.00	04	10	14	20	24	30	30	35	42
Knappschaftskrankenhaus	25	31	35	41	45	51	55	01	05	11	15	21	25	31	31	36	43
Brackel Kirche	28	34	38	44	48	54	58	04	08	14	18	24	28	34	34	39	46
Brackel Verwaltungsstelle	29	35	39	45	49	55	59	05	09	15	19	25	29	35	35	40	47
In den Bärten	30	6.36	40	6.46	50	6.56	7.00	7.06	10	7.16	20	7.26	30	7.36	20.36	41	20.48
Döringhoff	32		42	52	02		02	12		22		32				43	
Businkstraße an	6.33		6.43	6.53	7.03	7.13	7.23	7.33							20.44		
Asseln Aplerbecker Straße	35		45	55	05	15	25	35							46		
Am Hagedorn	36		46	56	06	16	26	36							47		
Ruckebierstraße	37		47	57	07	17	27	37							48		
Zugstraße an	6.39		6.49	6.59	7.09	7.19	7.29	7.39							20.50		
Zugstraße ab	6.40		6.50	7.00	7.10	7.20	7.30	7.40							20.50		
Eichwaldstraße	42		52	02	12	22	32	42							52		
Bockumweg	6.43		53	7.03	13	7.23	33	7.43							20.53		
Wickede Post			6.54		7.14		7.34										
Dollersweg	6.44			7.04		7.24		7.44							20.54		
DO-Wickede	6.45			7.05		7.25		7.45							20.55		

Anschlussgarantie im Abendverkehr zum Bus siehe nach der letzten Fahrplattabelle dieser Linie





Haltestellen	Abfahrtszeiten						
Dorstfeld Betriebshof	20.27	21.57					
Wittener Straße	28	58					
Ofenstraße	31	22.01					
Heinrichstraße	32	02					
Unionstraße	33	03					
Westentor	35	05	22.20	0.05	0.20	0.35	0.50
Kampstraße	36	06	21	06	21	36	51
Reinoldikirche	37	07	22	07	22	37	52
Ostentor	38	08	23	08	23	38	53
Lippestraße	40	10	25	10	25	40	55
Funkenburg	41	11	26	11	26	41	56
Von-der-Tann-Straße	43	13	28	13	28	43	58
Berliner Straße	44	14	29	14	29	44	59
Am Zehnthof	45	15	30	15	30	45	1.00
Rüschelbrinkstraße	48	alle	18	18	33	48	03
Pothecke	50	15	20	20	35	50	05
Knappschaftskrankenhaus	51	Min.	21	21	36	51	06
Brackel Kirche	54		24	alle	24	39	09
Brackel Verwaltungsstelle	55		25	15	25	40	10
In den Börten	56		26	Min.	26	0.41	1.11
Döringhoff	58		28	28	58		
Businkstraße an	20.59	22.29	22.44	0.29	0.59		
Asseln Aplerbecker Straße	21.01	31	46	31	1.01		
Am Hagedorn	02	32	47	32	02		
Ruckebierstraße	03	33	48	33	03		
Zugstraße an	21.05	22.35	22.50	0.35	1.05		
Zugstraße ab	21.05	22.35	22.50	0.35	1.05		
Eichwaldstraße	07	37	52	37	07		
Bockumweg	21.08	22.38	22.53	0.38	1.08		
Wickede Post	}	}	}	}	}		
Dollersweg	21.09	22.39	22.54	0.39	1.09		
DO-Wickede	21.10	22.40	22.55	0.40	1.10		

Anschlussgarantie im Abendverkehr zum Bus siehe nach der letzten Fahrplantabelle dieser Linie



Haltestellen	Abfahrtszeiten																
Dorstfeld Betriebshof	4.27	5.42		7.52		8.22	8.27		8.37		8.47	8.51	8.57				
Wittener Straße	28	43		53		23	28		38		48	52	58				
Ofenstraße	31	46		56		26	31		41		51	55	9.01				
Heinrichstraße	32	47		57		27	32		42		52	56	02				
Unionstraße	33	48		58		28	33		43		53	57	03				
Westentor	35	50	6.05	7.50	8.00	8.05	8.20	30	35	8.39	45	8.49	55	59	05	9.09	
Kampstraße	36	51	06	51	01	06	21	31	36	40	46	50	56	9.00	06	10	
Reinoldikirche	37	52	07	52	02	07	22	32	37	41	47	51	57	01	07	11	
Ostentor	38	53	08	53	03	08	23	33	38	42	48	52	58	02	08	12	
Lippestraße	40	55	10	55	05	10	25	35	40	44	50	54	9.00	04	10	14	
Funkenburg	41	56	11	56	06	11	26	36	41	45	51	55	01	05	11	15	
Von-der-Tann-Straße	43	58	13	58	08	13	28	38	43	47	53	57	03	07	13	17	
Berliner Straße	44	59	14	59	09	14	29	39	44	48	54	58	04	08	14	18	
Am Zehnthof	45	6.00	15	8.00	10	15	30	40	45	49	55	59	05	09	15	19	
Rüschelbrinkstraße	48	alle	03	18	03	13	18	33	43	48	52	58	9.02	08	12	18	22
Pothecke	50	15	05	20	05	15	20	35	45	50	54	9.00	04	10	14	20	24
Knappschaftskrankenhaus	51	Min.	06	21	06	16	21	36	46	51	55	01	05	11	15	21	25
Brackel Kirche	54	09	24	alle	09	19	24	39	49	54	58	04	08	14	18	24	28
Brackel Verwaltungsstelle	55	10	25	15	10	20	25	40	50	55	59	05	09	15	19	25	29
In den Börtten	56	11	26	Min.	11	21	26	41	51	8.56	9.00	9.06	10	9.16	20	9.26	30
Döringhoff	58	13	28		13	23	28	43	53		02		12		22		32
Businkstraße an	4.59	6.14	6.29	8.14	8.24	8.29	8.44	8.54		9.03		9.13		9.23		9.33	
Asseln Aplerbecker Straße	5.01	16	31	16	26	31	46	56		05		15		25		35	
Am Hagedorn	02	17	32	17	28	32	47	57		06		16		26		36	
Ruckebierstraße	03	18	33	18	29	33	48	58		07		17		27		37	
Zugstraße an	5.05	6.20	6.35	8.20	8.31	8.35	8.50	9.00		9.09		9.19		9.29		9.39	
Zugstraße ab	5.05	6.20	6.35	8.20	8.31	8.35	8.50	9.00		9.10		9.20		9.30		9.40	
Eichwaldstraße	07	22	37	22	33	37	52	02		12		22		32		42	
Bockumweg	5.08	6.23	6.38	8.23	8.34	8.38	8.53	9.03		13		9.23		33		9.43	
Wickede Post					8.35		8.54			9.14				9.34			
Dollersweg	5.09	6.24	6.39	8.24	8.39		9.04					9.24				9.44	
DO-Wickede	5.10	6.25	6.40	8.25	8.40		9.05					9.25				9.45	

Anschlussgarantie im Abendverkehr zum Bus siehe nach der letzten Fahrplattabelle dieser Linie





Haltestellen	Abfahrtszeiten																	
Dorstfeld Betriebshof	9.07	9.17	9.21	9.31	9.41	9.51	10.01	10.11						20.12				
Wittener Straße	08	18	22	32	42	52	02	12						13				
Ofenstraße	11	21	25	35	45	55	05	15						16				
Heinrichstraße	12	22	26	36	46	56	06	16						17				
Unionstraße	13	23	27	37	47	57	07	17						18				
Westentor	15	9.19	25	29	9.35	39	9.45	49	9.55	59	10.05	09	10.15	19	10.25	20.15	20	
Kampstraße	16	20	26	30	36	40	46	50	56	10.00	06	10	16	20	26	16	21	
Reinoldikirche	17	21	27	31	37	41	47	51	57	01	07	11	17	21	27	17	22	
Ostentor	18	22	28	32	38	42	48	52	58	02	08	12	18	22	28	18	23	
Lippestraße	20	24	30	34	40	44	50	54	10.00	04	10	14	20	24	30	20	25	
Funkenburg	21	25	31	35	41	45	51	55	01	05	11	15	21	25	31	21	26	
Von-der-Tann-Straße	23	27	33	37	43	47	53	57	03	07	13	17	23	27	33	23	28	
Berliner Straße	24	28	34	38	44	48	54	58	04	08	14	18	24	28	34	24	29	
Am Zehnthof	25	29	35	39	45	49	55	59	05	09	15	19	25	29	35	25	30	
Rüschelbrinkstraße	28	32	38	42	48	52	58	10.02	08	12	18	22	28	32	38	usw.	28	33
Pothecke	30	34	40	44	50	54	10.00	04	10	14	20	24	30	34	40	bis	30	35
Knappschaftskrankenhaus	31	35	41	45	51	55	01	05	11	15	21	25	31	35	41		31	36
Brackel Kirche	34	38	44	48	54	58	04	08	14	18	24	28	34	38	44		34	39
Brackel Verwaltungsstelle	35	39	45	49	55	59	05	09	15	19	25	29	35	39	45		35	40
In den Bärten	9.36	40	9.46	50	9.56	10.00	10.06	10	10.16	20	10.26	30	10.36	40	10.46	20.36	41	
Döringhoff	42		52		02		12		22		32		42				43	
Businkstraße an	9.43		9.53		10.03		10.13		10.23		10.33		10.43				20.44	
Asseln Aplerbecker Straße	45		55		05		15		25		35		45				46	
Am Hagedorn	46		56		06		16		26		36		46				47	
Ruckebierstraße	47		57		07		17		27		37		47				48	
Zugstraße an	9.49		9.59		10.09		10.19		10.29		10.39		10.49				20.50	
Zugstraße ab	9.50		10.00		10.10		10.20		10.30		10.40		10.50				20.50	
Eichwaldstraße	52		02		12		22		32		42		52				52	
Bockumweg	53		10.03		13		10.23		33		10.43		53				20.53	
Wickede Post	9.54		}		10.14		}		10.34		}		10.54				}	
Dollersweg			10.04				10.24				10.44						20.54	
DO-Wickede			10.05				10.25				10.45						20.55	

Anschlussgarantie im Abendverkehr zum Bus siehe nach der letzten Fahrplantabelle dieser Linie





Haltestellen	Abfahrtszeiten									
Dorstfeld Betriebshof	20.27	20.42								
Wittener Straße	28	43								
Ofenstraße	31	46								
Heinrichstraße	32	47								
Unionstraße	33	48								
Westentor	20.27	35	50	21.05	0.05	0.20	0.35	0.50		
Kampstraße	28	36	51	06	06	21	36	51		
Reinoldikirche	29	37	52	07	07	22	37	52		
Ostentor	30	38	53	08	08	23	38	53		
Lippestraße	32	40	55	10	10	25	40	55		
Funkenburg	33	41	56	11	11	26	41	56		
Von-der-Tann-Straße	35	43	58	13	13	28	43	58		
Berliner Straße	36	44	59	14	14	29	44	59		
Am Zehnthof	37	45	21.00	15	15	30	45	1.00		
Rüschelbrinkstraße	40	48	03	18	18	33	48	03		
Pothecke	42	50	05	20	20	35	50	05		
Knappschaftskrankenhaus	43	51	06	21	21	36	51	06		
Brackel Kirche	46	54	09	24	alle	24	39	54	09	
Brackel Verwaltungsstelle	47	55	10	25	15	25	40	55	10	
In den Börten	20.48	56	11	26	Min.	26	0.41	56	1.11	
Döringhoff		58	13	28		28		58		
Businkstraße an	20.59	21.14	21.29		0.29		0.59			
Asseln Aplerbecker Straße	21.01	16	31		31		1.01			
Am Hagedorn	02	17	32		32		02			
Ruckebierstraße	03	18	33		33		03			
Zugstraße an	21.05	21.20	21.35		0.35		1.05			
Zugstraße ab	21.05	21.20	21.35		0.35		1.05			
Eichwaldstraße	07	22	37		37		07			
Bockumweg	21.08	21.23	21.38		0.38		1.08			
Wickede Post)))))			
Dollersweg	21.09	21.24	21.39		0.39		1.09			
DO-Wickede	21.10	21.25	21.40		0.40		1.10			

Anschlussgarantie im Abendverkehr zum Bus siehe nach der letzten Fahrplattabelle dieser Linie





Haltestellen	Abfahrtszeiten																
Dorstfeld Betriebshof	7.12	7.42	8.12	8.27		8.57	9.01		9.42		10.42		19.42	20.57			
Wittener Straße	13	43	13	28		58	02		43	alle	43		43	58			
Ofenstraße	16	46	16	31		9.01	05		46	30	46		46	21.01			
Heinrichstraße U	17	47	17	32		02	06		47	Min.	47		47	02			
Unionstraße U	18	48	18	33		03	07		48		48		48	03			
Westentor U	20	50	20	35	8.50	05	09	9.20	9.35	50	50	11.05	19.35	50	05		
Kampstraße U	21	51	21	36	51	06	10	21	36	51	51	06	36	51	06		
Reinoldikirche U	22	52	22	37	52	07	11	22	37	52	52	07	37	52	07		
Ostentor U	23	53	23	38	53	08	12	23	38	53	53	08	38	53	08		
Lippestraße U	25	55	25	40	55	10	14	25	40	55	55	10	40	55	10		
Funkenburg	26	56	26	41	56	11	15	26	41	56	56	11	41	56	11		
Von-der-Tann-Straße	28	58	28	43	58	13	17	28	43	58	58	13	43	58	13		
Berliner Straße	29	59	29	44	59	14	18	29	44	59	59	14	44	59	14		
Am Zehnthof	30	8.00	30	45	9.00	15	19	30	45	10.00	11.00	15	45	20.00	15		
Rüschbrinkstraße	33	03	33	48	03	18	22	33	48	03	03	18	48	03	alle 18		
Pothecke	35	05	35	50	05	20	24	35	50	05	05	20	50	05	15		
Knappschaftskrankenhaus	36	06	36	51	06	21	25	36	51	06	06	21	51	06	Min. 21		
Brackel Kirche	39	09	39	54	09	24	28	39	54	09	alle	09	24	alle	54	09	24
Brackel Verwaltungsstelle	40	10	40	55	10	25	29	40	55	10	15	10	25	15	55	10	25
In den Bärten	41	11	41	8.56	11	26	9.30	41	56	11	Min.	11	26	Min.	56	11	26
Döringhoff	43	13	43		13	28		43	58	13		13	28		58	13	28
Businkstraße an	7.44	8.14	8.44		9.14	9.29		9.44	9.59	10.14		11.14	11.29		19.59	20.14	21.29
Asseln Aplerbecker Straße	46	16	46		16	31		46	10.01	16		16	31		20.01	16	31
Am Hagedorn	47	17	47		17	32		47	02	17		17	32		02	17	32
Ruckebierstraße	48	18	48		18	33		48	03	18		18	33		03	18	33
Zugstraße an	7.50	8.20	8.50		9.20	9.35		9.50	10.05	10.20		11.20	11.35		20.05	20.20	21.35
Zugstraße ab	7.50	8.20	8.50		9.20	9.35		9.50	10.05	10.20		11.20	11.35		20.05	20.20	21.35
Eichwaldstraße	52	22	52		22	37		52	07	22		22	37		07	22	37
Bockumweg	7.53	8.23	8.53		9.23	9.38		9.53	10.08	10.23		11.23	11.38		20.08	20.23	21.38
Wickede Post																	
Dollersweg	7.54	8.24	8.54		9.24	9.39		9.54	10.09	10.24		11.24	11.39		20.09	20.24	21.39
DO-Wickede S	7.55	8.25	8.55		9.25	9.40		9.55	10.10	10.25		11.25	11.40		20.10	20.25	21.40

Anschlussgarantie im Abendverkehr zum Bus siehe nach der letzten Fahrplantabelle dieser Linie





Haltestellen	Abfahrtszeiten				
Dorstfeld Betriebshof					
Wittener Straße					
Ofenstraße					
Heinrichstraße					
Unionstraße					
Westentor	21.20	0.05	0.20	0.35	0.50
Kampstraße	21	06	21	36	51
Reinoldikirche	22	07	22	37	52
Ostentor	23	08	23	38	53
Lippestraße	25	10	25	40	55
Funkenburg	26	11	26	41	56
Von-der-Tann-Straße	28	13	28	43	58
Berliner Straße	29	14	29	44	59
Am Zehnthof	30	15	30	45	1.00
Rüschelbrinkstraße	33	18	33	48	03
Pothecke	35	20	35	50	05
Knappschaftskrankenhaus	36	21	36	51	06
Brackel Kirche	39	alle	24	39	54 09
Brackel Verwaltungsstelle	40	15	25	40	55 10
In den Bärten	41	Min.	26	0.41	56 1.11
Döringhoff	43		28		58
Businkstraße an	21.44	0.29		0.59	
Asseln Aplerbecker Straße	46	31		1.01	
Am Hagedorn	47	32		02	
Ruckebierstraße	48	33		03	
Zugstraße an	21.50	0.35		1.05	
Zugstraße ab	21.50	0.35		1.05	
Eichwaldstraße	52	37		07	
Bockumweg	21.53	0.38		1.08	
Wickede Post	}	}		}	
Dollersweg	21.54	0.39		1.09	
DO-Wickede	21.55	0.40		1.10	

Anschlussgarantie im Abendverkehr zum Bus siehe nach der letzten Fahrplattabelle dieser Linie



montags bis freitags

U U43

U43

DSW21
DO-Wickede - Asseln - Brackel - Wambel -
Körne - Stadtmittle - Dorstfeld

Haltestellen	Abfahrtszeiten															
DO-Wickede	3.54	5.14	5.34	5.54	6.14											
Dollersweg	3.55	5.15	5.35	5.55	6.15											
Wickede Post			5.26			5.46			6.06				6.26			19.46
Bockumweg	3.57	5.17	27	5.37	47	5.57	07	6.17	27							47
Eichwaldstraße	58	18	28	38	48	58	08	18	28							48
Zugstraße	4.00	20	30	40	50	6.00	10	20	30							50
Ruckebierstraße	01	21	31	41	51	01	11	21	31							51
Am Hagedorn	03	23	33	43	53	03	13	23	33							53
Asseln Aplerbecker Straße	04	24	34	44	54	04	14	24	34							54
Döringhoff	07	27	37	47	57	07	17	27	37							57
In den Börtlen an	4.09	5.29	5.39	5.49	5.59	6.09	6.19	6.29	6.39							19.59
In den Börtlen ab	4.09	5.29	5.39	5.49	5.54	5.59	6.04	6.09	6.14	6.19	6.24	6.29	6.34	6.39	6.44	19.59
Brackel Verwaltungsstelle	10	30	40	50	55	6.00	05	10	15	20	25	30	35	40	45	20.00
Brackel Kirche	11	31	41	51	56	01	06	11	16	21	26	31	36	41	46	01
Knappschaftskrankenhaus	14	alle	34	44	54	59	04	09	14	19	24	29	34	39	44	04
Pothecke	15	20	35	45	55	6.00	05	10	15	20	25	30	35	40	45	05
Rüschebrinkstraße	17	Min.	37	47	57	02	07	12	17	22	27	32	37	42	47	07
Am Zehnthof	20		40	50	6.00	05	10	15	20	25	30	35	40	45	50	10
Berliner Straße	21		41	51	01	06	11	16	21	26	31	36	41	46	51	11
Von-der-Tann-Straße	22		42	52	02	07	12	17	22	27	32	37	42	47	52	12
Funkenburg	24		44	54	04	09	14	19	24	29	34	39	44	49	54	14
Lippestraße	25		45	55	05	10	15	20	25	30	35	40	45	50	55	15
Ostentor	26		46	56	06	11	16	21	26	31	36	41	46	51	56	16
Reinoldikirche	28		48	58	08	13	18	23	28	33	38	43	48	53	58	18
Kampstraße an	4.29	5.49	5.59	6.09	6.14	6.19	6.24	6.29	6.34	6.39	6.44	6.49	6.54	6.59	7.04	20.19
Kampstraße ab	4.30	5.50	6.00	6.10	6.14	6.20	6.24	6.30	6.34	6.40	6.44	6.50	6.54	7.00	7.04	20.20
Westentor	31		51	01	11	6.15	21	6.25	31	6.35	41	6.45	51	6.55	01	21
Unionstraße	33		53	03	13		23	33	43		53		03			23
Heinrichstraße	34		54	04	14		24	34	44		54		04			24
Ofenstraße	35		55	05	15		25	35	45		55		05			25
Wittener Straße	38		58	08	18		28	38	48		58		08			28
Dorstfeld Betriebshof	4.39	5.59	6.09	6.19	6.29	6.39	6.49	6.59	7.09							20.29

Anschlussgarantie im Abendverkehr zum Bus siehe nach der letzten Fahrplantabelle dieser Linie

U43





Haltestellen	Abfahrtszeiten																							
DO-Wickede	19.54					20.14									20.35			20.50	21.05	21.20	21.35	0.05		
Dollersweg	19.55					20.15									20.36			20.51	21.06	21.21	21.36	0.06		
Wickede Post			20.06																					
Bockumweg	19.57		07			20.17									20.37			20.46						
Eichwaldstraße	58		08			18									39			48	54	09	24	39	09	
Zugstraße	20.00		10			20									40			50	55	10	25	40	10	
Ruckebierstraße	01		11			21									41			51	56	11	26	41	11	
Am Hagedorn	03		13			23									43			53	58	13	28	43	13	
Asseln Aplerbecker Straße	04		14			24									44			54	59	14	29	44	14	
Döringhoff	07		17			27									47			57	21.02	17	32	47	17	
In den Börtlen an	20.09		20.19			20.29									20.39			20.49	20.59	21.04	21.19	21.34	21.49	0.19
In den Börtlen ab	20.04	20.09	20.14	20.19	20.24	20.29	20.34	20.39	20.44	20.49	20.54	20.59	21.04	21.19	21.34	21.49								0.19
Brackel Verwaltungsstelle	05	10	15	20	25	30	35	40	45	50	55	21.00	05	20	35	50	alle	20						20
Brackel Kirche	06	11	16	21	26	31	36	41	46	51	56	01	06	21	36	51	15	21						21
Knappschafts-Krankenhaus	09	14	19	24	29	34	39	44	49	54	59	04	09	24	39	54	Min.	24						24
Pothecke	10	15	20	25	30	35	40	45	50	55	21.00	05	10	25	40	55		25						25
Rüschebrinkstraße	12	17	22	27	32	37	42	47	52	57	02	07	12	27	42	57		27						27
Am Zehnthof	15	20	25	30	35	40	45	50	55	21.00	05	10	15	30	45	22.00		30						30
Berliner Straße	16	21	26	31	36	41	46	51	56	01	06	11	16	31	46	01		16						31
Von-der-Tann-Straße	17	22	27	32	37	42	47	52	57	02	07	12	17	32	47	02		17						32
Funkenburg	19	24	29	34	39	44	49	54	59	04	09	14	19	34	49	04		19						34
Lippestraße	20	25	30	35	40	45	50	55	21.00	05	10	15	20	35	50	05		20						35
Ostentor	21	26	31	36	41	46	51	56	01	06	11	16	21	36	51	06		21						36
Reinoldikirche	23	28	33	38	43	48	53	58	03	08	13	18	23	38	53	08		23						38
Kampstraße an	20.24	20.29	20.34	20.39	20.44	20.49	20.54	20.59	21.04	21.09	21.14	21.19	21.24	21.39	21.54	22.09		21.24						0.39
Kampstraße ab	20.24	20.29	20.34	20.39	20.44	20.49	20.54	20.59	21.04	21.09	21.14	21.19	21.24	21.39	21.54	22.09		21.24						0.39
Westentor	25	30	35	40	45	50	55	21.00	05	10	15	20	25	40	55	22.10		25						0.40
Unionstraße	27	32	37	42	47	52	57	02	07	12	17	22	27	42	57			27						
Heinrichstraße	28	33	38	43	48	53	58	03	08	13	18	23	28	43	58			28						
Ofenstraße	29	34	39	44	49	54	59	04	09	14	19	24	29	44	59			29						
Wittener Straße	32	37	42	47	52	57	21.02	07	12	17	22	27	32	47	22.02			32						
Dorstfeld Betriebshof	20.33	20.38	20.43	20.48	20.53	20.58	21.03	21.08	21.13	21.18	21.23	21.28	21.33	21.48	22.03			21.33						

Anschlussgarantie im Abendverkehr zum Bus siehe nach der letzten Fahrplantabelle dieser Linie



montags bis freitags

**U U43**

Haltestellen	Abfahrtszeiten				
DO-Wickede	0.20	0.35	0.50	1.15	
Dollersweg	0.21	0.36	0.51	1.16	
Wickede Post	}	}	}	}	
Bockumweg	0.22	0.37	0.52	1.17	
Eichwaldstraße	24	39	54	19	
Zugstraße	25	40	55	20	
Ruckebierstraße	26	41	56	21	
Am Hagedorn	28	43	58	23	
Asseln Aplerbecker Straße	29	44	59	24	
Döringhoff	32	47	1.02	27	
In den Börtlen an	0.34	0.49	1.04	1.29	
In den Börtlen ab	0.34	0.49	1.04	1.18	1.29
Brackel Verwaltungsstelle	35	50	05	19	30
Brackel Kirche	36	51	06	20	31
Knappschaftskrankenhaus	39	54	09	23	34
Pothecke	40	55	10	24	35
Rüschelbrinkstraße	42	57	12	26	37
Am Zehnthof	45	1.00	15	29	40
Berliner Straße	46	01	16	30	41
Von-der-Tann-Straße	47	02	17	31	42
Funkenburg	49	04	19	33	44
Lippestraße	50	05	20	34	45
Ostentor	51	06	21	35	46
Reinoldikirche	53	08	23	37	48
Kampstraße an	0.54	1.09	1.24	1.38	1.49
Kampstraße ab	0.54	1.09	1.24	1.38	1.49
Westentor	55	10	25	39	50
Unionstraße	57	12	27	41	52
Heinrichstraße	58	13	28	42	53
Ofenstraße	59	14	29	43	54
Wittener Straße	1.02	17	32	46	57
Dorstfeld Betriebshof	1.03	1.18	1.33	1.47	1.58

Anschlussgarantie im Abendverkehr zum Bus siehe nach der letzten Fahrplantabelle dieser Linie

U43**DSW21**
DO-Wickede - Asseln - Brackel - Wambel -
Körne - Stadtmitte - Dorstfeld**U43**



Haltestellen	Abfahrtszeiten																		
DO-Wickede	5.20	8.20	8.35							8.54					9.14			9.34	
Dollersweg	5.21	8.21	8.36							8.55					9.15			9.35	
Wickede Post	}																		
Bockumweg	5.22	8.22	8.38							8.46					9.06			9.26	19.46
Eichwaldstraße	24	24	39							47					07			27	47
Zugstraße	25	25	41							58					18			38	48
Ruckebierstraße	26	26	42							50					20			40	50
Am Hagedorn	28	28	44							01					21			41	51
Asseln Aplerbecker Straße	29	29	45							03					23			43	53
Döringhoff	32	32	48							04					24			44	54
In den Börtlen an	5.34	8.34	8.50							07					27			47	57
In den Börtlen ab	5.34	8.34	8.50							07					27			47	57
Brackel Verwaltungsstelle	35	alle	35	51	9.00	05	10	15	20	25	30	35	40	45	50	55		55	20.00
Brackel Kirche	36	15	36	52	01	06	11	16	21	26	31	36	41	46	51	56		56	01
Knappschaftskrankenhaus	39	Min.	39	55	04	09	14	19	24	29	34	39	44	49	54	59	usw.	59	04
Pothecke	40		40	56	05	10	15	20	25	30	35	40	45	50	55	10.00	bis	10.00	05
Rüschelbrinkstraße	42		42	58	07	12	17	22	27	32	37	42	47	52	57	02		02	07
Am Zehnthof	45		45	9.01	10	15	20	25	30	35	40	45	50	55	10.00	05		05	10
Berliner Straße	46		46	02	11	16	21	26	31	36	41	46	51	56	01	06		06	11
Von-der-Tann-Straße	47		47	03	12	17	22	27	32	37	42	47	52	57	02	07		07	12
Funkenburg	49		49	05	14	19	24	29	34	39	44	49	54	59	04	09		09	14
Lippestraße	50		50	06	15	20	25	30	35	40	45	50	55	10.00	05	10		10	15
Ostentor	51		51	07	16	21	26	31	36	41	46	51	56	01	06	11		11	16
Reinoldikirche	53		53	09	18	23	28	33	38	43	48	53	58	03	08	13		13	18
Kampstraße an	5.54	8.54	9.10		9.19	9.24	9.29	9.34	9.39	9.44	9.49	9.54	9.59	10.04	10.09	10.14		10.14	20.19
Kampstraße ab	5.54	8.54	9.10		9.20	9.24	9.30	9.34	9.40	9.44	9.50	9.54	10.00	10.04	10.10	10.14		10.14	20.20
Westentor	5.55	8.55	9.11		21	9.25	31	9.35	41	9.45	51	9.55	01	10.05	11	10.15		10.15	21
Unionstraße					23		33		43		53		03		13			13	23
Heinrichstraße					24		34		44		54		04		14			14	24
Ofenstraße					25		35		45		55		05		15			15	25
Wittener Straße					28		38		48		58		08		18			18	28
Dorstfeld Betriebshof					9.29		9.39		9.49		9.59		10.09		10.19			10.19	20.29

Anschlussgarantie im Abendverkehr zum Bus siehe nach der letzten Fahrplattabelle dieser Linie





Haltestellen	Abfahrtszeiten																			
DO-Wickede	19.54					20.14							20.35		20.50	0.05	0.20	0.35	0.50	
Dollersweg	19.55					20.15							20.36		20.51	0.06	0.21	0.36	0.51	
Wickede Post			20.06					20.26						20.46						
Bockumweg	19.57		07			20.17		27					20.37	47	20.52	0.07	0.22	0.37	0.52	
Eichwaldstraße	58	08			18		28						39	48	54	09	24	39	54	
Zugstraße	20.00		10		20		30						40	50	55	10	25	40	55	
Ruckebierstraße	01	11			21		31						41	51	56	11	26	41	56	
Am Hagedorn	03	13			23		33						43	53	58	13	28	43	58	
Asseln Aplerbecker Straße	04	14			24		34						44	54	59	14	29	44	59	
Döringhoff	07	17			27		37						47	57	21.02	17	32	47	1.02	
In den Börtlen an	20.09		20.19		20.29		20.39		20.49		20.59	21.04				0.19	0.34	0.49	1.04	
In den Börtlen ab	20.04	20.09	20.14	20.19	20.24	20.29	20.34	20.39	20.44	20.49	20.54	20.59	21.04			0.19	0.34	0.49	1.04	
Brackel Verwaltungsstelle	05	10	15	20	25	30	35	40	45	50	55	21.00	05	10	15	alle	20	35	50	05
Brackel Kirche	06	11	16	21	26	31	36	41	46	51	56	01	06	11	15	15	21	36	51	06
Knappschafts-Krankenhaus	09	14	19	24	29	34	39	44	49	54	59	04	09	14	19	Min.	24	39	54	09
Pothecke	10	15	20	25	30	35	40	45	50	55	21.00	05	10	15	20		25	40	55	10
Rüschebrinkstraße	12	17	22	27	32	37	42	47	52	57	02	07	12	17	22		27	42	57	12
Am Zehnthof	15	20	25	30	35	40	45	50	55	21.00	05	10	15	20	25		30	45	1.00	15
Berliner Straße	16	21	26	31	36	41	46	51	56	01	06	11	16	21	26		31	46	01	16
Von-der-Tann-Straße	17	22	27	32	37	42	47	52	57	02	07	12	17	22	27		32	47	02	17
Funkenburg	19	24	29	34	39	44	49	54	59	04	09	14	19	24	29		34	49	04	19
Lippestraße	20	25	30	35	40	45	50	55	21.00	05	10	15	20	25	30		35	50	05	20
Ostentor	21	26	31	36	41	46	51	56	01	06	11	16	21	26	31		36	51	06	21
Reinoldikirche	23	28	33	38	43	48	53	58	03	08	13	18	23	28	33		38	53	08	23
Kampstraße an	20.24	20.29	20.34	20.39	20.44	20.49	20.54	20.59	21.04	21.09	21.14	21.19	21.24			0.39	0.54	1.09	1.24	
Kampstraße ab	20.24	20.29	20.34	20.39	20.44	20.49	20.54	20.59	21.04	21.09	21.14	21.19	21.24			0.39	0.54	1.09	1.24	
Westentor	25	30	35	40	45	20.50	55	21.00	05	21.10	15	20	21.25			0.40	55	10	25	
Unionstraße	27	32	37	42	47		57	02	07		17	22					57	12	27	
Heinrichstraße	28	33	38	43	48		58	03	08		18	23					58	13	28	
Ofenstraße	29	34	39	44	49		59	04	09		19	24					59	14	29	
Wittener Straße	32	37	42	47	52		21.02	07	12		22	27					1.02	17	32	
Dorstfeld Betriebshof	20.33	20.38	20.43	20.48	20.53		21.03	21.08	21.13		21.23	21.28					1.03	1.18	1.33	

Anschlussgarantie im Abendverkehr zum Bus siehe nach der letzten Fahrplantabelle dieser Linie





Haltestellen		Abfahrtszeiten										
DO-Wickede		1.15	8.05	8.35	9.05	9.35	9.50	10.05	10.20	18.50	19.05	20.20
Dollersweg		1.16	8.06	8.36	9.06	9.36	9.51	10.06	10.21	18.51	19.06	20.21
Wickede Post												
Bockumweg		1.17	8.07	8.37	9.07	9.37	9.52	10.07	10.22	18.52	19.07	20.22
Eichwaldstraße		19	09	39	09	39	54	09	24	54	09	24
Zugstraße		20	10	40	10	40	55	10	25	55	10	25
Ruckebierstraße		21	11	41	11	41	56	11	26	56	11	26
Am Hagedorn		23	13	43	13	43	58	13	28	58	13	28
Asseln Aplerbecker Straße		24	14	44	14	44	59	14	29	59	14	29
Döringhoff		27	17	47	17	47	10.02	17	32	19.02	17	32
In den Börten	an	1.29	8.19	8.49	9.19	9.49	10.04	10.19	10.34	19.04	19.19	20.34
In den Börten	ab	1.18 1.29	8.19 8.49	9.05 9.19	9.35 9.49	9.49 10.04	10.19 10.34			19.04 19.19		20.34
Brackel Verwaltungsstelle		19 30	20 50	06 20	36 50	05 20	35 alle	05 20	35	05 20	35	35
Brackel Kirche		20 31	21 51	07 21	37 51	06 21	36 15	06 21	36	06 21	36	36
Knappschaftskrankenhaus		23 34	24 54	10 24	40 54	09 24	39 Min.	09 24	39	09 24	alle 39	39
Pothecke		24 35	25 55	11 25	41 55	10 25	40	10 25	40	10 25	15 40	40
Rüschelbrinkstraße		26 37	27 57	13 27	43 57	12 27	42	12 27	42	12 27	Min. 42	42
Am Zehnthof		29 40	30 9.00	16 30	46 10.00	15 30	45	15 30	45	15 30	45	45
Berliner Straße		30 41	31 01	17 31	47 01	16 31	46	16 31	46	16 31	46	46
Von-der-Tann-Straße		31 42	32 02	18 32	48 02	17 32	47	17 32	47	17 32	47	47
Funkenburg		33 44	34 04	20 34	50 04	19 34	49	19 34	49	19 34	49	49
Lippestraße		34 45	35 05	21 35	51 05	20 35	50	20 35	50	20 35	50	50
Ostentor		35 46	36 06	22 36	52 06	21 36	51	21 36	51	21 36	51	51
Reinoldikirche		37 48	38 08	24 38	54 08	23 38	53	23 38	53	23 38	53	53
Kampstraße	an	1.38 1.49	8.39 9.09	9.25 9.39	9.55 10.09	10.24 10.39	10.54	19.24 19.39	20.54	19.24 19.39	20.54	20.54
Kampstraße	ab	1.38 1.49	8.39 9.09	9.25 9.39	9.55 10.09	10.24 10.39	10.54	19.24 19.39	20.54	19.24 19.39	20.54	20.54
Westentor		39 50	8.40 9.10	9.26 40	9.56 10	10.25 40	10.55	19.25 40	55	19.25 40	55	55
Unionstraße		41 52		42	12	42		42	57	42	57	57
Heinrichstraße		42 53		43	13	43		43	58	43	58	58
Ofenstraße		43 54		44	14	44		44	59	44	59	59
Wittener Straße		46 57		47	17	47		47	21.02	47	21.02	21.02
Dorstfeld Betriebshof		1.47 1.58		9.48	10.18	10.48		19.48	21.03	19.48	21.03	21.03

Anschlussgarantie im Abendverkehr zum Bus siehe nach der letzten Fahrplantabelle dieser Linie



Haltestellen	Abfahrtszeiten					
DO-Wickede	20.35	0.05	0.20	0.35	0.50	1.15
Dollersweg	20.36	0.06	0.21	0.36	0.51	1.16
Wickede Post	}					
Bockumweg	20.37	0.07	0.22	0.37	0.52	1.17
Eichwaldstraße	39	09	24	39	54	19
Zugstraße	40	10	25	40	55	20
Ruckebierstraße	41	11	26	41	56	21
Am Hagedorn	43	13	28	43	58	23
Asseln Aplerbecker Straße	44	14	29	44	59	24
Döringhoff	47	17	32	47	1.02	27
In den Bärten an	20.49	0.19	0.34	0.49	1.04	1.29
In den Bärten ab	20.49	0.19	0.34	0.49	1.04	1.18 1.29
Brackel Verwaltungsstelle	50	alle	20	35	50	05 19 30
Brackel Kirche	51	15	21	36	51	06 20 31
Knappschafts Krankenhaus	54	Min.	24	39	54	09 23 34
Pothecke	55		25	40	55	10 24 35
Rüschelbrinkstraße	57		27	42	57	12 26 37
Am Zehnthof	21.00		30	45	1.00	15 29 40
Berliner Straße	01		31	46	01	16 30 41
Von-der-Tann-Straße	02		32	47	02	17 31 42
Funkenburg	04		34	49	04	19 33 44
Lippestraße	05		35	50	05	20 34 45
Ostentor	06		36	51	06	21 35 46
Reinoldikirche	08		38	53	08	23 37 48
Kampstraße an	21.09	0.39	0.54	1.09	1.24	1.38 1.49
Kampstraße ab	21.09	0.39	0.54	1.09	1.24	1.38 1.49
Westentor	21.10	0.40	55	10	25	39 50
Unionstraße			57	12	27	41 52
Heinrichstraße			58	13	28	42 53
Ofenstraße			59	14	29	43 54
Wittener Straße			1.02	17	32	46 57
Dorstfeld Betriebshof			1.03	1.18	1.33	1.47 1.58

Anschlussgarantie im Abendverkehr zum Bus siehe nach der letzten Fahrplattabelle dieser Linie

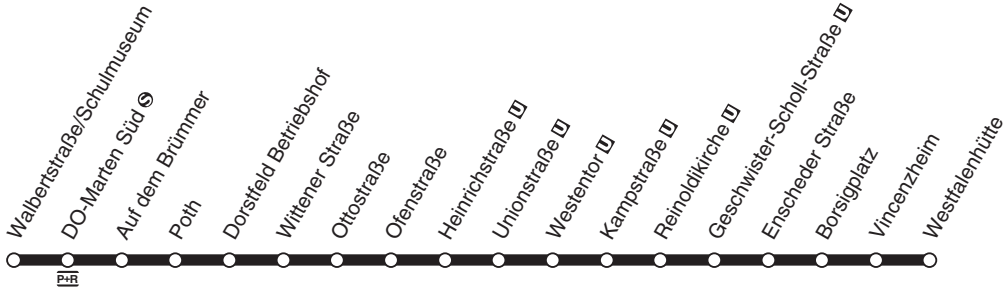




Haltestelle	Ankunftszeit zur Linie Abfahrtszeit			Ankunftszeit zur Linie Abfahrtszeit			in Richtung
	montags - samstags			sonn- und feiertags			
Brackel Kirche in Richtung Wickede	20.53	420	21.01	20.53	420	21.01	Scharnhorst
	21.23	420	21.31	21.23	420	21.31	Scharnhorst
	21.53	420	22.01	21.53	420	22.01	Scharnhorst
	22.23	420	22.31	22.23	420	22.31	Scharnhorst
	22.53	420	23.01	22.53	420	23.01	Scharnhorst
	23.23	420	23.31	23.23	420	23.31	Scharnhorst
	00.23	NE20	00.30	00.23	NE20	00.30	Scharnhorst
Brackel Kirche in Richtung Wickede	20.53	420	20.59	00.53	NE20	01.00	Aplerbeck
	21.23	420	21.29				Aplerbeck
	21.53	420	21.59				Aplerbeck
	22.23	420	22.29				Aplerbeck
	22.53	420	22.59				Aplerbeck
	23.23	420	23.29				Aplerbeck
	23.53	420	23.59				Aplerbeck
00.53	NE20	01.00				Aplerbeck	
Brackel Kirche in Richtung Wickede	21.08	436	21.16	20.53	436	20.58	Aplerbeck
	21.38	436	21.46	21.23	436	21.28	Aplerbeck
	22.08	436	22.16	21.53	436	21.58	Aplerbeck
	22.38	436	22.46	22.23	436	22.28	Aplerbeck
	23.08	436	23.16	22.53	436	22.58	Aplerbeck
	23.38	436	23.46	23.23	436	23.28	Aplerbeck
				23.53	436	23.58	Aplerbeck
Brackel Kirche in Richtung Wickede	21.08	436	21.16				Hohenbuschei/Asseln
	21.38	436	21.46				Hohenbuschei/Asseln
	22.08	436	22.16				Hohenbuschei/Asseln
	22.38	436	22.46				Hohenbuschei/Asseln
	23.08	436	23.16				Hohenbuschei/Asseln
	23.38	436	23.46				Hohenbuschei/Asseln










Haltestelle	Ankunftszeit	zur Linie	Abfahrtszeit	Ankunftszeit	zur Linie	Abfahrtszeit	in Richtung
	montags - samstags			sonn- und feiertags			
Asseln Aplerbecker Straße in Richtung Wickede	21.00	426	21.05	21.00	426	21.05	Husen
	21.30	426	21.35	21.30	426	21.35	Husen
	22.00	426	22.05	22.00	426	22.05	Husen
	22.30	426	22.35	22.30	426	22.35	Husen
	23.00	426	23.05	23.00	426	23.05	Husen
	23.30	426	23.35	23.30	426	23.35	Husen
	00.00	426	00.05	00.00	426	00.05	Husen



DSW21
DO-Marten - Dorstfeld - Stadtmitt
Borsigplatz - Westfalenhütte
und zurück





Haltestellen	Abfahrtszeiten																
							☒			☒							
Walbertstraße/Schulmuseum		4.18	4.38	4.58		5.18		7.18	7.22	7.28		12.38	12.42	12.48		19.48	20.03
DO-Marten Süd 		19	39	59		19		19	23	29		39	43	49		49	04
Auf dem Brümmer		22	42	5.02		22		22	26	32		42	46	52		52	06
Poth		23	43	03		23		23	27	33		43	47	53		53	08
Dorstfeld Betriebshof		25	45	05		25		25	29	35		45	49	55		55	09
Wittener Straße	3.46	26	46	06	5.16	26		26	30	36		46	50	56		56	10
Ottostraße	48	28	48	08	18	28		28	32	38		48	52	58		58	12
Ofenstraße	49	29	49	09	19	29	alle	29	33	39	alle	49	53	59	alle	59	13
Heinrichstraße 	50	30	50	10	20	30	10	30	34	40	10	50	54	13.00	10	20.00	14
Unionstraße 	51	31	51	11	21	31	Min.	31	35	41	Min.	51	55	01	Min.	01	15
Westentor 	53	4.13	33	53	13	23	33	33	37	43		53	57	03		03	17
Kampstraße 	54	14	34	54	14	24	34	34	38	44		54	58	04		04	18
Reinoldikirche 	55	15	35	55	15	25	35	35	39	45		55	59	05		05	19
Geschwister-Scholl-Straße 	57	17	37	57	17	27	37	37	41	47		57	13.01	07		07	21
Enscheder Straße	59	19	39	59	19	29	39	39	43	49		59	03	09		09	23
Borsigplatz	4.01	21	41	5.01	21	31	41	41	45	51		13.01	05	11		11	24
Vincenzheim	02	22	42	02	22	32	42	42	46	52		02	06	12		12	25
Westfalenhütte an	4.03	4.23	4.43	5.03	5.23	5.33	5.43	7.43	7.47	7.53		13.03	13.07	13.13		20.13	20.26

☒ = fährt an Schultagen

Anschlussgarantie im Abendverkehr zum Bus siehe nach der letzten Fahrplantabelle dieser Linie



Haltestellen	Abfahrtszeiten								
Walbertstraße/Schulmuseum	20.08	20.18	20.33	20.36	20.48		0.18		
DO-Marten Süd	09	19	34	37	49		19		
Auf dem Brümmer	11	21	36	39	51		21		
Poth	13	23	38	41	53		23		
Dorstfeld Betriebshof	14	24	39	42	54		24		
Wittener Straße	20.15	25	40	20.43	55		25	0.45	1.00
Ottostraße		27	42		57		27	47	02
Ofenstraße		28	43		58	alle	28	48	03
Heinrichstraße		29	44		59	15	29	49	04
Unionstraße		30	45		21.00	Min.	30	50	05
Westentor		32	47		02		32	52	07
Kampstraße		33	48		03		33	0.53	1.08
Reinoldikirche		34	49		04		34		
Geschwister-Scholl-Straße		36	51		06		36		
Enscheder Straße		38	53		08		38		
Borsigplatz		39	54		09		39		
Vincenzheim		40	55		10		40		
Westfalenhütte an		20.41	20.56		21.11		0.41		

Anschlussgarantie im Abendverkehr zum Bus siehe nach der letzten Fahrplantabelle dieser Linie



Haltestellen	Abfahrtszeiten																						
Walbertstraße/Schulmuseum												5.33	8.18	8.28	19.48	20.03	0.18						
DO-Marten Süd												34	19	29	49	04	19						
Auf dem Brümmer												36	21	32	52	06	21						
Poth												38	23	33	53	08	23						
Dorstfeld Betriebshof												39	24	35	55	09	24						
Wittener Straße	4.55											40	25	36	56	10	25	0.45	1.00				
Ottostraße												57	42	27	38	58	12	27	47	02			
Ofenstraße												58	43	alle	28	39	alle	59	13	alle	28	48	03
Heinrichstraße												59	44	15	29	40	10	20.00	14	15	29	49	04
Unionstraße	5.00											45	Min.	30	41	Min.	01	15	Min.	30	50	05	
Westentor												02	5.17	5.32	47	32	43	03	17	32	52	07	
Kampstraße												03	18	33	48	33	44	04	18	33	0.53	1.08	
Reinoldikirche												04	19	34	49	34	45	05	19	34			
Geschwister-Scholl-Straße												06	21	36	51	36	47	07	21	36			
Enscheder Straße												08	23	38	53	38	49	09	23	38			
Borsigplatz												09	24	39	54	39	51	11	24	39			
Vincenzheim												10	25	40	55	40	52	12	25	40			
Westfalenhütte	an											5.11	5.26	5.41	5.56	8.41	8.53	20.13	20.26	0.41			

Anschlussgarantie im Abendverkehr zum Bus siehe nach der letzten Fahrplantabelle dieser Linie



Haltestellen	Abfahrtszeiten													
Walbertstraße/Schulmuseum	8.03	8.33	9.03	9.33	10.33	10.48	19.03	19.05	19.18	0.18				
DO-Marten Süd	04	34	04	34	34	49	04	07	19	19				
Auf dem Brümmer	06	36	06	36	36	51	06	09	21	21				
Poth	08	38	08	38	38	53	08	11	23	23				
Dorstfeld Betriebshof	09	39	09	39	39	54	09	12	24	24				
Wittener Straße	10	40	10	9.25	40	40	10.45	55	10	19.13	25	25	0.45	
Ottostraße	12	42	12	27	42	42	57	12	27	27	47	47		
Ofenstraße	13	43	13	28	43	alle	43	58	alle	13	28	alle	28	48
Heinrichstraße	14	44	14	29	44	15	44	59	15	14	29	15	29	49
Unionstraße	15	45	15	30	45	Min.	45	11.00	Min.	15	30	Min.	30	50
Westentor	7.47	17	47	9.02	17	32	47	47	02	17	32	32	52	
Kampstraße	48	18	48	03	18	33	48	48	03	18	33	33	0.53	
Reinoldikirche	49	19	49	04	19	34	49	49	04	19	34	34		
Geschwister-Scholl-Straße	51	21	51	06	21	36	51	51	06	21	36	36		
Enscheder Straße	53	23	53	08	23	38	53	53	08	23	38	38		
Borsigplatz	54	24	54	09	24	39	54	54	09	24	39	39		
Vincenzheim	55	25	55	10	25	40	55	55	10	25	40	40		
Westfalenhütte an	7.56	8.26	8.56	9.11	9.26	9.41	9.56	10.56	11.11	19.26	19.41	0.41		

Anschlussgarantie im Abendverkehr zum Bus siehe nach der letzten Fahrplantabelle dieser Linie



Haltestellen	Abfahrtszeiten
Walbertstraße/Schulmuseum	
DO-Marten Süd	
Auf dem Brümmer	
Poth	
Dorstfeld Betriebshof	
Wittener Straße	1.00
Ottostraße	02
Ofenstraße	03
Heinrichstraße	04
Unionstraße	05
Westentor	07
Kampstraße	1.08
Reinoldikirche	
Geschwister-Scholl-Straße	
Enscheder Straße	
Borsigplatz	
Vincenzheim	
Westfalenhütte	an

Anschlussgarantie im Abendverkehr zum Bus siehe nach der letzten Fahrplantabelle dieser Linie



Haltestellen		Abfahrtszeiten															
Westfalenhütte	ab	4.07	4.27	4.47		5.07	5.27	5.37		7.47	X 7.53	7.57		13.07	X 13.13		
Vincenzheim		08	28	48		08	28	38		48	54	58		08	14		
Borsigplatz		09	29	49		09	29	39		49	55	59		09	15		
Enscheder Straße		11	31	51		11	31	41		51	57	8.01		11	17		
Geschwister-Scholl-Straße		13	33	53		13	33	43		53	59	03		13	19		
Reinoldikirche		3.54	15	35	55	15	35	45		55	8.01	05		15	21		
Kampstraße		56	16	36	56	16	36	46		56	02	06		16	22		
Westentor		57	17	37	57	17	5.27	37		47	alle	57	03	07	alle	17	23
Unionstraße		58	19	39	59	19	28	39		49	10	59	05	09	10	19	25
Heinrichstraße		59	20	40	5.00	20	29	40		50	Min.	8.00	06	10	Min.	20	26
Ofenstraße		4.01	21	41	01	21	30	41		51	01	07	11		21	27	
Ottostraße		02	22	42	02	22	31	42		52	02	08	12		22	28	
Wittener Straße		04	24	44	04	24	33	44		54	04	10	14		24	30	
Dorstfeld Betriebshof		05	25	45	05	5.15	25	35	45	5.52	55	05	11	15	25	31	
Poth		06	27	47	07	16	27	36	47	53	57	07	13	17	27	33	
Auf dem Brümmer		08	28	48	08	18	28	38	48	55	58	08	14	18	28	34	
DO-Marten Süd		11	31	51	11	21	31	41	51	58	6.01	11	17	21	31	37	
Walbertstraße/Schulmuseum	an	4.13	4.33	4.53	5.13	5.23	5.33	5.42	5.53	5.59	6.03	8.13	8.19	8.23	13.33	13.39	

X = fährt an Schultagen

Anschlussgarantie im Abendverkehr zum Bus siehe nach der letzten Fahrplantabelle dieser Linie

montags bis freitags



Haltestellen		Abfahrtszeiten											
Westfalenhütte	ab	13.17	19.47	19.57	20.07	20.18	23.48	0.03	0.18	0.33	0.53		
Vincenzheim		18	48	58	08	19	49	04	19	34	54		
Borsigplatz		19	49	59	09	20	50	05	20	35	55		
Enscheder Straße		21	51	20.01	11	22	52	07	22	37	57		
Geschwister-Scholl-Straße U		23	53	03	12	23	53	08	23	38	58		
Reinoldikirche U		25	55	05	15	26	56	11	26	41	1.01		
Kampstraße U		26	56	06	16	27	57	12	27	42	02		
Westentor U		27	alle	57	07	17	28	alle	58	13	28	43	1.03
Unionstraße U		29	10	59	09	19	30	15	0.00	15	30	45	
Heinrichstraße U		30	Min.	20.00	10	20	31	Min.	01	16	31	46	
Ofenstraße		31		01	11	21	32		02	17	32	47	
Ottostraße		32		02	12	22	33		03	18	33	48	
Wittener Straße		34		04	14	24	35		05	20	35	50	
Dorstfeld Betriebshof		35		05	20.15	25	36		06	0.21	0.36	0.51	
Poth		37		07		26	37		07				
Auf dem Brümmer		38		08		28	39		09				
DO-Marten Süd S		41		11		31	42		12				
Walbertstraße/Schulmuseum	an	13.43	20.13	20.32	20.43		0.13						

Anschlussgarantie im Abendverkehr zum Bus siehe nach der letzten Fahrplattabelle dieser Linie



DSW21
DO-Westfalenhütte - Borsigplatz - Stadtrmitte -
Dorstfeld - Marten





Haltestellen		Abfahrtszeiten														
Westfalenhütte	ab	5.18	8.33	8.47	19.57	20.07	20.18	23.48	0.03	0.18	0.33	0.53				
Vincenzheim		19	34	48	58	08	19	49	04	19	34	54				
Borsigplatz		20	35	49	59	09	20	50	05	20	35	55				
Enscheder Straße		22	37	51	20.01	11	22	52	07	22	37	57				
Geschwister-Scholl-Straße		23	38	53	03	12	23	53	08	23	38	58				
Reinoldikirche		5.11	26	41	55	05	15	26	56	11	26	41	1.01			
Kampstraße		13	27	42	56	06	16	27	57	12	27	42	02			
Westentor		14	28	alle	43	57	alle	07	17	28	alle	58	13	28	43	1.03
Unionstraße		15	30	15	45	59	10	09	19	30	15	30	45			
Heinrichstraße		16	31	Min.	46	9.00	Min.	10	20	31	Min.	01	16	31	46	
Ofenstraße		17	32		47	01		11	21	32		02	17	32	47	
Ottostraße		18	33		48	02		12	22	33		03	18	33	48	
Wittener Straße		21	35		50	04		14	24	35		05	20	35	50	
Dorstfeld Betriebshof		22	36		51	05		15	25	36		06	0.21	0.36	0.51	
Poth		23	37		52	07		17	26	37		07				
Auf dem Brümmer		25	39		54	08		18	28	39		09				
DO-Marten Süd		28	42		57	11		21	31	42		12				
Walbertstraße/Schulmuseum	an	5.29	5.43	8.58	9.13	20.23	20.32	20.43	0.13							

Anschlussgarantie im Abendverkehr zum Bus siehe nach der letzten Fahrplantabelle dieser Linie



Haltestellen		Abfahrtszeiten												
Westfalenhütte	ab	8.03	8.33	9.03		10.18	10.33	23.48	0.03	0.18	0.33	0.53		
Vincenzheim		04	34	04		19	34	49	04	19	34	54		
Borsigplatz		05	35	05		20	35	50	05	20	35	55		
Enscheder Straße		07	37	07		22	37	52	07	22	37	57		
Geschwister-Scholl-Straße		08	38	08		23	38	53	08	23	38	58		
Reinoldikirche		7.40	11	41	11	26	41	56	11	26	41	1.01		
Kampstraße		42	12	42	12	27	42	57	12	27	42	02		
Westentor		43	13	43	13	alle	28	43	alle	58	13	28	43	1.03
Unionstraße		44	15	45	15	15	30	45	15	30	45			
Heinrichstraße		45	16	46	16	Min.	31	46	Min.	01	16	31	46	
Ofenstraße		47	17	47	17		32	47		02	17	32	47	
Ottostraße		48	18	48	18		33	48		03	18	33	48	
Wittener Straße		50	20	50	20		35	50		05	20	35	50	
Dorstfeld Betriebshof		51	21	51	21		36	10.48	51	06	0.21	0.36	0.51	
Poth		52	22	52	22		37	49	52		07			
Auf dem Brümmer		54	24	54	24		39	51	54		09			
DO-Marten Süd		57	27	57	27		42	54	57		12			
Walbertstraße/Schulmuseum	an	7.58	8.28	8.58	9.28		10.43	10.55	10.58		0.13			

Anschlussgarantie im Abendverkehr zum Bus siehe nach der letzten Fahrplantabelle dieser Linie



Haltestelle	Ankunftszeit zur Linie Abfahrtszeit			Ankunftszeit zur Linie Abfahrtszeit			in Richtung
	montags - samstags			sonn- und feiertags			
Wittener Straße in Richtung Marten	21.20	447	21.24	21.20	447	21.24	Universität/Hombruch
	21.05	465	21.15				
Wittener Straße in Richtung Marten	21.35	465	21.45	21.35	465	21.45	Oespel (montags - freitags)
	22.05	465	22.15				
	22.35	465	22.45	22.35	465	22.45	
	23.35	465	23.45	23.35	465	23.45	
Wittener Straße in Richtung Marten	21.50	465	21.52	21.50	465	21.52	Universität
	22.20	465	22.22	22.20	465	22.22	Universität
	22.50	465	22.52	22.50	465	22.52	Universität
	23.20	465	23.22	23.20	465	23.22	Universität
	23.50	465	23.52	23.50	465	23.52	Universität
	00.20	465	00.22	00.20	465	00.22	Universität
DO-Martens Süd S in Richtung Walbertstr./ Schulmuseum	20.57	462	21.01	20.56	462	21.01	Lütgendortmund
	21.27	462	21.31	21.26	462	21.31	Lütgendortmund
	21.57	464	22.01	21.56	464	22.01	Lütgendortmund
	22.27	464	22.31	22.26	464	22.31	Lütgendortmund
	22.57	464	23.01	22.56	464	23.01	Lütgendortmund
	23.27	464	23.31	23.26	464	23.31	Lütgendortmund
	23.57	464	00.01	23.56	464	00.01	Lütgendortmund
DO-Martens Süd S in Richtung Walbertstr./ Schulmuseum	21.12	480	21.17	21.12	480	21.17	Castrop-Rauxel
	21.42	480	21.47	21.42	480	21.47	Castrop-Rauxel
	22.12	480	22.17	22.12	480	22.17	Castrop-Rauxel
	22.42	480	22.47	22.42	480	22.47	Castrop-Rauxel
	23.12	480	23.17	23.12	480	23.17	Castrop-Rauxel
	23.42	480	23.47	23.42	480	23.47	Castrop-Rauxel

Die Anschlussgarantie gilt nicht, wenn die Verspätung aufgrund von Streikmaßnahmen, langfristigen Baumaßnahmen oder höherer Gewalt entsteht.
 The follow-up guarantee does not apply if the delay is due to strike action, long-term construction work or force majeure.

U44

Anschlussgarantie

DSW21



Haltestelle	Ankunftszeit	zur Linie	Abfahrtszeit	Ankunftszeit	zur Linie	Abfahrtszeit	in Richtung
	montags - samstags			sonn- und feiertags			
Wittener Straße in Richtung Marten	00.50	NE12	00.55	00.50	NE12	00.55	Lütgendortmund
Wittener Straße in Richtung Marten	00.20	NE13	00.26	00.20	NE13	00.26	Mengede

DSW21 DO-(Fredenbaum-) Hauptbahnhof - Stadtmittle -
Westfalenpark - Westfalenhallen



U45

und zurück

U45



U **U45**

U U45
montags bis freitags

Haltestellen	Abfahrtszeiten																					
Fredenbaum															Y	Y	Y	Y	6.55	7.05	7.15	7.25
Immermannstr./Klinikz. Nord																			56	06	16	26
Lortzingstraße																			57	07	17	27
Münsterstraße																			58	08	18	28
Leopoldstraße																			59	09	19	29
Dortmund Hbf	4.21	4.41		5.21	5.31	5.31		6.41	6.42	6.51	6.51	7.01	7.01	11	7.11	21	7.21	31				
Kampstraße	22	42		22	32	32		42	44	52	52	02	02	12	12	22	22	32				
Stadtgarten	24	44	alle	24	34	34	alle	44	45	54	54	04	04	14	14	24	24	34				
DO-Stadthaus	25	45	10	25	35	35	10	45	46	55	55	05	05	15	15	25	25	35				
Markgrafenstraße	26	46	Min.	26	36	36	Min.	46	6.48	56	56	06	06	16	16	26	26	36				
Westfalenpark	28	48		28	38	38		48		58	58	08	08	18	18	28	28	38				
Westfalenhallen	4.32	4.52		5.32	5.42	5.42		6.52		7.02	7.02	7.12	7.12	7.22	7.22	7.32	7.32	7.42				

Y = fährt an Schultagen ab Fredenbaum; in den Schulferien ab Hauptbahnhof

U U45
montags bis freitags

Haltestellen	Abfahrtszeiten																							
Fredenbaum															Y	Y								
Immermannstr./Klinikz. Nord																			36	46				
Lortzingstraße																			37	47				
Münsterstraße																			38	48				
Leopoldstraße																			39	49				
Dortmund Hbf	7.31	41	7.41	51	7.51		19.31	19.43						0.43										
Kampstraße	32	42	42	52	52		32	44						44										
Stadtgarten	34	44	44	54	54	alle	34	46	alle					46										
DO-Stadthaus	35	45	45	55	55	10	35	47	15					47										
Markgrafenstraße	36	46	46	56	56	Min.	36	48	Min.					48										
Westfalenpark	38	48	48	58	58		38	50						50										
Westfalenhallen	7.42	7.52	7.52	8.02	8.02		19.42	19.54						0.54										

Y = fährt an Schultagen ab Fredenbaum; in den Schulferien ab Hauptbahnhof

Bei Großveranstaltungen kann es zu Fahrplanabweichungen kommen. Bei VVB-Heimspielen fährt die U45 zeitweise bis/ab Haltestelle Stadion. Fährt ab Westfalenhallen weiter als Linie U46 in Richtung Stadtmitte.

U45
DSW21
DO-(Fredenbaum-) Hauptbahnhof - Stadtmitte -
Westfalenpark - Westfalenhallen
U45


U U45**samstags**

Haltestellen	Abfahrtszeiten															
Fredenbaum	10.25														0.07	
Immermannstr./Klinikz. Nord	26														08	
Lortzingstraße	27														09	
Münsterstraße	28														10	
Leopoldstraße	29														11	
Dortmund Hbf	5.13	8.28	8.41	10.21	31	10.41	19.31	19.43	23.58	13	0.28	0.43				
Kampstraße	14	29	42	22	32	42	32	44	59	14	29	44				
Stadtgarten	16	alle	31	44	alle	24	34	44	alle	34	46	alle	0.01	16	31	46
DO-Stadthaus	17	15	32	45	10	25	35	45	10	35	47	15	02	17	32	47
Markgrafenstraße	18	Min.	33	46	Min.	26	36	46	Min.	36	48	Min.	03	18	33	48
Westfalenpark	20		35	48		28	38	48		38	50		05	20	35	50
Westfalenhallen	5.24	8.39	8.52	10.32	10.42	10.52	19.42	19.54	0.09	0.24	0.39	0.54				

U U45**sonn- und feiertags**

Haltestellen	Abfahrtszeiten															
Fredenbaum	7.37															
Immermannstr./Klinikz. Nord	38															
Lortzingstraße	39															
Münsterstraße	40															
Leopoldstraße	41															
Dortmund Hbf	43	8.13	8.43	0.43												
Kampstraße	44	14	44	44												
Stadtgarten	46	16	46	alle	46											
DO-Stadthaus	7.47	17	47	15	47											
Markgrafenstraße		18	48	Min.	48											
Westfalenpark		20	50		50											
Westfalenhallen		8.24	8.54	0.54												

Bei Großveranstaltungen kann es zu Fahrplanabweichungen kommen. Bei VVB-Heimspielen fährt die U45 zeitweise bis/ab Haltestelle Stadion. Fährt ab Westfalenhallen weiter als Linie U46 in Richtung Stadtmitte.

U45
DSW21
DO-(Fredenbaum-) Hauptbahnhof - Stadtmittle -
Westfalenpark - Westfalenhallen
U45

U U45
montags bis freitags


Haltestellen	Abfahrtszeiten														
			Y		Y		Y		Y		Y		Y		
Westfalenhallen U	4.24	6.24	6.34	6.34	6.44	6.44	6.54	6.54	7.04	7.04	7.14				
Remydamm U	25	25	35	35	45	45	55	55	05	05	15				
Westfalenpark U	27	alle	27	37	37	47	47	57	07	07	17				
Markgrafenstraße U	29	10	29	39	39	49	49	59	09	09	19				
DO-Stadthaus S U	4.02	30	Min.	30	6.33	40	40	50	7.00	7.00	7.09	10	10	20	7.29
Stadtgarten U	03	31	31	34	41	41	51	51	01	01	10	11	11	21	30
Kampstraße U	05	33	33	36	43	43	53	53	03	03	12	13	13	23	32
Dortmund Hbf DB S U	06	4.34	6.34	6.37	44	6.44	54	6.54	04	7.04	13	14	7.14	7.24	33
Leopoldstraße U	4.07				45		55	05		14	15				34
Münsterstraße U					46		56	06		15	16				35
Lortzingstraße U					48		58	08		17	18				37
Immermannstr./Klinikz. Nord U					49		59	09		18	19				38
Fredenbaum U					6.50		7.00	7.10		7.19	7.20				7.39

Y = fährt an Schultagen bis Fredenbaum; in den Schulferien bis Hauptbahnhof

U U45
montags bis freitags


Haltestellen	Abfahrtszeiten													
Westfalenhallen U	7.24	18.24	20.04	20.17	20.32	0.32								
Remydamm U	25	25	05	18	33	33								
Westfalenpark U	27	alle	27	alle	07	20	35	alle	35					
Markgrafenstraße U	29	10	29	10	09	22	37	15	37					
DO-Stadthaus S U	30	Min.	30	Min.	10	23	38	Min.	38					
Stadtgarten U	31	31	11	24	39	39								
Kampstraße U	33	33	13	26	41	41								
Dortmund Hbf DB S U	7.34	18.34	20.14	20.27	20.42	0.42								
Leopoldstraße U														
Münsterstraße U														
Lortzingstraße U														
Immermannstr./Klinikz. Nord U														
Fredenbaum U														

Bei Großveranstaltungen kann es zu Fahrplanabweichungen kommen. Bei BVB-Heimspielen fährt die U45 zeitweise bis/ab Haltestelle Stadion.

U45
DSW21
Stadtmitte - Hauptbahnhof (- Fredenbaum)
DO-Westfalienhallen - Westfalenpark -
U45


U U45
samstags


Haltestellen	Abfahrtszeiten															
Westfalenhallen U	5.12	5.32		8.17	8.25	8.32	8.47		9.04		10.04	10.05	10.14		17.54	18.04
Remydamm U	13	33		18	26	33	48		05		05	07	15		55	05
Westfalenpark U	15	35	alle	20	28	35	50		07	alle	07	09	17	alle	57	07
Markgrafenstraße U	17	37	15	22	30	37	52		09	10	09	10	19	10	59	09
DO-Stadthaus S U	18	38	Min.	23	31	38	53	9.07	10	Min.	10	11	20	Min.	18.00	10
Stadtgarten U	19	39		24	32	39	54	08	11		11	13	21		01	11
Kampstraße U	21	41		26	34	41	56	10	13		13	14	23		03	13
Dortmund Hbf DB S U	5.22	5.42		8.27	8.35	8.42	8.57	9.11	9.14		10.14	10.16	10.24		18.04	14
Leopoldstraße U						36						17				18.15
Münsterstraße U						37						18				
Lortzingstraße U						39						19				
Immermannstr./Klinikz. Nord U						40						21				
Fredenbaum U					8.41							10.22				

U U45
samstags
sonn- und feiertags


Haltestellen	Abfahrtszeiten															
Westfalenhallen U	18.14		20.04	20.17		23.32	23.47	0.02	0.17	0.32		7.17	8.17		0.32	
Remydamm U	15		05	18		33	48	03	18	33		18	18		33	
Westfalenpark U	17	alle	07	20	alle	35	50	05	20	35		20	20	alle	35	
Markgrafenstraße U	19	10	09	22	15	37	52	07	22	37		22	22	15	37	
DO-Stadthaus S U	20	Min.	10	23	Min.	38	53	08	23	38		23	23	Min.	38	
Stadtgarten U	21		11	24		39	54	09	24	39		24	24		39	
Kampstraße U	23		13	26		41	56	11	26	41		26	26		41	
Dortmund Hbf DB S U	18.24		20.14	20.27		23.42	57	0.12	0.27	0.42		27	8.27		0.42	
Leopoldstraße U						58						28				
Münsterstraße U						59						29				
Lortzingstraße U						0.01						31				
Immermannstr./Klinikz. Nord U						02						32				
Fredenbaum U						0.03						7.33				

Bei Großveranstaltungen kann es zu Fahrplanabweichungen kommen. Bei BVB-Heimspielen fährt die U45 zeitweise bis/ab Haltestelle Stadion.

U45
DSW21
DO-Westfalienhallen - Westfalenpark -
Stadtmittle - Hauptbahnhof (- Fredenbaum)
U45




U46

DSW21 DO-Brunnenstraße - Stadtmitte -
Polizeipräsidium - Westfalenhallen
und zurück

U46



U U46

U U46**montags bis freitags**

Haltestellen		Abfahrtszeiten									
Brunnenstraße	ab	4.06	4.26		4.56	5.16		19.56	20.09		0.24
Brüggmannplatz		07	27		57	17		57	10		25
Reinoldikirche		08	28	alle	58	18	alle	58	11	alle	26
Stadtgarten		10	30	10	5.00	20	10	20.00	13	15	28
Saarlandstraße		11	31	Min.	01	21	Min.	01	14	Min.	29
Polizeipräsidium		12	32		02	22		02	15		30
Westfalenhallen	an	4.14	4.34		5.04	5.24		20.04	20.17		0.32

U U46**samstags**

Haltestellen		Abfahrtszeiten															
Brunnenstraße	ab	5.04	5.24		8.39	8.46		9.46	10.06		10.36	10.56		11.36	11.56	12.36	
Brüggmannplatz		05	25		40	47		47	07		37	57		37	57	37	
Reinoldikirche		06	26	alle	41	48	alle	48	08	alle	38	58	alle	38	58	alle	38
Stadtgarten		08	28	15	43	50	10	50	10	10	40	11.00	10	40	12.00	10	40
Saarlandstraße		09	29	Min.	44	51	Min.	51	11	Min.	41	01	Min.	41	01	Min.	41
Polizeipräsidium		10	30		45	52		52	12		42	02		42	02		42
Westfalenhallen	an	5.12	5.32		8.47	8.54		9.54	10.14		10.44	11.04		11.44	12.04	12.44	

Anschlussgarantie zum Bus siehe nach der letzten Fahrplantabelle dieser Linie.
 Bei BVB-Heimspielen fährt die U46 zeitweise abweichend bis/ab Haltestelle Brüggmannplatz.
 Bei Großveranstaltungen kann es zu Fahrplanabweichungen kommen.
 Fährt ab Westfalenhallen weiter als Linie U45 in Richtung Stadtmitte.

U46**DO-Brunnenstraße - Stadtmitte -
DSW21
Polizeipräsidium - Westfalenhallen****U46**



Haltestellen		Abfahrtszeiten													
Brunnenstraße	ab	12.56	13.36	13.56	14.36	14.56	15.36	15.56	16.36	16.56	17.36	17.56	18.36		
Brüggmannplatz		57	37	57	37	57	37	57	37	57	37	57	37		
Reinoldikirche		58	alle	38	58	alle	38	58	alle	38	58	alle	38	58	alle
Stadtgarten		13.00	10	40	14.00	10	40	15.00	10	40	16.00	10	40	17.00	10
Saarlandstraße		01	Min.	41	01	Min.	41	01	Min.	41	01	Min.	41	01	Min.
Polizeipräsidium		02		42	02		42	02		42	02		42	02	
Westfalenhallen	an	13.04	13.44	14.04	14.44	15.04	15.44	16.04	16.44	17.04	17.44	18.04	18.44		



Haltestellen		Abfahrtszeiten													
Brunnenstraße	ab	18.56	19.26	19.46	19.56	20.09	0.24			8.24	0.24				
Brüggmannplatz		57	27	47	57	10	25		7.10	8.10	25	25			
Reinoldikirche		58	alle	28	48	58	11	alle	26	11	11	26	alle	26	
Stadtgarten		19.00	10	30	50	20.00	13	15	28	13	13	28	15	28	
Saarlandstraße		01	Min.	31	51	01	14	Min.	29	14	14	29	Min.	29	
Polizeipräsidium		02		32	52	02	15		30	15	15	30		30	
Westfalenhallen	an	19.04	19.34	19.54	20.04	20.17	0.32		7.17	8.17	8.32	0.32			

Anschlussgarantie zum Bus siehe nach der letzten Fahrplattabelle dieser Linie.
 Bei BVB-Heimspielen fährt die U46 zeitweise abweichend bis/ab Haltestelle Brüggmannplatz.
 Bei Großveranstaltungen kann es zu Fahrplanabweichungen kommen.
 Fährt ab Westfalenhallen weiter als Linie U45 in Richtung Stadtmitte.

U U46**montags bis freitags**

Haltestellen		Abfahrtszeiten									
Westfalahallen U	ab	4.22	4.32	5.02	19.42	19.56	0.41	0.56			
Polizeipräsidium U		23	33	03	43	57	42	57			
Saarlandstraße U		24	34	04	alle	44	58	alle	43	58	
Stadtgarten U		4.15	25	35	05	10	45	59	15	44	59
Reinoldikirche U		17	27	37	07	Min.	47	20.01	Min.	46	1.01
Brüggmannplatz U		18	28	38	08		48	02		47	1.02
Brunnenstraße U	an	4.19	4.29	4.39	5.09	19.49	20.03			0.48	

U U46**samstags**

Haltestellen		Abfahrtszeiten														
Westfalahallen U	ab	5.26	8.41	8.52	9.32	9.52	10.22	10.42	11.22	11.42	12.22	12.42	13.22			
Polizeipräsidium U		27	42	53	33	53	23	43	23	43	23	43	23			
Saarlandstraße U		28	alle	43	54	alle	34	54	alle	24	44	alle	24	44	alle	24
Stadtgarten U		29	15	44	55	10	35	55	10	25	45	10	25	45	10	25
Reinoldikirche U		31	Min.	46	57	Min.	37	57	Min.	27	47	Min.	27	47	Min.	27
Brüggmannplatz U		32		47	58		38	58		28	48		28	48		28
Brunnenstraße U	an	5.33	8.48	8.59	9.39	9.59	10.29	10.49	11.29	11.49	12.29	12.49	13.29			

U U46**samstags**

Haltestellen		Abfahrtszeiten														
Westfalahallen U	ab	13.42	14.22	14.42	15.22	15.42	16.22	16.42	17.22	17.42	18.22	18.42	19.12			
Polizeipräsidium U		43	23	43	23	43	23	43	23	43	23	43	13			
Saarlandstraße U		44	alle	24	44	alle	24	44	alle	24	44	alle	24	44	alle	14
Stadtgarten U		45	10	25	45	10	25	45	10	25	45	10	25	45	10	15
Reinoldikirche U		47	Min.	27	47	Min.	27	47	Min.	27	47	Min.	27	47	Min.	17
Brüggmannplatz U		48		28	48		28	48		28	48		28	48		18
Brunnenstraße U	an	13.49	14.29	14.49	15.29	15.49	16.29	16.49	17.29	17.49	18.29	18.49	19.19			

Bei BVB-Heimspielen fährt die U46 zeitweise abweichend bis/ab Haltestelle Brüggmannplatz.

Bei Großveranstaltungen kann es zu Fahrplanabweichungen kommen.

U46**DSW21
Stadtmitte - Brunnenstraße
DO-Westfalahallen - Polizeipräsidium -****U46**

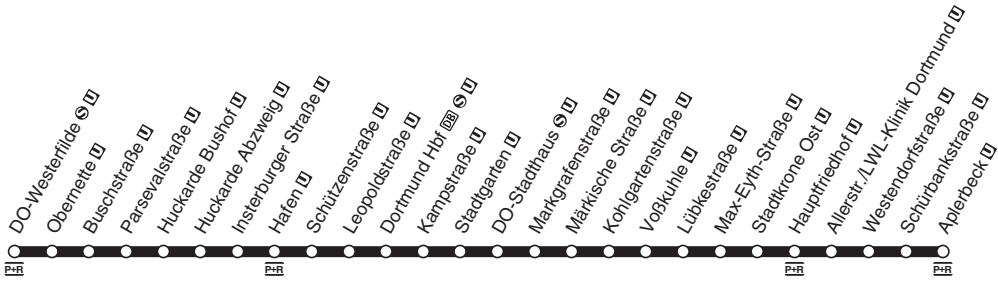


Haltestellen		Abfahrtszeiten											
Westfalahallen	ab	19.32	19.42	19.56		0.41	0.56		8.26	8.56		0.41	0.56
Polizeipräsidium		33	43	57		42	57		27	57		42	57
Saarlandstraße		34	44	58	alle	43	58		28	58	alle	43	58
Stadtgarten		35	45	59	15	44	59		29	59	15	44	59
Reinoldikirche		37	47	20.01	Min.	46	1.01		31	9.01	Min.	46	1.01
Brüggmannplatz		38	48	02		47	02		32	02		47	1.02
Brunnenstraße	an	19.39	19.49	20.03		0.48	1.03		8.33	9.03		0.48	

Bei BVB-Heimspielen fährt die U46 zeitweise abweichend bis/ab Haltestelle Brüggmannplatz.
Bei Großveranstaltungen kann es zu Fahrplanabweichungen kommen.



Haltestelle	Ankunftszeit zur Linie Abfahrtszeit			Ankunftszeit zur Linie Abfahrtszeit			in Richtung
	montags - samstags			sonn- und feiertags			
Westfalenhallen	21.01	450	21.05	21.01	450	21.05	Schanze
	21.31	450	21.35	21.31	450	21.35	
	22.01	450	22.05	22.01	450	22.05	
	22.31	450	22.35	22.31	450	22.35	
	23.01	450	23.05	23.01	450	23.05	
	23.31	450	23.35	23.31	450	23.35	
	00.01	450	00.05	00.01	450	00.05	
	00.31	450	00.35	00.31	450	00.35	





Haltestellen		Abfahrtszeiten																		
DO-Westerfilde	ab	4.12	4.32	4.52	5.12	19.52	20.03	20.14	20.18	20.33	23.33									
Obernette		13	33	53	13	53	04	15	19	34	34									
Buschstraße		16	36	56	16	56	07	18	22	37	37									
Parsevalstraße		17	37	57	17	57	08	19	23	38	38									
Huckarde Bushof	an	4.18	4.38	4.58	5.18	19.58	20.09	20.20	20.24	20.39	23.39									
Huckarde Abzweig		20	40	5.00	20	20.00	11	22	26	41	41									
Insterburger Straße		21	41	01	21	01	12	23	27	42	42									
Hafen		25	45	4.55	05	5.15	25	05	16	27	31	46	46							
Schützenstraße		26	46	56	06	16	26	06	17	28	32	47	47							
Leopoldstraße		27	47	57	07	17	27	07	18	29	33	48	48							
Dortmund Hbf		3.49	4.09	29	4.39	49	59	09	19	29	29	09	20	31	35	20.40	50	50	50	
Kampstraße		50	10	30	40	50	5.00	10	20	30	30	alle	10	21	32	36	41	51	alle	51
Stadtgarten		52	12	32	42	52	02	12	22	32	32	10	12	23	34	38	43	53	15	53
DO-Stadthaus		53	13	33	43	53	03	13	23	33	33	Min.	13	24	35	39	44	54	Min.	54
Markgrafenstraße		54	14	34	4.44	54	04	14	24	34	34	14	25	20.36	40	45	55	55	55	
Märkische Straße		56	16	36	56	06	16	26	36	36	36	16	27	42	20.47	57	57	57	57	
Kohlgartenstraße		58	18	38	58	08	18	28	38	38	38	18	29	44	44	59	59	59	59	
Voßkuhle		59	19	39	59	09	19	29	39	39	39	19	30	45	45	21.00	0.00	0.00	0.00	
Lübkestraße		4.00	20	40	5.00	10	20	30	40	40	40	20	31	46	46	01	01	01	01	
Max-Eyth-Straße		02	22	42	02	12	22	32	42	42	42	22	33	48	48	03	03	03	03	
Stadtkrone Ost		04	24	44	04	14	24	34	44	44	44	24	35	50	50	05	05	05	05	
Hauptfriedhof		05	25	45	05	15	25	35	45	45	45	25	36	51	51	06	06	06	06	
Allerstr./LWL-Klinik Dortmund		08	28	48	08	18	28	38	48	48	48	28	39	54	54	09	09	09	09	
Westendorfstraße		09	29	49	09	19	29	39	49	49	49	29	40	55	55	10	10	10	10	
Schürbankstraße		10	30	50	10	20	30	40	50	50	50	30	41	56	56	11	11	11	11	
Aplerbeck	an	4.12	4.32	4.52	5.12	5.22	5.32	5.42	5.52	20.32	20.43	20.58	21.13	0.13						

Anschlussgarantie im Abendverkehr zum Bus siehe nach der letzten Fahrplantabelle dieser Linie





montags bis freitags

samstags



Haltestellen						Abfahrtszeiten																
DO-Westerfilde	ab	23.48	0.03	0.18	0.48																	
Obernette		49	04	19	49																	
Buschstraße		52	07	22	52																	
Parsevalstraße		53	08	23	53																	
Huckarde Bushof	an	23.54	0.09	0.24	0.54																	
Huckarde Abweig		56	11	26	56																	
Insterburger Straße		57	12	27	57																	
Hafen		0.01	16	31	1.01																	
Schützenstraße		02	17	32	02																	
Leopoldstraße		03	18	33	03																	
Dortmund Hbf		05	0.14	20	35	0.50	05	4.50	5.05	20	35	50	05									
Kampstraße		06	15	21	36	51	06	51	06	21	36	51	06	alle	21	28	36	51	58			
Stadtgarten		08	17	23	38	53	08	53	08	23	38	53	08	15	23	30	38	53	9.00			
DO-Stadthaus		09	18	24	39	54	1.09	54	09	24	39	54	09	Min.	24	31	39	54	01			
Markgrafenstraße		10	19	25	40	55		55	10	25	40	55	10		25	32	40	55	02			
Märkische Straße		0.12	0.21	27	0.42	57		57	12	27	42	57	12		27	34	42	57	04			
Kohlgartenstraße				29		59		59	14	29	44	59	14		29	36	44	59	06			
Voßkuhle				30		1.00		5.00	15	30	45	6.00	15		30	37	45	9.00	07			
Lübkestraße				31		01		01	16	31	46	01	16		31	38	46	01	08			
Max-Eyth-Straße				33		03		03	18	33	48	03	18		33	40	48	03	10			
Stadtkrone Ost				35		05		05	20	35	50	05	20		35	42	50	05	12			
Hauptfriedhof				36		06		06	21	36	51	06	21		36	43	51	06	13			
Allerstr./LWL-Klinik Dortmund				39		09		09	24	39	54	09	24		39	46	54	09	16			
Westendorfstraße				40		10		10	25	40	55	10	25		40	47	55	10	17			
Schürbankstraße				41		11		11	26	41	56	11	26		41	48	56	11	18			
Aplerbeck	an		0.43		1.13			5.13	5.28	5.43	5.58	6.13	6.28		8.43	8.50	8.58	9.13	9.20			

Anschlussgarantie im Abendverkehr zum Bus siehe nach der letzten Fahrplantabelle dieser Linie



DO-Westerfilde - Huckarde - Hauptbahnhof -
 DSW21 Stadtmittre - Westfalendamm - Stadtkrone Ost -
 Aplerbeck





Haltestellen		Abfahrtszeiten																
DO-Westerfilde	ab	8.48	9.02	19.52	20.03	20.12	20.18	20.25	20.33	20.48	21.03	23.33	23.48	0.03	0.18			
Obernetze		49	03	53	04	13	19	26	34	49	04	34	49	04	19			
Buschstraße		52	06	56	07	16	22	29	37	52	07	37	52	07	22			
Parsevalstraße		53	07	57	08	17	23	30	38	53	08	38	53	08	23			
Huckarde Bushof	an	8.54	9.08	19.58	20.09	20.18	20.24	20.31	20.39	20.54	21.09	23.39	23.54	0.09	0.24			
Huckarde Abzweig		56	10	20.00	11	20	26	33	41	56	11	41	56	11	26			
Insterburger Straße		57	11	01	12	21	27	34	42	57	12	42	57	12	27			
Hafen		9.01	15	05	16	20.25	31	38	46	21.01	21.01	16	46	0.01	16	31		
Schützenstraße		02	16	06	17	32	39	47	02	03	17	47	02	17	32			
Leopoldstraße		03	17	07	18	33	40	48	03	04	18	48	03	18	33			
Dortmund Hbf		05	19	09	20	35	42	50	05	05	20	50	05	20	35	0.50		
Kampstraße		06	20	alle	10	21	36	43	51	06	07	21	alle	51	06	21	36	51
Stadtgarten		08	22	10	23	38	45	53	08	08	23	15	53	08	23	38	53	
DO-Stadthaus		09	23	Min.	13	24	39	20.46	54	09	10	24	Min.	54	09	24	39	54
Markgrafenstraße		10	24	14	25	40	55	21.10	11	25	55	10	25	40	55			
Märkische Straße		12	26	16	27	42	57	12	27	57	0.12	27	0.42	57				
Kohlgartenstraße		14	28	18	29	44	59	14	29	59	29	59	29	59				
Voßkuhle		15	29	19	30	45	21.00	15	30	0.00	30	1.00	30	1.00				
Lübkestraße		16	30	20	31	46	01	17	31	01	31	01	31	01				
Max-Eyth-Straße		18	32	22	33	48	03	18	33	03	33	03	33	03				
Stadtkrone Ost		20	34	24	35	50	05	21	35	05	35	05	35	05				
Hauptfriedhof		21	35	25	36	51	06	22	36	06	36	06	36	06				
Allerstr./LWL-Klinik Dortmund		25	38	28	39	54	09	24	39	09	39	09	39	09				
Westendorfstraße		26	39	29	40	55	10	26	40	10	40	10	40	10				
Schürbankstraße		27	40	30	41	56	11	27	41	11	41	11	41	11				
Aplerbeck	an	9.29	9.42	20.32	20.43	20.58	21.13	21.28	21.43	0.13	0.43	1.13	0.13	0.43	1.13			

Anschlussgarantie im Abendverkehr zum Bus siehe nach der letzten Fahrplantabelle dieser Linie



samstags

sonn- und feiertags



Haltestellen		Abfahrtszeiten															
DO-Westerfilde	ab	0.48		8.03	8.33	9.03	9.33	18.33	18.48	19.03	19.18						
Obernette		49		04	34	04	34	34	49	04	19						
Buschstraße		52		07	37	07	37	37	52	07	22						
Parsevalstraße		53		08	38	08	38	38	53	08	23						
Huckarde Bushof	an	0.54		8.09	8.39	9.09	9.39	18.39	18.54	19.09	19.24						
Huckarde Abzweig		56		11	41	11	41	41	56	11	26						
Insterburger Straße		57		12	42	12	42	42	57	12	27						
Hafen		1.01	7.16	16	46	9.01	16	46	19.01	19.02	16	31	19.32				
Schützenstraße		02	17	17	47	02	17	47	02	03	17	32	33				
Leopoldstraße		03	18	18	48	03	18	48	03	04	18	33	34				
Dortmund Hbf		05	20	7.50	20	50	05	20	9.35	50	05	20	35	36			
Kampstraße		06	21	51	21	51	06	21	36	51	alle	51	06	07	21	36	37
Stadtgarten		08	23	53	23	53	08	23	38	53	15	53	08	09	23	38	39
DO-Stadthaus		1.09	24	54	24	54	09	24	39	54	Min.	54	09	10	24	39	40
Markgrafenstraße			25	55	25	55	10	25	40	55		55	19.10	11	25	19.40	41
Märkische Straße			27	57	27	57	12	27	42	57		57	13	27			43
Kohlgartenstraße			29	59	29	59	14	29	44	59		59	15	29			45
Voßkuhle			30	8.00	30	9.00	15	30	45	10.00		19.00	16	30			46
Lübkestraße			31	01	31	01	16	31	46	01		01	17	31			47
Max-Eyth-Straße			33	03	33	03	18	33	48	03		03	19	33			49
Stadtkrone Ost			35	05	35	05	20	35	50	05		05	21	35			51
Hauptfriedhof			36	06	36	06	21	36	51	06		06	22	36			52
Allerstr./LWL-Klinik Dortmund			39	09	39	09	24	39	54	09		09	25	39			55
Westendorfstraße			40	10	40	10	25	40	55	10		10	26	40			56
Schürbankstraße			41	11	41	11	26	41	56	11		11	27	41			57
Aplerbeck	an	7.43	8.13	8.43	9.13	9.28	9.43	9.58	10.13	19.13		19.29	19.43				19.59

Anschlussgarantie im Abendverkehr zum Bus siehe nach der letzten Fahrplantabelle dieser Linie



DSW21
 Stadtmittre - Westfalendamm - Stadtkrone Ost -
 Aplerbeck



DO-Westerfilde - Huckarde - Hauptbahnhof -



Haltestellen	Abfahrtszeiten									
DO-Westerfilde	ab	19.33	23.33	23.48	0.03	0.18	0.48			
Obernette		34	34	49	04	19	49			
Buschstraße		37	37	52	07	22	52			
Parsevalstraße		38	38	53	08	23	53			
Huckarde Bushof	an	19.39	23.39	23.54	0.09	0.24	0.54			
Huckarde Abzweig		41	41	56	11	26	56			
Insterburger Straße		42	42	57	12	27	57			
Hafen		46	46	0.01	16	31	1.01			
Schützenstraße		47	47	02	17	32	02			
Leopoldstraße		48	48	03	18	33	03			
Dortmund Hbf		50	50	05	0.14	20	35	0.50	05	
Kampstraße		51	alle	51	06	16	21	36	51	06
Stadtgarten		53	15	53	08	17	23	38	53	08
DO-Stadthaus		54	Min.	54	0.09	19	24	0.39	54	1.09
Markgrafenstraße		55		55		20	25		55	
Märkische Straße		57		57	0.21	27			57	
Kohlgartenstraße		59		59		29			59	
Vofßkuhle		20.00		0.00		30			1.00	
Lübkestraße		01		01		31			01	
Max-Eyth-Straße		03		03		33			03	
Stadtkrone Ost		05		05		35			05	
Hauptfriedhof		06		06		36			06	
Allerstr./LWL-Klinik Dortmund		09		09		39			09	
Westendorfstraße		10		10		40			10	
Schürbankstraße		11		11		41			11	
Aplerbeck	an	20.13		0.13		0.43			1.13	

Anschlussgarantie im Abendverkehr zum Bus siehe nach der letzten Fahrplantabelle dieser Linie



Haltestellen		Abfahrtszeiten																				
Aplerbeck	ab	4.20	4.40	5.00	5.20	19.50	20.00	20.10	20.17	20.32												
Schürbankstraße		21	41	01	21	51	01	11	18	33												
Westendorfstraße		22	42	02	22	52	02	12	19	34												
Allerstr./LWL-Klinik Dortmund		24	44	04	24	54	04	14	21	36												
Hauptfriedhof		25	45	05	25	55	05	15	22	37												
Stadtkrone Ost		27	47	07	27	57	07	17	24	39												
Max-Eyth-Straße		29	49	09	29	59	09	19	26	41												
Lübkestraße		31	51	11	31	20.01	11	21	28	43												
Voßkuhle		32	52	12	32	02	12	22	29	44												
Kohlgartenstraße		34	54	14	34	04	14	24	31	46												
Märkische Straße		3.55	35	4.45	55	15	5.25	35	05	15	25	32	47									
Markgrafenstraße		3.37	57	4.17	37	47	57	5.07	17	27	37	alle 10	07	17	27	34	49					
DO-Stadthaus		38	58	18	38	48	58	5.00	08	18	28	38	08	18	20.19	28	35	50				
Stadtgarten		39	59	19	39	49	59	01	09	19	29	39	Min. 09	19	20	29	36	51				
Kampstraße		41	4.01	21	41	51	5.01	03	11	21	31	41	11	21	22	31	38	53				
Dortmund Hbf		42	02	22	42	52	02	04	12	22	32	42	12	22	23	20.32	39	54				
Leopoldstraße		43	03	23	43	53	03	05	13	23	33	43	13	23	24	40	55					
Schützenstraße		45	05	25	45	55	05	06	15	25	35	45	15	25	26	42	57					
Hafen		46	06	26	46	56	06	5.08	16	26	36	46	16	20.26	27	43	58					
Insterburger Straße		49	09	29	49	59	09	19	29	39	49	19	30	46	21.01							
Huckarde Abzweig		51	11	31	51	5.01	11	21	31	41	51	21	32	48	03							
Huckarde Bushof		52	12	32	52	02	12	22	32	42	52	22	33	49	04							
Parsevalstraße		54	14	34	54	04	14	24	34	44	54	24	35	51	06							
Buschstraße		55	15	35	55	05	15	25	35	45	55	25	36	52	07							
Obernette		57	17	37	57	07	17	27	37	47	57	27	38	54	09							
DO-Westerfilde	an	3.59	4.19	4.39	4.59	5.09	5.19	5.29	5.39	5.49	5.59	20.29	20.40	20.56	21.11							

Anschlussgarantie im Abendverkehr zum Bus siehe nach der letzten Fahrplantabelle dieser Linie



Haltestellen		Abfahrtszeiten												
				F	X	X								
Aplerbeck	ab	20.40	20.47	21.02	21.17	21.17	21.32	23.32	23.47	0.02	0.17	0.47	1.17	
Schürbankstraße		41	48	03	18	18	33	33	48	03	18	48	18	
Westendorfstraße		42	49	04	19	19	34	34	49	04	19	49	19	
Allerstr./LWL-Klinik Dortmund		44	51	06	21	21	36	36	51	06	21	51	21	
Hauptfriedhof		45	52	07	22	22	37	37	52	07	22	52	22	
Stadtkrone Ost		47	54	09	24	24	39	39	54	09	24	54	24	
Max-Eyth-Straße		49	56	11	26	26	41	41	56	11	26	56	26	
Lübkestraße		51	58	13	28	28	43	43	58	13	28	58	28	
Voßkuhle		52	59	14	29	29	44	44	59	14	29	59	29	
Kohlgartenstraße		54	21.01	16	31	31	46	46	0.01	16	31	1.01	31	
Märkische Straße		55	02	21.05	17	32	32	47	02	17	32	02	32	
Markgrafenstraße		57	04	07	19	34	34	49	alle	49	04	19	34	
DO-Stadthaus		58	05	08	20	35	35	21.37	15	50	05	20	35	
Stadtgarten		59	06	09	21	36	36	38	51	Min.	51	06	21	
Kampstraße		21.01	08	11	23	38	38	40	53	53	08	23	38	
Dortmund Hbf		21.02	09	12	24	39	21.39	41	54	54	0.09	24	0.39	
Leopoldstraße			10	13	25	40	42	55	55	25	40	55	40	
Schützenstraße			12	15	27	42	44	57	57	27	42	57	42	
Hafen			21.13	16	28	43	45	58	58	28	43	58	1.43	
Insterburger Straße				19	31	46	48	22.01	0.01	31	46	48	22.01	
Huckarde Abzweig				21	33	48	50	03	03	33	48	50	03	
Huckarde Bushof				22	34	49	51	04	04	34	49	51	04	
Parsevalstraße				24	36	51	53	06	06	36	51	53	06	
Buschstraße				25	37	52	54	07	07	37	52	54	07	
Obernetze				27	39	54	56	09	09	39	54	56	09	
DO-Westerfilde	an			21.29	21.41	21.56	21.58	22.11	0.11	0.41				

= nur in den Sommerferien = Fahrt außerhalb der Sommerferien

Anschlussgarantie im Abendverkehr zum Bus siehe nach der letzten Fahrplantabelle dieser Linie



Haltestellen		Abfahrtszeiten																	
Aplerbeck	ab	5.17	8.17		8.32	8.47	9.00		20.00	20.10	20.17	20.32	20.40						
Schürbankstraße		18	18		33	48	01		01	11	18	33	41						
Westendorfstraße		19	19		34	49	02		02	12	19	34	42						
Allerstr./LWL-Klinik Dortmund		21	21		36	51	04		04	14	21	36	44						
Hauptfriedhof		22	22		37	52	05		05	15	22	37	45						
Stadtkrone Ost		24	24		39	54	07		07	17	24	39	47						
Max-Eyth-Straße		26	26		41	56	09		09	19	26	41	49						
Lübkestraße		28	28		43	58	11		11	21	28	43	51						
Vofkuhle		29	29		44	59	12		12	22	29	44	52						
Kohlgartenstraße		31	31		46	9.01	14		14	24	31	46	54						
Märkische Straße		4.47	5.17	5.26	32	47	8.54	02	15	15	25	32	47	55					
Markgrafenstraße		49	19	28	34	alle	34	8.36	8.43	49	56	04	17	alle	17	27	34	49	57
DO-Stadthaus		50	20	29	35	15	35	37	44	50	57	05	18	10	18	28	35	50	58
Stadtgarten		51	21	31	36	Min.	36	38	45	51	58	06	19	Min.	19	29	36	51	59
Kampstraße		53	23	32	38		38	40	47	53	9.00	08	21		21	31	38	53	21.01
Dortmund Hbf		54	24	34	39		39	8.41	48	54	01	09	22		22	20.32	39	54	21.02
Leopoldstraße		55	25	35	40		40		49	55	02	10	23		23		40	55	
Schützenstraße		57	27	36	42		42		51	57	04	12	25		25		42	57	
Hafen		58	28	5.38	43		43		52	58	05	13	26		26		43	58	
Insterburger Straße		5.01	31		46		46		55	9.01	08	16	29		29		46	21.01	
Huckarde Abzweig		03	33		48		48		57	03	10	18	31		31		48	03	
Huckarde Bushof		04	34		49		49		58	04	12	19	32		32		49	04	
Parsevalstraße		06	36		51		51		9.00	06	13	21	34		34		51	06	
Buschstraße		07	37		52		52		01	07	14	22	35		35		52	07	
Obernette		09	39		54		54		03	09	17	24	37		37		54	09	
DO-Westerfilde	an	5.11	5.41	5.56	8.56	9.05	9.11	9.18	9.26	9.39		20.39			20.56	21.11			

Anschlussgarantie im Abendverkehr zum Bus siehe nach der letzten Fahrplantabelle dieser Linie



Haltestellen	Abfahrtszeiten									
Aplerbeck U	ab	20.47	21.02	21.17	23.32	23.47	0.02	0.17	0.47	1.17
Schürbankstraße U		48 03		18	33	48	03	18	48	18
Westendorfsstraße U		49 04		19	34	49	04	19	49	19
Allerstr./LWL-Klinik Dortmund U		51 06		21	36	51	06	21	51	21
Hauptfriedhof U		52 07		22	37	52	07	22	52	22
Stadtkrone Ost U		54 09		24	39	54	09	24	54	24
Max-Eyth-Straße U		56 11		26	41	56	11	26	56	26
Lübkestraße U		58 13		28	43	58	13	28	58	28
Vofkuhle U		59 14		29	44	59	14	29	59	29
Kohlgartenstraße U		21.01	16	31	46	0.01	16	31	1.01	31
Märkische Straße U		02 17		32	47	02	17	32	02	32
Markgrafenstraße U		04 19		34	49	04	19	34	04	34
DO-Stadthaus S U		05 20	21.22	35	50	05	20	35	05	35
Stadtgarten U		06 21	23	36	51	06	21	36	06	36
Kampstraße U		08 23	25	38	53	08	23	38	08	38
Dortmund Hbf DB S U		09 21.24	26	39	54	0.09	24	0.39	1.09	39
Leopoldstraße U		10	27	40	55		25			40
Schützenstraße U		12	29	42	57		27			42
Hafen U		13	30	43	58		28			1.43
Insterburger Straße U		16	33	46	0.01		31			
Huckarde Abzweig U		18	35	48	03		33			
Huckarde Bushof U		19	36	49	04		34			
Parsevalstraße U		21	38	51	06		36			
Buschstraße U		22	39	52	07		37			
Obernette U		24	41	54	09		39			
DO-Westerfilde S U	an	21.26	21.43	21.56	0.11		0.41			

Anschlussgarantie im Abendverkehr zum Bus siehe nach der letzten Fahrplantabelle dieser Linie



Haltestellen		Abfahrtszeiten																
Aplerbeck U	ab	7.47	8.17	8.47	9.17	18.47	19.02	19.17	23.32	23.47	0.02	0.17	0.47					
Schürbankstraße U		48	18	48	18	48	03	18	33	48	03	18	48					
Westendorfsstraße U		49	19	49	19	49	04	19	34	49	04	19	49					
Allerstr./LWL-Klinik Dortmund U		51	21	51	21	51	06	21	36	51	06	21	51					
Hauptfriedhof U		52	22	52	22	52	07	22	37	52	07	22	52					
Stadtkrone Ost U		54	24	54	24	54	09	24	39	54	09	24	54					
Max-Eyth-Straße U		56	26	56	26	56	11	26	41	56	11	26	56					
Lübkestraße U		58	28	58	28	58	13	28	43	58	13	28	58					
Vofkuhle U		59	29	59	29	59	14	29	44	59	14	29	59					
Kohlgartenstraße U		8.01	31	9.01	31	19.01	16	31	46	0.01	16	31	1.01					
Märkische Straße U		02	32	02	32	02	17	32	47	02	17	32	02					
Markgrafenstraße U		04	34	8.44	04	9.19	34	alle 15	04	19	34	alle 15	49	04	19	34	04	
DO-Stadthaus S U		7.35	05	35	45	05	20	35	05	20	19.22	35	15	50	05	20	35	05
Stadtgarten U		36	06	36	46	06	21	36	Min.	06	21	36	Min.	51	06	21	36	06
Kampstraße U		38	08	38	48	08	23	38	08	23	25	38	53	08	23	38	08	
Dortmund Hbf DB S U		39	09	39	49	09	24	39	09	19.24	26	39	54	0.09	24	0.39	1.09	
Leopoldstraße U		40	10	40	50	10	25	40	10	27	40	55	25					
Schützenstraße U		42	12	42	52	12	27	42	12	29	42	57	27					
Hafen U		43	13	43	8.53	13	28	43	13	30	43	58	28					
Insterburger Straße U		46	16	46	16	31	46	16	33	46	0.01	31						
Huckarde Abzweig U		48	18	48	18	33	48	18	35	48	03	33						
Huckarde Bushof U		49	19	49	19	34	49	19	36	49	04	34						
Parsevalstraße U		51	21	51	21	36	51	21	38	51	06	36						
Buschstraße U		52	22	52	22	37	52	22	39	52	07	37						
Obernette U		54	24	54	24	39	54	24	41	54	09	39						
DO-Westerfilde S U	an	7.56	8.26	8.56	9.26	9.41	9.56	19.26	19.43	19.56	0.11	0.41						

Anschlussgarantie im Abendverkehr zum Bus siehe nach der letzten Fahrplantabelle dieser Linie



Haltestellen	Abfahrtszeiten
Aplerbeck U ab	1.17
Schürbankstraße U	18
Westendorfstraße U	19
Allerstr./LWL-Klinik Dortmund U	21
Hauptfriedhof U	22
Stadtkrone Ost U	24
Max-Eyth-Straße U	26
Lübkestraße U	28
Vofßkuhle U	29
Kohlgartenstraße U	31
Märkische Straße U	32
Markgrafenstraße U	34
DO-Stadthaus S U	35
Stadtgarten U	36
Kampstraße U	38
Dortmund Hbf DB S U	39
Leopoldstraße U	40
Schützenstraße U	42
Hafen U	1.43
Insterburger Straße U	
Huckarde Abzweig U	
Huckarde Bushof U	
Parsevalstraße U	
Buschstraße U	
Obernette U	
DO-Westerfilde S U an	

Anschlussgarantie im Abendverkehr zum Bus siehe nach der letzten Fahrplantabelle dieser Linie



Haltestelle	Ankunftszeit zur Linie Abfahrtszeit			Ankunftszeit zur Linie Abfahrtszeit			in Richtung
	montags - samstags			sonn- und feiertags			
Aplerbeck	21.11	420	21.21				Scharnhorst
	21.41	420	21.51				Scharnhorst
	22.11	420	22.21				Scharnhorst
	22.41	420	22.51				Scharnhorst
	23.11	420	23.21				Scharnhorst
	00.11	NE20	00.16	00.11	NE20	00.16	Scharnhorst
Aplerbeck	21.11	431	21.20	21.11	431	21.20	Lichtendorf
	21.41	431	21.50				
	22.11	431	22.20	22.11	431	22.20	Lichtendorf
	23.11	431	23.20	23.11	431	23.20	Lichtendorf
	00.11	NE24	00.18	00.11	NE24	00.18	Lichtendorf
Aplerbeck	20.56	436	21.00	21.11	436	21.15	Brackel
	21.26	436	21.30	21.41	436	21.45	Brackel
	21.56	436	22.00	22.11	436	22.15	Brackel
	22.26	436	22.30	22.41	436	22.45	Brackel
	22.56	436	23.00	23.11	436	23.15	Brackel
	23.26	436	23.30				Brackel
Aplerbeck	20.56	436	21.02	21.11	436	21.16	Hörde
	21.26	436	21.32	21.41	436	21.46	Hörde
	21.56	436	22.02	22.11	436	22.16	Hörde
	22.26	436	22.32	22.41	436	22.46	Hörde
	22.56	436	23.02	23.11	436	23.16	Hörde
	23.26	436	23.32	23.41	436	23.46	Hörde
Aplerbeck	21.41	438	21.45	21.41	438	21.45	Berghofen
	22.41	438	22.45	22.41	438	22.45	Berghofen
	23.41	438	23.45	23.41	438	23.45	Berghofen



Haltestelle	Ankunftszeit zur Linie Abfahrtszeit			Ankunftszeit zur Linie Abfahrtszeit			in Richtung
	montags - samstags			sonn- und feiertags			
Aplerbeck	21.11	439	21.15	21.11	439	21.15	Aplerbecker Mark Aplerbecker Mark Aplerbecker Mark
	22.11	439	22.15	22.11	439	22.15	
	23.11	439	23.15	23.11	439	23.15	
Aplerbeck	21.11	440	21.17	21.11	440	21.17	Hörde
	21.41	440	21.48	21.41	440	21.48	Hörde
	22.11	440	22.18	22.11	440	22.18	Hörde
	22.41	440	22.47	22.41	440	22.47	Hörde
	23.11	440	23.17	23.11	440	23.17	Hörde
	00.11	NE40	00.16	00.11	NE40	00.16	Hörde
Huckarde Bushof in Richtung Westerfilde	21.05	462	21.11	21.05	462	21.11	Kirchlinde
	21.35	462	21.41	21.35	462	21.41	Kirchlinde
	22.05	462	22.11	22.05	462	22.11	Kirchlinde
	22.35	462	22.41	22.35	462	22.41	Kirchlinde
	23.05	462	23.11	23.05	462	23.11	Kirchlinde
	23.35	462	23.41	23.35	462	23.41	Kirchlinde
	23.50	462	23.56	23.50	462	23.56	Kirchlinde
DO-Westerfilde S	21.11	470	21.15	21.11	470	21.15	Kirchlinde
	21.41	470	21.45	21.41	470	21.45	Kirchlinde
	22.11	470	22.15	22.11	470	22.15	Kirchlinde
	22.41	470	22.44	22.41	470	22.44	Kirchlinde
	23.11	470	23.14	23.11	470	23.14	Kirchlinde
	23.41	470	23.44	23.41	470	23.44	Kirchlinde
	00:11	470	00:14	00:11	470	00:14	Kirchlinde



Haltestelle	Ankunftszeit zur Linie		Abfahrtszeit		Ankunftszeit zur Linie		Abfahrtszeit		in Richtung
	montags - samstags				sonn- und feiertags				
DO-Westerfilde S	21.11	470	21.15	21.11	470	21.15	Mengede		
	21.41	470	21.45	21.41	470	21.45	Mengede		
	22.11	470	22.15	22.11	470	22.15	Mengede		
	22.41	470	22.45	22.41	470	22.45	Mengede		
	23.11	470	23.15	23.11	470	23.15	Mengede		
	23.41	470	23.45	23.41	470	23.45	Mengede		
	00.11	470	00.15	00.11	470	00.15	Mengede		
DO-Westerfilde S	21.26	471	21.34	21.26	471	21.34	Bodelschwingh		
	21.56	471	22.04	21.56	471	22.04	Bodelschwingh		
DO-Westerfilde S	21.26	471	21.30	21.26	471	21.30	Oestrich		
	21.56	471	22.00	21.56	471	22.00	Oestrich		

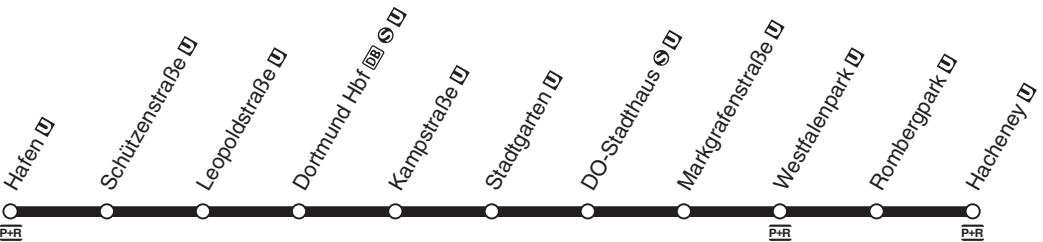
Die Anschlussgarantie gilt nicht, wenn die Verspätung aufgrund von Streikmaßnahmen, langfristigen Baumaßnahmen oder höherer Gewalt entsteht.
 The follow-up guarantee does not apply if the delay is due to strike action, long-term construction work or force majeure.

DSW21 DO-(Hafen -) Hauptbahnhof - Stadtmittle -
Westfalenpark - Hacheneey
und zurück

U49



U49



U **U49**

U U49
montags bis freitags


Haltestellen	Abfahrtszeiten															
	V			V S			V S			V S						
Hafen U	6.01			7.11			7.21			7.31			7.41			
Schützenstraße U	02			12			22			32			42			
Leopoldstraße U	03			13			23			33			43			
Dortmund Hbf DB S U	4.15	4.35	4.55	5.15	5.55	05	15	7.18	25	7.33	35	7.43	45	7.53		
Kampstraße U	16	36	56	16	56	06	alle	16	19	26	34	36	44	46	54	
Stadtgarten U	18	38	58	18	alle	58	08	10	18	21	28	36	38	46	48	56
DO-Stadthaus S U	19	39	59	19	10	59	09	Min.	19	22	29	37	39	47	49	57
Markgrafenstraße U	20	40	5.00	20	Min.	6.00	10		20	23	30	38	40	48	50	58
Westfalenpark U	22	42	02	22	02	12			22	25	32	40	42	50	52	8.00
Rombergpark U	24	44	04	24	04	14			24	27	34	42	44	52	54	02
Hacheneu U	4.26	4.46	5.06	5.26	6.06	6.16			7.26	7.29	7.36	7.44	7.46	7.54	7.56	8.04

S = fährt an Schultagen V = Fährt in den Sommerferien ab DO-Hbf

U U49
montags bis freitags


Haltestellen	Abfahrtszeiten												
	V			V									
Hafen U	7.51			19.11									
Schützenstraße U	52			12									
Leopoldstraße U	53			13									
Dortmund Hbf DB S U	55	15	19.25	19.55	20.03	20.06	20.21	20.36	20.52	23.37			
Kampstraße U	56	alle	16	26	56	04	07	22	37	53	38		
Stadtgarten U	58	10	18	28	alle	58	06	09	24	39	55	alle	40
DO-Stadthaus S U	59	Min.	19	29	10	59	20.07	10	25	40	56	15	41
Markgrafenstraße U	8.00		20	30	Min.	20.00		11	26	41	57	Min.	42
Westfalenpark U	02		22	32	02		13	28	43	59	44		
Rombergpark U	04		24	34	04		15	30	45	21.01	46		
Hacheneu U	8.06	19.26	19.36	20.06	20.17	20.32	20.47	21.03	23.48				

V = Fährt in den Sommerferien ab DO-Hbf

Anschlussgarantie im Abendverkehr zum Bus siehe nach der letzten Fahrplintabelle dieser Linie

U49
**DSW21
Westfalenpark - Hacheneu
DO-(Hafen -) Hauptbahnhof - Stadtmittre -**
U49


U U49
samstags


Haltestellen	Abfahrtszeiten														
Hafen															
Schützenstraße															
Leopoldstraße															
Dortmund Hbf	5.37	8.52	9.05	9.55	05	15	19.25	19.55	20.07	23.37					
Kampstraße	38	53	06	56	06	alle	16	26	56	08	38				
Stadtgarten	40	alle	55	08	alle	58	08	10	18	28	alle	58	10	alle	40
DO-Stadthaus	41	15	56	09	10	59	09	Min.	19	29	10	59	11	15	41
Markgrafenstraße	42	Min.	57	10	Min.	10.00	10		20	30	Min.	20.00	12	Min.	42
Westfalenpark	44		59	12		02	12		22	32		02	14		44
Rombergpark	46		9.01	14		04	14		24	34		04	16		46
Hacheneu	5.48	9.03	9.16	10.06	10.16	19.26	19.36	20.06	20.18	23.48					

U U49
sonn- und feiertags


Haltestellen	Abfahrtszeiten										
Hafen											
Schützenstraße											
Leopoldstraße											
Dortmund Hbf	8.07	8.37	9.07	9.37	23.37						
Kampstraße	08	38	08	38	38						
Stadtgarten	10	40	10	40	alle	40					
DO-Stadthaus	11	41	11	41	15	41					
Markgrafenstraße	12	42	12	42	Min.	42					
Westfalenpark	14	44	14	44		44					
Rombergpark	16	46	16	46		46					
Hacheneu	8.18	8.48	9.18	9.48	23.48						

Anschlussgarantie im Abendverkehr zum Bus siehe nach der letzten Fahrplandaten dieser Linie

U49
DSW21 DO-(Hafen -) Hauptbahnhof - Stadtmittelpark - Westfalenpark - Hacheneu
U49


U U49

montags bis freitags

Haltestellen	Abfahrtszeiten																
Hacheneu U	4.40	5.00	5.20	5.30	X	5.40	X	6.50	S	X	7.00	X	S	X	S	X	S
Rombergpark U	41	01	21	31	41	51	01	31	39	41	49	51	59				
Westfalenpark U	43	03	23	33	43	53	03	33	41	43	51	53	8.01				
Markgrafenstraße U	4.05	4.25	45	05	25	35	45	55	6.58	05	35	43	45	53	55	03	
DO-Stadthaus S U	06	26	46	06	26	36	46	alle	56	59	06	alle	36	44	46	54	56
Stadtgarten U	07	27	47	07	27	37	47	10	57	7.00	07	10	37	45	47	55	57
Kampstraße U	09	29	49	09	29	39	49	Min.	59	02	09	Min.	39	47	49	57	59
Dortmund Hbf DB S U	4.10	4.30	4.50	5.10	5.30	5.40	50	7.00	7.03	10	40	7.48	50	58	8.00	8.08	
Leopoldstraße U							51		01		11		41		51	59	01
Schützenstraße U							53		03		13		43		53	8.01	03
Hafen U							5.54		7.04		7.14		7.44		7.54	8.02	8.04

S = fährt an Schultagen X = Fährt in den Sommerferien bis DO-Hbf

U U49

montags bis freitags

Haltestellen	Abfahrtszeiten									
Hacheneu U	X	X								
Hacheneu U	8.00	19.00	19.10		20.00	20.14	20.27		23.57	
Rombergpark U	01	01	11		01	15	28		58	
Westfalenpark U	03	03	13	alle	03	17	30	alle	0.00	
Markgrafenstraße U	05	05	15	10	05	19	32	15	02	
DO-Stadthaus S U	06	alle	06	16	Min.	06	20	33	Min.	03
Stadtgarten U	07	10	07	17		07	21	34		04
Kampstraße U	09	Min.	09	19		09	23	36		06
Dortmund Hbf DB S U	10		10	19.20		20.10	20.24	20.37		0.07
Leopoldstraße U										11
Schützenstraße U										13
Hafen U	8.14		19.14							

X = Fährt in den Sommerferien bis DO-Hbf

Anschlussgarantie im Abendverkehr zum Bus siehe nach der letzten Fahrplantabelle dieser Linie

U49

DSW21 Hauptbahnhof (- Hafen) DO-Hacheneu - Westfalenpark - Stadtmitt -

U49



U U49
samstags


Haltestellen	Abfahrtszeiten																
Hacheneu U	5.57	8.57	9.10	9.20	9.30	9.40	18.50	19.00	20.00	20.14	20.27	23.57					
Rombergpark U	58	58	11	21	31	41	51	01	01	15	28	58					
Westfalenpark U	6.00	alle	9.00	13	23	33	43	53	03	alle	03	17	30	alle	0.00		
Markgrafenstraße U	02	15	02	15	25	35	45	55	05	10	05	19	32	15	02		
DO-Stadthaus S U	5.48	03	Min.	03	16	26	36	46	alle	56	06	Min.	06	20	33	Min.	03
Stadtgarten U	49	04		04	17	27	37	47	10	57	07		07	21	34		04
Kampstraße U	51	06		06	19	29	39	49	Min.	59	09		09	23	36		06
Dortmund Hbf DB S U	5.52	6.07		9.07	9.20	9.30	9.40	50		19.00	19.10		20.10	20.24	20.37		0.07
Leopoldstraße U								51		01							
Schützenstraße U								53		03							
Hafen U							9.54	19.04									

U U49
sonn- und feiertags


Haltestellen	Abfahrtszeiten					
Hacheneu U	8.27	8.57	9.27	9.57	23.57	
Rombergpark U	28	58	28	58	58	
Westfalenpark U	30	9.00	30	10.00	alle	0.00
Markgrafenstraße U	32	02	32	02	15	02
DO-Stadthaus S U	33	03	33	03	Min.	03
Stadtgarten U	34	04	34	04		04
Kampstraße U	36	06	36	06		06
Dortmund Hbf DB S U	8.37	9.07	9.37	10.07		0.07
Leopoldstraße U						
Schützenstraße U						
Hafen U						

Anschlussgarantie im Abendverkehr zum Bus siehe nach der letzten Fahrplantabelle dieser Linie

U49
DSW21 Hauptbahnhof (- Hafen) - DO-Hacheneu - Westfalenpark - Stadtmitte -
U49




Haltestelle	Ankunftszeit zur Linie Abfahrtszeit			Ankunftszeit zur Linie Abfahrtszeit			in Richtung
	montags - samstags			sonn- und feiertags			
Hacheney	21.18	447	21.21	21.18	447	21.21	Wellinghofen
	21.48	447	21.51	21.48	447	21.51	Wellinghofen
	22.18	447	22.21	22.18	447	22.21	Wellinghofen
	22.48	447	22.51	22.48	447	22.51	Wellinghofen
	23.18	447	23.21	23.18	447	23.21	Wellinghofen
	23.48	447	23.51	23.48	447	23.51	Wellinghofen

Die Anschlussgarantie gilt nicht, wenn die Verspätung aufgrund von Streikmaßnahmen, langfristigen Baumaßnahmen oder höherer Gewalt entsteht.
 The follow-up guarantee does not apply if the delay is due to strike action, long-term construction work or force majeure.



Dortmund Otto-Hahn-Straße (Technologiepark) -
Universität - DO-Mengede Bf - Waltrop Rathaus -
Datteln Bus Bf
und zurück



DSW21



Haltestellen		Abfahrtszeiten													
Otto-Hahn-Straße		4.52	5.22	5.52	6.22	6.52	7.22	7.52		19.52	20.22	21.04	21.34	22.04	23.04
Martin-SchmeiBer-Weg		53	23	53	23	53	23	53		53	23	05	35	05	05
Meitnerweg		54	24	54	24	54	24	54		54	24	06	36	06	06
DO-Universität	an	4.56	5.26	5.56	6.26	6.56	7.26	7.56		19.56	20.26	21.07	21.37	22.07	23.07
DO-Universität	ab	4.57	5.27	5.57	6.27	6.57	7.27	7.57		19.57	20.27	21.07	21.37	22.07	23.07
Bundesanstalt f. Arbeitsschutz		58	28	58	28	58	28	58		58	28	08	38	08	08
DO-Dorstfeld		5.02	32	6.02	32	7.02	32	8.02		20.02	32	11	41	11	11
Wittener Straße		04	34	04	34	04	34	04		04	34	13	43	13	13
Huckarde Markt		09	39	09	39	09	39	09		09	39	18	48	18	18
Huckarde Bushof	an	5.11	5.41	6.11	6.41	7.11	7.41	8.11		20.11	20.41	21.20	21.50	22.20	23.20
Huckarde Bushof	ab	5.11	5.41	6.11	6.41	7.11	7.41	8.11		20.11	20.41	21.22	21.52	22.22	23.22
Kokerei Hansa		14	44	14	44	14	44	14	alle	14	44	25	55	25	25
Zum Hallenbad		19	49	19	49	19	49	19	30	19	49	28	58	28	28
Im Apen		21	51	21	51	21	51	21	Min.	21	51	30	22.00	30	30
Mengede Markt		23	53	23	53	23	53	23		23	53	32	02	32	32
DO-Mengede Bf	an	5.25	5.55	6.25	6.55	7.25	7.55	8.25		20.25	20.55	21.34	22.04	22.34	23.34
DO-Mengede Bf	ab	4.57	5.27	5.57	6.27	6.57	7.27	7.57		20.27		21.35		22.35	23.35
Mengede Amtshaus		58	28	58	28	58	28	58		28		36		36	36
Goethestr.		5.08	38	6.08	38	7.08	38	8.08		38		44		44	44
Am Mühlenteich		11	41	11	41	11	41	11		41		47		47	47
Waltrop Rathaus	an	5.13	5.43	6.13	6.43	7.13	7.43	8.13		20.43		21.49		22.49	23.49
Waltrop Rathaus	ab	5.14	5.44	6.14	6.44	7.14	7.44	8.14		20.44		21.50		22.50	23.50
An der Schwakenburg		20	50	20	50	20	50	20		50		54		54	54
Datteln Postamt		22	52	22	52	22	52	22		52		56		56	56
Datteln Bus Bf		5.26	5.56	6.26	6.56	7.26	7.56	8.56		20.56		21.58		22.58	23.58



Haltestellen		Abfahrtszeiten												
Otto-Hahn-Straße		6.04	8.04	8.22	17.22	18.04	20.04	20.34	21.04	22.04	23.04	0.04		
Martin-Schmeißer-Weg		05	05	23	23	05	05	35	05	05	05	05		
Meitnerweg		06	06	24	24	06	06	36	06	06	06	06		
DO-Universität	an	6.07	8.07	8.26	17.26	18.07	20.07	20.37	21.07	22.07	23.07	0.07		
DO-Universität	ab	6.07	8.07	8.27	17.27	18.07	20.07	20.37	21.07	22.07	23.07	0.07		
Bundesanstalt f. Arbeitsschutz		08	08	28	28	08	08	38	08	08	08	08		
DO-Dorstfeld		11	11	32	32	11	11	41	11	11	11	11		
Wittener Straße		13	13	34	34	13	13	43	13	13	13	13		
Huckarde Markt		18	18	39	39	18	18	48	18	18	18	18		
Huckarde Bushof	an	6.20	8.20	8.41	17.41	18.20	20.20	20.50	21.20	22.20	23.20	0.20		
Huckarde Bushof	ab	6.22	8.22	8.41	17.41	18.20	20.20	20.52	21.22	22.22	23.22	0.22		
Kokerei Hansa		25	alle	25	44	alle	44	23	alle	23	55	25	25	25
Zum Hallenbad		28	30	28	49	30	49	26	30	26	58	28	28	28
Im Apen		30	Min.	30	51	Min.	51	28	Min.	28	21.00	30	30	30
Mengede Markt		32	32	53	53	30	30	02	32	32	32	32	32	
DO-Mengede Bf	an	6.34	8.34	8.55	17.55	18.32	20.32	21.04	21.34	22.34	23.34	0.34		
DO-Mengede Bf	ab	6.05	6.35	8.35	8.57	18.33	20.33	21.35	22.35	23.35				
Mengede Amtshaus		06	36	36	58	58	34	34	36	36	36			
Goethestr.		14	44	44	9.08	18.08	42	42	44	44	44			
Am Mühlenteich		17	47	47	11	11	45	45	47	47	47			
Waltrop Rathaus	an	6.19	6.49	8.49	9.13	18.13	18.47	20.47	21.49	22.49	23.49			
Waltrop Rathaus	ab	6.20	6.50	8.50	9.14	18.14	18.48	20.48	21.50	22.50	23.50			
An der Schwakenburg		24	54	54	20	20	52	52	54	54	54			
Datteln Postamt		26	56	56	22	22	54	54	56	56	56			
Datteln Bus Bf		6.28	6.58	8.58	9.26	18.26	18.56	20.56	21.58	22.58	23.58			



Haltestellen		Abfahrtszeiten										
Otto-Hahn-Straße		8.04	9.04	10.04	11.04	12.04	13.04	14.04	15.04	16.04	17.04	23.04
Martin-Schmeißer-Weg		05	05	05	05	05	05	05	05	05	05	05
Meitnerweg		06	06	06	06	06	06	06	06	06	06	06
DO-Universität	an	8.07	9.07	10.07	11.07	12.07	13.07	14.07	15.07	16.07	17.07	23.07
DO-Universität	ab	8.07	9.07	10.07	11.07	12.07	13.07	14.07	15.07	16.07	17.07	23.07
Bundesanstalt f. Arbeitsschutz		08	08	08	08	08	08	08	08	08	08	08
DO-Dorstfeld		11	11	11	11	11	11	11	11	11	11	11
Wittener Straße		13	13	13	13	13	13	13	13	13	13	13
Huckarde Markt		18	18	18	18	18	18	18	18	18	18	18
Huckarde Bushof	an	8.20	9.20	10.20	11.20	12.20	13.20	14.20	15.20	16.20	17.20	23.20
Huckarde Bushof	ab	8.22	9.22	10.22	11.22	12.22	13.22	14.22	15.22	16.22	17.22	23.22
Kokerei Hansa		25	25	25	25	25	25	25	25	25	alle	25
Zum Hallenbad		28	28	28	28	28	28	28	28	28	60	28
Im Apen		30	30	30	30	30	30	30	30	30	Min.	30
Mengede Markt		32	32	32	32	32	32	32	32	32	32	32
DO-Mengede Bf	an	8.34	9.34	10.34	11.34	12.34	13.34	14.34	15.34	16.34	17.34	23.34
DO-Mengede Bf	ab	8.35	9.35	10.35	11.35	12.35	13.35	14.35	15.35	16.35	17.35	23.35
Mengede Amtshaus		36	36	36	36	36	36	36	36	36	36	36
Goethestr.		44	44	44	44	44	44	44	44	44	44	44
Am Mühlenteich		47	47	47	47	47	47	47	47	47	47	47
Waltrop Rathaus	an	8.49	9.49	10.49	11.49	12.49	13.49	14.49	15.49	16.49	17.49	23.49
Waltrop Rathaus	ab	8.50	9.50	10.50	11.50	12.50	13.50	14.50	15.50	16.50	17.50	23.50
An der Schwakenburg		54	54	54	54	54	54	54	54	54	54	54
Datteln Postamt		56	56	56	56	56	56	56	56	56	56	56
Datteln Bus Bf		8.58	9.58	10.58	11.58	12.58	13.58	14.58	15.58	16.58	17.58	23.58



Haltestellen		Abfahrtszeiten											
Datteln Bus Bf	ab	5.05	5.35	6.05	6.35	7.05		20.05	20.35	21.05	22.05	23.05	0.05
Datteln Postamt		07	37	07	37	07		07	37	07	07	07	07
An der Schwakenburg		09	39	09	39	09		09	39	09	09	09	09
Waltrop Rathaus		16	46	16	46	16		16	46	15	15	15	15
Am Mühlenteich	an	5.18	5.48	6.18	6.48	7.18		20.18	20.48	21.16	22.16	23.16	0.16
Am Mühlenteich	ab	5.18	5.48	6.18	6.48	7.18		20.18	20.48	21.17	22.17	23.17	0.17
Goethestr.		20	50	20	50	20		20	50	19	19	19	19
Mengede Amtshaus		29	59	29	59	29		29	59	27	27	27	27
DO-Mengede Bf	an	5.30	6.00	6.30	7.00	7.30		20.30	21.00	21.28	22.28	23.28	0.28
DO-Mengede Bf	ab	5.01	5.31	6.01	6.31	7.01	7.31	20.31		21.29	22.29	23.29	
Mengede Markt		03	33	03	33	03	33	33		31	31	31	
Im Apen		05	35	05	35	05	35	alle 30	35	33	33	33	
Zum Hallenbad		07	37	07	37	07	37		37	35	35	35	
Kokerei Hansa		11	41	11	41	11	41	Min. 41		39	39	39	
Huckarde Bushof	an	5.15	5.45	6.15	6.45	7.15	7.45	20.45		21.42	22.42	23.42	
Huckarde Bushof	ab	5.17	5.47	6.17	6.47	7.17	7.47	20.47		21.43	22.43	23.43	
Huckarde Markt		19	49	19	49	19	49	49		45	45	45	
Wittener Straße		25	55	25	55	25	55	55		50	50	50	
DO-Dorstfeld		26	56	26	56	26	56	56		51	51	51	
Bundesanstalt f. Arbeitsschutz		29	59	29	59	29	59	59		54	54	54	
DO-Universität	an	5.31	6.01	6.31	7.01	7.31	8.01	21.01		21.56	22.56	23.56	
DO-Universität	ab	5.32	6.02	6.32	7.02	7.32	8.02	21.02		21.56	22.56	23.56	
Meitnerweg		34	04	34	04	34	04	04		57	57	57	
Martin-Schweißler-Weg		35	05	35	05	35	05	05		58	58	58	
Otto-Hahn-Straße	an	5.36	6.06	6.36	7.06	7.36	8.06	21.06		21.59	22.59	23.59	



X13

samstags



Haltestellen		Abfahrtszeiten											
Datteln Bus Bf	ab	6.05	7.35	8.05	17.35	18.05	20.05	20.35	21.05	22.05	23.05	0.05	
Datteln Postamt		07	37	07	37	07	07	37	07	07	07	07	
An der Schwakenburg		09	39	09	39	09	09	39	09	09	09	09	
Waltrop Rathaus		15	45	16	46	15	15	45	15	15	15	15	
Am Mühlenteich	an	6.16	7.46	8.18	17.48	18.16	20.16	20.46	21.16	22.16	23.16	0.16	
Am Mühlenteich	ab	6.17	7.47	8.18	17.48	18.17	20.17	20.47	21.17	22.17	23.17	0.17	
Goethestr.		19	49	20	50	19	19	49	19	19	19	19	
Mengede Amtshaus		27	57	29	59	27	27	57	27	27	27	27	
DO-Mengede Bf	an	6.28	7.58	8.30	18.00	18.28	20.28	20.58	21.28	22.28	23.28	0.28	
DO-Mengede Bf	ab	5.59	6.29	7.59	8.31	18.01	18.29	20.29	21.29	22.29	23.29		
Mengede Markt		6.01	31	8.01	33	03	31	31	31	31	31	31	
Im Apen		03	33	alle	03	35	alle	05	33	alle	33	33	33
Zum Hallenbad		05	35	30	05	37	30	07	35	30	35	35	35
Kokerei Hansa		09	39	Min.	09	41	Min.	11	39	Min.	39	39	39
Huckarde Bushof	an	6.12	6.42	8.12	8.45	18.15	18.42	20.42	21.42	22.42	23.42		
Huckarde Bushof	ab	6.13	6.43	8.13	8.47	18.17	18.43	20.43	21.43	22.43	23.43		
Huckarde Markt		15	45	15	49	19	45	45	45	45	45	45	
Wittener Straße		20	50	20	55	25	50	50	50	50	50	50	
DO-Dorstfeld		21	51	21	56	26	51	51	51	51	51	51	
Bundesanstalt f. Arbeitsschutz		24	54	24	59	29	54	54	54	54	54	54	
DO-Universität	an	6.26	6.56	8.26	9.01	18.31	18.56	20.56	21.56	22.56	23.56		
DO-Universität	ab	6.26	6.56	8.26	9.02	18.32	18.56	20.56	21.56	22.56	23.56		
Meitnerweg		27	57	27	04	34	57	57	57	57	57	57	
Martin-Schmeißer-Weg		28	58	28	05	35	58	58	58	58	58	58	
Otto-Hahn-Straße	an	6.29	6.59	8.29	9.06	18.36	18.59	20.59	21.59	22.59	23.59		

X13

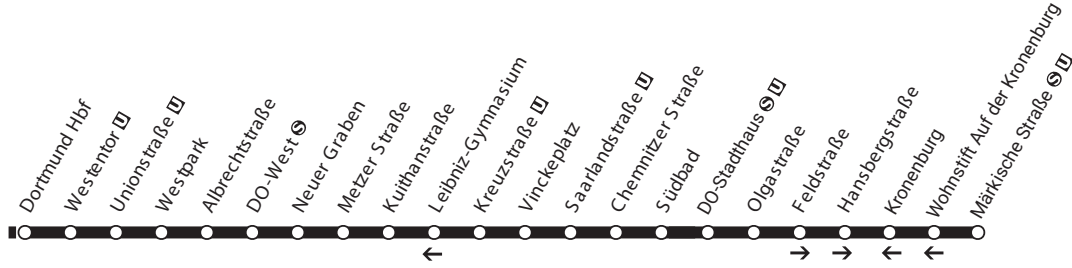
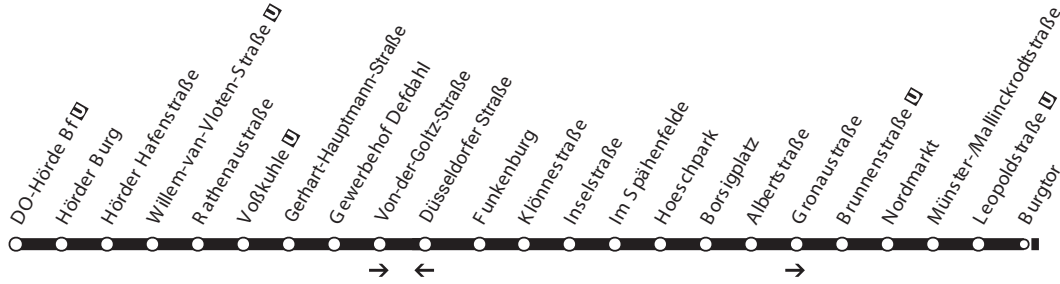
Datteln Bus Bf - Waltrop Rathaus -
 DO-Mengede Bf - Dortmund Universität -
 Otto-Hahn-Straße (Technologiepark)

X13

















Haltestellen		Abfahrtszeiten										
Datteln Bus Bf	ab	8.05	9.05	10.05	11.05	12.05	13.05	14.05	15.05	16.05	17.05	23.05
Datteln Postamt		07	07	07	07	07	07	07	07	07	07	07
An der Schwakenburg		09	09	09	09	09	09	09	09	09	09	09
Waltrop Rathaus		15	15	15	15	15	15	15	15	15	15	15
Am Mühlenteich	an	8.16	9.16	10.16	11.16	12.16	13.16	14.16	15.16	16.16	17.16	23.16
Am Mühlenteich	ab	8.17	9.17	10.17	11.17	12.17	13.17	14.17	15.17	16.17	17.17	23.17
Goethestr.		19	19	19	19	19	19	19	19	19	19	19
Mengede Amtshaus		27	27	27	27	27	27	27	27	27	27	27
DO-Mengede Bf	an	8.28	9.28	10.28	11.28	12.28	13.28	14.28	15.28	16.28	17.28	23.28
DO-Mengede Bf	ab	8.29	9.29	10.29	11.29	12.29	13.29	14.29	15.29	16.29	17.29	23.29
Mengede Markt		31	31	31	31	31	31	31	31	31	31	31
Im Apen		33	33	33	33	33	33	33	33	33	33	alle 33
Zum Hallenbad		35	35	35	35	35	35	35	35	35	35	60 35
Kokerei Hansa		39	39	39	39	39	39	39	39	39	39	Min. 39
Huckarde Bushof	an	8.42	9.42	10.42	11.42	12.42	13.42	14.42	15.42	16.42	17.42	23.42
Huckarde Bushof	ab	8.43	9.43	10.43	11.43	12.43	13.43	14.43	15.43	16.43	17.43	23.43
Huckarde Markt		45	45	45	45	45	45	45	45	45	45	45
Wittener Straße		50	50	50	50	50	50	50	50	50	50	50
DO-Dorstfeld		51	51	51	51	51	51	51	51	51	51	51
Bundesanstalt f. Arbeitsschutz		54	54	54	54	54	54	54	54	54	54	54
DO-Universität	an	8.56	9.56	10.56	11.56	12.56	13.56	14.56	15.56	16.56	17.56	23.56
DO-Universität	ab	8.56	9.56	10.56	11.56	12.56	13.56	14.56	15.56	16.56	17.56	23.56
Meitnerweg		57	57	57	57	57	57	57	57	57	57	57
Martin-Schleißer-Weg		58	58	58	58	58	58	58	58	58	58	58
Otto-Hahn-Straße	an	8.59	9.59	10.59	11.59	12.59	13.59	14.59	15.59	16.59	17.59	23.59

**400****400**

DSW21
 Borsigplatz - Nordmarkt - DO-Hbf. - Kreuzstr. -
 DO-Stadthaus - Märkische Straße und zurück

400**DSW21**







**400****montags bis freitags**


Haltestellen	Abfahrtszeiten																		
DO-Hörde Bf  (Bstg 03)																			
Hörder Burg			5.17	5.37	5.57	6.17	6.37	6.57	7.17	7.37									
Hörder Hafenstraße			19	39	59	19	39	59	19	39									
Hörder Hafenstraße			20	40	6.00	20	40	7.00	20	40									
Willem-van-Floten-Straße 			23	43	03	23	43	03	23	43									
Rathenaustraße			24	44	04	24	44	04	24	44									
Vofkuhle 			26	46	06	26	46	06	26	46									
Gerhart-Hauptmann-Straße			28	48	08	28	48	08	28	48									
Gewerbehof Defdahl			29	49	09	29	49	09	29	49									
Von-der-Goltz-Straße			30	50	10	30	50	10	30	50									
Funkenburg (Bstg 02) an			5.33	5.53	6.13	6.33	6.53	7.13	7.33	7.53									
Funkenburg (Bstg 02) ab	5.06	5.26	5.36	5.46	5.56	6.06	6.16	6.26	6.36	6.46	6.56	7.06	7.16	7.26	7.36	7.46	7.56		
Klönnestraße	08	28	38	48	58	08	18	28	38	48	58	08	18	28	38	48	58		
Inselstraße	09	29	39	49	59	09	19	29	39	49	59	09	19	29	39	49	59		
Im Spähenfelde	09	29	39	49	59	09	19	29	39	49	59	09	19	29	39	49	59		
Hoeschpark	11	31	41	51	6.01	11	21	31	41	51	7.01	11	21	31	41	51	8.01		
Borsigplatz (Bstg 02) an	5.13	5.33	5.43	5.53	6.03	6.13	6.23	6.33	6.43	6.53	7.03	7.13	7.23	7.33	7.43	7.53	8.03		
Borsigplatz (Bstg 02) ab	5.14	5.24	5.34	5.44	5.54	6.04	6.14	6.24	6.34	6.44	6.54	7.04	7.14	7.24	7.34	7.44	7.54	8.04	
Albertstraße	15	25	35	45	55	05	15	25	35	45	55	05	15	25	35	45	55	05	
Gronaustraße	16	26	36	46	56	06	16	26	36	46	56	06	16	26	36	46	56	06	
Brunnenstraße 	17	27	37	47	57	07	17	27	37	47	57	07	17	27	37	47	57	07	
Nordmarkt	19	29	39	49	59	09	19	29	39	49	59	09	19	29	39	49	59	09	
Münster-/Mallinckrodtstraße	20	30	40	50	6.00	10	20	30	40	50	7.00	10	20	30	40	50	8.00	10	
Leopoldstraße 	22	32	42	52	02	12	22	32	42	52	02	12	22	32	42	52	02	12	
Burgtor	24	34	44	54	04	14	24	34	44	54	04	14	24	34	44	54	04	14	
Dortmund Hbf   (Bstg 02) an	5.25	5.35	5.45	5.55	6.05	6.15	6.25	6.35	6.45	6.55	7.05	7.15	7.25	7.35	7.45	7.55	8.05	8.15	
Dortmund Hbf   (Bstg 02) ab	5.28	5.38	5.48	5.58	6.08	6.18	6.28	6.38	6.48	6.58	7.08	7.18	7.28	7.38	7.48	7.58	8.08	8.18	
Westentor 	30	40	50	6.00	10	20	30	40	50	7.00	10	20	30	40	50	8.00	10	20	
Unionstraße 	32	42	52	02	12	22	32	42	52	02	12	22	32	42	52	02	12	22	
Westpark	33	43	53	03	13	23	33	43	53	03	13	23	33	43	53	03	13	23	
Albrechtstraße	34	44	54	04	14	24	34	44	54	04	14	24	34	44	54	04	14	24	
Neuer Graben	36	46	56	06	16	26	36	46	56	06	16	26	36	46	56	06	16	26	
Metzer Straße	37	47	57	07	17	27	37	47	57	07	17	27	37	47	57	07	17	27	
Kuithanstraße	38	48	58	08	18	28	38	48	58	08	18	28	38	48	58	08	18	28	
Leibniz-Gymnasium	39	49	59	09	19	29	39	49	59	09	19	29	39	49	59	09	19	29	
Kreuzstraße 	5.41	5.51	6.01	6.11	6.21	6.31	6.41	6.51	7.01	7.11	7.21	7.31	7.41	7.51	8.01	8.11	8.21	8.31	

400**DSW21**

DO-Hörde Bf. - Vofkuhle - Funkenburg -
 Borsigplatz - Nordmarkt - DO-Hbf. - Kreuzstr. -
 DO-Stadthaus - Märkische Straße und zurück

**400**

Vinckeplatz	5.42	5.52	6.02	6.12	6.22	6.32	6.42	6.52	7.02	7.12	7.22	7.32	7.42	7.52	8.02	8.12	8.22	8.32
Saarlandstraße 	44	54	04	14	24	34	44	54	04	14	24	34	44	54	04	14	24	34
Chemnitzter Straße	45	55	05	15	25	35	45	55	05	15	25	35	45	55	05	15	25	35
Südbad	46	56	06	16	26	36	46	56	06	16	26	36	46	56	06	16	26	36
DO-Stadthaus   (Bstg 06)	5.51	5.57	6.11	6.17	6.31	6.37	6.51	6.57	7.11	7.17	7.31	7.37	7.51	7.57	8.11	8.17	8.31	8.37
DO-Stadthaus   (Bstg 02)																		
Oligastraße	5.52		6.12		6.32		6.52		7.12		7.32		7.52		8.12		8.32	
Feldstraße	54		14		34		54		14		34		54		14		34	
Hansbergstraße	55		15		35		55		15		35		55		15		35	
Märkische Straße 	5.57		6.17		6.37		6.57		7.17		7.37		7.57		8.17		8.37	

 = fährt weiter als Linie 401 in Richtung Kronprinzenviertel und Funkenburg

400

DSW21

DO-Hörde Bf. - Voßkuhle - Funkenburg -
 Borsigplatz - Nordmarkt - DO-Hbf. - Kreuzstr. -
 DO-Stadthaus - Märkische Straße und zurück



400







**400****montags bis freitags**


Haltestellen	Abfahrtszeiten																	
DO-Hörde Bf (Bstg 03)	7.57	8.17	8.37	8.57	9.17	9.37	9.57	10.17	10.37									
Hörder Burg	59	19	39	59	19	39	59	19	39									
Hörder Hafenstraße	8.00	20	40	9.00	20	40	10.00	20	40									
Willem-van-Floten-Straße	03	23	43	03	23	43	03	23	43									
Rathenaustraße	04	24	44	04	24	44	04	24	44									
Voßkuhle	06	26	46	06	26	46	06	26	46									
Gerhart-Hauptmann-Straße	08	28	48	08	28	48	08	28	48									
Gewerbehof Defdahl	09	29	49	09	29	49	09	29	49									
Von-der-Goltz-Straße	10	30	50	10	30	50	10	30	50									
Funkenburg (Bstg 02) an	8.13	8.33	8.53	9.13	9.33	9.53	10.13	10.33	10.53									
Funkenburg (Bstg 02) ab	8.06	8.16	8.26	8.36	8.46	8.56	9.06	9.16	9.26	9.36	9.46	9.56	10.06	10.16	10.26	10.36	10.46	10.56
Klönnestraße	08	18	28	38	48	58	08	18	28	38	48	58	08	18	28	38	48	58
Inselstraße	09	19	29	39	49	59	09	19	29	39	49	59	09	19	29	39	49	59
Im Spähenfelde	09	19	29	39	49	59	09	19	29	39	49	59	09	19	29	39	49	59
Hoeschpark	11	21	31	41	51	9.01	11	21	31	41	51	10.01	11	21	31	41	51	11.01
Borsigplatz (Bstg 02) an	8.13	8.23	8.33	8.43	8.53	9.03	9.13	9.23	9.33	9.43	9.53	10.03	10.13	10.23	10.33	10.43	10.53	11.03
Borsigplatz (Bstg 02) ab	8.14	8.24	8.34	8.44	8.54	9.04	9.14	9.24	9.34	9.44	9.54	10.04	10.14	10.24	10.34	10.44	10.54	11.04
Albertstraße	15	25	35	45	55	05	15	25	35	45	55	05	15	25	35	45	55	05
Gronastraße	16	26	36	46	56	06	16	26	36	46	56	06	16	26	36	46	56	06
Brunnenstraße	17	27	37	47	57	07	17	27	37	47	57	07	17	27	37	47	57	07
Nordmarkt	19	29	39	49	59	09	19	29	39	49	59	09	19	29	39	49	59	09
Münster-/Mallinckrodtstraße	20	30	40	50	9.00	10	20	30	40	50	10.00	10	20	30	40	50	11.00	10
Leopoldstraße	22	32	42	52	02	12	22	32	42	52	02	12	22	32	42	52	02	12
Burgtor	24	34	44	54	04	14	24	34	44	54	04	14	24	34	44	54	04	14
Dortmund Hbf (Bstg 02) an	8.25	8.35	8.45	8.55	9.05	9.15	9.25	9.35	9.45	9.55	10.05	10.15	10.25	10.35	10.45	10.55	11.05	11.15
Dortmund Hbf (Bstg 02) ab	8.28	8.38	8.48	8.58	9.08	9.18	9.28	9.38	9.48	9.58	10.08	10.18	10.28	10.38	10.48	10.58	11.08	11.18
Westentor	30	40	50	9.00	10	20	30	40	50	10.00	10	20	30	40	50	11.00	10	20
Unionstraße	32	42	52	02	12	22	32	42	52	02	12	22	32	42	52	02	12	22
Westpark	33	43	53	03	13	23	33	43	53	03	13	23	33	43	53	03	13	23
Albrechtstraße	34	44	54	04	14	24	34	44	54	04	14	24	34	44	54	04	14	24
Neuer Graben	36	46	56	06	16	26	36	46	56	06	16	26	36	46	56	06	16	26
Metzer Straße	37	47	57	07	17	27	37	47	57	07	17	27	37	47	57	07	17	27
Kuithanstraße	38	48	58	08	18	28	38	48	58	08	18	28	38	48	58	08	18	28
Leibniz-Gymnasium	39	49	59	09	19	29	39	49	59	09	19	29	39	49	59	09	19	29
Kreuzstraße	8.41	8.51	9.01	9.11	9.21	9.31	9.41	9.51	10.01	10.11	10.21	10.31	10.41	10.51	11.01	11.11	11.21	11.31

400**DSW21**

DO-Hörde Bf. - Voßkuhle - Funkenburg -
 Borsigplatz - Nordmarkt - DO-Hbf. - Kreuzstr. -
 DO-Stadthaus - Märkische Straße und zurück

**400**

Vinckeplatz	8.42	8.52	9.02	9.12	9.22	9.32	9.42	9.52	10.02	10.12	10.22	10.32	10.42	10.52	11.02	11.12	11.22	11.32
Saarlandstraße 	44	54	04	14	24	34	44	54	04	14	24	34	44	54	04	14	24	34
Chemnitzter Straße	45	55	05	15	25	35	45	55	05	15	25	35	45	55	05	15	25	35
Südbad	46	56	06	16	26	36	46	56	06	16	26	36	46	56	06	16	26	36
DO-Stadthaus   (Bstg 06)	8.51	8.57	9.11	9.17	9.31	9.37	9.51	9.57	10.11	10.17	10.31	10.37	10.51	10.57	11.11	11.17	11.31	11.37
DO-Stadthaus   (Bstg 02)	}		}		}		}		}		}		}		}		}	
Oligastraße	8.52	9.12		9.32		9.52		10.12		10.32		10.52		11.12		11.32		
Feldstraße	54	14		34		54		14		34		54		14		34		
Hansbergstraße	55	15		35		55		15		35		55		15		35		
Märkische Straße 	8.57	9.17		9.37		9.57		10.17		10.37		10.57		11.17		11.37		

 = fährt weiter als Linie 401 in Richtung Kronprinzenviertel und Funkenburg

400

DSW21

DO-Hörde Bf. - Voßkuhle - Funkenburg -
Borsigplatz - Nordmarkt - DO-Hbf. - Kreuzstr. -
DO-Stadthaus - Märkische Straße und zurück

400









**400****montags bis freitags**

Haltestellen	Abfahrtszeiten									
DO-Hörde Bf (Bstg 03)	10.57	X	X	X	X	X	X	X	X	X
Hörder Burg	59	19	39	59	19	39	59	19	39	59
Hörder Hafenstraße	11.00	20	40	12.00	20	40	13.00	20	40	20
Willem-van-Floten-Straße	03	23	43	03	23	43	03	23	43	03
Rathenaustraße	04	24	44	04	24	44	04	24	44	04
Voßkuhle	06	26	46	06	26	46	06	26	46	06
Gerhart-Hauptmann-Straße	08	28	48	08	28	48	08	28	48	08
Gewerbehof Defdahl	09	29	49	09	29	49	09	29	49	09
Von-der-Goltz-Straße	10	30	50	10	30	50	10	30	50	10
Funkenburg (Bstg 02) an	11.13	11.33	11.53	12.13	12.33	12.53	13.13	13.33	13.53	13.53
Funkenburg (Bstg 02) ab	11.06	11.16	11.26	11.36	11.46	11.56	12.06	12.16	12.26	12.36
Klönnestraße	08	18	28	38	48	58	08	18	28	38
Inselstraße	09	19	29	39	49	59	09	19	29	39
Im Spähenfelde	09	19	29	39	49	59	09	19	29	39
Hoeschpark	11	21	31	41	51	12.01	11	21	31	41
Borsigplatz (Bstg 02) an	11.13	11.23	11.33	11.43	11.53	12.03	12.13	12.23	12.33	12.43
Borsigplatz (Bstg 02) ab	11.14	11.24	11.34	11.44	11.54	12.04	12.14	12.24	12.34	12.44
Albertstraße	15	25	35	45	55	05	15	25	35	45
Gronastraße	16	26	36	46	56	06	16	26	36	46
Brunnenstraße	17	27	37	47	57	07	17	27	37	47
Nordmarkt	19	29	39	49	59	09	19	29	39	49
Münster-/Mallinckrodtstraße	20	30	40	50	12.00	10	20	30	40	50
Leopoldstraße	22	32	42	52	02	12	22	32	42	52
Burgtor	24	34	44	54	04	14	24	34	44	54
Dortmund Hbf (Bstg 02) an	11.25	11.35	11.45	11.55	12.05	12.15	12.25	12.35	12.45	12.55
Dortmund Hbf (Bstg 02) ab	11.28	11.38	11.48	11.58	12.08	12.18	12.28	12.38	12.48	12.58
Westentor	30	40	50	12.00	10	20	30	40	50	13.00
Unionstraße	32	42	52	02	12	22	32	42	52	02
Westpark	33	43	53	03	13	23	33	43	53	03
Albrechtstraße	34	44	54	04	14	24	34	44	54	04
Neuer Graben	36	46	56	06	16	26	36	46	56	06
Metzer Straße	37	47	57	07	17	27	37	47	57	07
Kuithanstraße	38	48	58	08	18	28	38	48	58	08
Leibniz-Gymnasium	39	49	59	09	19	29	39	49	59	09
Kreuzstraße	11.41	11.51	12.01	12.11	12.21	12.31	12.41	12.51	13.01	13.11

400**DSW21**

DO-Hörde Bf. - Voßkuhle - Funkenburg -
 Borsigplatz - Nordmarkt - DO-Hbf. - Kreuzstr. -
 DO-Stadthaus - Märkische Straße und zurück

400

Vinckeplatz	11.42	11.52	12.02	12.12	12.22	12.32	12.42	12.52	13.02	13.12	13.22	13.32	13.42	13.52	14.02	14.12	14.22	14.32
Saarlandstraße 	44	54	04	14	24	34	44	54	04	14	24	34	44	54	04	14	24	34
Chemnitzzer Straße	45	55	05	15	25	35	45	55	05	15	25	35	45	55	05	15	25	35
Südbad	46	56	06	16	26	36	46	56	06	16	26	36	46	56	06	16	26	36
DO-Stadthaus   (Bstg 06)	11.51	11.57	12.11	12.17	12.31	12.37	12.51	12.57	13.11	13.17	13.31	13.37	13.51	13.57	14.11	14.17	14.31	14.37
DO-Stadthaus   (Bstg 02)	}			}			}			}			}			}		
Oligastraße	11.52	12.12	12.32	12.52	13.12	13.32	13.52	14.12	14.32									
Feldstraße	54	14	34	54	14	34	54	14	34									
Hansbergstraße	55	15	35	55	15	35	55	15	35									
Märkische Straße 	11.57	12.17	12.37	12.57	13.17	13.37	13.57	14.17	14.37									

 = fährt weiter als Linie 401 in Richtung Kronprinzenviertel und Funkenburg

400

DSW21

DO-Hörde Bf. - Voßkuhle - Funkenburg -
 Borsigplatz - Nordmarkt - DO-Hbf. - Kreuzstr. -
 DO-Stadthaus - Märkische Straße und zurück

400









**400****montags bis freitags**

Haltestellen	Abfahrtszeiten									
DO-Hörde Bf (Bstg 03)	13.57	14.17	14.37	14.57	15.17	15.37	15.57	16.17	16.37	
Hörder Burg	59	19	39	59	19	39	59	19	39	
Hörder Hafenstraße	14.00	20	40	15.00	20	40	16.00	20	40	
Willem-van-Floten-Straße	03	23	43	03	23	43	03	23	43	
Rathenaustraße	04	24	44	04	24	44	04	24	44	
Voßkuhle	06	26	46	06	26	46	06	26	46	
Gerhart-Hauptmann-Straße	08	28	48	08	28	48	08	28	48	
Gewerbehof Defdahl	09	29	49	09	29	49	09	29	49	
Von-der-Goltz-Straße	10	30	50	10	30	50	10	30	50	
Funkenburg (Bstg 02) an	14.13	14.33	14.53	15.13	15.33	15.53	16.13	16.33	16.53	
Funkenburg (Bstg 02) ab	14.06	14.16	14.26	14.36	14.46	14.56	15.06	15.16	15.26	15.36
Klönnestraße	08	18	28	38	48	58	08	18	28	38
Inselstraße	09	19	29	39	49	59	09	19	29	39
Im Spähenfelde	09	19	29	39	49	59	09	19	29	39
Hoeschpark	11	21	31	41	51	15.01	11	21	31	41
Borsigplatz (Bstg 02) an	14.13	14.23	14.33	14.43	14.53	15.03	15.13	15.23	15.33	15.43
Borsigplatz (Bstg 02) ab	14.14	14.24	14.34	14.44	14.54	15.04	15.14	15.24	15.34	15.44
Albertstraße	15	25	35	45	55	05	15	25	35	45
Gronastraße	16	26	36	46	56	06	16	26	36	46
Brunnenstraße	17	27	37	47	57	07	17	27	37	47
Nordmarkt	19	29	39	49	59	09	19	29	39	49
Münster-/Mallinckrodtstraße	20	30	40	50	15.00	10	20	30	40	50
Leopoldstraße	22	32	42	52	02	12	22	32	42	52
Burgtor	24	34	44	54	04	14	24	34	44	54
Dortmund Hbf (Bstg 02) an	14.25	14.35	14.45	14.55	15.05	15.15	15.25	15.35	15.45	15.55
Dortmund Hbf (Bstg 02) ab	14.28	14.38	14.48	14.58	15.08	15.18	15.28	15.38	15.48	15.58
Westentor	30	40	50	15.00	10	20	30	40	50	16.00
Unionstraße	32	42	52	02	12	22	32	42	52	02
Westpark	33	43	53	03	13	23	33	43	53	03
Albrechtstraße	34	44	54	04	14	24	34	44	54	04
Neuer Graben	36	46	56	06	16	26	36	46	56	06
Metzer Straße	37	47	57	07	17	27	37	47	57	07
Kuithanstraße	38	48	58	08	18	28	38	48	58	08
Leibniz-Gymnasium	39	49	59	09	19	29	39	49	59	09
Kreuzstraße	14.41	14.51	15.01	15.11	15.21	15.31	15.41	15.51	16.01	16.11
	16.21	16.31	16.41	16.51	17.01	17.11	17.21	17.31		

400**DSW21**

DO-Hörde Bf. - Voßkuhle - Funkenburg -
 Borsigplatz - Nordmarkt - DO-Hbf. - Kreuzstr. -
 DO-Stadthaus - Märkische Straße und zurück

400

Vinckeplatz	14.42	14.52	15.02	15.12	15.22	15.32	15.42	15.52	16.02	16.12	16.22	16.32	16.42	16.52	17.02	17.12	17.22	17.32
Saarlandstraße 	44	54	04	14	24	34	44	54	04	14	24	34	44	54	04	14	24	34
Chemnitzzer Straße	45	55	05	15	25	35	45	55	05	15	25	35	45	55	05	15	25	35
Südbad	46	56	06	16	26	36	46	56	06	16	26	36	46	56	06	16	26	36
DO-Stadthaus   (Bstg 06)	14.51	14.57	15.11	15.17	15.31	15.37	15.51	15.57	16.11	16.17	16.31	16.37	16.51	16.57	17.11	17.17	17.31	17.37
DO-Stadthaus   (Bstg 02)																		
Oligastraße	14.52	15.12	15.32	15.52	16.12	16.32	16.52	17.12	17.32									
Feldstraße	54	14	34	54	14	34	54	14	34									
Hansbergstraße	55	15	35	55	15	35	55	15	35									
Märkische Straße 	14.57	15.17	15.37	15.57	16.17	16.37	16.57	17.17	17.37									

 = fährt weiter als Linie 401 in Richtung Kronprinzenviertel und Funkenburg

400

DSW21

DO-Hörde Bf. - Voßkuhle - Funkenburg -
Borsigplatz - Nordmarkt - DO-Hbf. - Kreuzstr. -
DO-Stadthaus - Märkische Straße und zurück










400

**400****montags bis freitags**

Haltestellen	Abfahrtszeiten																	
DO-Hörde Bf (Bstg 03)	16.57	X	X	X	X	X	X	X	X	X	X	X						
Hörder Burg	59	19	39	59	19	39	58	21	51	21								
Hörder Hafenstraße	17.00	20	40	18.00	20	40	59	22	52	22								
Willem-van-Floten-Straße	03	23	43	03	23	43	19.01	23	53	23								
Rathenaustraße	04	24	44	04	24	44	02	24	54	24								
Voßkuhle	06	26	46	06	26	46	04	25	55	25								
Gerhart-Hauptmann-Straße	08	28	48	08	28	48	06	27	57	27								
Gewerbehof Defdahl	09	29	49	09	29	49	07	28	58	28								
Von-der-Goltz-Straße	10	30	50	10	30	50	08	29	59	29								
Funkenburg (Bstg 02) an	17.13	17.33	17.53	18.13	18.33	18.53	19.09	19.30	20.00	20.30								
Funkenburg (Bstg 02) ab	17.06	17.16	17.26	17.36	17.46	17.56	18.06	18.16	18.26	18.36	18.46	18.56	19.12	19.32	19.47	20.02	20.17	20.32
Klönnestraße	08	18	28	38	48	58	08	18	28	38	48	58	13	33	48	03	18	33
Inselstraße	09	19	29	39	49	59	09	19	29	39	49	59	14	34	49	04	19	34
Im Spähenfelde	09	19	29	39	49	59	09	19	29	39	49	59	14	34	49	04	19	34
Hoeschpark	11	21	31	41	51	18.01	11	21	31	41	51	19.01	15	35	50	05	20	35
Borsigplatz (Bstg 02) an	17.13	17.23	17.33	17.43	17.53	18.03	18.13	18.23	18.33	18.43	18.53	19.03	19.17	19.37	19.52	20.07	20.22	20.37
Borsigplatz (Bstg 02) ab	17.14	17.24	17.34	17.44	17.54	18.04	18.14	18.24	18.34	18.44	18.54	19.04	19.18	19.37	19.52	20.07	20.22	20.37
Albertstraße	15	25	35	45	55	05	15	25	35	45	55	05	19	38	53	08	23	38
Gronastraße	16	26	36	46	56	06	16	26	36	46	56	06	20	39	54	09	24	39
Brunnenstraße	17	27	37	47	57	07	17	27	37	47	57	07	21	40	55	10	25	40
Nordmarkt	19	29	39	49	59	09	19	29	39	49	59	09	23	42	57	12	27	42
Münster-/Mallinckrodtstraße	20	30	40	50	18.00	10	20	30	40	50	19.00	10	24	43	58	13	28	43
Leopoldstraße	22	32	42	52	02	12	22	32	42	52	02	12	26	45	20.00	15	30	45
Burgtor	24	34	44	54	04	14	24	34	44	54	04	14	28	47	02	17	32	47
Dortmund Hbf (Bstg 02) an	17.25	17.35	17.45	17.55	18.05	18.15	18.25	18.35	18.45	18.55	19.05	19.15	19.29	19.48	20.03	20.18	20.33	20.48
Dortmund Hbf (Bstg 02) ab	17.28	17.38	17.48	17.58	18.08	18.18	18.28	18.38	18.48	18.58	19.08	19.18	19.32	19.50	20.05	20.20	20.35	20.50
Westentor	30	40	50	18.00	10	20	30	40	50	19.00	10	20	34	52	07	22	37	52
Unionstraße	32	42	52	02	12	22	32	42	52	02	12	22	36	54	09	24	39	54
Westpark	33	43	53	03	13	23	33	43	53	03	13	23	37	55	10	25	40	55
Albrechtstraße	34	44	54	04	14	24	34	44	54	04	14	24	38	56	11	26	41	56
Neuer Graben	36	46	56	06	16	26	36	46	56	06	16	26	40	58	13	28	43	58
Metzer Straße	37	47	57	07	17	27	37	47	57	07	17	27	41	59	14	29	44	59
Kuithanstraße	38	48	58	08	18	28	38	48	58	08	18	28	42	20.00	15	30	45	21.00
Leibniz-Gymnasium	39	49	59	09	19	29	39	49	59	09	19	29	43	01	16	31	46	01
Kreuzstraße	17.41	17.51	18.01	18.11	18.21	18.31	18.41	18.51	19.01	19.11	19.21	19.31	19.44	20.02	20.17	20.32	20.47	21.02

400**DSW21**
**DO-Hörde Bf. - Voßkuhle - Funkenburg -
 Borsigplatz - Nordmarkt - DO-Hbf. - Kreuzstr. -
 DO-Stadthaus - Märkische Straße und zurück**
**400**

Vinckeplatz	17.42	17.52	18.02	18.12	18.22	18.32	18.42	18.52	19.02	19.12	19.22	19.32	19.45	20.03	20.18	20.33	20.48	21.03
Saarlandstraße 	44	54	04	14	24	34	44	54	04	14	24	34	47	05	20	35	50	05
Chemnitzzer Straße	45	55	05	15	25	35	45	55	05	15	25	35	48	06	21	36	51	06
Südbad	46	56	06	16	26	36	46	56	06	16	26	36	19.49	07	20.22	37	20.52	07
DO-Stadthaus   (Bstg 06)	17.51	17.57	18.11	18.17	18.31	18.37	18.51	18.57	19.11	19.17	19.31	19.37	}	20.08	}	20.38	}	21.08
DO-Stadthaus   (Bstg 02)	}	}	}	}	}	}	}	}	}	}	}	}	19.50	}	20.23	}	20.53	}
Oligastraße	17.52		18.12		18.32		18.52		19.12		19.32							
Feldstraße	54		14		34		54		14		34							
Hansbergstraße	55		15		35		55		15		35							
Märkische Straße 	17.57		18.17		18.37		18.57		19.17		19.37							

 = fährt weiter als Linie 401 in Richtung Kronprinzenviertel und Funkenburg

400

DSW21

DO-Hörde Bf. - Voßkuhle - Funkenburg -
 Borsigplatz - Nordmarkt - DO-Hbf. - Kreuzstr. -
 DO-Stadthaus - Märkische Straße und zurück



400







**400****montags bis freitags****samstags**


Haltestellen	Abfahrtszeiten																	
	montags bis freitags										samstags							
	X									IS				X				
DO-Hörde Bf U (Bstg 03)	20.50	21.20	21.50	22.20	22.50	23.20	23.50	0.20			6.20	6.50	7.20	7.50	8.20	8.49		
Hörder Burg	51	21	51	21	51	21	51	21			21	51	21	51	21	51		
Hörder Hafenstraße	52	22	52	22	52	22	52	22			22	52	22	52	22	52		
Willem-van-Floten-Straße U	53	23	53	23	53	23	53	23			23	53	23	53	23	54		
Rathenaustraße	54	24	54	24	54	24	54	24			24	54	24	54	24	55		
Vofkuhle U	55	25	55	25	55	25	55	25			25	55	25	55	25	56		
Gerhart-Hauptmann-Straße	57	27	57	27	57	27	57	27			27	57	27	57	27	58		
Gewerbehof Defdahl	58	28	58	28	58	28	58	28			28	58	28	58	28	59		
Von-der-Goltz-Straße	59	29	59	29	59	29	59	29			29	59	29	59	29	9.00		
Funkenburg (Bstg 02) an	21.00	21.30	22.00	22.30	23.00	23.30	0.00	0.30			6.30	7.00	7.30	8.00	8.30	9.03		
Funkenburg (Bstg 02) ab	20.47	21.02	21.17	21.32	21.47	22.02	22.32	23.02	23.32	0.02	0.32	6.32	7.02	7.32	8.02	8.32	9.05	
Klönnestraße	48	03	18	33	48	03	33	03	33	03	33	03	33	03	33	07		
Inselstraße	49	04	19	34	49	04	34	04	34	04	34	04	34	04	34	08		
Im Spähenfelde	49	04	19	34	49	04	34	04	34	04	34	04	34	04	34	08		
Hoeschpark	50	05	20	35	50	05	35	05	35	05	35	05	35	05	35	10		
Borsigplatz (Bstg 02) an	20.52	21.07	21.22	21.37	21.52	22.07	22.37	23.07	23.37	0.07	0.37	6.37	7.07	7.37	8.07	8.37	9.12	
Borsigplatz (Bstg 02) ab	20.52	21.07	21.22	21.37	21.52	22.07	22.37	23.07	23.37	0.07	0.37	6.37	7.07	7.37	8.07	8.37	9.14	
Albertstraße	53	08	23	38	53	08	38	08	38	08	38	08	38	08	38	15		
Gronastraße	54	09	24	39	54	09	39	09	39	09	39	09	39	09	39	16		
Brunnenstraße U	55	10	25	40	55	10	40	10	40	10	40	10	40	10	40	17		
Nordmarkt	57	12	27	42	57	12	42	12	42	12	42	12	42	12	42	19		
Münster-/Mallinckrodtstraße	58	13	28	43	58	13	43	13	43	13	43	13	43	13	43	20		
Leopoldstraße U	21.00	15	30	45	22.00	15	45	15	45	15	45	15	45	15	45	22		
Burgtor	02	17	32	47	02	17	47	17	47	17	47	17	47	17	47	24		
Dortmund Hbf S U (Bstg 02) an	21.03	21.18	21.33	21.48	22.03	22.18	22.48	23.18	23.48	0.18	0.48	6.48	7.18	7.48	8.18	8.48	9.25	
Dortmund Hbf S U (Bstg 02) ab	21.05	21.20	21.35	21.50	22.05	22.20	22.50	23.20	23.50	0.20	0.50	6.50	7.20	7.50	8.20	8.50	9.15	9.30
Westentor U	07	22	37	52	07	22	52	22	52	22	52	22	52	22	52	17	32	
Unionstraße U	09	24	39	54	09	24	54	24	54	24	54	24	54	24	54	19	34	
Westpark	10	25	40	55	10	25	55	25	55	25	55	25	55	25	55	20	35	
Albrechtstraße	11	26	41	56	11	26	56	26	56	26	56	26	56	26	56	21	36	
Neuer Graben	13	28	43	58	13	28	58	28	58	28	58	28	58	28	58	23	38	
Metzer Straße	14	29	44	59	14	29	59	29	59	29	59	29	59	29	59	24	39	
Kuithanstraße	15	30	45	22.00	15	30	23.00	30	0.00	30	1.00	7.00	30	8.00	30	9.00	25	40
Leibniz-Gymnasium	16	31	46	01	16	31	01	31	01	31	01	01	31	01	31	01	26	41
Kreuzstraße U	21.17	21.32	21.47	22.02	22.17	22.32	23.02	23.32	0.02	0.32	1.02	7.02	7.32	8.02	8.32	9.02	9.28	9.43

400**DSW21**

DO-Hörde Bf. - Vofkuhle - Funkenburg -
 Borsigplatz - Nordmarkt - DO-Hbf. - Kreuzstr. -
 DO-Stadthaus - Märkische Straße und zurück

**400**

Vinckeplatz	21.18	21.33	21.48	22.03	22.18	22.33	23.03	23.33	0.03	0.33	1.03	7.03	7.33	8.03	8.33	9.03	9.29	9.44
Saarlandstraße 	20	35	50	05	20	35	05	35	05	35	05	05	35	05	35	05	31	46
Chemnitzer Straße	21	36	51	06	21	36	06	36	06	36	06	06	36	06	36	06	32	47
Südbad	21.22	37	21.52	22.07	22.22	22.37	23.07	23.37	0.07	0.37	1.07	7.07	7.37	8.07	8.37	07	33	48
DO-Stadthaus   (Bstg 06)	}	21.38	}	}	}	}	}	}	}	}	}	}	}	}	}	9.08	9.34	9.49
DO-Stadthaus   (Bstg 02)	21.23		21.53	22.08	22.23	22.38	23.08	23.38	0.08	0.38	1.08	7.08	7.38	8.08	8.38	}	}	}
Olgastraße																9.09		9.50
Feldstraße																11		52
Hansbergstraße																12		53
Märkische Straße 																9.14		9.55

 = nur freitags  = fährt weiter als Linie 401 in Richtung Kronprinzenviertel und Funkenburg

400

DSW21

DO-Hörde Bf. - Voßkuhle - Funkenburg -
Borsigplatz - Nordmarkt - DO-Hbf. - Kreuzstr. -
DO-Stadthaus - Märkische Straße und zurück



400







**400****samstags**


Haltestellen	Abfahrtszeiten																	
	X	X	X	X	X	X	X	X	X	X	X	X	X	X				
DO-Hörde Bf (Bstg 03)	9.19	9.49	10.19	10.49	11.19	11.49	12.19	12.49	13.19									
Hörder Burg	21	51	21	51	21	51	21	51	21									
Hörder Hafenstraße	22	52	22	52	22	52	22	52	22									
Willem-van-Floten-Straße	24	54	24	54	24	54	24	54	24									
Rathenaustraße	25	55	25	55	25	55	25	55	25									
Voßkuhle	26	56	26	56	26	56	26	56	26									
Gerhart-Hauptmann-Straße	28	58	28	58	28	58	28	58	28									
Gewerbehof Defdahl	29	59	29	59	29	59	29	59	29									
Von-der-Goltz-Straße	30	10.00	30	11.00	30	12.00	30	13.00	30									
Funkenburg (Bstg 02) an	9.33	10.03	10.33	11.03	11.33	12.03	12.33	13.03	13.33									
Funkenburg (Bstg 02) ab	9.20	9.35	9.50	10.05	10.20	10.35	10.50	11.05	11.20	11.35	11.50	12.05	12.20	12.35	12.50	13.05	13.20	13.35
Klönnestraße	22	37	52	07	22	37	52	07	22	37	52	07	22	37	52	07	22	37
Inselstraße	23	38	53	08	23	38	53	08	23	38	53	08	23	38	53	08	23	38
Im Spähenfelde	23	38	53	08	23	38	53	08	23	38	53	08	23	38	53	08	23	38
Hoeschpark	25	40	55	10	25	40	55	10	25	40	55	10	25	40	55	10	25	40
Borsigplatz (Bstg 02) an	9.27	9.42	9.57	10.12	10.27	10.42	10.57	11.12	11.27	11.42	11.57	12.12	12.27	12.42	12.57	13.12	13.27	13.42
Borsigplatz (Bstg 02) ab	9.29	9.44	9.59	10.14	10.29	10.44	10.59	11.14	11.29	11.44	11.59	12.14	12.29	12.44	12.59	13.14	13.29	13.44
Albertstraße	30	45	10.00	15	30	45	11.00	15	30	45	12.00	15	30	45	13.00	15	30	45
Gronaustraße	31	46	01	16	31	46	01	16	31	46	01	16	31	46	01	16	31	46
Brunnenstraße	32	47	02	17	32	47	02	17	32	47	02	17	32	47	02	17	32	47
Nordmarkt	34	49	04	19	34	49	04	19	34	49	04	19	34	49	04	19	34	49
Münster-/Mallinckrodtstraße	35	50	05	20	35	50	05	20	35	50	05	20	35	50	05	20	35	50
Leopoldstraße	37	52	07	22	37	52	07	22	37	52	07	22	37	52	07	22	37	52
Burgtor	39	54	09	24	39	54	09	24	39	54	09	24	39	54	09	24	39	54
Dortmund Hbf (Bstg 02) an	9.40	9.55	10.10	10.25	10.40	10.55	11.10	11.25	11.40	11.55	12.10	12.25	12.40	12.55	13.10	13.25	13.40	13.55
Dortmund Hbf (Bstg 02) ab	9.45	10.00	10.15	10.30	10.45	11.00	11.15	11.30	11.45	12.00	12.15	12.30	12.45	13.00	13.15	13.30	13.45	14.00
Westentor	47	02	17	32	47	02	17	32	47	02	17	32	47	02	17	32	47	02
Unionstraße	49	04	19	34	49	04	19	34	49	04	19	34	49	04	19	34	49	04
Westpark	50	05	20	35	50	05	20	35	50	05	20	35	50	05	20	35	50	05
Albrechtstraße	51	06	21	36	51	06	21	36	51	06	21	36	51	06	21	36	51	06
Neuer Graben	53	08	23	38	53	08	23	38	53	08	23	38	53	08	23	38	53	08
Metzer Straße	54	09	24	39	54	09	24	39	54	09	24	39	54	09	24	39	54	09
Kuithanstraße	55	10	25	40	55	10	25	40	55	10	25	40	55	10	25	40	55	10
Leibniz-Gymnasium	56	11	26	41	56	11	26	41	56	11	26	41	56	11	26	41	56	11
Kreuzstraße	9.58	10.13	10.28	10.43	10.58	11.13	11.28	11.43	11.58	12.13	12.28	12.43	12.58	13.13	13.28	13.43	13.58	14.13

400**DSW21**

DO-Hörde Bf. - Voßkuhle - Funkenburg -
 Borsigplatz - Nordmarkt - DO-Hbf. - Kreuzstr. -
 DO-Stadthaus - Märkische Straße und zurück

**400**

Vinckeplatz	9.59	10.14	10.29	10.44	10.59	11.14	11.29	11.44	11.59	12.14	12.29	12.44	12.59	13.14	13.29	13.44	13.59	14.14
Saarlandstraße 	10.01	16	31	46	11.01	16	31	46	12.01	16	31	46	13.01	16	31	46	14.01	16
Chemnitzter Straße	02	17	32	47	02	17	32	47	02	17	32	47	02	17	32	47	02	17
Südbad	03	18	33	48	03	18	33	48	03	18	33	48	03	18	33	48	03	18
DO-Stadthaus   (Bstg 06)	10.04	10.19	10.34	10.49	11.04	11.19	11.34	11.49	12.04	12.19	12.34	12.49	13.04	13.19	13.34	13.49	14.04	14.19
DO-Stadthaus   (Bstg 02)																		
Olgastraße	10.20		10.50		11.20		11.50		12.20		12.50		13.20		13.50		14.20	
Feldstraße	22		52		22		52		22		52		22		52		22	
Hansbergstraße	23		53		23		53		23		53		23		53		23	
Märkische Straße 	10.25		10.55		11.25		11.55		12.25		12.55		13.25		13.55		14.25	

 = fährt weiter als Linie 401 in Richtung Kronprinzenviertel und Funkenburg

400

DSW21

DO-Hörde Bf. - Voßkuhle - Funkenburg -
 Borsigplatz - Nordmarkt - DO-Hbf. - Kreuzstr. -
 DO-Stadthaus - Märkische Straße und zurück



400







**400****samstags**

Haltestellen	Abfahrtszeiten																	
	X	X	X	X	X	X	X	X	X	X	X	X	X	X	X	X		
DO-Hörde Bf (Bstg 03)	13.49	14.19	14.49	15.19	15.49	16.19	16.49	17.19	17.49									
Hörder Burg	51	21	51	21	51	21	51	21	51									
Hörder Hafenstraße	52	22	52	22	52	22	52	22	52									
Willem-van-Floten-Straße	54	24	54	24	54	24	54	24	54									
Rathenaustraße	55	25	55	25	55	25	55	25	55									
Voßkuhle	56	26	56	26	56	26	56	26	56									
Gerhart-Hauptmann-Straße	58	28	58	28	58	28	58	28	58									
Gewerbehof Defdahl	59	29	59	29	59	29	59	29	59									
Von-der-Goltz-Straße	14.00	30	15.00	30	16.00	30	17.00	30	18.00									
Funkenburg (Bstg 02) an	14.03	14.33	15.03	15.33	16.03	16.33	17.03	17.33	18.03									
Funkenburg (Bstg 02) ab	13.50	14.05	14.20	14.35	14.50	15.05	15.20	15.35	15.50	16.05	16.20	16.35	16.50	17.05	17.20	17.35	17.50	18.05
Klönnestraße	52	07	22	37	52	07	22	37	52	07	22	37	52	07	22	37	52	07
Inselstraße	53	08	23	38	53	08	23	38	53	08	23	38	53	08	23	38	53	08
Im Spähenfelde	53	08	23	38	53	08	23	38	53	08	23	38	53	08	23	38	53	08
Hoeschpark	55	10	25	40	55	10	25	40	55	10	25	40	55	10	25	40	55	10
Borsigplatz (Bstg 02) an	13.57	14.12	14.27	14.42	14.57	15.12	15.27	15.42	15.57	16.12	16.27	16.42	16.57	17.12	17.27	17.42	17.57	18.12
Borsigplatz (Bstg 02) ab	13.59	14.14	14.29	14.44	14.59	15.14	15.29	15.44	15.59	16.14	16.29	16.44	16.59	17.14	17.29	17.44	17.59	18.14
Albertstraße	14.00	15	30	45	15.00	15	30	45	16.00	15	30	45	17.00	15	30	45	18.00	15
Gronastraße	01	16	31	46	01	16	31	46	01	16	31	46	01	16	31	46	01	16
Brunnenstraße	02	17	32	47	02	17	32	47	02	17	32	47	02	17	32	47	02	17
Nordmarkt	04	19	34	49	04	19	34	49	04	19	34	49	04	19	34	49	04	19
Münster-/Mallinckrodtstraße	05	20	35	50	05	20	35	50	05	20	35	50	05	20	35	50	05	20
Leopoldstraße	07	22	37	52	07	22	37	52	07	22	37	52	07	22	37	52	07	22
Burgtor	09	24	39	54	09	24	39	54	09	24	39	54	09	24	39	54	09	24
Dortmund Hbf (Bstg 02) an	14.10	14.25	14.40	14.55	15.10	15.25	15.40	15.55	16.10	16.25	16.40	16.55	17.10	17.25	17.40	17.55	18.10	18.25
Dortmund Hbf (Bstg 02) ab	14.15	14.30	14.45	15.00	15.15	15.30	15.45	16.00	16.15	16.30	16.45	17.00	17.15	17.30	17.45	18.00	18.15	18.30
Westentor	17	32	47	02	17	32	47	02	17	32	47	02	17	32	47	02	17	32
Unionstraße	19	34	49	04	19	34	49	04	19	34	49	04	19	34	49	04	19	34
Westpark	20	35	50	05	20	35	50	05	20	35	50	05	20	35	50	05	20	35
Albrechtstraße	21	36	51	06	21	36	51	06	21	36	51	06	21	36	51	06	21	36
Neuer Graben	23	38	53	08	23	38	53	08	23	38	53	08	23	38	53	08	23	38
Metzer Straße	24	39	54	09	24	39	54	09	24	39	54	09	24	39	54	09	24	39
Kuithanstraße	25	40	55	10	25	40	55	10	25	40	55	10	25	40	55	10	25	40
Leibniz-Gymnasium	26	41	56	11	26	41	56	11	26	41	56	11	26	41	56	11	26	41
Kreuzstraße	14.28	14.43	14.58	15.13	15.28	15.43	15.58	16.13	16.28	16.43	16.58	17.13	17.28	17.43	17.58	18.13	18.28	18.43

400**DSW21**

DO-Hörde Bf. - Voßkuhle - Funkenburg -
 Borsigplatz - Nordmarkt - DO-Hbf. - Kreuzstr. -
 DO-Stadthaus - Märkische Straße und zurück

400

Vinckeplatz	14.29	14.44	14.59	15.14	15.29	15.44	15.59	16.14	16.29	16.44	16.59	17.14	17.29	17.44	17.59	18.14	18.29	18.44
Saarlandstraße 	31	46	15.01	16	31	46	16.01	16	31	46	17.01	16	31	46	18.01	16	31	46
Chemnitzzer Straße	32	47	02	17	32	47	02	17	32	47	02	17	32	47	02	17	32	47
Südbad	33	48	03	18	33	48	03	18	33	48	03	18	33	48	03	18	33	48
DO-Stadthaus   (Bstg 06)	14.34	14.49	15.04	15.19	15.34	15.49	16.04	16.19	16.34	16.49	17.04	17.19	17.34	17.49	18.04	18.19	18.34	18.49
DO-Stadthaus   (Bstg 02)																		
Oigastraße		14.50		15.20		15.50		16.20		16.50		17.20		17.50		18.20		18.50
Feldstraße		52		22		52		22		52		22		52		22		52
Hansbergstraße		53		23		53		23		53		23		53		23		53
Märkische Straße 		14.55		15.25		15.55		16.25		16.55		17.25		17.55		18.25		18.55

 = fährt weiter als Linie 401 in Richtung Kronprinzenviertel und Funkenburg

400





















DSW21

DO-Hörde Bf. - Voßkuhle - Funkenburg -
 Borsigplatz - Nordmarkt - DO-Hbf. - Kreuzstr. -
 DO-Stadthaus - Märkische Straße und zurück



400







**400****samstags**


Haltestellen	Abfahrtszeiten																	
DO-Hörde Bf  (Bstg 03)																		
	18.19	18.49	19.20	19.50	20.20	20.50	21.20	21.50	22.20	22.50								
Hörder Burg	21	51	21	51	21	51	21	51	21	51								
Hörder Hafenstraße	22	52	22	52	22	52	22	52	22	52								
Willem-van-Floten-Straße 	24	54	23	53	23	53	23	53	23	53								
Rathenaustraße	25	55	24	54	24	54	24	54	24	54								
Voßkuhle 	26	56	25	55	25	55	25	55	25	55								
Gerhart-Hauptmann-Straße	28	58	27	57	27	57	27	57	27	57								
Gewerbehof Defdahl	29	59	28	58	28	58	28	58	28	58								
Von-der-Goltz-Straße	30	19.00	29	59	29	59	29	59	29	59								
Funkenburg (Bstg 02) an	18.33	19.03	19.30	20.00	20.30	21.00	21.30	22.00	22.30	23.00								
Funkenburg (Bstg 02) ab	18.20	18.35	18.50	19.03	19.17	19.32	19.47	20.02	20.17	20.32	20.47	21.02	21.17	21.32	21.47	22.02	22.32	23.02
Klönnestraße	22	37	52	05	18	33	48	03	18	33	48	03	18	33	48	03	33	03
Inselstraße	23	38	53	06	19	34	49	04	19	34	49	04	19	34	49	04	34	04
Im Spähenfelde	23	38	53	06	19	34	49	04	19	34	49	04	19	34	49	04	34	04
Hoeschpark	25	40	55	08	20	35	50	05	20	35	50	05	20	35	50	05	35	05
Borsigplatz (Bstg 02) an	18.27	18.42	18.57	19.10	19.22	19.37	19.52	20.07	20.22	20.37	20.52	21.07	21.22	21.37	21.52	22.07	22.37	23.07
Borsigplatz (Bstg 02) ab	18.29	18.44	18.59	19.13	19.22	19.37	19.52	20.07	20.22	20.37	20.52	21.07	21.22	21.37	21.52	22.07	22.37	23.07
Albertstraße	30	45	19.00	14	23	38	53	08	23	38	53	08	23	38	53	08	38	08
Gronastraße	31	46	01	15	24	39	54	09	24	39	54	09	24	39	54	09	39	09
Brunnenstraße 	32	47	02	16	25	40	55	10	25	40	55	10	25	40	55	10	40	10
Nordmarkt	34	49	04	18	27	42	57	12	27	42	57	12	27	42	57	12	42	12
Münster-/Mallinckrodtstraße	35	50	05	19	28	43	58	13	28	43	58	13	28	43	58	13	43	13
Leopoldstraße 	37	52	07	21	30	45	20.00	15	30	45	21.00	15	30	45	22.00	15	45	15
Burgtor	39	54	09	23	32	47	02	17	32	47	02	17	32	47	02	17	47	17
Dortmund Hbf   (Bstg 02) an	18.40	18.55	19.10	19.24	19.33	19.48	20.03	20.18	20.33	20.48	21.03	21.18	21.33	21.48	22.03	22.18	22.48	23.18
Dortmund Hbf   (Bstg 02) ab	18.45	19.00	19.15	19.35	19.50	20.05	20.20	20.35	20.50	21.05	21.20	21.35	21.50	22.05	22.20	22.50	23.20	
Westentor 	47	02	17	37	52	07	22	37	52	07	22	37	52	07	22	52	22	
Unionstraße 	49	04	19	39	54	09	24	39	54	09	24	39	54	09	24	54	24	
Westpark	50	05	20	40	55	10	25	40	55	10	25	40	55	10	25	55	25	
Albrechtstraße	51	06	21	41	56	11	26	41	56	11	26	41	56	11	26	56	26	
Neuer Graben	53	08	23	43	58	13	28	43	58	13	28	43	58	13	28	58	28	
Metzer Straße	54	09	24	44	59	14	29	44	59	14	29	44	59	14	29	59	29	
Kuithanstraße	55	10	25	45	20.00	15	30	45	21.00	15	30	45	22.00	15	30	23.00	30	
Leibniz-Gymnasium	56	11	26	46	01	16	31	46	01	16	31	46	01	16	31	01	31	
Kreuzstraße 	18.58	19.13	19.28	19.47	20.02	20.17	20.32	20.47	21.02	21.17	21.32	21.47	22.02	22.17	22.32	23.02	23.32	

400**DSW21**

DO-Hörde Bf. - Voßkuhle - Funkenburg -
 Borsigplatz - Nordmarkt - DO-Hbf. - Kreuzstr. -
 DO-Stadthaus - Märkische Straße und zurück

**400**

Vinckeplatz	18.59	19.14	19.29		19.48	20.03	20.18	20.33	20.48	21.03	21.18	21.33	21.48	22.03	22.18	22.33	23.03	23.33	
Saarlandstraße 	19.01	16	31		50	05	20	35	50	05	20	35	50	05	20	35	05	35	
Chemnitz Straße		02	17	32		51	06	21	36	51	06	21	36	51	06	21	36	06	36
Südbad		03	18	33		19.52	07	20.22	37	20.52	07	21.22	37	21.52	22.07	22.22	22.37	23.07	23.37
DO-Stadthaus   (Bstg 06)	19.04	19.19	19.34			20.08		20.38		21.08		21.38							
DO-Stadthaus   (Bstg 02)					19.53		20.23		20.53		21.23		21.53	22.08	22.23	22.38	23.08	23.38	
Oigastraße		19.20																	
Feldstraße			22																
Hansbergstraße			23																
Märkische Straße 		19.25																	

 = fährt weiter als Linie 401 in Richtung Kronprinzenviertel und Funkenburg

400

DSW21

DO-Hörde Bf. - Voßkuhle - Funkenburg -
 Borsigplatz - Nordmarkt - DO-Hbf. - Kreuzstr. -
 DO-Stadthaus - Märkische Straße und zurück










400

**400****samstags****sonn- und feiertags**

Haltestellen				Abfahrtszeiten														
				☒	☒	☒	☒	☒	☒	☒	☒	☒	☒	☒	☒	☒	☒	
DO-Hörde Bf ☒ (Bstg 03)	23.20	23.50	0.20		9.20	9.50	10.20	10.50	11.20	11.50								
Hörder Burg	21	51	21		21	51	21	51	21	51								
Hörder Hafenstraße	22	52	22		22	52	22	52	22	52								
Willem-van-Floten-Straße ☒	23	53	23		23	53	23	53	23	53								
Rathenaustraße	24	54	24		24	54	24	54	24	54								
Vofkuhle ☒	25	55	25		25	55	25	55	25	55								
Gerhart-Hauptmann-Straße	27	57	27		27	57	27	57	27	57								
Gewerbehof Defdahl	28	58	28		28	58	28	58	28	58								
Von-der-Goltz-Straße	29	59	29		29	59	29	59	29	59								
Funkenburg (Bstg 02) an	23.30	0.00	0.30		9.30	10.00	10.30	11.00	11.30	12.00								
Funkenburg (Bstg 02) ab	23.32	0.02	0.32	9.02	9.17	9.32	9.47	10.02	10.17	10.32	10.47	11.02	11.17	11.32	11.47	12.02	12.17	
Klönnestraße	33	03	33	03	18	33	48	03	18	33	48	03	18	33	48	03	18	
Inselstraße	34	04	34	04	19	34	49	04	19	34	49	04	19	34	49	04	19	
Im Spähenfelde	34	04	34	04	19	34	49	04	19	34	49	04	19	34	49	04	19	
Hoeschpark	35	05	35	05	20	35	50	05	20	35	50	05	20	35	50	05	20	
Borsigplatz (Bstg 02) an	23.37	0.07	0.37	9.07	9.22	9.37	9.52	10.07	10.22	10.37	10.52	11.07	11.22	11.37	11.52	12.07	12.22	
Borsigplatz (Bstg 02) ab	23.37	0.07	0.37	9.07	9.22	9.37	9.52	10.07	10.22	10.37	10.52	11.07	11.22	11.37	11.52	12.07	12.22	
Albertstraße	38	08	38	08	23	38	53	08	23	38	53	08	23	38	53	08	23	
Gronaustraße	39	09	39	09	24	39	54	09	24	39	54	09	24	39	54	09	24	
Brunnenstraße ☒	40	10	40	10	25	40	55	10	25	40	55	10	25	40	55	10	25	
Nordmarkt	42	12	42	12	27	42	57	12	27	42	57	12	27	42	57	12	27	
Münster-/Mallinckrodtstraße	43	13	43	13	28	43	58	13	28	43	58	13	28	43	58	13	28	
Leopoldstraße ☒	45	15	45	15	30	45	10.00	15	30	45	11.00	15	30	45	12.00	15	30	
Burgtor	47	17	47	17	32	47	02	17	32	47	02	17	32	47	02	17	32	
Dortmund Hbf ☒ ☒ (Bstg 02) an	23.48	0.18	0.48	9.18	9.33	9.48	10.03	10.18	10.33	10.48	11.03	11.18	11.33	11.48	12.03	12.18	12.33	
Dortmund Hbf ☒ ☒ (Bstg 02) ab	23.50	0.20	0.50	9.05	9.20	9.35	9.50	10.05	10.20	10.35	10.50	11.05	11.20	11.35	11.50	12.05	12.20	12.35
Westentor ☒	52	22	52	07	22	37	52	07	22	37	52	07	22	37	52	07	22	37
Unionstraße ☒	54	24	54	09	24	39	54	09	24	39	54	09	24	39	54	09	24	39
Westpark	55	25	55	10	25	40	55	10	25	40	55	10	25	40	55	10	25	40
Albrechtstraße	56	26	56	11	26	41	56	11	26	41	56	11	26	41	56	11	26	41
Neuer Graben	58	28	58	13	28	43	58	13	28	43	58	13	28	43	58	13	28	43
Metzer Straße	59	29	59	14	29	44	59	14	29	44	59	14	29	44	59	14	29	44
Kuithanstraße	0.00	30	1.00	15	30	45	10.00	15	30	45	11.00	15	30	45	12.00	15	30	45
Leibniz-Gymnasium	01	31	01	16	31	46	01	16	31	46	01	16	31	46	01	16	31	46
Kreuzstraße ☒	0.02	0.32	1.02	9.17	9.32	9.47	10.02	10.17	10.32	10.47	11.02	11.17	11.32	11.47	12.02	12.17	12.32	12.47

400**DSW21**DO-Hörde Bf. - Vofkuhle - Funkenburg -
Borsigplatz - Nordmarkt - DO-Hbf. - Kreuzstr. -
DO-Stadthaus - Märkische Straße und zurück**400**

Vinckeplatz	0.03	0.33	1.03	9.18	9.33	9.48	10.03	10.18	10.33	10.48	11.03	11.18	11.33	11.48	12.03	12.18	12.33	12.48
Saarlandstraße 	05	35	05	20	35	50	05	20	35	50	05	20	35	50	05	20	35	50
Chemnitz Straße	06	36	06	21	36	51	06	21	36	51	06	21	36	51	06	21	36	51
Südbad	0.07	0.37	1.07	9.22	37	9.52	07	10.22	37	10.52	07	11.22	37	11.52	07	12.22	37	12.52
DO-Stadthaus   (Bstg 06)	}	}	}	}	9.38	}	10.08	}	10.38	}	11.08	}	11.38	}	12.08	}	12.38	}
DO-Stadthaus   (Bstg 02)	0.08	0.38	1.08	9.23		9.53		10.23		10.53		11.23		11.53		12.23		12.53
Oigastraße																		
Feldstraße																		
Hansbergstraße																		
Märkische Straße 																		

 = fährt weiter als Linie 401 in Richtung Kronprinzenviertel und Funkenburg

400

DSW21

DO-Hörde Bf. - Voßkuhle - Funkenburg -
 Borsigplatz - Nordmarkt - DO-Hbf. - Kreuzstr. -
 DO-Stadthaus - Märkische Straße und zurück

400









**400****sonn- und feiertags**


Haltestellen	Abfahrtszeiten																	
	☒	☒	☒	☒	☒	☒	☒	☒	☒	☒	☒	☒	☒	☒	☒	☒	☒	
DO-Hörde Bf ☐ (Bstg 03)	12.20	12.50	13.20	13.50	14.20	14.50	15.20	15.50	16.20									
Hörder Burg	21	51	21	51	21	51	21	51	21									
Hörder Hafenstraße	22	52	22	52	22	52	22	52	22									
Willem-van-Floten-Straße ☐	23	53	23	53	23	53	23	53	23									
Rathenaustraße	24	54	24	54	24	54	24	54	24									
Voßkuhle ☐	25	55	25	55	25	55	25	55	25									
Gerhart-Hauptmann-Straße	27	57	27	57	27	57	27	57	27									
Gewerbehof Defdahl	28	58	28	58	28	58	28	58	28									
Von-der-Goltz-Straße	29	59	29	59	29	59	29	59	29									
Funkenburg (Bstg 02) an	12.30	13.00	13.30	14.00	14.30	15.00	15.30	16.00	16.30									
Funkenburg (Bstg 02) ab	12.32	12.47	13.02	13.17	13.32	13.47	14.02	14.17	14.32	14.47	15.02	15.17	15.32	15.47	16.02	16.17	16.32	16.47
Klönnestraße	33	48	03	18	33	48	03	18	33	48	03	18	33	48	03	18	33	48
Inselstraße	34	49	04	19	34	49	04	19	34	49	04	19	34	49	04	19	34	49
Im Spähenfelde	34	49	04	19	34	49	04	19	34	49	04	19	34	49	04	19	34	49
Hoeschpark	35	50	05	20	35	50	05	20	35	50	05	20	35	50	05	20	35	50
Borsigplatz (Bstg 02) an	12.37	12.52	13.07	13.22	13.37	13.52	14.07	14.22	14.37	14.52	15.07	15.22	15.37	15.52	16.07	16.22	16.37	16.52
Borsigplatz (Bstg 02) ab	12.37	12.52	13.07	13.22	13.37	13.52	14.07	14.22	14.37	14.52	15.07	15.22	15.37	15.52	16.07	16.22	16.37	16.52
Albertstraße	38	53	08	23	38	53	08	23	38	53	08	23	38	53	08	23	38	53
Gronastraße	39	54	09	24	39	54	09	24	39	54	09	24	39	54	09	24	39	54
Brunnenstraße ☐	40	55	10	25	40	55	10	25	40	55	10	25	40	55	10	25	40	55
Nordmarkt	42	57	12	27	42	57	12	27	42	57	12	27	42	57	12	27	42	57
Münster-/Mallinckrodtstraße	43	58	13	28	43	58	13	28	43	58	13	28	43	58	13	28	43	58
Leopoldstraße ☐	45	13.00	15	30	45	14.00	15	30	45	15.00	15	30	45	16.00	15	30	45	17.00
Burgtor	47	02	17	32	47	02	17	32	47	02	17	32	47	02	17	32	47	02
Dortmund Hbf ☐ ☐ (Bstg 02) an	12.48	13.03	13.18	13.33	13.48	14.03	14.18	14.33	14.48	15.03	15.18	15.33	15.48	16.03	16.18	16.33	16.48	17.03
Dortmund Hbf ☐ ☐ (Bstg 02) ab	12.50	13.05	13.20	13.35	13.50	14.05	14.20	14.35	14.50	15.05	15.20	15.35	15.50	16.05	16.20	16.35	16.50	17.05
Westentor ☐	52	07	22	37	52	07	22	37	52	07	22	37	52	07	22	37	52	07
Unionstraße ☐	54	09	24	39	54	09	24	39	54	09	24	39	54	09	24	39	54	09
Westpark	55	10	25	40	55	10	25	40	55	10	25	40	55	10	25	40	55	10
Albrechtstraße	56	11	26	41	56	11	26	41	56	11	26	41	56	11	26	41	56	11
Neuer Graben	58	13	28	43	58	13	28	43	58	13	28	43	58	13	28	43	58	13
Metzer Straße	59	14	29	44	59	14	29	44	59	14	29	44	59	14	29	44	59	14
Kuithanstraße	13.00	15	30	45	14.00	15	30	45	15.00	15	30	45	16.00	15	30	45	17.00	15
Leibniz-Gymnasium	01	16	31	46	01	16	31	46	01	16	31	46	01	16	31	46	01	16
Kreuzstraße ☐	13.02	13.17	13.32	13.47	14.02	14.17	14.32	14.47	15.02	15.17	15.32	15.47	16.02	16.17	16.32	16.47	17.02	17.17

400**DSW21**

DO-Hörde Bf. - Voßkuhle - Funkenburg -
 Borsigplatz - Nordmarkt - DO-Hbf. - Kreuzstr. -
 DO-Stadthaus - Märkische Straße und zurück

**400**

Vinckeplatz	13.03	13.18	13.33	13.48	14.03	14.18	14.33	14.48	15.03	15.18	15.33	15.48	16.03	16.18	16.33	16.48	17.03	17.18
Saarlandstraße 	05	20	35	50	05	20	35	50	05	20	35	50	05	20	35	50	05	20
Chemnitz Straße	06	21	36	51	06	21	36	51	06	21	36	51	06	21	36	51	06	21
Südbad	07	13.22	37	13.52	07	14.22	37	14.52	07	15.22	37	15.52	07	16.22	37	16.52	07	17.22
DO-Stadthaus   (Bstg 06)	13.08		13.38		14.08		14.38		15.08		15.38		16.08		16.38		17.08	
DO-Stadthaus   (Bstg 02)		13.23		13.53		14.23		14.53		15.23		15.53		16.23		16.53		17.23
Oigastraße																		
Feldstraße																		
Hansbergstraße																		
Märkische Straße 																		

 = fährt weiter als Linie 401 in Richtung Kronprinzenviertel und Funkenburg

400

DSW21

DO-Hörde Bf. - Voßkuhle - Funkenburg -
 Borsigplatz - Nordmarkt - DO-Hbf. - Kreuzstr. -
 DO-Stadthaus - Märkische Straße und zurück










400

**400****sonn- und feiertags**

Haltestellen	Abfahrtszeiten																		
	☒	☒	☒	☒	☒	☒	☒	☒	☒	☒	☒	☒	☒	☒	☒	☒	☒	☒	☒
DO-Hörde Bf ☐ (Bstg 03)	16.50	17.20	17.50	18.20	18.50	19.20	19.50	20.20	20.50										
Hörder Burg	51	21	51	21	51	21	51	21	51										
Hörder Hafenstraße	52	22	52	22	52	22	52	22	52										
Willem-van-Floten-Straße ☐	53	23	53	23	53	23	53	23	53										
Rathenaustraße	54	24	54	24	54	24	54	24	54										
Voßkuhle ☐	55	25	55	25	55	25	55	25	55										
Gerhart-Hauptmann-Straße	57	27	57	27	57	27	57	27	57										
Gewerbehof Defdahl	58	28	58	28	58	28	58	28	58										
Von-der-Goltz-Straße	59	29	59	29	59	29	59	29	59										
Funkenburg (Bstg 02) an	17.00	17.30	18.00	18.30	19.00	19.30	20.00	20.30	21.00										
Funkenburg (Bstg 02) ab	17.02	17.17	17.32	17.47	18.02	18.17	18.32	18.47	19.02	19.17	19.32	19.47	20.02	20.17	20.32	20.47	21.02	21.17	
Klönnestraße	03	18	33	48	03	18	33	48	03	18	33	48	03	18	33	48	03	18	
Inselstraße	04	19	34	49	04	19	34	49	04	19	34	49	04	19	34	49	04	19	
Im Spähenfelde	04	19	34	49	04	19	34	49	04	19	34	49	04	19	34	49	04	19	
Hoeschpark	05	20	35	50	05	20	35	50	05	20	35	50	05	20	35	50	05	20	
Borsigplatz (Bstg 02) an	17.07	17.22	17.37	17.52	18.07	18.22	18.37	18.52	19.07	19.22	19.37	19.52	20.07	20.22	20.37	20.52	21.07	21.22	
Borsigplatz (Bstg 02) ab	17.07	17.22	17.37	17.52	18.07	18.22	18.37	18.52	19.07	19.22	19.37	19.52	20.07	20.22	20.37	20.52	21.07	21.22	
Albertstraße	08	23	38	53	08	23	38	53	08	23	38	53	08	23	38	53	08	23	
Gronastraße	09	24	39	54	09	24	39	54	09	24	39	54	09	24	39	54	09	24	
Brunnenstraße ☐	10	25	40	55	10	25	40	55	10	25	40	55	10	25	40	55	10	25	
Nordmarkt	12	27	42	57	12	27	42	57	12	27	42	57	12	27	42	57	12	27	
Münster-/Mallinckrodtstraße	13	28	43	58	13	28	43	58	13	28	43	58	13	28	43	58	13	28	
Leopoldstraße ☐	15	30	45	18.00	15	30	45	19.00	15	30	45	20.00	15	30	45	21.00	15	30	
Burgtor	17	32	47	02	17	32	47	02	17	32	47	02	17	32	47	02	17	32	
Dortmund Hbf ☐ ☐ (Bstg 02) an	17.18	17.33	17.48	18.03	18.18	18.33	18.48	19.03	19.18	19.33	19.48	20.03	20.18	20.33	20.48	21.03	21.18	21.33	
Dortmund Hbf ☐ ☐ (Bstg 02) ab	17.20	17.35	17.50	18.05	18.20	18.35	18.50	19.05	19.20	19.35	19.50	20.05	20.20	20.35	20.50	21.05	21.20	21.35	
Westentor ☐	22	37	52	07	22	37	52	07	22	37	52	07	22	37	52	07	22	37	
Unionstraße ☐	24	39	54	09	24	39	54	09	24	39	54	09	24	39	54	09	24	39	
Westpark	25	40	55	10	25	40	55	10	25	40	55	10	25	40	55	10	25	40	
Albrechtstraße	26	41	56	11	26	41	56	11	26	41	56	11	26	41	56	11	26	41	
Neuer Graben	28	43	58	13	28	43	58	13	28	43	58	13	28	43	58	13	28	43	
Metzer Straße	29	44	59	14	29	44	59	14	29	44	59	14	29	44	59	14	29	44	
Kuithanstraße	30	45	18.00	15	30	45	19.00	15	30	45	20.00	15	30	45	21.00	15	30	45	
Leibniz-Gymnasium	31	46	01	16	31	46	01	16	31	46	01	16	31	46	01	16	31	46	
Kreuzstraße ☐	17.32	17.47	18.02	18.17	18.32	18.47	19.02	19.17	19.32	19.47	20.02	20.17	20.32	20.47	21.02	21.17	21.32	21.47	

400**DSW21**DO-Hörde Bf. - Voßkuhle - Funkenburg -
Borsigplatz - Nordmarkt - DO-Hbf. - Kreuzstr. -
DO-Stadthaus - Märkische Straße und zurück**400**

Vinckeplatz	17.33	17.48	18.03	18.18	18.33	18.48	19.03	19.18	19.33	19.48	20.03	20.18	20.33	20.48	21.03	21.18	21.33	21.48
Saarlandstraße 	35	50	05	20	35	50	05	20	35	50	05	20	35	50	05	20	35	50
Chemnitzzer Straße	36	51	06	21	36	51	06	21	36	51	06	21	36	51	06	21	36	51
Südbad	37	17.52	07	18.22	37	18.52	07	19.22	37	19.52	07	20.22	37	20.52	07	21.22	37	21.52
DO-Stadthaus   (Bstg 06)	17.38		18.08		18.38		19.08		19.38		20.08		20.38		21.08		21.38	
DO-Stadthaus   (Bstg 02)		17.53		18.23		18.53		19.23		19.53		20.23		20.53		21.23		21.53
Oigastraße																		
Feldstraße																		
Hansbergstraße																		
Märkische Straße 																		

 = fährt weiter als Linie 401 in Richtung Kronprinzenviertel und Funkenburg

400













DSW21

DO-Hörde Bf. - Voßkuhle - Funkenburg -
 Borsigplatz - Nordmarkt - DO-Hbf. - Kreuzstr. -
 DO-Stadthaus - Märkische Straße und zurück



400







**400****sonn- und feiertags**

Haltestellen	Abfahrtszeiten						
DO-Hörde Bf  (Bstg 03)	21.20	21.50	22.20	22.50	23.20	23.50	
Hörder Burg	21	51	21	51	21	51	
Hörder Hafenstraße	22	52	22	52	22	52	
Willem-van-Floten-Straße 	23	53	23	53	23	53	
Rathenaustraße	24	54	24	54	24	54	
Voßkuhle 	25	55	25	55	25	55	
Gerhart-Hauptmann-Straße	27	57	27	57	27	57	
Gewerbehof Defdahl	28	58	28	58	28	58	
Von-der-Goltz-Straße	29	59	29	59	29	59	
Funkenburg (Bstg 02) an	21.30	22.00	22.30	23.00	23.30	0.00	
Funkenburg (Bstg 02) ab	21.32	21.47	22.02	22.32	23.02	23.32	0.02
Klönnestraße	33	48	03	33	03	33	03
Inselstraße	34	49	04	34	04	34	04
Im Spähenfelde	34	49	04	34	04	34	04
Hoeschpark	35	50	05	35	05	35	05
Borsigplatz (Bstg 02) an	21.37	21.52	22.07	22.37	23.07	23.37	0.07
Borsigplatz (Bstg 02) ab	21.37	21.52	22.07	22.37	23.07	23.37	0.07
Albertstraße	38	53	08	38	08	38	08
Gronastraße	39	54	09	39	09	39	09
Brunnenstraße 	40	55	10	40	10	40	10
Nordmarkt	42	57	12	42	12	42	12
Münster-/Mallinckrodtstraße	43	58	13	43	13	43	13
Leopoldstraße 	45	22.00	15	45	15	45	15
Burgtor	47	02	17	47	17	47	17
Dortmund Hbf   (Bstg 02) an	21.48	22.03	22.18	22.48	23.18	23.48	0.18
Dortmund Hbf   (Bstg 02) ab	21.50	22.05	22.20	22.50	23.20	23.50	0.20
Westentor 	52	07	22	52	22	52	22
Unionstraße 	54	09	24	54	24	54	24
Westpark	55	10	25	55	25	55	25
Albrechtstraße	56	11	26	56	26	56	26
Neuer Graben	58	13	28	58	28	58	28
Metzer Straße	59	14	29	59	29	59	29
Kuithanstraße	22.00	15	30	23.00	30	0.00	30
Leibniz-Gymnasium	01	16	31	01	31	01	31
Kreuzstraße 	22.02	22.17	22.32	23.02	23.32	0.02	0.32

400**DSW21**

DO-Hörde Bf. - Voßkuhle - Funkenburg -
 Borsigplatz - Nordmarkt - DO-Hbf. - Kreuzstr. -
 DO-Stadthaus - Märkische Straße und zurück

**400**

Vinckeplatz	22.03	22.18	22.33	23.03	23.33	0.03	0.33
Saarlandstraße 	05	20	35	05	35	05	35
Chemnitzer Straße	06	21	36	06	36	06	36
Südbad	22.07	22.22	22.37	23.07	23.37	0.07	0.37
DO-Stadthaus   (Bstg 06)	}	}	}	}	}	}	}
DO-Stadthaus   (Bstg 02)	22.08	22.23	22.38	23.08	23.38	0.08	0.38
Olgastraße							
Feldstraße							
Hansbergstraße							
Märkische Straße 							

DSW21

400

DO-Hörde Bf. - Voßkuhle - Funkenburg -
 Borsigplatz - Nordmarkt - DO-Hbf. - Kreuzstr. -
 DO-Stadthaus - Märkische Straße und zurück



400





**400****montags bis freitags**

Haltestellen	Abfahrtszeiten										
	Z	Z	Z	Z	Z	Z	Z	Z	Z	Z	
Märkische Straße		4.56	5.16	5.36	5.56	6.16	6.36	6.56	7.16		
Wohnstift Auf der Kronenburg		57	17	37	57	17	37	57	17		
Kronenburg		58	18	38	58	18	38	58	18		
Olgastraße		5.00	20	40	6.00	20	40	7.00	20		
DO-Stadthaus (Bstg 05)		05	5.15	25	5.35	45	5.55	05	6.15	25	7.35
Südbad		06	16	26	36	46	56	06	16	26	36
Chemnitzer Straße		07	17	27	37	47	57	07	17	27	37
Saarlandstraße		08	18	28	38	48	58	08	18	28	38
Vinckeplatz		10	20	30	40	50	6.00	10	20	30	40
Kreuzstraße		5.12	5.22	5.32	5.42	5.52	6.02	6.12	6.22	6.32	6.42
Leibniz-Gymnasium											
Kuithanstraße		5.15	5.25	5.35	5.45	5.55	6.05	6.15	6.25	6.35	6.45
Metzer Straße		16	26	36	46	56	06	16	26	36	46
Neuer Graben		17	27	37	47	57	07	17	27	37	47
DO-West		18	28	38	48	58	08	18	28	38	48
Albrechtstraße		19	29	39	49	59	09	19	29	39	49
Westpark		20	30	40	50	6.00	10	20	30	40	50
Unionstraße		21	31	41	51	01	11	21	31	41	51
Westentor		23	33	43	53	03	13	23	33	43	53
Dortmund Hbf (Bstg 01) an		5.26	5.36	5.46	5.56	6.06	6.16	6.26	6.36	6.46	6.56
Dortmund Hbf (Bstg 01) ab	5.09	5.19	5.29	5.39	5.49	5.59	6.09	6.19	6.29	6.39	6.49
Burgtor		11	21	31	41	51	6.01	11	21	31	41
Leopoldstraße		12	22	32	42	52	02	12	22	32	42
Münster-/Mallinckrodtstraße		14	24	34	44	54	04	14	24	34	44
Nordmarkt		15	25	35	45	55	05	15	25	35	45
Brunnenstraße		17	27	37	47	57	07	17	27	37	47
Gronaustraße (Bstg 02)		18	28	38	48	58	08	18	28	38	48
Albertstraße		19	29	39	49	59	09	19	29	39	49
Borsigplatz (Bstg 01)		21	31	41	51	6.01	11	21	31	41	51
Hoeschpark		23	33	43	53	03	13	23	33	43	53
Im Spähenfelde		24	34	44	54	04	14	24	34	44	54
Inselstraße an	5.25	5.35	5.45	5.55	6.05	6.15	6.25	6.35	6.45	6.55	7.05
Inselstraße ab	5.25	5.35	5.45	5.55	6.05	6.15	6.25	6.35	6.45	6.55	7.05
Klönnestraße		26	36	46	56	06	16	26	36	46	56
Funkenburg an	5.27	5.37	5.47	5.57	6.07	6.17	6.27	6.37	6.47	6.57	7.07

400

Märkische Straße - DO-Stadthaus - Kreuzstr. -
 DO-Hbf. - Nordmarkt - Borsigplatz -
 Funkenburg - Vobkühle - DO-Hörde Bf. und
 zurück

400

Funkenburg	ab	5.40	6.00	6.20	6.40	7.00	7.20	7.40	8.00	8.20
Düsseldorfer Straße		43	03	23	43	03	23	43	03	23
Gewerbehof Defdahl		44	04	24	44	04	24	44	04	24
Gerhart-Hauptmann-Straße		45	05	25	45	05	25	45	05	25
Voßkuhle 	an	5.47	6.07	6.27	6.47	7.07	7.27	7.47	8.07	8.27
Voßkuhle 	ab	5.47	6.07	6.27	6.47	7.07	7.27	7.47	8.07	8.27
Rathenaustraße		48	08	28	48	08	28	48	08	28
Willem-van-Floten-Straße 		49	09	29	49	09	29	49	09	29
Hörder Hafenstraße		51	11	31	51	11	31	51	11	31
Hörder Burg		52	12	32	52	12	32	52	12	32
DO-Hörde Bf 		5.54	6.14	6.34	6.54	7.14	7.34	7.54	8.14	8.34

 = fährt weiter als Linie 401 in Richtung Kronprinzenviertel und DO-Stadthaus

400

DSW21

Märkische Straße - DO-Stadthaus - Kreuzstr. -
DO-Hbf. - Nordmarkt - Borsigplatz -
Funkenburg - Voßkuhle - DO-Hörde Bf. und
zurück

400



**400****montags bis freitags**





Haltestellen	Abfahrtszeiten																	
	Z	Z	Z	Z	Z	Z	Z	Z	Z	Z								
Märkische Straße	7.36	7.56	8.16	8.36	8.56	9.16	9.36	9.56	10.16									
Wohnstift Auf der Kronenburg	37	57	17	37	57	17	37	57	17									
Kronenburg	38	58	18	38	58	18	38	58	18									
Olgastraße	40	8.00	20	40	9.00	20	40	10.00	20									
DO-Stadthaus (Bstg 05)	45	7.55	05	8.15	25	8.35	45	8.55	05	9.15	25	9.35	45	9.55	05	10.15	25	10.35
Südbad	46	56	06	16	26	36	46	56	06	16	26	36	46	56	06	16	26	36
Chemnitzer Straße	47	57	07	17	27	37	47	57	07	17	27	37	47	57	07	17	27	37
Saarlandstraße	48	58	08	18	28	38	48	58	08	18	28	38	48	58	08	18	28	38
Vinckeplatz	50	8.00	10	20	30	40	50	9.00	10	20	30	40	50	10.00	10	20	30	40
Kreuzstraße	7.52	8.02	8.12	8.22	8.32	8.42	8.52	9.02	9.12	9.22	9.32	9.42	9.52	10.02	10.12	10.22	10.32	10.42
Leibniz-Gymnasium																		
Kuithanstraße	7.55	8.05	8.15	8.25	8.35	8.45	8.55	9.05	9.15	9.25	9.35	9.45	9.55	10.05	10.15	10.25	10.35	10.45
Metzer Straße	56	06	16	26	36	46	56	06	16	26	36	46	56	06	16	26	36	46
Neuer Graben	57	07	17	27	37	47	57	07	17	27	37	47	57	07	17	27	37	47
DO-West	58	08	18	28	38	48	58	08	18	28	38	48	58	08	18	28	38	48
Albrechtstraße	59	09	19	29	39	49	59	09	19	29	39	49	59	09	19	29	39	49
Westpark	8.00	10	20	30	40	50	9.00	10	20	30	40	50	10.00	10	20	30	40	50
Unionstraße	01	11	21	31	41	51	01	11	21	31	41	51	01	11	21	31	41	51
Westentor	03	13	23	33	43	53	03	13	23	33	43	53	03	13	23	33	43	53
Dortmund Hbf (Bstg 01) an	8.06	8.16	8.26	8.36	8.46	8.56	9.06	9.16	9.26	9.36	9.46	9.56	10.06	10.16	10.26	10.36	10.46	10.56
Dortmund Hbf (Bstg 01) ab	8.09	8.19	8.29	8.39	8.49	8.59	9.09	9.19	9.29	9.39	9.49	9.59	10.09	10.19	10.29	10.39	10.49	10.59
Burgtor	11	21	31	41	51	9.01	11	21	31	41	51	10.01	11	21	31	41	51	11.01
Leopoldstraße	12	22	32	42	52	02	12	22	32	42	52	02	12	22	32	42	52	02
Münster-/Mallinckrodtstraße	14	24	34	44	54	04	14	24	34	44	54	04	14	24	34	44	54	04
Nordmarkt	15	25	35	45	55	05	15	25	35	45	55	05	15	25	35	45	55	05
Brunnenstraße	17	27	37	47	57	07	17	27	37	47	57	07	17	27	37	47	57	07
Gronaustraße (Bstg 02)	18	28	38	48	58	08	18	28	38	48	58	08	18	28	38	48	58	08
Albertstraße	19	29	39	49	59	09	19	29	39	49	59	09	19	29	39	49	59	09
Borsigplatz (Bstg 01)	21	31	41	51	9.01	11	21	31	41	51	10.01	11	21	31	41	51	11.01	11
Hoeschpark	23	33	43	53	03	13	23	33	43	53	03	13	23	33	43	53	03	13
Im Spähenfelde	24	34	44	54	04	14	24	34	44	54	04	14	24	34	44	54	04	14
Inselstraße an	8.25	8.35	8.45	8.55	9.05	9.15	9.25	9.35	9.45	9.55	10.05	10.15	10.25	10.35	10.45	10.55	11.05	11.15
Inselstraße ab	8.25	8.35	8.45	8.55	9.05	9.15	9.25	9.35	9.45	9.55	10.05	10.15	10.25	10.35	10.45	10.55	11.05	11.15
Klönnestraße	26	36	46	56	06	16	26	36	46	56	06	16	26	36	46	56	06	16
Funkenburg an	8.27	8.37	8.47	8.57	9.07	9.17	9.27	9.37	9.47	9.57	10.07	10.17	10.27	10.37	10.47	10.57	11.07	11.17


400

zurück

Funkenburg - Voßkuhle - DO-Hörde Bf. und
 DO-Hbf. - Nordmarkt - Borsigplatz -
 Märkische Straße - DO-Stadthaus - Kreuzstr. -

400

Funkenburg	ab	8.40	9.00	9.20	9.40	10.00	10.20	10.40	11.00	11.20
Düsseldorfer Straße		43	03	23	43	03	23	43	03	23
Gewerbehof Defdahl		44	04	24	44	04	24	44	04	24
Gerhart-Hauptmann-Straße		45	05	25	45	05	25	45	05	25
Voßkuhle 	an	8.47	9.07	9.27	9.47	10.07	10.27	10.47	11.07	11.27
Voßkuhle 	ab	8.47	9.07	9.27	9.47	10.07	10.27	10.47	11.07	11.27
Rathenaustraße		48	08	28	48	08	28	48	08	28
Willem-van-Floten-Straße 		49	09	29	49	09	29	49	09	29
Hörder Hafenstraße		51	11	31	51	11	31	51	11	31
Hörder Burg		52	12	32	52	12	32	52	12	32
DO-Hörde Bf 		8.54	9.14	9.34	9.54	10.14	10.34	10.54	11.14	11.34

 = fährt weiter als Linie 401 in Richtung Kronprinzenviertel und DO-Stadthaus

400

DSW21
Märkische Straße - DO-Stadthaus - Kreuzstr. -
DO-Hbf. - Nordmarkt - Borsigplatz -
Funkenburg - Voßkuhle - DO-Hörde Bf. und
zurück

400







**400****montags bis freitags**

Haltestellen	Abfahrtszeiten																	
	Z	Z	Z	Z	Z	Z	Z	Z	Z	Z	Z	Z	Z	Z	Z	Z	Z	Z
Märkische Straße	10.36	10.56	11.16	11.36	11.56	12.16	12.36	12.56	13.16									
Wohnstift Auf der Kronenburg	37	57	17	37	57	17	37	57	17									
Kronenburg	38	58	18	38	58	18	38	58	18									
Olgastraße	40	11.00	20	40	12.00	20	40	13.00	20									
DO-Stadthaus (Bstg 05)	45	10.55	05	11.15	25	11.35	45	11.55	05	12.15	25	12.35	45	12.55	05	13.15	25	13.35
Südbad	46	56	06	16	26	36	46	56	06	16	26	36	46	56	06	16	26	36
Chemnitzer Straße	47	57	07	17	27	37	47	57	07	17	27	37	47	57	07	17	27	37
Saarlandstraße	48	58	08	18	28	38	48	58	08	18	28	38	48	58	08	18	28	38
Vinckeplatz	50	11.00	10	20	30	40	50	12.00	10	20	30	40	50	13.00	10	20	30	40
Kreuzstraße	10.52	11.02	11.12	11.22	11.32	11.42	11.52	12.02	12.12	12.22	12.32	12.42	12.52	13.02	13.12	13.22	13.32	13.42
Leibniz-Gymnasium																		
Kuithanstraße	10.55	11.05	11.15	11.25	11.35	11.45	11.55	12.05	12.15	12.25	12.35	12.45	12.55	13.05	13.15	13.25	13.35	13.45
Metzer Straße	56	06	16	26	36	46	56	06	16	26	36	46	56	06	16	26	36	46
Neuer Graben	57	07	17	27	37	47	57	07	17	27	37	47	57	07	17	27	37	47
DO-West	58	08	18	28	38	48	58	08	18	28	38	48	58	08	18	28	38	48
Albrechtstraße	59	09	19	29	39	49	59	09	19	29	39	49	59	09	19	29	39	49
Westpark	11.00	10	20	30	40	50	12.00	10	20	30	40	50	13.00	10	20	30	40	50
Unionstraße	01	11	21	31	41	51	01	11	21	31	41	51	01	11	21	31	41	51
Westentor	03	13	23	33	43	53	03	13	23	33	43	53	03	13	23	33	43	53
Dortmund Hbf (Bstg 01) an	11.06	11.16	11.26	11.36	11.46	11.56	12.06	12.16	12.26	12.36	12.46	12.56	13.06	13.16	13.26	13.36	13.46	13.56
Dortmund Hbf (Bstg 01) ab	11.09	11.19	11.29	11.39	11.49	11.59	12.09	12.19	12.29	12.39	12.49	12.59	13.09	13.19	13.29	13.39	13.49	13.59
Burgtor	11	21	31	41	51	12.01	11	21	31	41	51	13.01	11	21	31	41	51	14.01
Leopoldstraße	12	22	32	42	52	02	12	22	32	42	52	02	12	22	32	42	52	02
Münster-/Mallinckrodtstraße	14	24	34	44	54	04	14	24	34	44	54	04	14	24	34	44	54	04
Nordmarkt	15	25	35	45	55	05	15	25	35	45	55	05	15	25	35	45	55	05
Brunnenstraße	17	27	37	47	57	07	17	27	37	47	57	07	17	27	37	47	57	07
Gronaustraße (Bstg 02)	18	28	38	48	58	08	18	28	38	48	58	08	18	28	38	48	58	08
Albertstraße	19	29	39	49	59	09	19	29	39	49	59	09	19	29	39	49	59	09
Borsigplatz (Bstg 01)	21	31	41	51	12.01	11	21	31	41	51	13.01	11	21	31	41	51	14.01	11
Hoeschpark	23	33	43	53	03	13	23	33	43	53	03	13	23	33	43	53	03	13
Im Spähenfelde	24	34	44	54	04	14	24	34	44	54	04	14	24	34	44	54	04	14
Inselstraße an	11.25	11.35	11.45	11.55	12.05	12.15	12.25	12.35	12.45	12.55	13.05	13.15	13.25	13.35	13.45	13.55	14.05	14.15
Inselstraße ab	11.25	11.35	11.45	11.55	12.05	12.15	12.25	12.35	12.45	12.55	13.05	13.15	13.25	13.35	13.45	13.55	14.05	14.15
Klönnestraße	26	36	46	56	06	16	26	36	46	56	06	16	26	36	46	56	06	16
Funkenburg an	11.27	11.37	11.47	11.57	12.07	12.17	12.27	12.37	12.47	12.57	13.07	13.17	13.27	13.37	13.47	13.57	14.07	14.17

zurück

400**400****DSW21**Märkische Straße - DO-Stadthaus - Kreuzstr. -
DO-Hbf. - Nordmarkt - Borsigplatz -
Funkenburg - Voßkuhle - DO-Hörde Bf. und

Funkenburg	ab	11.40	12.00	12.20	12.40	13.00	13.20	13.40	14.00	14.20
Düsseldorfer Straße		43	03	23	43	03	23	43	03	23
Gewerbehof Defdahl		44	04	24	44	04	24	44	04	24
Gerhart-Hauptmann-Straße		45	05	25	45	05	25	45	05	25
Voßkuhle 	an	11.47	12.07	12.27	12.47	13.07	13.27	13.47	14.07	14.27
Voßkuhle 	ab	11.47	12.07	12.27	12.47	13.07	13.27	13.47	14.07	14.27
Rathenaustraße		48	08	28	48	08	28	48	08	28
Willem-van-Floten-Straße 		49	09	29	49	09	29	49	09	29
Hörder Hafenstraße		51	11	31	51	11	31	51	11	31
Hörder Burg		52	12	32	52	12	32	52	12	32
DO-Hörde Bf 		11.54	12.14	12.34	12.54	13.14	13.34	13.54	14.14	14.34

 = fährt weiter als Linie 401 in Richtung Kronprinzenviertel und DO-Stadthaus

400

DSW21

Märkische Straße - DO-Stadthaus - Kreuzstr. -
DO-Hbf. - Nordmarkt - Borsigplatz -
Funkenburg - Voßkuhle - DO-Hörde Bf. und
zurück







400

**400****montags bis freitags**

Haltestellen	Abfahrtszeiten																	
	Z	Z	Z	Z	Z	Z	Z	Z	Z	Z								
Märkische Straße	13.36	13.56	14.16	14.36	14.56	15.16	15.36	15.56	16.16									
Wohnstift Auf der Kronenburg	37	57	17	37	57	17	37	57	17									
Kronenburg	38	58	18	38	58	18	38	58	18									
Olgastraße	40	14.00	20	40	15.00	20	40	16.00	20									
DO-Stadthaus (Bstg 05)	45	13.55	05	14.15	25	14.35	45	14.55	05	15.15	25	15.35	45	15.55	05	16.15	25	16.35
Südbad	46	56	06	16	26	36	46	56	06	16	26	36	46	56	06	16	26	36
Chemnitzer Straße	47	57	07	17	27	37	47	57	07	17	27	37	47	57	07	17	27	37
Saarlandstraße	48	58	08	18	28	38	48	58	08	18	28	38	48	58	08	18	28	38
Vinckeplatz	50	14.00	10	20	30	40	50	15.00	10	20	30	40	50	16.00	10	20	30	40
Kreuzstraße	13.52	14.02	14.12	14.22	14.32	14.42	14.52	15.02	15.12	15.22	15.32	15.42	15.52	16.02	16.12	16.22	16.32	16.42
Leibniz-Gymnasium																		
Kuithanstraße	13.55	14.05	14.15	14.25	14.35	14.45	14.55	15.05	15.15	15.25	15.35	15.45	15.55	16.05	16.15	16.25	16.35	16.45
Metzer Straße	56	06	16	26	36	46	56	06	16	26	36	46	56	06	16	26	36	46
Neuer Graben	57	07	17	27	37	47	57	07	17	27	37	47	57	07	17	27	37	47
DO-West	58	08	18	28	38	48	58	08	18	28	38	48	58	08	18	28	38	48
Albrechtstraße	59	09	19	29	39	49	59	09	19	29	39	49	59	09	19	29	39	49
Westpark	14.00	10	20	30	40	50	15.00	10	20	30	40	50	16.00	10	20	30	40	50
Unionstraße	01	11	21	31	41	51	01	11	21	31	41	51	01	11	21	31	41	51
Westentor	03	13	23	33	43	53	03	13	23	33	43	53	03	13	23	33	43	53
Dortmund Hbf (Bstg 01) an	14.06	14.16	14.26	14.36	14.46	14.56	15.06	15.16	15.26	15.36	15.46	15.56	16.06	16.16	16.26	16.36	16.46	16.56
Dortmund Hbf (Bstg 01) ab	14.09	14.19	14.29	14.39	14.49	14.59	15.09	15.19	15.29	15.39	15.49	15.59	16.09	16.19	16.29	16.39	16.49	16.59
Burgtor	11	21	31	41	51	15.01	11	21	31	41	51	16.01	11	21	31	41	51	17.01
Leopoldstraße	12	22	32	42	52	02	12	22	32	42	52	02	12	22	32	42	52	02
Münster-/Mallinckrodtstraße	14	24	34	44	54	04	14	24	34	44	54	04	14	24	34	44	54	04
Nordmarkt	15	25	35	45	55	05	15	25	35	45	55	05	15	25	35	45	55	05
Brunnenstraße	17	27	37	47	57	07	17	27	37	47	57	07	17	27	37	47	57	07
Gronaustraße (Bstg 02)	18	28	38	48	58	08	18	28	38	48	58	08	18	28	38	48	58	08
Albertstraße	19	29	39	49	59	09	19	29	39	49	59	09	19	29	39	49	59	09
Borsigplatz (Bstg 01)	21	31	41	51	15.01	11	21	31	41	51	16.01	11	21	31	41	51	17.01	11
Hoeschpark	23	33	43	53	03	13	23	33	43	53	03	13	23	33	43	53	03	13
Im Spähenfelde	24	34	44	54	04	14	24	34	44	54	04	14	24	34	44	54	04	14
Inselstraße an	14.25	14.35	14.45	14.55	15.05	15.15	15.25	15.35	15.45	15.55	16.05	16.15	16.25	16.35	16.45	16.55	17.05	17.15
Inselstraße ab	14.25	14.35	14.45	14.55	15.05	15.15	15.25	15.35	15.45	15.55	16.05	16.15	16.25	16.35	16.45	16.55	17.05	17.15
Klönnestraße	26	36	46	56	06	16	26	36	46	56	06	16	26	36	46	56	06	16
Funkenburg an	14.27	14.37	14.47	14.57	15.07	15.17	15.27	15.37	15.47	15.57	16.07	16.17	16.27	16.37	16.47	16.57	17.07	17.17

zurück

400**400****DSW21**Märkische Straße - DO-Stadthaus - Kreuzstr. -
DO-Hbf. - Nordmarkt - Borsigplatz -
Funkenburg - Vobkühle - DO-Hörde Bf. und

Funkenburg	ab	14.40	15.00	15.20	15.40	16.00	16.20	16.40	17.00	17.20
Düsseldorfer Straße		43	03	23	43	03	23	43	03	23
Gewerbehof Defdahl		44	04	24	44	04	24	44	04	24
Gerhart-Hauptmann-Straße		45	05	25	45	05	25	45	05	25
Voßkuhle 	an	14.47	15.07	15.27	15.47	16.07	16.27	16.47	17.07	17.27
Voßkuhle 	ab	14.47	15.07	15.27	15.47	16.07	16.27	16.47	17.07	17.27
Rathenaustraße		48	08	28	48	08	28	48	08	28
Willem-van-Floten-Straße 		49	09	29	49	09	29	49	09	29
Hörder Hafenstraße		51	11	31	51	11	31	51	11	31
Hörder Burg		52	12	32	52	12	32	52	12	32
DO-Hörde Bf 		14.54	15.14	15.34	15.54	16.14	16.34	16.54	17.14	17.34

 = fährt weiter als Linie 401 in Richtung Kronprinzenviertel und DO-Stadthaus

400

DSW21

Märkische Straße - DO-Stadthaus - Kreuzstr. -
DO-Hbf. - Nordmarkt - Borsigplatz -
Funkenburg - Voßkuhle - DO-Hörde Bf. und
zurück







400


**400****montags bis freitags**

Haltestellen	Abfahrtszeiten																	
	Z	Z	Z	Z	Z	Z	Z	Z	Z	Z	Z	Z	Z	Z				
Märkische Straße	16.36	16.56	17.16	17.36	17.56	18.16	18.36											
Wohnstift Auf der Kronenburg	37	57	17	37	57	17	37											
Kronenburg	38	58	18	38	58	18	38											
Olgastraße	40	17.00	20	40	18.00	20	40											
DO-Stadthaus (Bstg 05)	45	16.55	05	17.15	25	17.35	45	17.55	05	18.15	25	18.35	45	18.55	19.08	19.23	19.38	19.53
Südbad	46	56	06	16	26	36	46	56	06	16	26	36	46	56	09	24	39	54
Chemnitzer Straße	47	57	07	17	27	37	47	57	07	17	27	37	47	57	10	25	40	55
Saarlandstraße	48	58	08	18	28	38	48	58	08	18	28	38	48	58	11	26	41	56
Vinckeplatz	50	17.00	10	20	30	40	50	18.00	10	20	30	40	50	19.00	12	27	42	57
Kreuzstraße	16.52	17.02	17.12	17.22	17.32	17.42	17.52	18.02	18.12	18.22	18.32	18.42	18.52	19.02	19.14	19.29	19.44	19.59
Leibniz-Gymnasium																		
Kuithanstraße	16.55	17.05	17.15	17.25	17.35	17.45	17.55	18.05	18.15	18.25	18.35	18.45	18.55	19.05	19.16	19.31	19.46	20.01
Metzer Straße	56	06	16	26	36	46	56	06	16	26	36	46	56	06	17	32	47	02
Neuer Graben	57	07	17	27	37	47	57	07	17	27	37	47	57	07	18	33	48	03
DO-West	58	08	18	28	38	48	58	08	18	28	38	48	58	08	19	34	49	04
Albrechtstraße	59	09	19	29	39	49	59	09	19	29	39	49	59	09	20	35	50	05
Westpark	17.00	10	20	30	40	50	18.00	10	20	30	40	50	19.00	10	21	36	51	06
Unionstraße	01	11	21	31	41	51	01	11	21	31	41	51	01	11	22	37	52	07
Westentor	03	13	23	33	43	53	03	13	23	33	43	53	03	13	23	38	53	08
Dortmund Hbf (Bstg 01) an	17.06	17.16	17.26	17.36	17.46	17.56	18.06	18.16	18.26	18.36	18.46	18.56	19.06	19.16	19.26	19.41	19.56	20.11
Dortmund Hbf (Bstg 01) ab	17.09	17.19	17.29	17.39	17.49	17.59	18.09	18.19	18.29	18.39	18.49	18.59	19.09	19.19	19.27	19.42	19.57	20.12
Burgtor	11	21	31	41	51	18.01	11	21	31	41	51	19.01	11	21	29	44	59	14
Leopoldstraße	12	22	32	42	52	02	12	22	32	42	52	02	12	22	30	45	20.00	15
Münster-/Mallinckrodtstraße	14	24	34	44	54	04	14	24	34	44	54	04	14	24	32	47	02	17
Nordmarkt	15	25	35	45	55	05	15	25	35	45	55	05	15	25	33	48	03	18
Brunnenstraße	17	27	37	47	57	07	17	27	37	47	57	07	17	27	35	50	05	20
Gronaustraße (Bstg 02)	18	28	38	48	58	08	18	28	38	48	58	08	18	28	36	51	06	21
Albertstraße	19	29	39	49	59	09	19	29	39	49	59	09	19	29	37	52	07	22
Borsigplatz (Bstg 01)	21	31	41	51	18.01	11	21	31	41	51	19.01	11	21	31	38	53	08	23
Hoeschpark	23	33	43	53	03	13	23	33	43	53	03	13	23	33	40	55	10	25
Im Spähenfelde	24	34	44	54	04	14	24	34	44	54	04	14	24	34	41	56	11	26
Inselstraße an	17.25	17.35	17.45	17.55	18.05	18.15	18.25	18.35	18.45	18.55	19.05	19.15	19.25	19.35	19.42	19.57	20.12	20.27
Inselstraße ab	17.25	17.35	17.45	17.55	18.05	18.15	18.25	18.35	18.45	18.55	19.05	19.15	19.25	19.35	19.42	19.57	20.12	20.27
Klönnestraße	26	36	46	56	06	16	26	36	46	56	06	16	26	36	42	57	12	27
Funkenburg an	17.27	17.37	17.47	17.57	18.07	18.17	18.27	18.37	18.47	18.57	19.07	19.17	19.27	19.37	19.43	19.58	20.13	20.28

zurück

400**400****DSW21**Märkische Straße - DO-Stadthaus - Kreuzstr. -
DO-Hbf. - Nordmarkt - Borsigplatz -
Funkenburg - Vobkühle - DO-Hörde Bf. und

Funkenburg	ab	17.40	18.00	18.20	18.40	19.00	19.27	19.59	20.29
Düsseldorfer Straße		43	03	23	43	03	30	20.01	31
Gewerbehof Defdahl		44	04	24	44	04	31	02	32
Gerhart-Hauptmann-Straße		45	05	25	45	05	32	03	33
Voßkuhle 	an	17.47	18.07	18.27	18.47	19.07	19.34	20.05	20.35
Voßkuhle 	ab	17.47	18.07	18.27	18.47	19.07	19.34	20.05	20.35
Rathenaustraße		48	08	28	48	08	35	06	36
Willem-van-Floten-Straße 		49	09	29	49	09	36	07	37
Hörder Hafenstraße		51	11	31	51	11	38	08	38
Hörder Burg		52	12	32	52	12	39	09	39
DO-Hörde Bf 		17.54	18.14	18.34	18.54	19.14	19.41	20.11	20.41

 = fährt weiter als Linie 401 in Richtung Kronprinzenviertel und DO-Stadthaus

400

DSW21

Märkische Straße - DO-Stadthaus - Kreuzstr. -
DO-Hbf. - Nordmarkt - Borsigplatz -
Funkenburg - Voßkuhle - DO-Hörde Bf. und
zurück



400





**400****montags bis freitags**

Haltestellen	Abfahrtszeiten												
	Z	Z	Z	F15									
Märkische Straße													
Wohnstift Auf der Kronenburg Kronenburg Olgastraße													
DO-Stadthaus (Bstg 05)	20.08	20.23	20.38	20.53	21.08	21.23	21.38	21.53	22.23	22.53	23.23	23.53	0.23
Südbad	09	24	39	54	09	24	39	54	24	54	24	54	24
Chemnitzer Straße	10	25	40	55	10	25	40	55	25	55	25	55	25
Saarlandstraße	11	26	41	56	11	26	41	56	26	56	26	56	26
Vinckeplatz	12	27	42	57	12	27	42	57	27	57	27	57	27
Kreuzstraße	20.14	20.29	20.44	20.59	21.14	21.29	21.44	21.59	22.29	22.59	23.29	23.59	0.29
Leibniz-Gymnasium													
Kuithanstraße	20.16	20.31	20.46	21.01	21.16	21.31	21.46	22.01	22.31	23.01	23.31	0.01	0.31
Metzer Straße	17	32	47	02	17	32	47	02	32	02	32	02	32
Neuer Graben	18	33	48	03	18	33	48	03	33	03	33	03	33
DO-West	19	34	49	04	19	34	49	04	34	04	34	04	34
Albrechtstraße	20	35	50	05	20	35	50	05	35	05	35	05	35
Westpark	21	36	51	06	21	36	51	06	36	06	36	06	36
Unionstraße	22	37	52	07	22	37	52	07	37	07	37	07	37
Westentor	23	38	53	08	23	38	53	08	38	08	38	08	38
Dortmund Hbf (Bstg 01) an	20.26	20.41	20.56	21.11	21.26	21.41	21.56	22.11	22.41	23.11	23.41	0.11	0.41
Dortmund Hbf (Bstg 01) ab	20.27	20.42	20.57	21.12	21.27	21.42	21.57	22.12	22.42	23.12	23.42	0.12	0.42
Burgtor	29	44	59	14	29	44	59	14	44	14	44	14	44
Leopoldstraße	30	45	21.00	15	30	45	22.00	15	45	15	45	15	45
Münster-/Mallinckrodtstraße	32	47	02	17	32	47	02	17	47	17	47	17	47
Nordmarkt	33	48	03	18	33	48	03	18	48	18	48	18	48
Brunnenstraße	35	50	05	20	35	50	05	20	50	20	50	20	50
Gronaustraße (Bstg 02)	36	51	06	21	36	51	06	21	51	21	51	21	51
Albertstraße	37	52	07	22	37	52	07	22	52	22	52	22	52
Borsigplatz (Bstg 01)	38	53	08	23	38	53	08	23	53	23	53	23	53
Hoeschpark	40	55	10	25	40	55	10	25	55	25	55	25	55
Im Spähenfelde	41	56	11	26	41	56	11	26	56	26	56	26	56
Inselstraße an	20.42	20.57	21.12	21.27	21.42	21.57	22.12	22.27	22.57	23.27	23.57	0.27	0.57
Inselstraße ab	20.42	20.57	21.12	21.27	21.42	21.57	22.12	22.27	22.57	23.27	23.57	0.27	0.57
Klönnestraße	42	57	12	27	42	57	12	27	57	27	57	27	57
Funkenburg an	20.43	20.58	21.13	21.28	21.43	21.58	22.13	22.28	22.58	23.28	23.58	0.28	0.58

400

Märkische Straße - DO-Stadthaus - Kreuzstr. -
DO-Hbf. - Nordmarkt - Borsigplatz -
Funkenburg - Voßkuhle - DO-Hörde Bf. und
zurück

400

Funkenburg	ab	20.59	21.29	21.59	22.29	22.59	23.29	23.59	0.29	0.59
Düsseldorfer Straße		21.01	31	22.01	31	23.01	31	0.01	31	1.01
Gewerbehof Defdahl		02	32	02	32	02	32	02	32	02
Gerhart-Hauptmann-Straße		03	33	03	33	03	33	03	33	03
Voßkuhle 	an	21.05	21.35	22.05	22.35	23.05	23.35	0.05	0.35	1.05
Voßkuhle 	ab	21.05	21.35	22.05	22.35	23.05	23.35	0.05	0.35	1.05
Rathenaustraße		06	36	06	36	06	36	06	36	06
Willem-van-Floten-Straße 		07	37	07	37	07	37	07	37	07
Hörder Hafenstraße		08	38	08	38	08	38	08	38	08
Hörder Burg		09	39	09	39	09	39	09	39	09
DO-Hörde Bf 		21.11	21.41	22.11	22.41	23.11	23.41	0.11	0.41	1.11

 = fährt an schulfreien Tagen  = nur freitags  = fährt weiter als Linie 401 in Richtung Kronprinzenviertel und DO-Stadthaus

DSW21
400

Märkische Straße - DO-Stadthaus - Kreuzstr. -
DO-Hbf. - Nordmarkt - Borsigplatz -
Funkenburg - Voßkuhle - DO-Hörde Bf. und
zurück

400







**400****samstags**

Haltestellen	Abfahrtszeiten																	
			9.03		9.33		10.03		10.33		11.03		11.33					
Märkische Straße																		
Wohnstift Auf der Kronenburg																		
Kronenburg																		
Olgastraße																		
DO-Stadthaus (Bstg 05)	6.23	6.53	7.23	7.53	8.23	8.53	09	9.24	39	9.54	09	10.24	39	10.54	09	11.24	39	11.54
Südbad	24	54	24	54	24	54	10	25	40	55	10	25	40	55	10	25	40	55
Chemnitzer Straße	25	55	25	55	25	55	11	26	41	56	11	26	41	56	11	26	41	56
Saarlandstraße	26	56	26	56	26	56	12	27	42	57	12	27	42	57	12	27	42	57
Vinckeplatz	27	57	27	57	27	57	14	29	44	59	14	29	44	59	14	29	44	59
Kreuzstraße	6.29	6.59	7.29	7.59	8.29	8.59	9.16	9.31	9.46	10.01	10.16	10.31	10.46	11.01	11.16	11.31	11.46	12.01
Leibniz-Gymnasium																		
Kuithanstraße	6.31	7.01	7.31	8.01	8.31	9.01	9.19	9.34	9.49	10.04	10.19	10.34	10.49	11.04	11.19	11.34	11.49	12.04
Metzer Straße	32	02	32	02	32	02	20	35	50	05	20	35	50	05	20	35	50	05
Neuer Graben	33	03	33	03	33	03	21	36	51	06	21	36	51	06	21	36	51	06
DO-West	34	04	34	04	34	04	22	37	52	07	22	37	52	07	22	37	52	07
Albrechtstraße	35	05	35	05	35	05	23	38	53	08	23	38	53	08	23	38	53	08
Westpark	36	06	36	06	36	06	24	39	54	09	24	39	54	09	24	39	54	09
Unionstraße	37	07	37	07	37	07	25	40	55	10	25	40	55	10	25	40	55	10
Westentor	38	08	38	08	38	08	27	42	57	12	27	42	57	12	27	42	57	12
Dortmund Hbf (Bstg 01) an	6.41	7.11	7.41	8.11	8.41	9.11	9.30	9.45	10.00	10.15	10.30	10.45	11.00	11.15	11.30	11.45	12.00	12.15
Dortmund Hbf (Bstg 01) ab	6.42	7.12	7.42	8.12	8.42	9.12	9.34	9.49	10.04	10.19	10.34	10.49	11.04	11.19	11.34	11.49	12.04	12.19
Burgtor	44	14	44	14	44	14	36	51	06	21	36	51	06	21	36	51	06	21
Leopoldstraße	45	15	45	15	45	15	37	52	07	22	37	52	07	22	37	52	07	22
Münster-/Mallinckrodtstraße	47	17	47	17	47	17	39	54	09	24	39	54	09	24	39	54	09	24
Nordmarkt	48	18	48	18	48	18	40	55	10	25	40	55	10	25	40	55	10	25
Brunnenstraße	50	20	50	20	50	20	42	57	12	27	42	57	12	27	42	57	12	27
Gronaustraße (Bstg 02)	51	21	51	21	51	21	43	58	13	28	43	58	13	28	43	58	13	28
Albertstraße	52	22	52	22	52	22	44	59	14	29	44	59	14	29	44	59	14	29
Borsigplatz (Bstg 01)	53	23	53	23	53	23	46	10.01	16	31	46	11.01	16	31	46	12.01	16	31
Hoeschpark	55	25	55	25	55	25	48	03	18	33	48	03	18	33	48	03	18	33
Im Spähenfelde	56	26	56	26	56	26	49	04	19	34	49	04	19	34	49	04	19	34
Inselstraße an	6.57	7.27	7.57	8.27	8.57	9.27	9.50	10.05	10.20	10.35	10.50	11.05	11.20	11.35	11.50	12.05	12.20	12.35
Inselstraße ab	6.57	7.27	7.57	8.27	8.57	9.27	9.51	10.06	10.21	10.36	10.51	11.06	11.21	11.36	11.51	12.06	12.21	12.36
Klönnestraße	57	27	57	27	57	27	52	07	22	37	52	07	22	37	52	07	22	37
Funkenburg an	6.58	7.28	7.58	8.28	8.58	9.28	9.53	10.08	10.23	10.38	10.53	11.08	11.23	11.38	11.53	12.08	12.23	12.38

400

**Märkische Straße - DO-Stadthaus - Kreuzstr. -
DO-Hbf. - Nordmarkt - Borsigplatz -
Funkenburg - Voßkuhle - DO-Hörde Bf. und
zurück**

400

Funkenburg	ab	6.59	7.29	7.59	8.29	8.59	9.29	9.55	10.25	10.55	11.25	11.55	12.25
Düsseldorfer Straße		7.01	31	8.01	31	9.01	31	58	28	58	28	58	28
Gewerbehof Defdahl		02	32	02	32	02	32	59	29	59	29	59	29
Gerhart-Hauptmann-Straße		03	33	03	33	03	33	10.00	30	11.00	30	12.00	30
Voßkuhle 	an	7.05	7.35	8.05	8.35	9.05	9.35	10.02	10.32	11.02	11.32	12.02	12.32
Voßkuhle 	ab	7.05	7.35	8.05	8.35	9.05	9.35	10.03	10.33	11.03	11.33	12.03	12.33
Rathenaustraße		06	36	06	36	06	36	04	34	04	34	04	34
Willem-van-Floten-Straße 		07	37	07	37	07	37	05	35	05	35	05	35
Hörder Hafenstraße		08	38	08	38	08	38	07	37	07	37	07	37
Hörder Burg		09	39	09	39	09	39	08	38	08	38	08	38
DO-Hörde Bf 		7.11	7.41	8.11	8.41	9.11	9.41	10.10	10.40	11.10	11.40	12.10	12.40

 = fährt weiter als Linie 401 in Richtung Kronprinzenviertel und DO-Stadthaus

400

DSW21
Märkische Straße - DO-Stadthaus - Kreuzstr. -
DO-Hbf. - Nordmarkt - Borsigplatz -
Funkenburg - Voßkuhle - DO-Hörde Bf. und
zurück

400







**400****samstags**

Haltestellen	Abfahrtszeiten																	
	12.03	12.33	13.03	13.33	14.03	14.33	15.03	15.33	16.03	12.03	12.33	13.03	13.33	14.03	14.33	15.03	15.33	16.03
Märkische Straße	12.03	12.33	13.03	13.33	14.03	14.33	15.03	15.33	16.03									
Wohnstift Auf der Kronenburg	04	34	04	34	04	34	04	34	04									
Kronenburg	05	35	05	35	05	35	05	35	05									
Olgastraße	07	37	07	37	07	37	07	37	07									
DO-Stadthaus (Bstg 05)	09	12.24	39	12.54	09	13.24	39	13.54	09	14.24	39	14.54	09	15.24	39	15.54	09	16.24
Südbad	10	25	40	55	10	25	40	55	10	25	40	55	10	25	40	55	10	25
Chemnitzer Straße	11	26	41	56	11	26	41	56	11	26	41	56	11	26	41	56	11	26
Saarlandstraße	12	27	42	57	12	27	42	57	12	27	42	57	12	27	42	57	12	27
Vinckeplatz	14	29	44	59	14	29	44	59	14	29	44	59	14	29	44	59	14	29
Kreuzstraße	12.16	12.31	12.46	13.01	13.16	13.31	13.46	14.01	14.16	14.31	14.46	15.01	15.16	15.31	15.46	16.01	16.16	16.31
Leibniz-Gymnasium																		
Kuithanstraße	12.19	12.34	12.49	13.04	13.19	13.34	13.49	14.04	14.19	14.34	14.49	15.04	15.19	15.34	15.49	16.04	16.19	16.34
Metzer Straße	20	35	50	05	20	35	50	05	20	35	50	05	20	35	50	05	20	35
Neuer Graben	21	36	51	06	21	36	51	06	21	36	51	06	21	36	51	06	21	36
DO-West	22	37	52	07	22	37	52	07	22	37	52	07	22	37	52	07	22	37
Albrechtstraße	23	38	53	08	23	38	53	08	23	38	53	08	23	38	53	08	23	38
Westpark	24	39	54	09	24	39	54	09	24	39	54	09	24	39	54	09	24	39
Unionstraße	25	40	55	10	25	40	55	10	25	40	55	10	25	40	55	10	25	40
Westentor	27	42	57	12	27	42	57	12	27	42	57	12	27	42	57	12	27	42
Dortmund Hbf (Bstg 01) an	12.30	12.45	13.00	13.15	13.30	13.45	14.00	14.15	14.30	14.45	15.00	15.15	15.30	15.45	16.00	16.15	16.30	16.45
Dortmund Hbf (Bstg 01) ab	12.34	12.49	13.04	13.19	13.34	13.49	14.04	14.19	14.34	14.49	15.04	15.19	15.34	15.49	16.04	16.19	16.34	16.49
Burgtor	36	51	06	21	36	51	06	21	36	51	06	21	36	51	06	21	36	51
Leopoldstraße	37	52	07	22	37	52	07	22	37	52	07	22	37	52	07	22	37	52
Münster-/Mallinckrodtstraße	39	54	09	24	39	54	09	24	39	54	09	24	39	54	09	24	39	54
Nordmarkt	40	55	10	25	40	55	10	25	40	55	10	25	40	55	10	25	40	55
Brunnenstraße	42	57	12	27	42	57	12	27	42	57	12	27	42	57	12	27	42	57
Gronaustraße (Bstg 02)	43	58	13	28	43	58	13	28	43	58	13	28	43	58	13	28	43	58
Albertstraße	44	59	14	29	44	59	14	29	44	59	14	29	44	59	14	29	44	59
Borsigplatz (Bstg 01)	46	13.01	16	31	46	14.01	16	31	46	15.01	16	31	46	16.01	16	31	46	17.01
Hoeschpark	48	03	18	33	48	03	18	33	48	03	18	33	48	03	18	33	48	03
Im Spähenfelde	49	04	19	34	49	04	19	34	49	04	19	34	49	04	19	34	49	04
Inselstraße an	12.50	13.05	13.20	13.35	13.50	14.05	14.20	14.35	14.50	15.05	15.20	15.35	15.50	16.05	16.20	16.35	16.50	17.05
Inselstraße ab	12.51	13.06	13.21	13.36	13.51	14.06	14.21	14.36	14.51	15.06	15.21	15.36	15.51	16.06	16.21	16.36	16.51	17.06
Klönnestraße	52	07	22	37	52	07	22	37	52	07	22	37	52	07	22	37	52	07
Funkenburg an	12.53	13.08	13.23	13.38	13.53	14.08	14.23	14.38	14.53	15.08	15.23	15.38	15.53	16.08	16.23	16.38	16.53	17.08

400

Märkische Straße - DO-Stadthaus - Kreuzstr. -
 DO-Hbf. - Nordmarkt - Borsigplatz -
 Funkenburg - Vobkühle - DO-Hörde Bf. und
 zurück

**400**

Funkenburg	ab	12.55	13.25	13.55	14.25	14.55	15.25	15.55	16.25	16.55
Düsseldorfer Straße		58	28	58	28	58	28	58	28	58
Gewerbehof Defdahl		59	29	59	29	59	29	59	29	59
Gerhart-Hauptmann-Straße		13.00	30	14.00	30	15.00	30	16.00	30	17.00
Voßkuhle 	an	13.02	13.32	14.02	14.32	15.02	15.32	16.02	16.32	17.02
Voßkuhle 	ab	13.03	13.33	14.03	14.33	15.03	15.33	16.03	16.33	17.03
Rathenaustraße		04	34	04	34	04	34	04	34	04
Willem-van-Floten-Straße 		05	35	05	35	05	35	05	35	05
Hörder Hafenstraße		07	37	07	37	07	37	07	37	07
Hörder Burg		08	38	08	38	08	38	08	38	08
DO-Hörde Bf 		13.10	13.40	14.10	14.40	15.10	15.40	16.10	16.40	17.10

 = fährt weiter als Linie 401 in Richtung Kronprinzenviertel und DO-Stadthaus

400

DSW21
Märkische Straße - DO-Stadthaus - Kreuzstr. -
DO-Hbf. - Nordmarkt - Borsigplatz -
Funkenburg - Voßkuhle - DO-Hörde Bf. und
zurück

400







**400****samstags**

Haltestellen	Abfahrtszeiten																	
	Z	Z	Z	Z	Z	Z	Z	Z	Z	Z	Z	Z	Z	Z				
Märkische Straße	16.33	17.03	17.33	18.03	18.33													
Wohnstift Auf der Kronenburg	34	04	34	04	34													
Kronenburg	35	05	35	05	35													
Olgastraße	37	07	37	07	37													
DO-Stadthaus (Bstg 05)	39	16.54	09 17.24	39 17.54	09 18.24	39 18.54	19.08	19.23	19.38	19.53	20.08	20.23	20.38	20.53				
Südbad	40	55	10 25	40 55	10 25	40 55	09 24	39 54	09 24	39 54	09 24	39 54	09 24	39 54				
Chemnitzer Straße	41	56	11 26	41 56	11 26	41 56	10 25	40 55	10 25	40 55	10 25	40 55	10 25	40 55				
Saarlandstraße	42	57	12 27	42 57	12 27	42 57	11 26	41 56	11 26	41 56	11 26	41 56	11 26	41 56				
Vinckeplatz	44	59	14 29	44 59	14 29	44 59	12 27	42 57	12 27	42 57	12 27	42 57	12 27	42 57				
Kreuzstraße	16.46	17.01	17.16	17.31	17.46	18.01	18.16	18.31	18.46	19.01	19.14	19.29	19.44	19.59	20.14	20.29	20.44	20.59
Leibniz-Gymnasium																		
Kuithanstraße	16.49	17.04	17.19	17.34	17.49	18.04	18.19	18.34	18.49	19.04	19.16	19.31	19.46	20.01	20.16	20.31	20.46	21.01
Metzer Straße	50	05	20 35	50 05	20 35	50 05	17 32	47 02	17 32	47 02	17 32	47 02	17 32	47 02	17 32	47 02	17 32	47 02
Neuer Graben	51	06	21 36	51 06	21 36	51 06	18 33	48 03	18 33	48 03	18 33	48 03	18 33	48 03	18 33	48 03	18 33	48 03
DO-West	52	07	22 37	52 07	22 37	52 07	19 34	49 04	19 34	49 04	19 34	49 04	19 34	49 04	19 34	49 04	19 34	49 04
Albrechtstraße	53	08	23 38	53 08	23 38	53 08	20 35	50 05	20 35	50 05	20 35	50 05	20 35	50 05	20 35	50 05	20 35	50 05
Westpark	54	09	24 39	54 09	24 39	54 09	21 36	51 06	21 36	51 06	21 36	51 06	21 36	51 06	21 36	51 06	21 36	51 06
Unionstraße	55	10	25 40	55 10	25 40	55 10	22 37	52 07	22 37	52 07	22 37	52 07	22 37	52 07	22 37	52 07	22 37	52 07
Westentor	57	12	27 42	57 12	27 42	57 12	23 38	53 08	23 38	53 08	23 38	53 08	23 38	53 08	23 38	53 08	23 38	53 08
Dortmund Hbf (Bstg 01) an	17.00	17.15	17.30	17.45	18.00	18.15	18.30	18.45	19.00	19.15	19.26	19.41	19.56	20.11	20.26	20.41	20.56	21.11
Dortmund Hbf (Bstg 01) ab	17.04	17.19	17.34	17.49	18.04	18.19	18.34	18.49	19.04		19.27	19.42	19.57	20.12	20.27	20.42	20.57	21.12
Burgtor	06	21	36 51	06 21	36 51	06 21	29 44	59 14	29 44	59 14	29 44	59 14	29 44	59 14	29 44	59 14	29 44	59 14
Leopoldstraße	07	22	37 52	07 22	37 52	07 22	30 45	20.00	15 30	45 20.00	15 30	45 21.00	15 30	45 21.00	15 30	45 21.00	15 30	45 21.00
Münster-/Mallinckrodtstraße	09	24	39 54	09 24	39 54	09 24	32 47	02 17	32 47	02 17	32 47	02 17	32 47	02 17	32 47	02 17	32 47	02 17
Nordmarkt	10	25	40 55	10 25	40 55	10 25	33 48	03 18	33 48	03 18	33 48	03 18	33 48	03 18	33 48	03 18	33 48	03 18
Brunnenstraße	12	27	42 57	12 27	42 57	12 27	35 50	05 20	35 50	05 20	35 50	05 20	35 50	05 20	35 50	05 20	35 50	05 20
Gronaustraße (Bstg 02)	13	28	43 58	13 28	43 58	13 28	36 51	06 21	36 51	06 21	36 51	06 21	36 51	06 21	36 51	06 21	36 51	06 21
Albertstraße	14	29	44 59	14 29	44 59	14 29	37 52	07 22	37 52	07 22	37 52	07 22	37 52	07 22	37 52	07 22	37 52	07 22
Borsigplatz (Bstg 01)	16	31	46 18.01	16 31	46 19.01	16 31	38 53	08 23	38 53	08 23	38 53	08 23	38 53	08 23	38 53	08 23	38 53	08 23
Hoeschpark	18	33	48 03	18 33	48 03	18 33	40 55	10 25	40 55	10 25	40 55	10 25	40 55	10 25	40 55	10 25	40 55	10 25
Im Spähenfelde	19	34	49 04	19 34	49 04	19 34	41 56	11 26	41 56	11 26	41 56	11 26	41 56	11 26	41 56	11 26	41 56	11 26
Inselstraße an	17.20	17.35	17.50	18.05	18.20	18.35	18.50	19.05	19.20		19.42	19.57	20.12	20.27	20.42	20.57	21.12	21.27
Inselstraße ab	17.21	17.36	17.51	18.06	18.21	18.36	18.51	19.06	19.21		19.42	19.57	20.12	20.27	20.42	20.57	21.12	21.27
Klönnestraße	22	37	52 07	22 37	52 07	22 37	42 57	12 27	42 57	12 27	42 57	12 27	42 57	12 27	42 57	12 27	42 57	12 27
Funkenburg an	17.23	17.38	17.53	18.08	18.23	18.38	18.53	19.08	19.23		19.43	19.58	20.13	20.28	20.43	20.58	21.13	21.28

zurück

400**DSW21**Märkische Straße - DO-Stadthaus - Kreuzstr. -
DO-Hbf. - Nordmarkt - Borsigplatz -
Funkenburg - Voßkuhle - DO-Hörde Bf. und**400**

Funkenburg	ab	17.25	17.55	18.25	18.55	19.25	19.59	20.29	20.59	21.29
Düsseldorfer Straße		28	58	28	58	28	20.01	31	21.01	31
Gewerbehof Defdahl		29	59	29	59	29	02	32	02	32
Gerhart-Hauptmann-Straße		30	18.00	30	19.00	30	03	33	03	33
Voßkuhle 	an	17.32	18.02	18.32	19.02	19.32	20.05	20.35	21.05	21.35
Voßkuhle 	ab	17.33	18.03	18.33	19.03	19.33	20.05	20.35	21.05	21.35
Rathenaustraße		34	04	34	04	34	06	36	06	36
Willem-van-Floten-Straße 		35	05	35	05	35	07	37	07	37
Hörder Hafenstraße		37	07	37	07	37	08	38	08	38
Hörder Burg		38	08	38	08	38	09	39	09	39
DO-Hörde Bf 		17.40	18.10	18.40	19.10	19.40	20.11	20.41	21.11	21.41

 = fährt weiter als Linie 401 in Richtung Kronprinzenviertel und DO-Stadthaus

400

DSW21

Märkische Straße - DO-Stadthaus - Kreuzstr. -
DO-Hbf. - Nordmarkt - Borsigplatz -
Funkenburg - Voßkuhle - DO-Hörde Bf. und
zurück



400

**400****samstags****sonn- und feiertags**





Haltestellen	Abfahrtszeiten																	
	samstags									sonn- und feiertags								
Märkische Straße																		
Wohnstift Auf der Kronenburg Kronenburg Olgastraße																		
DO-Stadthaus (Bstg 05)	21.08	21.23	21.38	21.53	22.23	22.53	23.23	23.53	0.23	9.08	9.23	9.38	9.53	10.08	10.23	10.38	10.53	
Südbad	09	24	39	54	24	54	24	54	24	09	24	39	54	09	24	39	54	
Chemnitzer Straße	10	25	40	55	25	55	25	55	25	10	25	40	55	10	25	40	55	
Saarlandstraße	11	26	41	56	26	56	26	56	26	11	26	41	56	11	26	41	56	
Vinckeplatz	12	27	42	57	27	57	27	57	27	12	27	42	57	12	27	42	57	
Kreuzstraße	21.14	21.29	21.44	21.59	22.29	22.59	23.29	23.59	0.29	9.14	9.29	9.44	9.59	10.14	10.29	10.44	10.59	
Leibniz-Gymnasium																		
Kuithanstraße	21.16	21.31	21.46	22.01	22.31	23.01	23.31	0.01	0.31	9.16	9.31	9.46	10.01	10.16	10.31	10.46	11.01	
Metzer Straße	17	32	47	02	32	02	32	02	32	17	32	47	02	17	32	47	02	
Neuer Graben	18	33	48	03	33	03	33	03	33	18	33	48	03	18	33	48	03	
DO-West	19	34	49	04	34	04	34	04	34	19	34	49	04	19	34	49	04	
Albrechtstraße	20	35	50	05	35	05	35	05	35	20	35	50	05	20	35	50	05	
Westpark	21	36	51	06	36	06	36	06	36	21	36	51	06	21	36	51	06	
Unionstraße	22	37	52	07	37	07	37	07	37	22	37	52	07	22	37	52	07	
Westentor	23	38	53	08	38	08	38	08	38	23	38	53	08	23	38	53	08	
Dortmund Hbf (Bstg 01) an	21.26	21.41	21.56	22.11	22.41	23.11	23.41	0.11	0.41	9.26	9.41	9.56	10.11	10.26	10.41	10.56	11.11	
Dortmund Hbf (Bstg 01) ab	21.27	21.42	21.57	22.12	22.42	23.12	23.42	0.12	0.42	9.12	9.27	9.42	9.57	10.12	10.27	10.42	10.57	11.12
Burgtor	29	44	59	14	44	14	44	14	44	14	29	44	59	14	29	44	59	14
Leopoldstraße	30	45	22.00	15	45	15	45	15	45	15	30	45	10.00	15	30	45	11.00	15
Münster-/Mallinckrodtstraße	32	47	02	17	47	17	47	17	47	17	32	47	02	17	32	47	02	17
Nordmarkt	33	48	03	18	48	18	48	18	48	18	33	48	03	18	33	48	03	18
Brunnenstraße	35	50	05	20	50	20	50	20	50	20	35	50	05	20	35	50	05	20
Gronaustraße (Bstg 02)	36	51	06	21	51	21	51	21	51	21	36	51	06	21	36	51	06	21
Albertstraße	37	52	07	22	52	22	52	22	52	22	37	52	07	22	37	52	07	22
Borsigplatz (Bstg 01)	38	53	08	23	53	23	53	23	53	23	38	53	08	23	38	53	08	23
Hoeschpark	40	55	10	25	55	25	55	25	55	25	40	55	10	25	40	55	10	25
Im Spähenfelde	41	56	11	26	56	26	56	26	56	26	41	56	11	26	41	56	11	26
Inselstraße an	21.42	21.57	22.12	22.27	22.57	23.27	23.57	0.27	0.57	9.27	9.42	9.57	10.12	10.27	10.42	10.57	11.12	11.27
Inselstraße ab	21.42	21.57	22.12	22.27	22.57	23.27	23.57	0.27	0.57	9.27	9.42	9.57	10.12	10.27	10.42	10.57	11.12	11.27
Klönnestraße	42	57	12	27	57	27	57	27	57	27	42	57	12	27	42	57	12	27
Funkenburg an	21.43	21.58	22.13	22.28	22.58	23.28	23.58	0.28	0.58	9.28	9.43	9.58	10.13	10.28	10.43	10.58	11.13	11.28

400

zurück

DSW21
 Märkische Straße - DO-Stadthaus - Kreuzstr. -
 DO-Hbf. - Nordmarkt - Borsigplatz -
 Funkenburg - Voßkuhle - DO-Hörde Bf. und

400

Funkenburg	ab	21.59	22.29	22.59	23.29	23.59	0.29	0.59	9.29	9.59	10.29	10.59	11.29
Düsseldorfer Straße		22.01	31	23.01	31	0.01	31	1.01	31	10.01	31	11.01	31
Gewerbehof Defdahl		02	32	02	32	02	32	02	32	02	32	02	32
Gerhart-Hauptmann-Straße		03	33	03	33	03	33	03	33	03	33	03	33
Voßkuhle 	an	22.05	22.35	23.05	23.35	0.05	0.35	1.05	9.35	10.05	10.35	11.05	11.35
Voßkuhle 	ab	22.05	22.35	23.05	23.35	0.05	0.35	1.05	9.35	10.05	10.35	11.05	11.35
Rathenaustraße		06	36	06	36	06	36	06	36	06	36	06	36
Willem-van-Floten-Straße 		07	37	07	37	07	37	07	37	07	37	07	37
Hörder Hafenstraße		08	38	08	38	08	38	08	38	08	38	08	38
Hörder Burg		09	39	09	39	09	39	09	39	09	39	09	39
DO-Hörde Bf 		22.11	22.41	23.11	23.41	0.11	0.41	1.11	9.41	10.11	10.41	11.11	11.41

 = fährt weiter als Linie 401 in Richtung Kronprinzenviertel und DO-Stadthaus

400

DSW21
Märkische Straße - DO-Stadthaus - Kreuzstr. -
DO-Hbf. - Nordmarkt - Borsigplatz -
Funkenburg - Voßkuhle - DO-Hörde Bf. und
zurück

400



**400****sonn- und feiertags**

Haltestellen	Abfahrtszeiten																	
	Z	Z	Z	Z	Z	Z	Z	Z	Z	Z	Z	Z	Z	Z	Z	Z		
Märkische Straße																		
Wohnstift Auf der Kronenburg																		
Kronenburg																		
Olgastraße																		
DO-Stadthaus (Bstg 05)	11.08	11.23	11.38	11.53	12.08	12.23	12.38	12.53	13.08	13.23	13.38	13.53	14.08	14.23	14.38	14.53	15.08	15.23
Südbad	09	24	39	54	09	24	39	54	09	24	39	54	09	24	39	54	09	24
Chemnitzer Straße	10	25	40	55	10	25	40	55	10	25	40	55	10	25	40	55	10	25
Saarlandstraße	11	26	41	56	11	26	41	56	11	26	41	56	11	26	41	56	11	26
Vinckeplatz	12	27	42	57	12	27	42	57	12	27	42	57	12	27	42	57	12	27
Kreuzstraße	11.14	11.29	11.44	11.59	12.14	12.29	12.44	12.59	13.14	13.29	13.44	13.59	14.14	14.29	14.44	14.59	15.14	15.29
Leibniz-Gymnasium																		
Kuithanstraße	11.16	11.31	11.46	12.01	12.16	12.31	12.46	13.01	13.16	13.31	13.46	14.01	14.16	14.31	14.46	15.01	15.16	15.31
Metzer Straße	17	32	47	02	17	32	47	02	17	32	47	02	17	32	47	02	17	32
Neuer Graben	18	33	48	03	18	33	48	03	18	33	48	03	18	33	48	03	18	33
DO-West	19	34	49	04	19	34	49	04	19	34	49	04	19	34	49	04	19	34
Albrechtstraße	20	35	50	05	20	35	50	05	20	35	50	05	20	35	50	05	20	35
Westpark	21	36	51	06	21	36	51	06	21	36	51	06	21	36	51	06	21	36
Unionstraße	22	37	52	07	22	37	52	07	22	37	52	07	22	37	52	07	22	37
Westentor	23	38	53	08	23	38	53	08	23	38	53	08	23	38	53	08	23	38
Dortmund Hbf (Bstg 01) an	11.26	11.41	11.56	12.11	12.26	12.41	12.56	13.11	13.26	13.41	13.56	14.11	14.26	14.41	14.56	15.11	15.26	15.41
Dortmund Hbf (Bstg 01) ab	11.27	11.42	11.57	12.12	12.27	12.42	12.57	13.12	13.27	13.42	13.57	14.12	14.27	14.42	14.57	15.12	15.27	15.42
Burgtor	29	44	59	14	29	44	59	14	29	44	59	14	29	44	59	14	29	44
Leopoldstraße	30	45	12.00	15	30	45	13.00	15	30	45	14.00	15	30	45	15.00	15	30	45
Münster-/Mallinckrodtstraße	32	47	02	17	32	47	02	17	32	47	02	17	32	47	02	17	32	47
Nordmarkt	33	48	03	18	33	48	03	18	33	48	03	18	33	48	03	18	33	48
Brunnenstraße	35	50	05	20	35	50	05	20	35	50	05	20	35	50	05	20	35	50
Gronaustraße (Bstg 02)	36	51	06	21	36	51	06	21	36	51	06	21	36	51	06	21	36	51
Albertstraße	37	52	07	22	37	52	07	22	37	52	07	22	37	52	07	22	37	52
Borsigplatz (Bstg 01)	38	53	08	23	38	53	08	23	38	53	08	23	38	53	08	23	38	53
Hoeschpark	40	55	10	25	40	55	10	25	40	55	10	25	40	55	10	25	40	55
Im Spähenfelde	41	56	11	26	41	56	11	26	41	56	11	26	41	56	11	26	41	56
Inselstraße an	11.42	11.57	12.12	12.27	12.42	12.57	13.12	13.27	13.42	13.57	14.12	14.27	14.42	14.57	15.12	15.27	15.42	15.57
Inselstraße ab	11.42	11.57	12.12	12.27	12.42	12.57	13.12	13.27	13.42	13.57	14.12	14.27	14.42	14.57	15.12	15.27	15.42	15.57
Klönnestraße	42	57	12	27	42	57	12	27	42	57	12	27	42	57	12	27	42	57
Funkenburg an	11.43	11.58	12.13	12.28	12.43	12.58	13.13	13.28	13.43	13.58	14.13	14.28	14.43	14.58	15.13	15.28	15.43	15.58

400





zurück

Funkenburg - Voßkuhle - DO-Hörde Bf. und

DO-Hbf. - Nordmarkt - Borsigplatz -

Märkische Straße - DO-Stadthaus - Kreuzstr. -

400

Funkenburg	ab	11.59	12.29	12.59	13.29	13.59	14.29	14.59	15.29	15.59
Düsseldorfer Straße		12.01	31	13.01	31	14.01	31	15.01	31	16.01
Gewerbehof Defdahl		02	32	02	32	02	32	02	32	02
Gerhart-Hauptmann-Straße		03	33	03	33	03	33	03	33	03
Voßkuhle 	an	12.05	12.35	13.05	13.35	14.05	14.35	15.05	15.35	16.05
Voßkuhle 	ab	12.05	12.35	13.05	13.35	14.05	14.35	15.05	15.35	16.05
Rathenaustraße		06	36	06	36	06	36	06	36	06
Willem-van-Floten-Straße 		07	37	07	37	07	37	07	37	07
Hörder Hafenstraße		08	38	08	38	08	38	08	38	08
Hörder Burg		09	39	09	39	09	39	09	39	09
DO-Hörde Bf 		12.11	12.41	13.11	13.41	14.11	14.41	15.11	15.41	16.11

 = fährt weiter als Linie 401 in Richtung Kronprinzenviertel und DO-Stadthaus

400

DSW21

Märkische Straße - DO-Stadthaus - Kreuzstr. -
DO-Hbf. - Nordmarkt - Borsigplatz -
Funkenburg - Voßkuhle - DO-Hörde Bf. und
zurück







400

**400****sonn- und feiertags**

Haltestellen	Abfahrtszeiten																	
	Z	Z	Z	Z	Z	Z	Z	Z	Z	Z	Z	Z	Z	Z	Z	Z		
Märkische Straße																		
Wohnstift Auf der Kronenburg																		
Kronenburg																		
Olgastraße																		
DO-Stadthaus (Bstg 05)	15.38	15.53	16.08	16.23	16.38	16.53	17.08	17.23	17.38	17.53	18.08	18.23	18.38	18.53	19.08	19.23	19.38	19.53
Südbad	39	54	09	24	39	54	09	24	39	54	09	24	39	54	09	24	39	54
Chemnitzer Straße	40	55	10	25	40	55	10	25	40	55	10	25	40	55	10	25	40	55
Saarlandstraße	41	56	11	26	41	56	11	26	41	56	11	26	41	56	11	26	41	56
Vinckeplatz	42	57	12	27	42	57	12	27	42	57	12	27	42	57	12	27	42	57
Kreuzstraße	15.44	15.59	16.14	16.29	16.44	16.59	17.14	17.29	17.44	17.59	18.14	18.29	18.44	18.59	19.14	19.29	19.44	19.59
Leibniz-Gymnasium																		
Kuithanstraße	15.46	16.01	16.16	16.31	16.46	17.01	17.16	17.31	17.46	18.01	18.16	18.31	18.46	19.01	19.16	19.31	19.46	20.01
Metzer Straße	47	02	17	32	47	02	17	32	47	02	17	32	47	02	17	32	47	02
Neuer Graben	48	03	18	33	48	03	18	33	48	03	18	33	48	03	18	33	48	03
DO-West	49	04	19	34	49	04	19	34	49	04	19	34	49	04	19	34	49	04
Albrechtstraße	50	05	20	35	50	05	20	35	50	05	20	35	50	05	20	35	50	05
Westpark	51	06	21	36	51	06	21	36	51	06	21	36	51	06	21	36	51	06
Unionstraße	52	07	22	37	52	07	22	37	52	07	22	37	52	07	22	37	52	07
Westentor	53	08	23	38	53	08	23	38	53	08	23	38	53	08	23	38	53	08
Dortmund Hbf (Bstg 01) an	15.56	16.11	16.26	16.41	16.56	17.11	17.26	17.41	17.56	18.11	18.26	18.41	18.56	19.11	19.26	19.41	19.56	20.11
Dortmund Hbf (Bstg 01) ab	15.57	16.12	16.27	16.42	16.57	17.12	17.27	17.42	17.57	18.12	18.27	18.42	18.57	19.12	19.27	19.42	19.57	20.12
Burgtor	59	14	29	44	59	14	29	44	59	14	29	44	59	14	29	44	59	14
Leopoldstraße	16.00	16.15	16.30	16.45	17.00	17.15	17.30	17.45	18.00	18.15	18.30	18.45	19.00	19.15	19.30	19.45	20.00	20.15
Münster-/Mallinckrodtstraße	02	17	32	47	02	17	32	47	02	17	32	47	02	17	32	47	02	17
Nordmarkt	03	18	33	48	03	18	33	48	03	18	33	48	03	18	33	48	03	18
Brunnenstraße	05	20	35	50	05	20	35	50	05	20	35	50	05	20	35	50	05	20
Gronaustraße (Bstg 02)	06	21	36	51	06	21	36	51	06	21	36	51	06	21	36	51	06	21
Albertstraße	07	22	37	52	07	22	37	52	07	22	37	52	07	22	37	52	07	22
Borsigplatz (Bstg 01)	08	23	38	53	08	23	38	53	08	23	38	53	08	23	38	53	08	23
Hoeschpark	10	25	40	55	10	25	40	55	10	25	40	55	10	25	40	55	10	25
Im Spähenfelde	11	26	41	56	11	26	41	56	11	26	41	56	11	26	41	56	11	26
Inselstraße an	16.12	16.27	16.42	16.57	17.12	17.27	17.42	17.57	18.12	18.27	18.42	18.57	19.12	19.27	19.42	19.57	20.12	20.27
Inselstraße ab	16.12	16.27	16.42	16.57	17.12	17.27	17.42	17.57	18.12	18.27	18.42	18.57	19.12	19.27	19.42	19.57	20.12	20.27
Klönnestraße	12	27	42	57	12	27	42	57	12	27	42	57	12	27	42	57	12	27
Funkenburg an	16.13	16.28	16.43	16.58	17.13	17.28	17.43	17.58	18.13	18.28	18.43	18.58	19.13	19.28	19.43	19.58	20.13	20.28

400
zurück
Funkenburg - Vorkuhle - DO-Hörde Bf. und
DO-Hbf. - Nordmarkt - Borsigplatz -
Märkische Straße - DO-Stadthaus - Kreuzstr. -

**400**

Funkenburg	ab	16.29	16.59	17.29	17.59	18.29	18.59	19.29	19.59	20.29
Düsseldorfer Straße		31	17.01	31	18.01	31	19.01	31	20.01	31
Gewerbehof Defdahl		32	02	32	02	32	02	32	02	32
Gerhart-Hauptmann-Straße		33	03	33	03	33	03	33	03	33
Voßkuhle 	an	16.35	17.05	17.35	18.05	18.35	19.05	19.35	20.05	20.35
Voßkuhle 	ab	16.35	17.05	17.35	18.05	18.35	19.05	19.35	20.05	20.35
Rathenaustraße		36	06	36	06	36	06	36	06	36
Willem-van-Floten-Straße 		37	07	37	07	37	07	37	07	37
Hörder Hafenstraße		38	08	38	08	38	08	38	08	38
Hörder Burg		39	09	39	09	39	09	39	09	39
DO-Hörde Bf 		16.41	17.11	17.41	18.11	18.41	19.11	19.41	20.11	20.41

 = fährt weiter als Linie 401 in Richtung Kronprinzenviertel und DO-Stadthaus

400

DSW21
Märkische Straße - DO-Stadthaus - Kreuzstr. -
DO-Hbf. - Nordmarkt - Borsigplatz -
Funkenburg - Voßkuhle - DO-Hörde Bf. und
zurück

400







**400****sonn- und feiertags**

Haltestellen	Abfahrtszeiten												
	Z	Z	Z	Z	Z	Z	Z	Z	Z	Z	Z	Z	
Märkische Straße													
Wohnstift Auf der Kronenburg Kronenburg Olgastraße													
DO-Stadthaus (Bstg 05)	20.08	20.23	20.38	20.53	21.08	21.23	21.38	21.53	22.23	22.53	23.23	23.53	
Südbad	09	24	39	54	09	24	39	54	24	54	24	54	
Chemnitzer Straße	10	25	40	55	10	25	40	55	25	55	25	55	
Saarlandstraße	11	26	41	56	11	26	41	56	26	56	26	56	
Vinckeplatz	12	27	42	57	12	27	42	57	27	57	27	57	
Kreuzstraße	20.14	20.29	20.44	20.59	21.14	21.29	21.44	21.59	22.29	22.59	23.29	23.59	
Leibniz-Gymnasium													
Kuithanstraße	20.16	20.31	20.46	21.01	21.16	21.31	21.46	22.01	22.31	23.01	23.31	0.01	
Metzer Straße	17	32	47	02	17	32	47	02	32	02	32	02	
Neuer Graben	18	33	48	03	18	33	48	03	33	03	33	03	
DO-West	19	34	49	04	19	34	49	04	34	04	34	04	
Albrechtstraße	20	35	50	05	20	35	50	05	35	05	35	05	
Westpark	21	36	51	06	21	36	51	06	36	06	36	06	
Unionstraße	22	37	52	07	22	37	52	07	37	07	37	07	
Westentor	23	38	53	08	23	38	53	08	38	08	38	08	
Dortmund Hbf (Bstg 01) an	20.26	20.41	20.56	21.11	21.26	21.41	21.56	22.11	22.41	23.11	23.41	0.11	
Dortmund Hbf (Bstg 01) ab	20.27	20.42	20.57	21.12	21.27	21.42	21.57	22.12	22.42	23.12	23.42	0.12	
Burgtor	29	44	59	14	29	44	59	14	44	14	44	14	
Leopoldstraße	30	45	21.00	15	30	45	22.00	15	45	15	45	15	
Münster-/Mallinckrodtstraße	32	47	02	17	32	47	02	17	47	17	47	17	
Nordmarkt	33	48	03	18	33	48	03	18	48	18	48	18	
Brunnenstraße	35	50	05	20	35	50	05	20	50	20	50	20	
Gronaustraße (Bstg 02)	36	51	06	21	36	51	06	21	51	21	51	21	
Albertstraße	37	52	07	22	37	52	07	22	52	22	52	22	
Borsigplatz (Bstg 01)	38	53	08	23	38	53	08	23	53	23	53	23	
Hoeschpark	40	55	10	25	40	55	10	25	55	25	55	25	
Im Spähenfelde	41	56	11	26	41	56	11	26	56	26	56	26	
Inselstraße an	20.42	20.57	21.12	21.27	21.42	21.57	22.12	22.27	22.57	23.27	23.57	0.27	
Inselstraße ab	20.42	20.57	21.12	21.27	21.42	21.57	22.12	22.27	22.57	23.27	23.57	0.27	
Klönnestraße	42	57	12	27	42	57	12	27	57	27	57	27	
Funkenburg an	20.43	20.58	21.13	21.28	21.43	21.58	22.13	22.28	22.58	23.28	23.58	0.28	

400

Märkische Straße - DO-Stadthaus - Kreuzstr. -
 DO-Hbf. - Nordmarkt - Borsigplatz -
 Funkenburg - Voßkuhle - DO-Hörde Bf. und
 zurück

400

Funkenburg	ab	20.59	21.29	21.59	22.29	22.59	23.29	23.59	0.29
Düsseldorfer Straße		21.01	31	22.01	31	23.01	31	0.01	31
Gewerbehof Defdahl		02	32	02	32	02	32	02	32
Gerhart-Hauptmann-Straße		03	33	03	33	03	33	03	33
Voßkuhle 	an	21.05	21.35	22.05	22.35	23.05	23.35	0.05	0.35
Voßkuhle 	ab	21.05	21.35	22.05	22.35	23.05	23.35	0.05	0.35
Rathenaustraße		06	36	06	36	06	36	06	36
Willem-van-Floten-Straße 		07	37	07	37	07	37	07	37
Hörder Hafenstraße		08	38	08	38	08	38	08	38
Hörder Burg		09	39	09	39	09	39	09	39
DO-Hörde Bf 		21.11	21.41	22.11	22.41	23.11	23.41	0.11	0.41

 = fährt weiter als Linie 401 in Richtung Kronprinzenviertel und DO-Stadthaus

400

DSW21
**Märkische Straße - DO-Stadthaus - Kreuzstr. -
 DO-Hbf. - Nordmarkt - Borsigplatz -
 Funkenburg - Voßkuhle - DO-Hörde Bf. und
 zurück**

400



DSW21 Funkenburg - DO-Stadthaus und zurück

401



401



401

**401****montags bis freitags****samstags**

Haltestellen		Abfahrtszeiten																	
Funkenburg (Bstg 01)	ab	5.08	5.28	5.48		18.48	19.18	19.48		21.48		9.15	9.45		18.45	19.18	19.48		21.48
Bismarckstraße		09	29	49	usw.	49	19	49	usw.	49		16	46	usw.	46	19	49	usw.	49
Moltkestraße		10	30	50	bis	50	20	50	bis	50		17	47	bis	47	20	50	bis	50
Heiliger Weg (Bstg 01)		12	32	52		52	21	51		51		19	49		49	21	51		51
Olgastraße		13	33	53		53	22	52		52		20	50		50	22	52		52
DO-Stadthaus (Bstg 05)	an	5.15	5.35	5.55		18.55	19.23	19.53		21.53		9.22	9.52		18.52	19.23	19.53		21.53

**401****sonn- und feiertags**

Haltestellen		Abfahrtszeiten			
Funkenburg (Bstg 01)	ab	9.18	9.48		21.48
Bismarckstraße		19	49	usw.	49
Moltkestraße		20	50	bis	50
Heiliger Weg (Bstg 01)		21	51		51
Olgastraße		22	52		52
DO-Stadthaus (Bstg 05)	an	9.23	9.53		21.53

401**DSW21
Funkenburg - DO-Stadthaus****401**

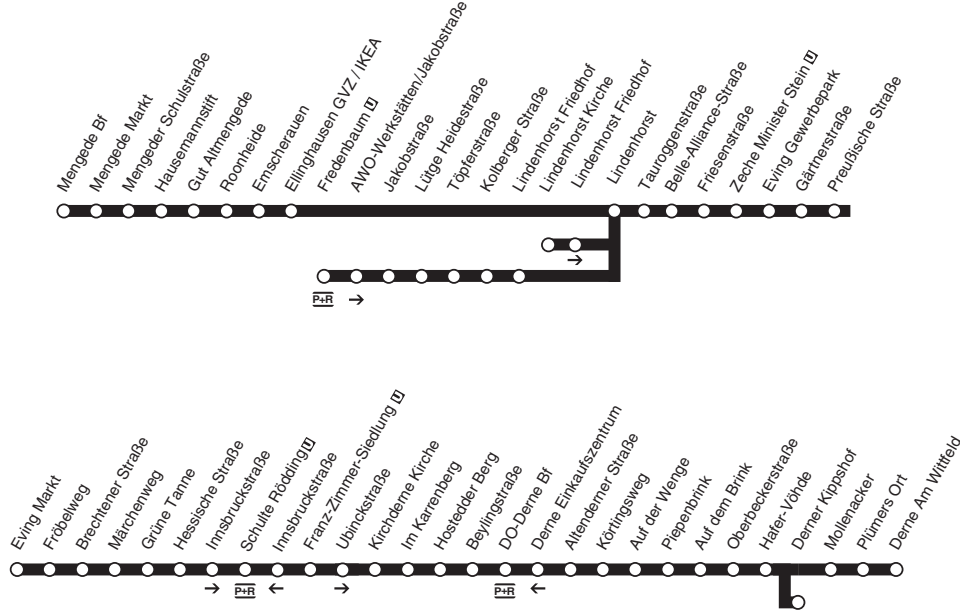
**401****montags bis freitags****samstags**

Haltestellen	Abfahrtszeiten																	
DO-Stadthaus (Bstg 06) ab	4.57	5.17	5.37		19.17	19.38	20.08		21.38		9.04	9.34		19.04	19.38	20.08		21.38
Olgastraße	58	18	38		18	39	09		39		05	35		05	39	09		39
Heiliger Weg (Bstg 02)	5.00	20	40	usw.	20	40	10	usw.	40		07	37	usw.	07	40	10	usw.	40
Moltkestraße	01	21	41	bis	21	41	11	bis	41		08	38	bis	08	41	11	bis	41
Bismarckstraße	02	22	42		22	42	12		42		09	39		09	42	12		42
Düsseldorfer Straße	03	23	43		23	42	12		42		10	40		10	42	12		42
Von-der-Goltz-Straße	03	23	43		23	43	13		43		10	40		10	43	13		43
Funkenburg (Bstg 02) an	5.06	5.26	5.46		19.26	19.44	20.14		21.44		9.13	9.43		19.13	19.44	20.14		21.44

**401****sonn- und feiertags**

Haltestellen	Abfahrtszeiten																	
DO-Stadthaus (Bstg 06) ab	9.08	9.38		21.38														
Olgastraße	09	39		39														
Heiliger Weg (Bstg 02)	10	40	usw.	40														
Moltkestraße	11	41	bis	41														
Bismarckstraße	12	42		42														
Düsseldorfer Straße	12	42		42														
Von-der-Goltz-Straße	13	43		43														
Funkenburg (Bstg 02) an	9.14	9.44		21.44														

401**DSW21****DO-Stadthaus - Funkenburg****401**

**410****410**

**DO-Mengede - Lindendorfer - Eving -
 Schulte Rödding - Kirchderne - Derne
 und zurück**

410

**410****montags bis freitags**

Haltestellen		Abfahrtszeiten															
Fredenbaum												20.22		22.22		23.22	
Lütje Heidestraße												24		24		24	
Töpferstraße												25		25		25	
Kolberger Straße												20.26		22.26		23.26	
Lindenhorst Kirche												20.57		21.57		22.57	
Lindenhorst Friedhof												20.28	20.58	21.58	22.28	22.58	23.28
DO-Mengede Bf		6.36		18.06													
Mengede Markt			38		08												
Mengeder Schulstraße			39		09												
Hausemannstift			40		10												
Gut Altmengede			41		11												
Roonheide			42		12												
Emscherauen			43		13												
Ellinghausen GVZ / IKEA			44		14												
Lindenhorst			47		17							20.28	20.58	21.58	22.28	22.58	23.28
Tauroggenstraße			48	18	18.48	19.18	19.48	29	59	usw.		29	59	29	59	29	
Belle-Alliance-Straße			49	19	49	19	49	30	21.00	bis		30	21.00	30	23.00	30	
Friesenstraße			50	20	50	20	50	31	01			01	31	01	31	31	
Zeche Minister Stein			52	22	52	22	52	32	02			02	32	02	32	32	
Eving Gewerbepark			54	alle	24	54	24	54	33	03		03	33	03	33	33	
Preußische Straße			57	30	27	57	27	57	35	05		05	35	05	35	35	
Eving Markt			58	Min.	28	58	28	58	36	06		06	36	06	36	36	
Brechtener Straße			7.01		31	19.01	31	20.01	39	09		09	39	09	39	39	
Grüne Tanne			03		33	03	33	03	41	11		11	41	11	41	41	
Schulte Rödding	an		7.06		18.36	19.06	19.36	20.06	20.44	21.14		22.14	22.44	23.14	23.44	23.44	
Schulte Rödding	ab		7.08		18.38	19.08	19.38	20.08	20.44	21.14		22.14	22.44	23.14	23.44	23.44	
Kirchderne Kirche			11		41	11	41	11	46	16		16	46	16	46	46	
Hstedder Berg			13		43	13	43	13	48	18		18	48	18	48	48	
DO-Derne Bf			16		46	16	46	16	50	20		20	50	20	50	50	
Körtingsweg			18		48	18	48	18	51	21		21	51	21	51	51	
Piepenbrink			19		49	19	49	19	52	22		22	52	22	52	52	
Hafer-Vöhde	an		7.22		18.52	19.22	19.52	20.22	20.55	21.25		22.25	22.55	23.25	23.55	23.55	
Hafer-Vöhde	ab		7.22		18.52	19.22	19.52	20.22	21.00	21.30		22.30	22.55	23.25	23.55	23.55	
Derner Kippshof									21.01	21.31		22.31					
Derne Am Wittfeld	an		7.25		18.55	19.25	19.55	20.25					22.58	23.28	23.58		

410**DSW21 DO-Mengede - Lindenhorst - Eving - Schulte Rödding - Kirchderne - Derne****410**

**410****sonn- und feiertags**

Haltestellen		Abfahrtszeiten																						
Fredenbaum		19.22	20.22			22.22			23.22															
Lütge Heidestraße		24	24			24			24															
Töpferstraße		25	25			25			25															
Kolberger Straße		19.26	20.26			22.26			23.26															
Lindenhorst Kirche			20.57			21.57			22.57															
Lindenhorst Friedhof		19.28	20.28			20.58			21.58			22.28			22.58			23.28						
DO-Mengede Bf																								
Mengede Markt																								
Mengeder Schulstraße																								
Hausemannstift																								
Gut Altmengede																								
Roonheide																								
Emscherauen																								
Ellinghausen GVZ / IKEA																								
Lindenhorst		19.28	20.28			20.58			21.58			22.28			22.58			23.28						
Tauroggenstraße		29	29			29			usw.			59			29			59			29			
Belle-Alliance-Straße		30	30			21.00			bis			22.00			30			23.00			30			
Friesenstraße		31	31			01			01			31			01			31			01			
Zeche Minister Stein		9.47	10.47	18.47	32	20.02	32	02	02			32			02			32			02			
Eving Gewerbepark		48	48	48	33	03	33	03	03			33			03			33			03			
Preußische Straße		50	50	50	35	05	35	05	05			35			05			35			05			
Eving Markt		51	51	51	36	06	36	06	06			36			06			36			06			
Brechtener Straße		54	54	54	39	09	39	09	09			39			09			39			09			
Grüne Tanne		56	56	56	41	11	41	11	11			41			11			41			11			
Schulte Rödding	an	9.59	10.59	18.59	19.44	20.14	20.44	21.14	22.14			22.44			23.14			23.44						
Schulte Rödding	ab		10.59	alle	18.59	19.44	20.14	20.44	21.14	22.14			22.44			23.14			23.44					
Kirchderne Kirche		11.01	60	19.01	46	16	46	16	16			46			16			46						
Hstedder Berg			03	Min.	03	48	18	48	18	18			48			18			48					
DO-Derne Bf			05		05	50	20	50	20	20			50			20			50					
Körtingsweg			06		06	51	21	51	21	21			51			21			51					
Piepenbrink			07		07	52	22	52	22	22			52			22			52					
Hafer-Vöhde	an		11.10		19.10	19.55	20.25	20.55	21.25	22.25			22.55			23.25			23.55					
Hafer-Vöhde	ab		11.10		19.10	20.00	20.30	21.00	21.30	22.30			22.55			23.25			23.55					
Derner Kippshof						20.01	20.31	21.01	21.31	22.31														
Derne Am Wittfeld	an		11.13		19.13							22.58			23.28			23.58						

410
DSW21 DO-Mengede - Lindenhorst - Eving -
 Schulte Rödding - Kirchderne - Derne
**410**

**410****montags bis freitags**

Haltestellen		Abfahrtszeiten									
Derne Am Wittfeld		6.08	17.08	17.38		19.38	20.08				23.31
Mollenacker		6.09	17.09	17.39		19.39	20.09				23.31
Derner Kippshof)))))	20.29	20.59		22.59
Hafer-Vöhde		6.10	17.10	17.40		19.40	20.10	32	21.02		23.02 23.32
Auf dem Brink		12	12	42		42	12	34	04		04 34
Piepenbrink		14	14	44		44	14	35	05		05 35
DO-Derne Bf		18	18	48		48	18	39	09		09 39
Hstedder Berg		20	20	50		50	20	41	11		11 41
Kirchderne Kirche		22	22	52		52	22	43	13		13 43
Schulte Rödding	an	6.27	17.27	17.57	alle	19.57	20.27	20.47	21.17		23.17 23.47
Schulte Rödding	ab	5.59 6.29	17.29	17.59	30	19.59	20.29	20.47	21.17		23.17 23.47
Grüne Tanne		6.01 31	31	18.01	Min.	20.01	31	49	19		19 49
Brechtener Straße		03 33	alle 33	03		03 33		51	21		21 51
Eving Markt		06 36	30 36	06		06 36		54	24		24 54
Gärtnerstraße		08 38	Min. 38	08		08 38		56	26		26 56
Eving Gewerbepark		09 39	39	09		09 39		57	27		27 57
Zeche Minister Stein	an	6.10 6.40	17.40	18.10		20.10	20.40	20.58	21.28	usw.	23.28 23.58
Zeche Minister Stein	ab	6.12 6.42	17.42	18.12		20.12	20.42	20.58	21.28	bis	23.28 23.58
Friesenstraße		13 43	43	13		13 43		59	29		29 59
Belle-Alliance-Straße		14 44	44	14		14 44		21.00	30		30 0.00
Tauroggenstraße		15 45	45	18.15		20.15	45	01	31		31 01
Lindenhorst		16 46	46			20.46	21.02	21.32			23.32 0.02
Ellinghausen GVZ / IKEA		19 49	49								
Roonheide		21 51	51								
Gut Altmengede		22 52	52								
Mengeder Schulstraße		23 53	53								
Mengede Markt	ab	6.26 6.56	17.56								
DO-Mengede Bf		6.28 6.58	17.58								
Lindenhorst Kirche						20.47		21.33			23.33
Lindenhorst Friedhof							21.02				0.02
Kolberger Straße							04				04
Lütge Heidestraße							06				06
Fredenbaum							21.08				0.08

410**DSW21 DO-Derne - Kirchderne - Schulte Rödding - Eving - Lindenhorst - Deusen - Mengede****410**

**410****samstags**

Haltestellen	Abfahrtszeiten									
Derne Am Wittfeld	5.30	7.30	8.00	9.07		19.07	20.07			23.31
Mollenacker	5.31	7.31	8.01	9.08		19.08	20.08			23.31
Derner Kippshof								20.29	20.59	22.59
Hafer-Vöhde	5.32	7.32	8.02	9.09		19.09	20.09	32	21.02	23.02 23.32
Auf dem Brink	34	34	04	11		11	11	34	04	04 34
Piepenbrink	35	35	05	13		13	13	35	05	05 35
DO-Derne Bf	39	39	09	17		17	17	39	09	09 39
Hstedder Berg	41	41	11	19		19	19	41	11	11 41
Kirchderne Kirche	43	43	13	21		21	21	43	13	13 43
Schulte Rödding	an 5.47	7.47	8.17	9.26		19.26	20.26	20.47	21.17	23.17 23.47
Schulte Rödding	ab 5.47	7.47	8.17	9.30		19.30	20.30	20.47	21.17	23.17 23.47
Grüne Tanne	49	49	19	32		32	32	49	19	19 49
Brechtener Straße	51	51	21	34	alle	34	34	51	21	21 51
Eving Markt	54	alle	54	24	37	60	37	37	54	24 54
Gärtnerstraße	56	30	56	26	39	Min.	39	39	56	26 56
Eving Gewerbepark	57	Min.	57	27	40		40	40	57	27 57
Zeche Minister Stein	an 5.58	7.58	8.28	9.41		19.41	20.41	20.58	21.28	usw. 23.28 23.58
Zeche Minister Stein	ab 5.58	7.58	8.28	9.42		19.42	20.42	20.58	21.28	bis 23.28 23.58
Friesenstraße	59	59	29	43		43	43	59	29	29 59
Belle-Alliance-Straße	6.00	8.00	30	44		44	44	21.00	30	30 0.00
Taugoggenstraße	01	01	31	45		45	45	01	31	31 01
Lindenhorst	6.02	8.02	32	46		46	20.46	21.02	21.32	23.32 0.02
Ellinghausen GVZ / IKEA			35	49		49				
Roonheide			37	51		51				
Gut Altmengede			38	52		52				
Mengeder Schulstraße			39	53		53				
Mengede Markt			8.41	9.56		19.56				
DO-Mengede Bf			8.43	9.58		19.58				
Lindenhorst Kirche	6.03	8.03					20.47		21.33	23.33
Lindenhorst Friedhof								21.02		0.02
Kolberger Straße								04		04
Lütge Heidestraße								06		06
Fredenbaum								21.08		0.08

410
DSW21
DO-Derne - Kirchderne - Schulte Rödding - Eving - Lindenhorst - Deusen - Mengede
**410**

**410****sonn- und feiertags**

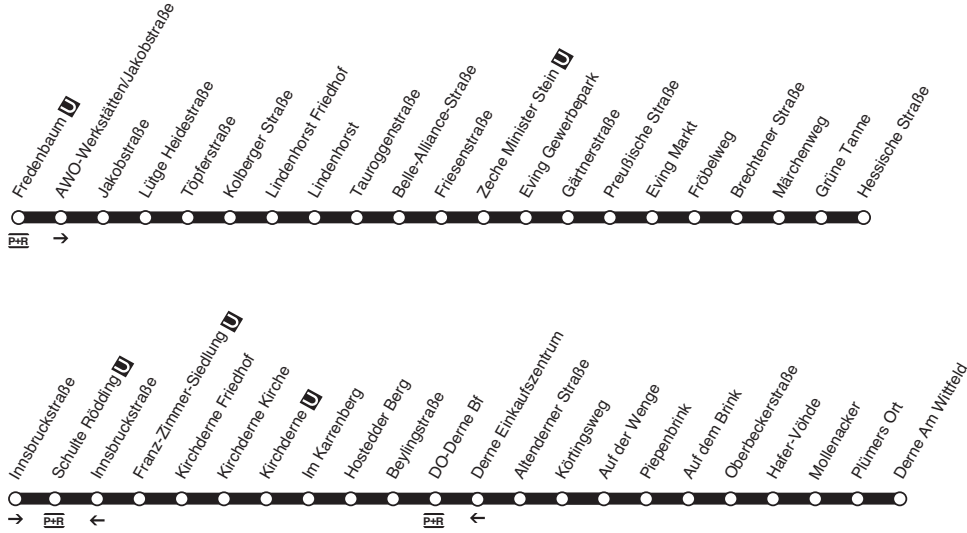
Haltestellen	Abfahrtszeiten								
	X	X	X						
Derne Am Wittfeld		10.45	18.45					23.31	
Mollenacker		10.46	18.46					23.31	
Derner Kippshof))	19.29	19.59		22.59)	
Hafer-Vöhde		10.47	18.47	32	20.02		23.02	23.32	
Auf dem Brink		49	49	34	04		04	34	
Piepenbrink		50	50	35	05		05	35	
DO-Derne Bf		54	54	39	09		09	39	
Hstedder Berg		56	alle	56	41	11	11	41	
Kirchderne Kirche		58	60	58	43	13	13	43	
Schulte Rödding	an	11.02	Min.	19.02	19.47	20.17	23.17	23.47	
Schulte Rödding	ab	10.02	11.02	19.02	19.47	20.17	23.17	23.47	
Grüne Tanne		04	04	04	49	19	19	49	
Brechtener Straße		06	06	06	51	21	21	51	
Eving Markt		09	09	09	54	24	24	54	
Gärtnerstraße		11	11	11	56	26	26	56	
Eving Gewerbepark		12	12	12	57	27	27	57	
Zeche Minister Stein	an	10.13	11.13	19.13	19.58	20.28	usw.	23.28	23.58
Zeche Minister Stein	ab				19.58	20.28	bis	23.28	23.58
Friesenstraße					59	29	29	59	
Belle-Alliance-Straße					20.00	30	30	0.00	
Tauroggenstraße					01	31	31	01	
Lindenhorst					20.02	20.32	23.32	0.02	
Ellinghausen GVZ / IKEA))))	
Roonheide))))	
Gut Altmengede))))	
Mengeder Schulstraße))))	
Mengede Markt	ab))))	
DO-Mengede Bf))))	
Lindenhorst Kirche)	20.33	23.33)	
Lindenhorst Friedhof					20.02			0.02	
Kolberger Straße					04			04	
Lütge Heidestraße					06			06	
Fredenbaum					20.08			0.08	

X = fährt als Linie 415 weiter in Richtung Huckarde

410

DSW21
DO-Derne - Kirchderne - Schulte Rödding - Eving - Lindenhorst - Deusen - Mengede

**410**

**411****411**
DSW21
 DO-Fredenbaum - Lindenhorst - Eving -
 Schulte Rödding - Kirchnerne - Derne
 und zurück
411

**411****montags bis freitags****samstags****sonn- und feiertags****411****DSW21 DO-Fredenbaum - Lindenhorst - Eving -
Schulte Rödding - Kirchnerne - Derne**

Haltestellen		Abfahrtszeiten						
Fredenbaum	ab	5.20	19.50	8.40	19.40	9.04	18.04	
Jakobstraße		21	51	41	41	05	05	
Töpferstraße		23	53	43	43	07	07	
Lindenhorst Friedhof		26	56	46	46	10	10	
Lindenhorst		27	57	47	47	11	11	
Belle-Alliance-Straße		29	59	49	49	13	13	
Friesenstraße		30	20.00	50	50	14	14	
Zeche Minister Stein	an	5.31	20.01	8.51	19.51	9.15	18.15	
Zeche Minister Stein	ab	5.32	20.02	8.52	19.52	9.17	18.17	
Eving Gewerbepark		34	04	54	54	18	18	
Gärtnerstraße		36	06	56	56	19	19	
Eving Markt		38	08	58	58	21	21	
Brechtener Straße		41	11	9.01	20.01	24	24	
Märchenweg		42	alle 12	02	alle 02	25	alle 25	
Grüne Tanne		43	30 13	03	60 03	26	60 26	
Hessische Straße		44	Min. 14	04	Min. 04	27	Min. 27	
Schulte Rödding	an	5.46	20.16	9.06	20.06	9.29	18.29	
Schulte Rödding	ab	5.18	5.48	9.08	20.08	9.29	18.29	
Franz-Zimmer-Siedlung		19	49	19	09	30	30	
Kirchnerne Kirche		23	53	23	13	33	33	
Kirchnerne		24	54	24	14	34	34	
Hostedder Berg		26	56	26	16	36	36	
DO-Derne Bf		29	59	29	19	38	38	
Altenderner Straße		30	6.00	30	20	39	39	
Auf der Wenge		31	01	31	21	39	39	
Auf dem Brink		33	03	33	23	41	41	
Hafer-Vöhdde		35	05	35	25	43	43	
Mollenacker		36	06	36	26	44	44	
Plümers Ort		37	07	37	27	45	45	
Derne Am Wittfeld	an	5.38	6.08	20.38	9.28	20.28	9.46	18.46

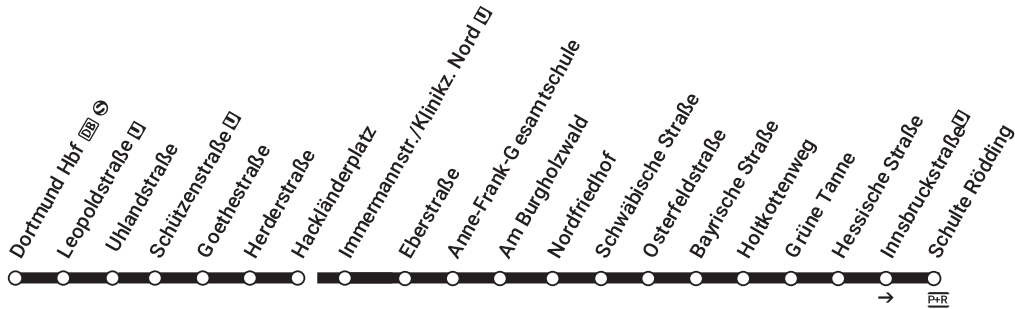
411

**411****montags bis freitags****samstags****sonn- und feiertags****411****DSW21 DO-Derne - Kirchderne - Schulte Rödding - Eving - Lindenhorst - Fredenbaum****411**

Haltestellen		Abfahrtszeiten											
Derne Am Wittfeld	ab	4.23	19.53			8.37	19.37			9.12	18.12		
Plümers Ort		23	53			37	37			12	12		
Mollenacker		24	54			38	38			13	13		
Auf dem Brink		27	57			41	41			16	16		
Auf der Wenge		30	20.00			44	44			18	18		
Körtingsweg		30	00			44	44			18	18		
Altenderner Straße		31	01			45	45			19	19		
DO-Derne Bf		33	03			47	47			21	21		
Beylingstraße		34	04			48	48			22	22		
Hostedder Berg		35	05			49	49			23	23		
Im Karrenberg		36	06			50	50			24	24		
Kirchderne		38	08	0.12		51	51	0.12		25	25		
Kirchderne Kirche		40	10	14		53	53	14		27	27		
Kirchderne Friedhof		41	11	15		54	54	15		28	28		
Innsbruckstraße		46	16	18		59	59	18		31	31		
Schulte Rödding	an	4.47	alle	20.17	0.19	9.00	alle	20.00	0.19	9.32	alle	18.32	
Schulte Rödding	ab	4.49	30	20.19	0.19	9.00	60	20.00	0.19	8.32	9.32	60	18.32
Hessische Straße		50	Min.	20	20	01	Min.	01	20	33	33	Min.	33
Märchenweg		52		22	22	03		03	22	35	35		35
Brechtener Straße		53		23	23	04		04	23	36	36		36
Eving Markt		56		26	26	07		07	26	39	39		39
Gärtnerstraße		58		28	28	09		09	28	41	41		41
Eving Gewerbepark		59		29	29	10		10	29	42	42		42
Zeche Minister Stein	an	5.00		20.30	0.30	9.11		20.11	0.30	8.43	9.43		18.43
Zeche Minister Stein	ab	5.02		20.32		9.12		20.12		8.45	9.45		18.45
Friesenstraße		03		33		13		13		46	46		46
Belle-Alliance-Straße		04		34		14		14		47	47		47
Lindenhorst		06		36		16		16		49	49		49
Lindenhorst Friedhof		07		37		17		17		50	50		50
Töpferstraße		10		40		20		20		53	53		53
Lütje Heidestraße		11		41		21		21		54	54		54
Jakobstraße		12		42		22		22		55	55		55
Fredenbaum	an	5.14		20.44		9.24		20.24		8.56	9.56		18.56



412



412



412

DSW21 DO-Hauptbahnhof - Anne-Frank-
Gesamtschule - Eving-Schulte
Rödding und zurück

**412**

montags bis freitags

samstags

sonn- und feiertags



Haltestellen	Abfahrtszeiten					
Dortmund Hbf	7.32	19.32	9.02	19.32	10.02	18.02
Leopoldstraße	35	35	05	35	05	05
Umlandstraße	37	37	07	37	07	07
Schützenstraße	39	39	09	39	09	09
Goethestraße	40	40	10	40	10	10
Herderstraße	41	41	11	41	11	11
Hackländerplatz	42	42	12	42	12	12
Immermannstr./Klinikz. Nord	43	43	13	43	13	13
Eberstraße	45	alle	45	15	alle	45
Anne-Frank-Gesamtschule	46	30	46	16	30	46
Am Burgholzwald	47	Min.	47	17	Min.	47
Nordfriedhof	48	48	18	48	17	17
Schwäbische Straße	50	50	20	50	18	18
Osterfeldstraße	51	51	21	51	19	19
Bayrische Straße	52	52	22	52	20	20
Holtkottenweg	54	54	24	54	21	21
Grüne Tanne	55	55	25	55	22	22
Hessische Straße	56	56	26	56	23	23
Innsbruckstraße	57	57	27	57	24	24
Schulte Rödding	7.58	19.58	9.28	19.58	10.25	18.25

412
DSW21
Gesamtschule - Eving -Schulte
Rödding
**412**

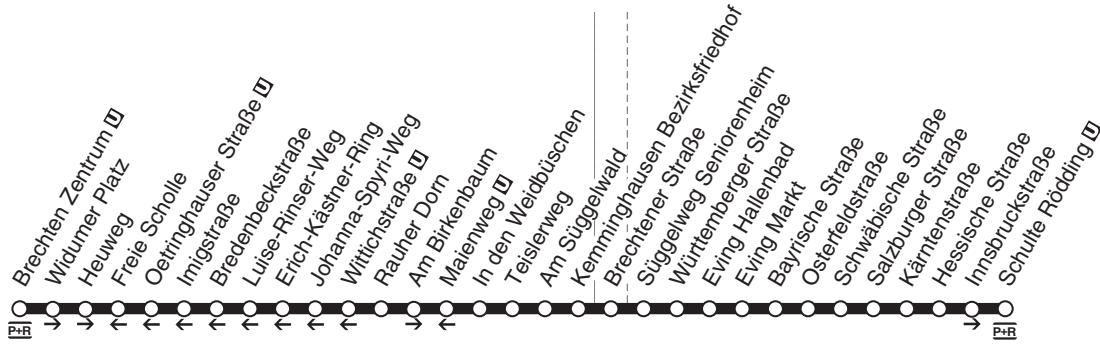
**412****montags bis freitags****samstags****sonn- und feiertags**

Haltestellen	Abfahrtszeiten					
Schulte Rödding	6.59	18.59	8.29	18.59	10.36	18.36
Hessische Straße	7.00	19.00	30	19.00	37	37
Grüne Tanne	01	01	31	01	38	38
Holtkottenweg	02	02	32	02	39	39
Bayrische Straße	04	04	34	04	40	40
Osterfeldstraße	04	04	34	04	40	40
Schwäbische Straße	05	05	35	05	41	41
Nordfriedhof	06	06	36	06	42	42
Am Burgholzwald	07	alle 07	37	alle 07	43	alle 43
Anne-Frank-Gesamtschule	08	30 08	38	30 08	44	60 44
Eberstraße	09	Min. 09	39	Min. 09	45	Min. 45
Immermannstr./Klinikz. Nord	11	11	41	11	47	47
Hackländerplatz	12	12	42	12	48	48
Herderstraße	14	14	44	14	50	50
Goethestraße	15	15	45	15	51	51
Schützenstraße	17	17	47	17	52	52
Umlandstraße	18	18	48	18	53	53
Leopoldstraße	20	20	50	20	55	55
Dortmund Hbf	7.23	19.23	8.53	19.23	10.58	18.58

412**DSW21 DO-Schule Rödding - Eving -
Anne-Frank-Gesamtschule - Hauptbahnhof****412**



414



414



414

DSW21
DO-Brechten - Kemminghausen -
Eving - Schulte Rödding
und zurück

**414****montags bis freitags****samstags****414****DSW21
DO-Brechten - Kemminghausen -
Eving - Schulte Rödding**

Haltestellen	Abfahrtszeiten														
	montags bis freitags						samstags								
Brechten Zentrum	7.17	8.17	9.17		17.17	18.17	19.17		9.17	10.17	11.17		16.17	17.17	18.17
Widumer Platz	19	19	19		19	19	19		19	19	19		19	19	19
Heuweg	20	20	20		20	20	20		20	20	20		20	20	20
Rauher Dorn	22	22	22		22	22	22		22	22	22		22	22	22
Am Birkenbaum	24	24	24		24	24	24		24	24	24		24	24	24
In den Weidbüschen	25	25	25		25	25	25		25	25	25		25	25	25
Teislerweg	26	26	26		26	26	26		26	26	26		26	26	26
Am Süggelwald	27	27	27		27	27	27		27	27	27		27	27	27
Kemminghausen Bezirksfriedhof	28	28	28		28	28	28		28	28	28		28	28	28
Brechtener Straße	29	29	29	alle	29	29	29		29	29	29	alle	29	29	29
Süggelweg Seniorenheim	30	30	30	60	30	30	30		30	30	30	60	30	30	30
Württembergische Straße	32	32	32	Min.	32	32	32		32	32	32	Min.	32	32	32
Eving Hallenbad	33	33	33		33	33	33		33	33	33		33	33	33
Eving Markt	34	34	34		34	34	34		34	34	34		34	34	34
Bayrische Straße	35	35	35		35	35	35		35	35	35		35	35	35
Osterfeldstraße	35	35	35		35	35	35		35	35	35		35	35	35
Schwäbische Straße	36	36	36		36	36	36		36	36	36		36	36	36
Salzburger Straße	37	37	37		37	37	37		37	37	37		37	37	37
Kärntenstraße	38	38	38		38	38	38		38	38	38		38	38	38
Hessische Straße	40	40	40		40	40	40		40	40	40		40	40	40
Innsbruckstraße	41	41	41		41	41	41		41	41	41		41	41	41
Schulte Rödding	7.42	8.42	9.42		17.42	18.42	19.42		9.42	10.42	11.42		16.42	17.42	18.42

414

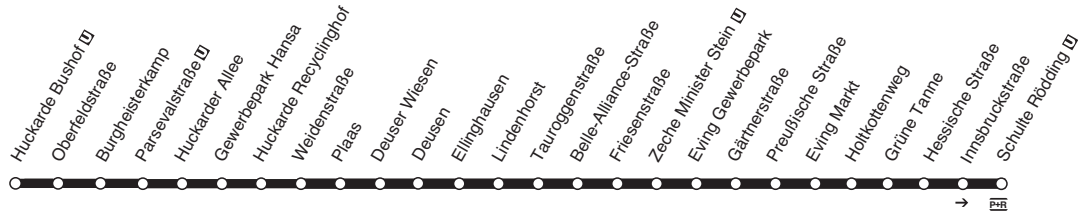
**414****montags bis freitags****samstags****414****DSW21 DO-Schule Rödding - Eving -
Kemminghausen - Brechten**

Haltestellen	Abfahrtszeiten												
Schulte Rödding	7.46	8.46		17.46	18.46	19.46		9.46	10.46	16.46	17.46	18.46	
Hessische Straße	47	47		47	47	47		47	47	47	47	47	
Kärntenstraße	48	48		48	48	48		48	48	48	48	48	
Salzburger Straße	49	49		49	49	49		49	49	49	49	49	
Schwäbische Straße	50	50		50	50	50		50	50	50	50	50	
Osterfeldstraße	51	51		51	51	51		51	51	51	51	51	
Bayrische Straße	52	52		52	52	52		52	52	52	52	52	
Eving Markt	53	53		53	53	53		53	53	53	53	53	
Eving Hallenbad	54	54		54	54	54		54	54	54	54	54	
Württembergischer Straße	55	55		55	55	55		55	55	55	55	55	
Süggelweg Seniorenheim	57	57		57	57	57		57	57	57	57	57	
Brechtener Straße	58	58		58	58	58		58	58	58	58	58	
Kemminghausen Bezirksfriedhof	59	59	alle	59	59	59		59	59	alle	59	59	
Am Süggelwald	8.00	9.00	60	18.00	19.00	20.00		10.00	11.00	60	17.00	18.00	19.00
Teislerweg	01	01	Min.	01	01	01		01	01	Min.	01	01	01
In den Weidbüschen	02	02		02	02	02		02	02		02	02	02
Maienweg	03	03		03	03	03		03	03		03	03	03
Rauher Dorn	04	04		04	04	04		04	04		04	04	04
Wittichstraße	7.06	06	06	06	06	06		9.06	06	06	06	06	06
Johanna-Spyri-Weg	07	07	07	07	07	07		07	07	07	07	07	07
Erich-Kästner-Ring	08	08	08	08	08	08		08	08	08	08	08	08
Luise-Rinser-Weg	09	09	09	09	09	09		09	09	09	09	09	09
Bredenbeckstraße	11	11	11	11	11	11		11	11	11	11	11	11
Imigstraße	12	12	12	12	12	12		12	12	12	12	12	12
Oetringhauser Straße	13	13	13	13	13	13		13	13	13	13	13	13
Freie Scholle	14	14	14	14	14	14		14	14	14	14	14	14
Brechten Zentrum	7.15	8.15	9.15	18.15	19.15	20.15		9.15	10.15	11.15	17.15	18.15	19.15

414



415



415



DSW21
DO-Huckarde - Ellinghausen - Eving -
Schulte Rödding
und zurück

415

**415**

montags bis freitags

samstags

sonn- und feiertags →

415**DSW21
Schulte Rödding**
DO-Huckarde - Ellinghausen - Eving -

Haltestellen		Abfahrtszeiten									
Huckarde Bushof	ab	5.24	20.54	8.17	8.54	19.54	20.47				
Oberfeldstraße		24	54	17	54	54	47	9.32	18.32	19.47	
Burgheisterkamp		25	55	18	55	55	48	32	32	47	
Parsevalstraße		26	56	19	56	56	49	33	33	48	
Huckarder Allee		28	58	19	58	58	49	34	34	49	
Gewerbepark Hansa		29	59	20	59	59	50	34	34	49	
Huckarde Recyclinghof		30	21.00	21	9.00	20.00	51	35	35	50	
Weidenstraße		31	01	22	01	01	52	36	36	51	
Plaas		31	01	22	01	01	52	37	alle	37	52
Deuser Wiesen		32	02	23	02	02	53	37	60	37	52
Deusen		33	03	24	03	03	54	38	Min.	38	53
Ellinghausen		34	04	25	04	04	55	39		39	54
Lindenhorst		37	alle	27	8.37	07	alle	40		40	55
Tauroggenstraße		38	30	28	38	08	30	42		42	57
Belle-Alliance-Straße		39	Min.	29	39	09	Min.	43		43	58
Friesenstraße		40	10	30	40	10	21.00	44		44	59
Zeche Minister Stein	an	5.41	21.11	8.31	8.41	9.11	20.11	45		45	20.00
Zeche Minister Stein	ab	5.42	21.12	8.32	8.42	9.12	20.12	9.46	18.46	20.01	
Eving Gewerbepark		44	14	33	44	14	03				
Gärtnerstraße		46	16	34	46	16	04				
Preußische Straße		47	17	35	47	17	05				
Eving Markt		48	18	36	48	18	06				
Holtkottenweg		50	20	37	50	20	07				
Grüne Tanne		51	21	38	51	21	08				
Hessische Straße		52	22	39	52	22	09				
Innsbruckstraße		53	23	40	53	23	10				
Schulte Rödding	an	5.54	21.24	8.41	8.54	9.24	20.24	21.11			

= fährt als Linie 410 weiter in Richtung Derne

415

**415**

montags bis freitags

samstags

sonn- und feiertags

**415****DSW21
Ellinghausen - Huckarde
DO-Schule Rödding - Eving -**

Haltestellen		Abfahrtszeiten													
		S													
Schulte Rödding	ab	5.39	6.09	6.39	7.09	20.09	7.47	8.17	8.47	9.10	20.10				
Hessische Straße		40	10	40	10	10	48	18	48	11	11				
Grüne Tanne		41	11	41	11	11	49	19	49	12	12				
Holtkottenweg		42	12	42	12	12	50	20	50	13	13				
Eving Markt		44	14	44	14	14	51	21	51	15	15				
Preußische Straße		45	15	45	15	15	52	22	52	16	16				
Gärtnerstraße		46	16	46	16	16	53	23	53	17	17				
Eving Gewerbepark		47	17	47	17	17	54	24	54	18	18				
Zeche Minister Stein	an	5.48	6.18	6.48	7.18	20.18	7.55	8.25	8.55	9.19	20.19				
Zeche Minister Stein	ab	5.52	6.22	6.52	7.07	7.22	7.55	8.25	8.55	9.22	20.22	10.13	19.13		
Friesenstraße		53	23	53	08	23	56	26	56	23	23	14	14		
Belle-Alliance-Straße		54	24	54	09	24	57	27	57	24	alle	24	15	15	
Taugoggenstraße		55	25	55	10	25	58	28	58	25	30	25	16	16	
Lindenhorst		56	26	56	11	26	59	29	59	26	Min.	26	17	17	
Ellinghausen		58	28	58	13	28	8.01	31	9.01	28	28	19	19		
Deusen		59	29	59	14	29	02	32	02	29	29	20	20		
Deuser Wiesen		6.00	30	7.00	15	30	03	33	03	30	30	21	alle	21	
Plaas		01	31	01	16	31	03	33	03	31	31	21	60	21	
Weidenstraße		02	32	02	17	32	04	34	04	32	32	22	Min.	22	
Huckarde Recyclinghof		03	33	03	18	33	05	35	05	33	33	23	23	23	
Gewerbepark Hansa		04	34	04	19	34	06	36	06	34	34	24	24	24	
Huckarder Allee		05	35	05	20	35	07	37	07	35	35	25	25	25	
Parsevalstraße		06	36	06	21	36	07	37	07	36	36	25	25	25	
Burgheisterkamp		07	37	07	22	37	08	38	08	37	37	26	26	26	
Oberfeldstraße		08	38	08	23	38	09	39	09	38	38	27	27	27	
Huckarde Bushof	an	6.09	6.39	7.09	7.24	7.39	8.10	8.40	9.10	9.39	20.39	10.28	19.28		

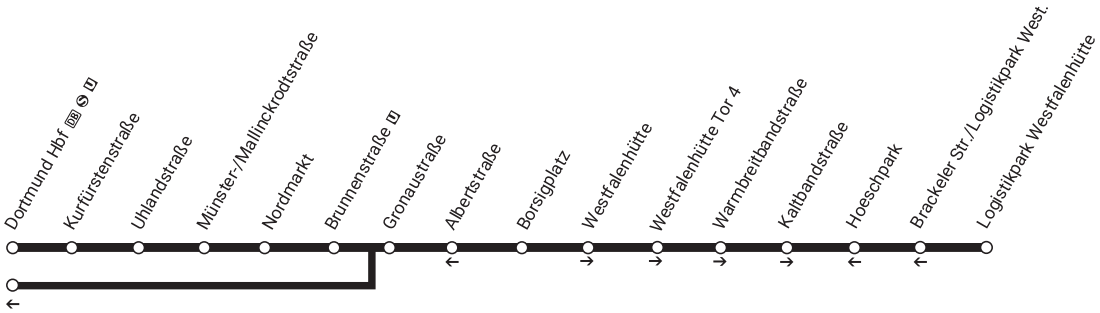
S = fährt an Schultagen**415**

DSW21 DO-Borsigplatz - Logistikpark Westfalenhütte



416

416



416

**416****montags bis freitags**

Haltestellen	Abfahrtszeiten																		
Dortmund Hbf	5.02	5.12		5.26		5.36													
Kurfürstenstraße	03	13		27		37													
Umlandstraße	04	14		28		38													
Münster-/Mallinckrodtstraße	06	16		30		40													
Nordmarkt	07	17		31		41													
Brunnenstraße	09	19		33		43													
Albertstraße	11	21		35		45													
Borsigplatz (Bstg 01)	13	23		37		47													
Borsigplatz (Bstg 05) an	5.14	5.24		5.38		5.48		5.55	6.05	6.15	12.45		15.05	15.16	15.45	16.05	21.02		23.32
Borsigplatz (Bstg 05) ab	5.15	5.25	5.35	5.38	5.45	5.48	5.55	6.05	6.15	12.45		15.05	15.16	15.45	16.05	21.02		23.32	
Westfalenhütte	17	27	37	40	47	50	57	07	17	47	alle	07	18	47	07	04	alle	34	
Westfalenhütte Tor 4	21	31	41	44	51	54	6.01	11	21	51	10	11	22	51	11	08	30	38	
Warmbreitbandstraße	23	33	43	46	53	56	03	13	23	53	Min.	13	24	53	13	10	Min.	40	
Kaltbandstraße	23	33	43	46	53	56	03	13	23	53		13	24	53	13	10		40	
Logistikpark Westfalenhütte	5.24	5.34	5.44	5.47	5.54	5.57	6.04	6.14	6.24	12.54		15.14	15.25	15.54	16.14	21.11		23.41	

416**DSW21****DO-Borsigplatz - Logistikpark Westfalenhütte****416**

**416****samstags**

Haltestellen	Abfahrtszeiten																			
Dortmund Hbf	5.01	5.16	5.31																	14.11
Kurfürstenstraße	02	17	32																	12
Umlandstraße	03	18	33																	13
Münster-/Mallinckrodtstraße	04	19	34																	15
Nordmarkt	05	20	35																	16
Brunnenstraße	07	22	37																	18
Albertstraße	09	24	39																	20
Borsigplatz (Bstg 01)	10	25	40																	22
Borsigplatz (Bstg 05) an	5.11	5.26	5.41																	14.23
Borsigplatz (Bstg 05) ab	5.13	5.28	5.43	5.58	6.13	13.05	14.05	14.15	14.25	14.35	15.05	15.16	15.35	21.02	23.32					
Westfalenhütte	15	30	45	6.00	15	07	alle	07	17	27	37	alle	07	18	37	04	alle	34		
Westfalenhütte Tor 4	19	34	49	04	19	11	20	11	21	31	41	10	11	22	41	08	30	38		
Warmbreitbandstraße	21	36	51	06	21	13	Min.	13	23	33	43	Min.	13	24	43	10	Min.	40		
Kaltbandstraße	21	36	51	06	21	13		13	23	33	43		13	24	43	10		40		
Logistikpark Westfalenhütte	5.22	5.37	5.52	6.07	6.22	13.14	14.14	14.24	14.34	14.44	15.14	15.25	15.44	21.11	23.41					

**416****montags bis freitags**

Haltestellen	Abfahrtszeiten																					
Logistikpark Westfalenhütte	5.26	5.36	5.46	5.47	5.56	5.57	6.06	6.16	6.24	6.24	6.29	6.29	12.56	13.06	13.16	13.24	14.54					
Brackeler Str./Logistik. West. an	5.26	5.36	5.47	5.48	5.57	5.58	6.07	6.17	6.25	6.25	6.30	6.30	12.57	13.07	13.17	13.25	alle	14.55				
Brackeler Str./Logistik. West. ab	5.29	5.39	5.48	5.49	5.58	5.59	6.08	6.18	6.25	6.26	6.30	6.31	12.58	13.08	13.18	13.28	10	14.58				
Hoeschpark	5.32	5.42	5.52	5.53	6.02	6.03	6.12	6.22	6.29	6.30	6.34	6.35	13.02	13.12	13.22	13.32	Min.	15.02				
Borsigplatz (Bstg 02)	}		}		}		}		}		}		}		}		}					
Borsigplatz (Bstg 05)	5.34	5.44	5.54	5.55	6.04	6.05	6.14											13.04	13.14	13.24	13.34	15.04
Albertstraße																						
Gronastraße																						
Brunnenstraße																						
Nordmarkt																						
Münster-/Mallinckrodtstraße																						
Umlandstraße																						
Kurfürstenstraße																						
Dortmund Hbf																						

416**DSW21**
DO-Borsigplatz - Logistikpark Westfalenhütte
und zurück**416**

**416****montags bis freitags**

Haltestellen	Abfahrtszeiten												
Logistikpark Westfalenhütte	15.04	15.14	15.34	15.54	16.04	16.14	21.26		23.26	23.55	0.00		
Brackeler Str./Logistik. West. an	15.05	15.15	15.35	15.55	16.05	16.15	21.26	alle	23.26	23.55	0.00		
Brackeler Str./Logistik. West. ab	15.10	15.15	15.20	15.38	15.58	16.05	16.15	21.26	30	23.26	23.55	0.00	0.05
Hoeschpark	15.14	19	24	15.42	16.02	09	19	21.29	Min.	23.29	58	03	08
Borsigplatz (Bstg 02)		15.21	15.26			16.11	16.21			0.00	0.05	0.10	
Borsigplatz (Bstg 05)	15.16			15.44	16.04			21.31		23.31			
Albertstraße		15.22	15.27			16.12	16.22			0.01	0.06	0.11	
Gronaustraße		15.23	28			13	23			0.02	0.07	0.12	
Brunnenstraße			29			14	24						
Nordmarkt			31			16	26						
Münster-/Mallinckrodstraße			32			17	27						
Umlandstraße			34			19	29						
Kurfürstenstraße			35			20	30						
Dortmund Hbf	15.29	15.36			16.21	16.31				0.07	0.12	0.17	

**416****samstags**

Haltestellen	Abfahrtszeiten															
Logistikpark Westfalenhütte	4.44	5.50	6.05	6.25	6.30	13.16	13.36	13.56	14.24		14.54	15.04	15.14	15.16	15.26	15.44
Brackeler Str./Logistik. West. an	4.45	5.50	6.05	6.25	6.30	13.17	13.37	13.57	14.25	alle	14.55	15.05	15.15	15.17	15.27	15.45
Brackeler Str./Logistik. West. ab	4.45	5.50	6.05	6.25	6.30	13.18	13.38	13.58	14.28	10	14.58	15.10	15.15	15.20	15.28	15.45
Hoeschpark	49	5.53	6.08	6.28	6.33	13.22	13.42	14.02	14.32	Min.	15.02	15.14	19	24	15.32	49
Borsigplatz (Bstg 02)	4.51												15.21	15.26		15.51
Borsigplatz (Bstg 05)		5.55	6.10			13.24	13.44	14.04	14.34		15.04	15.16			15.34	
Albertstraße	4.52												15.22	15.27		15.52
Gronaustraße	53												15.23	28		53
Brunnenstraße	54													29		54
Nordmarkt	56													31		56
Münster-/Mallinckrodstraße	57													32		57
Umlandstraße	59													34		59
Kurfürstenstraße	5.00													35		16.00
Dortmund Hbf	5.01												15.29	15.36		16.01

416**DSW21****DO-Logistikpark Westfalenhütte - Borsigplatz****416**

**416****samstags**

Haltestellen	Abfahrtszeiten					
Logistikpark Westfalenhütte	21.26		23.26	23.55	0.00	
Brackeler Str./Logistik. West. an	21.26	alle	23.26	23.55	0.00	
Brackeler Str./Logistik. West. ab	21.26	30	23.26	23.55	0.00	0.05
Hoeschpark	21.29	Min.	23.29	58	03	08
Borsigplatz (Bstg 02)	}	}	}	0.00	0.05	0.10
Borsigplatz (Bstg 05)	21.31		23.31	}	}	}
Albertstraße				0.01	0.06	0.11
Gronastraße				0.02	0.07	0.12
Brunnenstraße				}	}	}
Nordmarkt				}	}	}
Münster-/Mallinckrodtstraße				}	}	}
Uhandstraße				}	}	}
Kurfürstenstraße				}	}	}
Dortmund Hbf				0.07	0.12	0.17

416**DSW21 DO-Logistikpark Westfalenhütte - Borsigplatz****416**



417



417

DSW21
DO-Kirchderne - Logistikpark Westfalenhütte
und zurück



417

**417****montags bis freitags**

Haltestellen	Abfahrtszeiten													
Kirchderne	4.31	5.17	5.41		6.41	7.53	8.31	12.27	12.41	13.01	13.21	13.41	14.01	17.21
Bomheuerweg	32	18	42		42	54	32	28	42	02	22	42	02	22
DO-Kirchderne Bf	33	19	43		43	55	33	29	43	03	23	43	03	23
Kaiserstuhlstraße	34	20	44	alle	44	56	34	30	44	04	24	44	04	alle 24
Walzwerkstraße	35	21	45	20	6.45	7.57	8.35	31	12.45	13.05	13.25	45	14.05	20 17.25
Walzwerkstr./Logistikzentrum	4.37	23		Min.				12.33				13.47		Min.
Springorumstraße		27	5.47		6.47	7.59	8.37		12.47	13.07	13.27		14.07	17.27
Warmbreitbandstraße		29	49		49	8.01	39		49	09	29		09	29
Kaltbandstraße		29	49		49	01	39		49	09	29		09	29
Logistikpark Westfalenhütte		5.30	5.50		6.50	8.02	8.40		12.50	13.10	13.30		14.10	17.30

**417****mo-fr****samstags**

Haltestellen	Abfahrtszeiten													
Kirchderne	21.30	23.30	4.31	5.30	5.45	6.00	8.31	9.41	12.41	15.21	21.30	23.30		
Bomheuerweg	31	31	32	31	46	01	32	42	42	22	31	31		
DO-Kirchderne Bf	32	32	33	32	47	02	33	43	43	23	32	32		
Kaiserstuhlstraße	33	alle 33	34	33	48	03	34	44	44	alle 24	33	alle 33		
Walzwerkstraße	21.34	30 23.34	35	5.34	5.49	6.04	8.35	45	12.45	20 15.25	21.34	30 23.34		
Walzwerkstr./Logistikzentrum		Min.	37					9.47		Min.		Min.		
Springorumstraße	21.36	23.36	41	5.36	5.51	6.06	8.37		12.47	15.27	21.36	23.36		
Warmbreitbandstraße	37	37	43	37	52	07	39		49	29	37	37		
Kaltbandstraße	37	37	43	37	52	07	39		49	29	37	37		
Logistikpark Westfalenhütte	21.38	23.38	4.44	5.38	5.53	6.08	8.40		12.50	15.30	21.38	23.38		

417**DSW21****DO-Kirchderne - Logistikpark Westfalenhütte****417**

**417****montags bis freitags**

Haltestellen	Abfahrtszeiten															
Logistikpark Westfalenhütte	5.30	6.10	6.30	6.50	13.10	14.10	15.10	15.20	15.30	17.30	21.10	23.40				
Warmbreitbandstraße	31	11	31	51	11	11	11	21	31	31	11	41				
Springorumstraße	33	13	33	53	13	13	13	23	33	33	13	43				
Walzwerkstraße	5.34	6.14	6.34	6.54	13.14	14.14	alle	15.14	15.24	15.34	alle	17.34	21.14	alle	23.44	
Walzwerkstr./Logistikzentrum	}	}	}	}	}	13.48	}	20	}	}	}	20	}	30	}	
Kaiserstuhlstraße	5.35	6.15	6.35	6.55	13.15	51	14.15	Min.	15.15	15.25	15.35	Min.	17.35	21.15	Min.	23.45
DO-Kirchderne Bf	36	16	36	56	16	52	16	16	26	36	36	16	16	46	46	
Bomheuerweg	37	17	37	57	17	53	17	17	27	37	37	17	17	47	47	
Kirchderne	5.38	6.18	6.38	6.58	13.18	13.54	14.18	15.18	15.28	15.38	17.38	21.18	23.48			

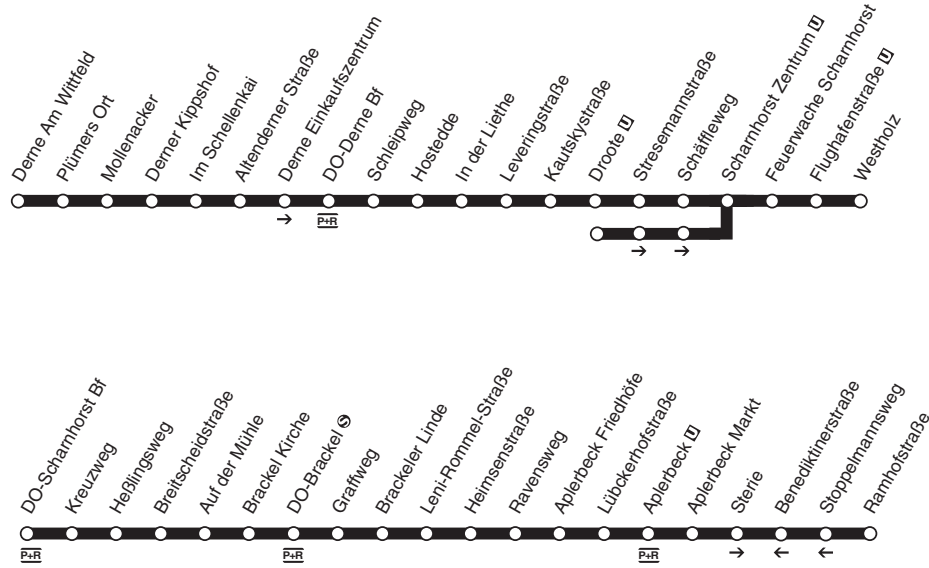
**417****mo-fr****samstags**

Haltestellen	Abfahrtszeiten													
Logistikpark Westfalenhütte	0.04	6.10	6.25	13.10	13.50	15.30	16.50	21.10	23.40	0.04				
Warmbreitbandstraße	05	11	26	11	51	31	51	11	41	05				
Springorumstraße	07	13	28	13	53	33	53	13	43	07				
Walzwerkstraße	0.08	6.14	6.29	13.14	13.54	alle	15.34	16.54	21.14	alle	23.44	0.08		
Walzwerkstr./Logistikzentrum	}	}	}	12.12	}	20	}	18.12	}	30	}	}		
Kaiserstuhlstraße	0.09	6.15	6.30	15	13.15	13.55	Min.	15.35	16.55	15	21.15	Min.	23.45	0.09
DO-Kirchderne Bf	10	16	31	16	16	56	36	56	16	16	46	10		
Bomheuerweg	11	17	32	17	17	57	37	57	17	17	47	11		
Kirchderne	0.12	6.18	6.33	12.18	13.18	13.58	15.38	16.58	18.18	21.18	23.48	0.12		

417**DSW21****DO-Logistikpark Westfalenhütte - Kirchderne****417**



420



420



DSW21 Aplerbeck
DO-Derne - Scharmhorst - Brackel -
und zurück

420

**420****montags bis freitags****420****DSW21 Aplerbeck
DO-Derne - Scharnhorst - Brackel -**

Haltestellen	Abfahrtszeiten														
	X	X	X	S	S	S	S	S	S	S	S	S	S	S	S
Derne Am Wittfeld		5.02	5.22	5.32	6.52	7.02	7.12	7.22	7.32	18.52	19.12	19.30	20.00	20.30	
Dermer Kippshof		04	24	34	54	04	14	24	34	54	14	31	01	31	
Altenderner Straße		06	26	36	56	06	16	26	36	56	16	33	03	33	
Derne Einkaufszentrum		07	27	37	57	07	17	27	37	57	17	34	04	34	
DO-Derne Bf		08	28	38	58	08	18	28	38	58	18	35	05	35	
In der Liethe		10	30	40	7.00	10	20	30	40	19.00	20	37	07	37	
Leveringstraße		11	31	41	01	11	21	31	41	01	21	38	08	38	
Kautskystraße		12	32	42	02	12	22	32	42	02	22	39	09	39	
Droote	an	5.13	5.33	5.43	7.03	7.13	7.23	7.33	7.43	19.03	19.23	19.40	20.10	20.40	
Droote	ab	4.33	5.13	5.33	5.43	7.03	7.13	7.23	7.33	7.43	19.03	19.23	19.42	20.12	20.42
Stresemannstraße		34	14	34	44	04	14	24	34	44	04	24	43	13	43
Schäffleweg		36	16	36	46	06	16	26	36	46	06	26	44	14	44
Scharnhorst Zentrum	an	4.37	5.17	5.37	5.48	7.08	7.18	7.28	7.38	7.48	19.08	19.28	19.45	20.15	20.45
Scharnhorst Zentrum	ab	4.37	5.17	5.37	5.48	7.08	7.18	7.28	7.48	19.08	19.28	19.48	20.18	20.48	
Feuerwache Scharnhorst		38	18	38	49	09	19	29	49	09	29	49	19	49	
Flughafenstraße		39	19	39	50	alle	10	20	30	50	alle	10	30	50	50
Westholz		40	20	40	51	20	11	21	31	51	20	11	31	51	51
DO-Scharnhorst Bf		42	22	42	53	Min.	13	23	33	53	Min.	13	33	53	53
Heßlingsweg		44	24	44	55	15	25	35	55	15	35	55	25	55	
Auf der Mühle		46	26	46	58	18	28	38	58	18	38	57	27	57	
Brackel Kirche	an	4.47	5.27	5.47	6.00	7.20	7.30	7.40	8.00	19.20	19.40	19.58	20.28	20.58	
Brackel Kirche	ab				6.01	7.21	7.31	7.41	8.01	19.21	19.41	19.59	20.29	20.59	
DO-Brackel					02	22	32	42	02	22	42	20.00	30	21.00	
Graffweg					03	23	33	43	03	23	43	01	31	01	
Brackeler Linde					04	24	34	44	04	24	44	02	32	02	
Leni-Rommel-Straße					05	25	35	45	05	25	45	03	33	03	
Ravensweg					07	27	37	47	07	27	47	05	35	05	
Lübckerhofstraße					09	29	39	49	09	29	49	07	37	07	
Aplerbeck	an			6.11	7.31	7.41	7.51	8.11	19.31	19.51	20.08	20.38	21.08		
Aplerbeck	ab			6.12	7.32	7.42	7.52	8.12	19.32	19.52	20.09	20.39	21.09		
Aplerbeck Markt				13	33	53	13	33	19.53	10	40	10			
Sterie				14	34	54	14	34	10	40	10				
Ramhofstraße				6.15	7.35	7.55	8.15	19.35	20.11	20.41	21.11				

X= fährt als Linie 436 weiter in Richtung Schüren S= fährt an Schultagen

420

**420****montags bis freitags****samstags****420****DSW21 Aplerbeck DO-Derne - Scharnhorst - Brackel -**

Haltestellen		Abfahrtszeiten														
Derne Am Wittfeld						6.00	7.30	8.00	8.32	19.02	19.30	20.00	20.30			
Derner Kippshof		21.01	22.31			02	32	02	34	04	31	01	31			
Altenderner Straße		03	33			04	34	04	36	06	33	03	33			
Derne Einkaufszentrum		04	34			05	35	05	37	07	34	04	34			
DO-Derne Bf		05	35			06	36	06	38	08	35	05	35			
In der Liethe		07	37			08	38	08	40	10	37	07	37			
Leveringstraße		08	38			09	39	09	41	11	38	08	38			
Kautskystraße		09	39			10	40	10	42	12	39	09	39			
Droote	an	21.10	22.40			6.11	7.41	8.11	8.43	19.13	19.40	20.10	20.40			
Droote	ab	21.12	22.42	23.15	23.45	0.45	6.12	alle	7.42	8.12	8.43	19.13	19.42	20.12	20.42	
Stresemannstraße		13	43	16	46	46	13	30	43	13	44	14	43	13	43	
Schäffleweg		14	44	17	47	47	15	Min.	45	15	46	16	44	14	44	
Scharnhorst Zentrum	an	21.15	22.45	23.18	23.48	0.48	6.16		7.46	8.16	8.48	19.18	19.45	20.15	20.45	
Scharnhorst Zentrum	ab	21.18	22.48	23.18	23.48	0.48	6.17		7.47	8.17	8.48	19.18	19.48	20.18	20.48	
Feuerwache Scharnhorst		19	49	19	49	49	18		48	18	49	19	49	19	49	
Flughafenstraße		20	alle	50	20	50	19		49	19	50	alle	20	50	20	50
Westholz		21	30	51	21	51	20		50	20	51	30	21	51	21	51
DO-Scharnhorst Bf		23	Min.	53	23	53	22		52	22	53	Min.	23	53	23	53
Heßlingsweg		25		55	25	55	24		54	24	55		25	55	25	55
Auf der Mühle		27		57	27	57	26		56	26	58		28	57	27	57
Brackel Kirche	an	21.28	22.58	23.28	23.58	0.58	6.27		7.57	8.27	9.00	19.30	19.58	20.28	20.58	
Brackel Kirche	ab	21.29	22.59	23.29	23.59	0.59			8.28	9.01	19.31	19.59	20.29	20.59		
DO-Brackel		30	23.00	30	0.00	1.00			29	02	32	20.00	30	21.00		
Graffweg		31	01	31	01	01			30	03	33	01	31	01		
Brackeler Linde		32	02	32	02	02			31	04	34	02	32	02		
Leni-Rommel-Straße		33	03	33	03	03			32	05	35	03	33	03		
Ravensweg		35	05	35	05	05			34	07	37	05	35	05		
Lübckerhofstraße		37	07	37	07	07			36	09	39	07	37	07		
Aplerbeck	an	21.38	23.08	23.38	0.08	1.08			8.37	9.11	19.41	20.08	20.38	21.08		
Aplerbeck	ab	21.39	23.09	23.39	0.09				8.37	9.12	19.42	20.09	20.39	21.09		
Aplerbeck Markt		40	10	23.40	10				38	13	43	10	40	10		
Sterie		40	10	10					38	14	44	10	40	10		
Ramhofstraße		21.41	23.11	0.11					8.39	9.15	19.45	20.11	20.41	21.11		

= fährt als Linie 436 weiter in Richtung Schüren

420

**420****samstags****sonn- und feiertags****420****DSW21 Aplerbeck
DO-Derne - Scharnhorst - Brackel -**

Haltestellen	Abfahrtszeiten														
					☒	☒	☒				☒	☒			
Derne Am Wittfeld					8.00	9.00	10.00	10.30		19.00	19.30				
Dermer Kippshof	21.01	22.31			02	02	02	32		02	31	20.01	20.31	21.01	22.31
Altendermer Straße	03	33			04	04	04	34		04	33	03	33	03	33
Derne Einkaufszentrum	04	34			05	05	05	35		05	34	04	34	04	34
DO-Derne Bf	05	35			06	06	06	36		06	35	05	35	05	35
In der Liethe	07	37			08	08	08	38		08	37	07	37	07	37
Leveringstraße	08	38			09	09	09	39		09	38	08	38	08	38
Kautskystraße	09	39			10	10	10	40		10	39	09	39	09	39
Droote ☐	an 21.10	22.40			8.11	9.11	10.11	10.41		19.11	19.40	20.10	20.40	21.10	22.40
Droote ☐	ab 21.12	22.42	23.15	23.45	0.45	8.12	9.12	10.12	10.42	19.12	19.42	20.12	20.42	21.12	alle 22.42
Stresemannstraße	13	43	16	46	46	13	13	13	43	13	43	13	43	13	30 43
Schäffleweg	14	44	17	47	47	15	15	15	45	15	44	14	44	14	Min. 44
Scharnhorst Zentrum ☐	an 21.15	22.45	23.18	23.48	0.48	8.16	9.16	10.16	10.46	19.16	19.45	20.15	20.45	21.15	22.45
Scharnhorst Zentrum ☐	ab 21.18	22.48	23.18	23.48	0.48	8.17	9.17	10.17	10.47	19.17	19.48	20.18	20.48	21.18	22.48
Feuerwache Scharnhorst	19	49	19	49	49	18	18	18	48	18	49	19	49	19	49
Flughafenstraße ☐	20	alle 50	20	50	50	19	19	19	49	alle 19	50	20	50	20	50
Westholz	21	30 51	21	51	51	20	20	20	50	30 20	51	21	51	21	51
DO-Scharnhorst Bf	23	Min. 53	23	53	53	22	22	22	52	Min. 22	53	23	53	23	53
Heßlingsweg	25	55	25	55	55	24	24	24	54	24	55	25	55	25	55
Auf der Mühle	27	57	27	57	57	26	26	26	56	26	57	27	57	27	57
Brackel Kirche	an 21.28	22.58	23.28	23.58	0.58	8.27	9.27	10.27	10.57	19.27	19.58	20.28	20.58	21.28	22.58
Brackel Kirche	ab 21.29	22.59	23.29	23.59	0.59				10.57	19.27	19.58	20.28	20.58		
DO-Brackel ☐	30	23.00	30	0.00	1.00				58	28	59	29	59		
Graffweg	31	01	31	01	01				59	29	20.00	30	21.00		
Brackeler Linde	32	02	32	02	02				11.00	30	01	31	01		
Leni-Rommel-Straße	33	03	33	03	03				01	31	02	32	02		
Ravensweg	35	05	35	05	05				03	33	04	34	04		
Lübckerhofstraße	37	07	37	07	07				05	35	06	36	06		
Aplerbeck ☐	an 21.38	23.08	23.38	0.08	1.08				11.06	19.36	20.07	20.37	21.07		
Aplerbeck ☐	ab 21.39	23.09	23.39	0.09					11.06	19.36	20.07	20.37	21.07		
Aplerbeck Markt	40	10	23.40	10					07	37	08	38	21.08		
Sterie	40	10	10						07	37	08	38			
Ramhofstraße	21.41	23.11	0.11						11.08	19.38	20.09	20.39			

☒ = fährt als Linie 436 weiter in Richtung Schüren

420

**420****sonn- und feiertags**

Haltestellen	Abfahrtszeiten		
	X	X	
Derne Am Wittfeld			
Derner Kippshof			
Altenderner Straße			
Derne Einkaufszentrum			
DO-Derne Bf			
In der Liethe			
Leveringstraße			
Kautskystraße			
Droote an			
Droote ab	23.15	23.45	0.45
Stresemannstraße	16	46	46
Schäffleweg	17	47	47
Scharnhorst Zentrum an	23.18	23.48	0.48
Scharnhorst Zentrum ab	23.18	23.48	0.48
Feuerwache Scharnhorst	19	49	49
Flughafenstraße	20	50	50
Westholz	21	51	51
DO-Scharnhorst Bf	23	53	53
Heßlingsweg	25	55	55
Auf der Mühle	27	57	57
Brackel Kirche an	23.28	23.58	0.58
Brackel Kirche ab			
DO-Brackel			
Graffweg			
Brackeler Linde			
Leni-Rommel-Straße			
Ravensweg			
Lübckerhofstraße			
Aplerbeck an			
Aplerbeck ab			
Aplerbeck Markt			
Sterie			
Ramhofstraße			

X = fährt als Linie 436 weiter in Richtung Schüren**420****DSW21 Aplerbeck DO-Derne - Scharnhorst - Brackel -****420**

**420****montags bis freitags**

Haltestellen		Abfahrtszeiten						
Ramhofstraße							6.19	19.19
Benediktinerstraße							20	20
Aplerbeck Markt			5.42				22	22
Aplerbeck	an		5.43		6.23		19.23	
Aplerbeck	ab		5.44	6.04	6.24		19.24	
Lübckerhofstraße			46	06	26		26	
Aplerbeck Friedhöfe			47	07	27		27	
Ravensweg			48	08	28		28	
Leni-Rommel-Straße			50	10	30		30	
Brackeler Linde			51	11	31		31	
Graffweg			52	12	32		32	
DO-Brackel			53	13	33		33	
Brackel Kirche	an		5.54	6.14	6.34		19.34	
Brackel Kirche	ab	5.16	5.36	5.56	6.16	6.36		19.36
Auf der Mühle		17	37	57	17	37		37
Heßlingsweg		19	39	59	19	39		39
DO-Scharnhorst Bf		21	41	6.01	21	41	alle	41
Westholz		23	43	03	23	43	20	43
Flughafenstraße		24	44	04	24	44	Min.	44
Feuerwache Scharnhorst		25	45	05	25	45		45
Scharnhorst Zentrum		5.27	5.47	6.07	6.27	6.47		19.47
Scharnhorst Zentrum								
Schäffleweg		5.28	5.48	6.08	6.28	6.48		19.48
Stresemannstraße		29	49	09	29	49		49
Droote	an	5.31	5.51	6.11	6.31	6.51		19.51
Droote	ab	5.31	5.51	6.11	6.31	6.51		19.51
Droote								
Kautskystraße		5.32	5.52	6.12	6.32	6.52		19.52
Leveringstraße		33	53	13	33	53		53
In der Liethe		34	54	14	34	54		54
Schleipweg		36	56	16	36	56		56
DO-Derne Bf		37	57	17	37	57		57
Altenderner Straße		38	58	18	38	58		58
Derner Kippshof		39	59	19	39	59		59
Derne Am Wittfeld		5.42	6.02	6.22	6.42	7.02		20.02

420**DSW21
Derne
DO-Aplerbeck - Brackel - Scharnhorst -****420**

**420****montags bis freitags****samstags**

Haltestellen	Abfahrtszeiten															
	montags bis freitags					samstags										
Ramhofstraße	19.48	22.18	22.48	23.18	0.18		8.49	19.19	19.48	22.18	22.48	23.18	0.18			
Benediktinerstraße	48	18	48	18	18		50	20	48	18	48	18	18			
Aplerbeck Markt	49	19	49	19	19		52	22	49	19	49	19	19			
Aplerbeck	an 19.50	22.20	22.50	23.20	0.20		8.53	19.23	19.50	22.20	22.50	23.20	0.20			
Aplerbeck	ab 19.51	22.21	22.51	23.21	0.21		8.54	19.24	19.51	22.21	22.51	23.21	0.21			
Lübckerhofstraße	52	22	52	22	22		56	26	52	22	52	22	22			
Aplerbeck Friedhöfe	53	23	53	23	23		57	27	53	23	53	23	23			
Ravensweg	54	24	54	24	24		58	28	54	24	54	24	24			
Leni-Rommel-Straße	56	26	56	26	26		9.00	30	56	26	56	26	26			
Brackeler Linde	57	27	57	27	27		01	31	57	27	57	27	27			
Graffweg	58	28	58	28	28		02	32	58	28	58	28	28			
DO-Brackel	59	29	59	29	29		03	33	59	29	59	29	29			
Brackel Kirche	an 20.00	22.30	23.00	23.30	0.30		9.04	19.34	20.00	22.30	23.00	23.30	0.30			
Brackel Kirche	ab 20.01	22.31	23.01	23.31	0.31	6.01	8.31	9.06	19.36	20.01	22.31	23.01	23.31	0.31		
Auf der Mühle	02	32	02	32	32	02	32	07	37	02	32	02	32	32		
Heßlingsweg	04	alle	34	04	34	04	34	09	39	04	alle	34	04	34	34	
DO-Scharnhorst Bf	06	30	36	06	36	06	36	11	alle	41	06	30	36	06	36	36
Westholz	08	Min.	38	08	38	08	38	13	30	43	08	Min.	38	08	38	38
Flughafenstraße	09		39	09	39	09	39	14	Min.	44	09		39	09	39	39
Feuerwache Scharnhorst	10		40	23.10	23.40	0.40	10	40	15	45	10	40	23.10	23.40	0.40	
Scharnhorst Zentrum	20.11	22.41				6.11	8.41	9.17	19.47	20.11	22.41					
Scharnhorst Zentrum			23.11	23.41	0.41							23.11	23.41	0.41		
Schäffleweg	20.12	22.42				6.12	alle	8.42	9.18	19.48	20.12	22.42				
Stresemannstraße	13	43				13	30	43	19	49	13	43				
Droote	an 20.14	22.44				6.14	Min.	8.44	9.21	19.51	20.14	22.44				
Droote	ab 20.20	22.50				6.14		8.44	9.21	19.51	20.20	22.50				
Droote			23.12	23.42	0.42								23.12	23.42	0.42	
Kautskystraße	20.21	22.51				6.15	8.45	9.22	19.52	20.21	22.51					
Leveringstraße	22	52				16	46	23	53	22	52					
In der Liethe	23	53				17	47	24	54	23	53					
Schleipweg	25	55				19	49	26	56	25	55					
DO-Derne Bf	26	56				20	50	27	57	26	56					
Altendermer Straße	27	57				21	51	28	58	27	57					
Derner Kippshof	20.28	22.58				22	52	29	59	20.28	22.58					
Derne Am Wittfeld						6.25	8.55	9.32	20.02							

V = fährt als Linie 410 weiter in Richtung Fredenbaum

420
DSW21
Derne
DO-Aplerbeck - Brackel - Scharnhorst -
420

**420****sonn- und feiertags****420****DSW21
Derne****DO-Aplerbeck - Brackel - Scharnhorst -****420**

Haltestellen		Abfahrtszeiten												
				V	V	V	V							
Ramhofstraße		11.19	18.19	18.50	20.50									
Benediktinerstraße		20	20	50	50									
Aplerbeck Markt		21	21	51	51									
Aplerbeck	an	11.22	18.22	18.52	20.52									
Aplerbeck	ab	11.22	18.22	18.52	20.52									
Lübckerhofstraße		23	23	53	53									
Aplerbeck Friedhöfe		24	24	54	54									
Ravensweg		25	25	55	55									
Leni-Rommel-Straße		27	27	57	57									
Brackeler Linde		28	28	58	58									
Graffweg		29	29	59	59									
DO-Brackel		30	30	19.00	21.00									
Brackel Kirche	an	11.31	18.31	19.01	21.01									
Brackel Kirche	ab	8.31	9.31	10.31	11.31	18.31	19.01	21.01	21.31	22.01	22.31	23.01	23.31	0.31
Auf der Mühle		32	32	32	32	32	02	02	32	02	32	02	32	32
Heßlingsweg		34	34	34	34	34	04	alle	04	34	04	34	04	34
DO-Scharnhorst Bf		36	36	36	36	alle	36	06	30	06	36	06	36	36
Westholz		38	38	38	38	30	38	08	Min.	08	38	08	38	38
Flughafenstraße		39	39	39	39	Min.	39	09		09	39	09	39	39
Feuerwache Scharnhorst		40	40	40	40		40	10		10	40	10	40	23.10
Scharnhorst Zentrum		8.41	9.41	10.41	11.41		18.41	19.11		21.11	21.41	22.11	22.41	
Scharnhorst Zentrum														23.11
Schäffleweg		8.42	9.42	10.42	11.42		18.42	19.12		21.12	21.42	22.12	22.42	
Stresemannstraße		43	43	43	43		43	13		13	43	13	43	
Droote	an	8.44	9.44	10.44	11.44		18.44	19.14		21.14	21.44	22.14	22.44	
Droote	ab	8.48	9.48	10.48	11.48		18.48	19.20		21.20	21.50	22.20	22.50	
Droote														23.12
Kautskystraße		8.49	9.49	10.49	11.49		18.49	19.21		21.21	21.51	22.21	22.51	
Leveringstraße		50	50	50	50		50	22		22	52	22	52	
In der Liethe		51	51	51	51		51	23		23	53	23	53	
Schleipweg		53	53	53	53		53	25		25	55	25	55	
DO-Derne Bf		54	54	54	54		54	26		26	56	26	56	
Altendermer Straße		55	55	55	55		55	27		27	57	27	57	
Dermer Kippshof		56	56	56	56		56	19.28		21.28	21.58	22.28	22.58	
Derne Am Wittfeld		8.59	9.59	10.59	11.59		18.59							

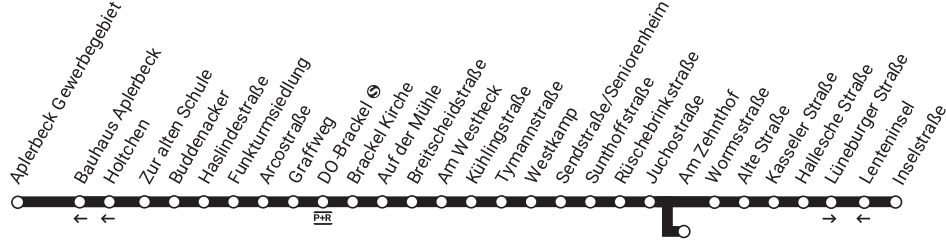
V = fährt als Linie 410 weiter in Richtung Fredenbaum

DSW21 Aplerbeck Gewerbegebiet –
Brackel – Wambel –
DO-Lenteninsel und zurück

422



422



422

**422****montags bis freitags**

Haltestellen	Abfahrtszeiten											
Aplerbeck Gewerbegebiet	X	X	X	X		X	X		X			
Zur alten Schule	5.49	6.49			8.19	8.49	9.19		15.49	16.19	16.49	19.19 19.49 20.19
Buddenacker	51	51			21	51	21		51	21	51	21 51 21
Haslindastraße	52	52			22	52	22		52	22	52	22 52 22
Funkturmsiedlung	53	53			23	53	23		53	23	53	23 53 23
Arcostraße	54	54			24	54	24		54	24	54	24 54 24
Grafweg	55	55			25	55	25		55	25	55	25 55 25
DO-Brackel	57	57			27	57	27		57	27	57	27 57 27
Brackel Kirche	58	58			28	58	28		58	28	58	28 58 28
Auf der Mühle	59	6.29	59	7.19	7.59	29	59	29	59	29	59	29 19.59 20.29
Breitscheidstraße	01	31	01	21	01	31	01	31	01	31	01	31
Am Westheck	04	34	04	24	04	34	04	34	usw. bis	04	34	04 usw. bis 34
Kühlingstraße	05	35	05	25	05	35	05	35	bis	05	35	05 bis 35
Tymannstraße	06	36	06	26	06	36	06	36		06	36	06
Westkamp	07	37	07	27	07	37	07	37		07	37	07
Sendstraße/Seniorenheim	08	38	08	28	08	38	08	38		08	38	08
Sunthoffstraße	09	39	09	29	09	39	09	39		09	39	09
Rüschebrinkstraße	11	41	11	31	11	41	11	41		11	41	11
Juchostraße	6.13	43	7.13	7.33	8.13	43	9.13	43		16.13	43	17.13 43
Wormsstraße		44				44		44			44	44
Alte Straße		45				45		45			45	45
Kasseler Straße		47				47		47			47	47
Hallesche Straße		48				48		48			48	48
Lüneburger Straße		49				49		49			49	49
Inselstraße		6.50				8.50		9.50			16.50	19.50
Am Zehnthof	6.15		7.15	7.35	8.15		9.15		16.15		17.15	

X = fährt als Linie 452 weiter in Richtung Geßlerstraße

422**DSW21**
Brackel – Wambel –
DO-Lenteninsel und zurück**422**

**422****samstags**

Haltestellen	Abfahrtszeiten							
	X	X						
Aplerbeck Gewerbegebiet	9.19	9.49	10.19	10.49		19.19	19.49	20.19
Zur alten Schule	21	51	21	51		21	51	21
Buddenacker	22	52	22	52		22	52	22
Haslindestraße	23	53	23	53		23	53	23
Funkturmsiedlung	8.54	24	54	24	54	24	54	24
Arcostraße	55	25	55	25	55	25	55	25
Grafweg	57	27	57	27	57	27	57	27
DO-Brackel	58	28	58	28	58	28	58	28
Brackel Kirche	59	29	59	29	59	29	19.59	20.29
Auf der Mühle	9.00	30	10.00	30	11.00	30		
Breitscheidstraße	01	31	01	31	01	31		
Am Westheck	04	34	04	34	04	usw.	34	
Kühlingstraße	05	35	05	35	05	bis	35	
Tymannstraße	06	36	06	36	06		36	
Westkamp	07	37	07	37	07		37	
Sendstraße/Seniorenheim	08	38	08	38	08		38	
Sunthoffstraße	09	39	09	39	09		39	
Rüschbrinkstraße	11	41	11	41	11		41	
Juchostraße	9.13	43	10.13	43	11.13		43	
Wormsstraße		44		44			44	
Alte Straße		45		45			45	
Kasseler Straße		47		47			47	
Hallesche Straße		48		48			48	
Lüneburger Straße		49		49			49	
Inselstraße		9.50		10.50			19.50	
Am Zehnthof	9.15	10.15		11.15				

X = fährt als Linie 452 weiter in Richtung Geßlerstraße

422

DSW21
Brackel – Wambel –
DO-Lenteninsel und zurück

422

**422****montags bis freitags****samstags**

Haltestellen	Abfahrtszeiten									
Inselstraße	6.06		7.06		8.06				9.06	
Lenteninsel	08		08		08				08	
Hallesche Straße	09		09		09				09	
Kasseler Straße	10		10		10				10	
Alte Straße	11		11		11				11	
Wormsstraße	6.12		7.12		8.12				9.12	
Am Zehnthof		6.42		7.42			19.42		8.42	19.42
Juchostraße	6.14	44	7.14	44	8.14	44		44	9.14	44
Rüschelbrinkstraße	17	47	17	47	17	47		47	17	47
Sunthoffstraße	18	48	18	48	18	48		48	18	48
Sendstraße/Seniorenheim	20	50	20	50	20	50		50	20	50
Westkamp	21	51	21	51	21	51		51	21	51
Tymannstraße	22	52	22	52	22	usw. 52		52	22	usw. 52
Kühlingstraße	23	53	23	53	23	bis 53		53	23	bis 53
Am Westheck	24	54	24	54	24	54		54	24	54
Breitscheidstraße	26	56	26	56	26	56		56	26	56
Auf der Mühle	27	57	27	57	27	57		57	27	57
Brackel Kirche	5.34	29	59	29	59	29		59	29	59
DO-Brackel	35	30	7.00	30	8.00	30	20.00	9.00	30	20.00
Grafweg	36	31		31	01	31		01	31	01
Arcostraße	37	32		32	02	32		02	32	02
Funkturmsiedlung	38	33		7.33	03	33		03	33	03
Haslindastraße	39	34			04	34		04	34	04
Buddenacker	41	36			06	36		06	36	06
Zur alten Schule	42	37			07	37		07	37	07
Holtchen	45	40			10	40		10	40	10
Bauhaus Aplerbeck	46	41			11	41		11	41	11
Aplerbeck Gewerbegebiet	5.47	6.42			8.12	8.42	20.12	9.12	9.42	20.12

422
DSW21
Aplerbeck Gewerbegebiet – Brackel
– Wambel –
DO-Lenteninsel und zurück
422



423



Baustellen-Fahrplan

Linie 423 verkehrt abweichen von/bis Droote U statt Grevel U

423

DSW21
DO-Grevel - Lanstrop
und zurück



423

**423****montags bis freitags****samstags**

Haltestellen		Abfahrtszeiten														
Droote	ab	4.29	20.09	20.32	0.02	5.32	8.02	8.29	20.09	20.32	0.02					
In der Liethe		33	13	36	06	36	06	33	13	36	06					
Grevel Wasserturm		35	15	38	08	38	08	35	15	38	08					
Lanstrop Friedhof		36	alle	16	39	alle	09	39	alle	16	39	alle	09			
Alekestraße		38	20	18	41	30	11	41	30	11	38	20	18	41	30	11
Schafstallstraße		39	Min.	19	42	Min.	12	42	Min.	12	39	Min.	19	42	Min.	12
Steinhofstraße		40		20	43		13	43		13	40		20	43		13
Hinnenberg		41		21	44		14	44		14	41		21	44		14
Gürtlerstraße		4.41	20.21	20.44	0.14	5.44	8.14	8.41	20.21	20.44	0.14					

**423****sonn- und feiertags**

Haltestellen		Abfahrtszeiten					
Droote	ab	8.28	9.02	0.02			
In der Liethe		32	06	06			
Grevel Wasserturm		34	08	08			
Lanstrop Friedhof		35	09	alle	09		
Alekestraße		37	11	30	11		
Schafstallstraße		38	12	Min.	12		
Steinhofstraße		39	13		13		
Hinnenberg		40	14		14		
Gürtlerstraße		8.40	9.14	0.14			

423**DSW21****DO-Grevel - Lanstrop und zurück****423**

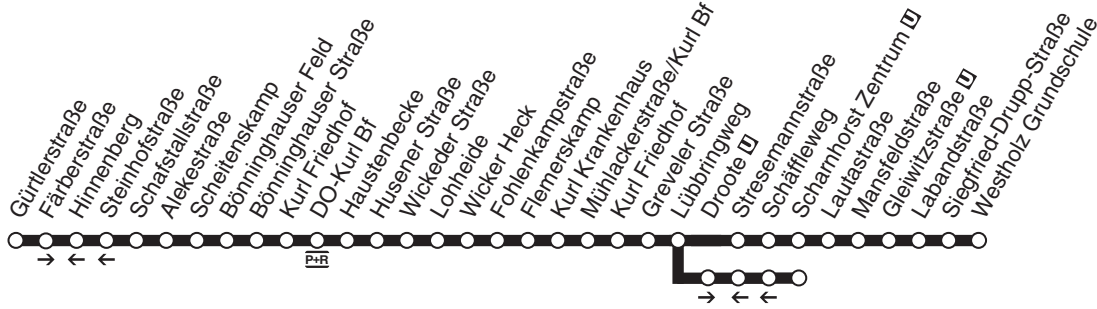
**423****montags bis freitags****samstags**

Haltestellen	Abfahrtszeiten										
Gürtlerstraße	4.22	20.22	20.45	23.45	5.15	8.15	8.42	20.22	20.45	23.45	
Färberstraße	23	23	46	46	16	16	43	23	46	46	
Schafstallstraße	24	alle	24	47	alle	47	17	alle	17	44	alle
Alekestraße	25	20	25	48	30	48	18	30	18	45	20
Lanstrop Friedhof	26	Min.	26	49	Min.	49	19	Min.	19	46	Min.
Grevel Wasserturm	27		27	50	50	20	20	47	27	50	50
Am Brandhof	29		29	52	52	22	22	49	29	52	52
Droote	an	4.34	20.34	20.57	23.57	5.27	8.27	8.54	20.34	20.57	23.57





**423****sonn- und feiertags**

Haltestellen	Abfahrtszeiten										
Gürtlerstraße	8.15	23.45									
Färberstraße	16	46									
Schafstallstraße	17	alle	47								
Alekestraße	18	30	48								
Lanstrop Friedhof	19	Min.	49								
Grevel Wasserturm	20		50								
Am Brandhof	22		52								
Droote	an	8.27	23.57								


423**DSW21****DO-Lanstrop - Grevel und zurück****423**



**424****montags bis freitags****samstags** →**424****DSW21****DO-Lanströp - Kurl - Scharnhorst**

Haltestellen	Abfahrtszeiten													
	0	0	0	0	0	0	0	0	0	0	0	0	0	0
Gürtlerstraße	5.10	6.15	7.15	8.17	9.17	10.17	11.17	12.17	13.17	14.17	15.29	18.29	8.29	15.29
Färberstraße	11	16	16	18	18	18	18	18	18	18	30	30	30	30
Schafstallstraße	12	17	17	19	19	19	19	19	19	19	31	31	31	31
Alekestraße	13	18	18	20	20	20	20	20	20	20	32	32	32	32
Scheitenskamp	14	19	19	21	21	21	21	21	21	21	33	33	33	33
Böninghauser Feld	14	19	19	21	21	21	21	21	21	21	33	33	33	33
Böninghauser Straße	15	20	20	22	22	22	22	22	22	22	34	34	34	34
Kurl Friedhof	17	22	22	24	24	24	24	24	24	24	36	36	36	36
DO-Kurl Bf	18	23	23	25	25	25	25	25	25	25	37	37	37	37
Haustenbecke	19	24	24	26	26	26	26	26	26	26	38	38	38	38
Husener Straße	20	25	25	27	27	27	27	27	27	27	39	39	39	39
Wickeder Straße	20	25	25	27	27	27	27	27	27	27	39	alle 39	39	alle 39
Lohheide	21	26	26	28	28	28	28	28	28	28	40	60	40	60
Wicker Heck	22	27	27	29	29	29	29	29	29	29	41	Min. 41	41	Min. 41
Fohlenkampstraße	23	28	28	30	30	30	30	30	30	30	42	42	42	42
Flemerskamp	24	29	29	31	31	31	31	31	31	31	43	43	43	43
Kurl Krankenhaus	26	31	31	33	33	33	33	33	33	33	45	45	45	45
Mühlackerstraße/Kurl Bf	27	32	32	34	34	34	34	34	34	34	46	46	46	46
Kurl Friedhof	28	33	33	35	35	35	35	35	35	35	47	47	47	47
Greveler Straße	30	35	35	37	37	37	37	37	37	37	49	49	49	49
Lübbringweg	32	6.37	7.37	8.39	39	39	39	12.39	13.39	14.39	51	51	51	51
Droote  an	5.33				9.40	10.40	11.40				15.52	18.52	8.52	15.52
Droote  ab	5.35				9.42	10.42	11.42				15.54	18.54	8.54	15.54
Stresemannstraße		6.38	7.38	8.40				12.40	13.40	14.40				
Schäffleweg		40	40	42				42	42	42				
Scharnhorst Zentrum 	5.36	6.42	7.42	44	9.43	10.43	11.43	44	44	44	15.55	18.55	8.55	15.55
Lautstraße				45				45	45	45				
Mansfeldstraße				47				47	47	47				
Gleiwitzstraße 				48				48	48	48				
Labandstraße				49				49	49	49				
Siegfried-Drupp-Straße				50				50	50	50				
Westholz Grundschule				8.51				12.51	13.51	14.51				

 = fährt an schulfreien Tagen bis Westholz Grundschule; an Schultagen ab Siegfried-Drupp-Straße weiter über Hans-Peters-Straße bis Springorumstraße

 = fährt als Linie 427 weiter in Richtung Hörde

424

**424****montags bis freitags****samstags****424****DSW21****DO-Scharnhorst - Kurl - Lanstrop**

Haltestellen	Abfahrtszeiten																
Westholz Grundschule	8.37					12.37	13.37							16.49			
Siegfried-Drupp-Straße	38					38	38							50			
Labandstraße	39					39	39							51			
Gleiwitzstraße	40					40	40							52			
Mansfeldstraße	41					41	41							53			
Lautastraße	42					42	42							54			
Scharnhorst Zentrum	7.50	44	9.44	10.44	11.44	44	44	14.56	15.56	56	17.56	18.56	9.56	15.56			
Schäffleweg	51	45	45	45	45	45	45	57	57	57	57	57	57	57			
Stresemannstraße	52	46	46	46	46	46	46	58	58	58	58	58	58	58			
Lübbingweg	53	47	47	47	47	47	47	59	59	59	59	59	59	59			
Greveler Straße	55	49	49	49	49	49	49	15.01	16.01	17.01	18.01	19.01	10.01	16.01			
Kurl Friedhof	57	51	51	51	51	51	51	03	03	03	03	03	03	03			
Mühlackerstraße/Kurl Bf	58	52	52	52	52	52	52	04	04	04	04	04	04	04			
Kurl Krankenhaus	59	53	53	53	53	53	53	05	05	05	05	05	05	05			
Flemerskamp	8.01	55	55	55	55	55	55	07	07	07	07	07	07	07			
Fohlenkampstraße	02	56	56	56	56	56	56	08	08	08	08	08	08	08			
Wicker Heck	03	57	57	57	57	57	57	09	09	09	09	09	09	09			
Lohheide	04	58	58	58	58	58	58	10	10	10	10	10	10	alle	10		
Wickeder Straße	7.05	05	59	59	59	59	59	11	11	11	11	11	11	60	11		
Husener Straße	05	05	59	59	59	59	59	11	11	11	11	11	11	Min.	11		
Haustenbecke	06	06	9.00	10.00	11.00	12.00	13.00	14.00	12	12	12	12	12	12	12		
DO-Kurl Bf	07	07	01	01	01	01	01	01	13	13	13	13	13	13	13		
Kurl Friedhof	08	08	02	02	02	02	02	02	14	14	14	14	14	14	14		
Bönninghauser Straße	10	10	04	04	04	04	04	04	16	16	16	16	16	16	16		
Bönninghauser Feld	10	10	04	04	04	04	04	04	16	16	16	16	16	16	16		
Scheitenskamp	11	11	05	05	05	05	05	05	17	17	17	17	17	17	17		
Alekestraße	12	12	06	06	06	06	06	06	18	18	18	18	18	18	18		
Schafstallstraße	13	13	07	07	07	07	07	07	19	19	19	19	19	19	19		
Steinhofstraße	14	14	08	08	08	08	08	08	20	20	20	20	20	20	20		
Hinnenberg	15	15	09	09	09	09	09	09	21	21	21	21	21	21	21		
Gürtlerstraße	7.15	8.15	9.09	10.09	11.09	12.09	13.09	14.09	15.21	16.21	17.21	18.21	19.21	10.21	16.21		

424



**425****montags bis freitags****425****DSW21****DO-Wickede - Husen - Kurl - Scharnhorst**

Haltestellen	Abfahrtszeiten															
	☒															
Dollersweg	6.07	6.44	7.07	7.44	8.44	9.44	10.44	11.44	12.44	13.44	14.44	15.56	16.56	17.56	18.56	19.56
Bockumweg	09	46	09	46	46	46	46	46	46	46	46	58	58	58	58	58
Kortschstraße	11	48	11	48	48	48	48	48	48	48	48	16.00	17.00	18.00	19.00	20.00
Robert-Götz-Straße	12	49	12	49	49	49	49	49	49	49	49	01	01	01	01	01
Heimbach	13	50	13	50	50	50	50	50	50	50	50	02	02	02	02	02
Wickeder Holz	15	52	15	52	52	52	52	52	52	52	52	04	04	04	04	04
Lohheide	16	53	16	53	53	53	53	53	53	53	53	05	05	05	05	05
Wickeder Straße	17	54	17	54	54	54	54	54	54	54	54	06	06	06	06	06
Husen	18	55	7.18	55	55	55	55	55	55	55	55	07	07	07	07	07
Wickeder Straße	20	57		57	57	57	57	57	57	57	57	09	09	09	09	09
Lohheide	21	58		58	58	58	58	58	58	58	58	10	10	10	10	10
Wicker Heck	22	59		59	59	59	59	59	59	59	59	11	11	11	11	11
Fohlenkampstraße	23	7.00	8.00	9.00	10.00	11.00	12.00	13.00	14.00	15.00	16.00	12	12	12	12	12
Flemerskamp	24	01		01	01	01	01	01	01	01	01	13	13	13	13	13
Kurl Krankenhaus	26	03		03	03	03	03	03	03	03	03	15	15	15	15	15
Mühlackerstraße/Kurl Bf	6.27	04		04	04	04	04	04	04	04	04	16	16	16	16	16
Kurl Friedhof		05		05	05	05	05	05	05	05	05	17	17	17	17	17
Greveler Straße		07		07	07	07	07	07	07	07	07	19	19	19	19	19
Lübringweg		7.09	8.09	09	10.09	11.09	12.09	09	09	09	09	21	17.21	18.21	19.21	20.21
Stresemannstraße				10				10	10	10	10	22				
Schäffleweg				9.12				13.12	14.12	15.12	16.24					
Droote ☐ an		7.10	8.10		10.10	11.10	12.10					17.22	18.22	19.22	20.22	
Droote ☐ ab		7.12	8.12		10.12	11.12	12.12					17.24	18.24	19.24	20.24	
Scharnhorst Zentrum ☐		7.13	8.13	9.14	10.13	11.13	12.13	13.14	14.14	15.14	16.26	17.25	18.25	19.25	20.25	
Lautstraße				15				15	15	15	27					
Mansfeldstraße				17				17	17	17	29					
Gleiwitzstraße ☐				18				18	18	18	30					
Labandstraße				19				19	19	19	31					
Siegfried-Drupp-Straße				20				20	20	20	32					
Westholz Grundschule				9.21				13.21	14.21	15.21	16.33					

☒ = fährt in den Schulferien weiter als Linie 439 in Richtung Asseln

425

**425****samstags****sonn- und feiertags****425****DSW21****DO-Wickede - Husen - Kurl - Scharnhorst**

Haltestellen	Abfahrtszeiten															
Dollersweg	7.00	8.00	8.58	9.56		18.56	19.56					11.00	12.00		18.00	19.00
Bockumweg	02	02	9.00	58		58	58					02	02		02	02
Kortschstraße	04	04	02	10.00		19.00	20.00					04	04		04	04
Robert-Götz-Straße	05	05	03	01		01	01					05	05		05	05
Heimbach	06	06	04	02		02	02					06	06		06	06
Wickeder Holz	08	08	06	04		04	04					08	08		08	08
Lohheide	09	09	07	05		05	05					09	09		09	09
Wickeder Straße	10	10	08	06		06	06					10	10		10	10
Husen	11	11	09	07		07	07					11	11		11	11
Wickeder Straße	12	12	10	09		09	09					12	12		12	12
Lohheide	13	13	11	10	alle	10	10					13	13	alle	13	13
Wicker Heck	14	14	12	11	60	11	11					14	14	60	14	14
Fohlenkampstraße	15	15	13	12	Min.	12	12					15	15	Min.	15	15
Flemerskamp	16	16	14	13		13	13					16	16		16	16
Kurl Krankenhaus	18	18	16	15		15	15					18	18		18	18
Mühlackerstraße/Kurl Bf	19	19	17	16		16	16					19	19		19	19
Kurl Friedhof	20	20	18	17		17	17					20	20		20	20
Greveler Straße	22	22	20	19		19	19					22	22		22	22
Lübbingweg	7.24	8.24	9.22	10.21		19.21	20.21					11.24	12.24		18.24	19.24
Stresemannstraße																
Schäffleweg																
Droote	an	7.25	8.25	9.23	10.22		19.22	20.22				11.25	12.25		18.25	19.25
Droote	ab	7.27	8.27	9.25	10.24		19.24	20.24				11.27	12.27		18.27	19.27
Scharnhorst Zentrum		7.28	8.28	9.26	10.25		19.25	20.25				11.28	12.28		18.28	19.28
Lautstraße																
Mansfeldstraße																
Gleiwitzstraße																
Labandstraße																
Siegfried-Drupp-Straße																
Westholz Grundschule																

425

**425****montags bis freitags****425****DSW21****DO-Scharnhorst - Kurl - Husen - Wickede**

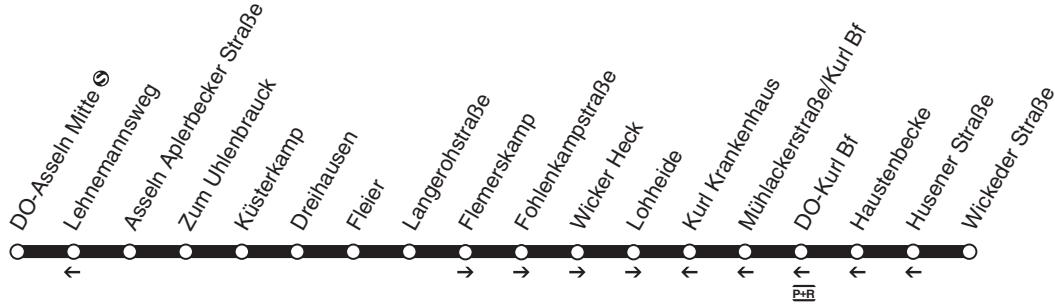
Haltestellen	Abfahrtszeiten														
Westholz Grundschule					9.07					13.07	14.07				16.19
Siegfried-Drupp-Straße					08					08	08				20
Labandstraße					09					09	09				21
Gleiwitzstraße					10					10	10				22
Mansfeldstraße					11					11	11				23
Lautstraße					12					12	12				24
Scharnhorst Zentrum	5.36	6.35	7.14	8.14	14	10.14	11.14	12.14	14	14	15.26	26	17.26	20.26	
Schäffleweg	37	36	15	15	15	15	15	15	15	15	27	27	27	27	
Stresemannstraße	38	37	16	16	16	16	16	16	16	16	28	28	28	28	
Lübbringweg	39	38	17	17	17	17	17	17	17	17	29	29	29	29	
Greveler Straße	41	40	19	19	19	19	19	19	19	19	31	31	31	31	
Kurl Friedhof	43	42	21	21	21	21	21	21	21	21	33	33	33	33	
Mühlackerstraße/Kurl Bf	44	43	22	22	22	22	22	22	22	22	34	34	34	34	
Kurl Krankenhaus	45	44	23	23	23	23	23	23	23	23	35	35	35	35	
Flemerskamp	47	46	25	25	25	25	25	25	25	25	37	37	37	37	
Fohlenkampstraße	48	47	26	26	26	26	26	26	26	26	38	38	38	38	
Wicker Heck	49	48	27	27	27	27	27	27	27	27	39	39	39	39	
Lohheide	50	49	28	28	28	28	28	28	28	28	40	40	40	40	
Wickeder Straße	51	50	29	29	29	29	29	29	29	29	41	41	41	41	
Husen	52	51	30	30	30	30	30	30	30	30	42	42	42	42	
Wickeder Straße	53	52	32	32	32	32	32	32	32	32	44	44	44	44	
Lohheide	54	53	33	33	33	33	33	33	33	33	45	45	45	45	
Wickeder Holz	55	54	34	34	34	34	34	34	34	34	46	46	46	46	
Heimbach	57	56	36	36	36	36	36	36	36	36	48	48	48	48	
Robert-Götz-Straße	58	57	37	37	37	37	37	37	37	37	49	49	49	49	
Kortschstraße	59	58	38	38	38	38	38	38	38	38	50	50	50	50	
Bockumweg	6.01	7.00	40	40	40	40	40	40	40	40	52	52	52	52	
Dollersweg	6.02	7.01	7.42	8.42	9.42	10.42	11.42	12.42	13.42	14.42	15.54	16.54	17.54	20.54	

alle
60
Min.**425**

**425****samstags****sonn- und feiertags****425****DSW21****DO-Scharnhorst - Kurl - Husen - Wickede**

Haltestellen	Abfahrtszeiten							
Westholz Grundschule								
Siegfried-Drupp-Straße								
Labandstraße								
Gleiwitzstraße								
Mansfeldstraße								
Lautstraße								
Scharnhorst Zentrum	7.32	8.32	9.26	19.26	20.26	10.32	11.32	18.32 19.32
Schäffleweg	33	33	27	27	27	33	33	33 33
Stresemannstraße	34	34	28	28	28	34	34	34 34
Lübbringweg	35	35	29	29	29	35	35	35 35
Greveler Straße	37	37	31	31	31	37	37	37 37
Kurl Friedhof	39	39	33	33	33	39	39	39 39
Mühlackerstraße/Kurl Bf	40	40	34	34	34	40	40	40 40
Kurl Krankenhaus	41	41	35	35	35	41	41	41 41
Flemerskamp	43	43	37	37	37	43	43	43 43
Fohlenkampstraße	44	44	38	alle	38	44	44	alle 44 44
Wicker Heck	45	45	39	60	39	45	45	60 45 45
Lohheide	46	46	40	Min.	40	46	46	Min. 46 46
Wickeder Straße	47	47	41		41	47	47	
Husen	48	48	42		42	48	48	
Wickeder Straße	49	49	44		44	49	49	
Lohheide	50	50	45		45	50	50	
Wickeder Holz	51	51	46		46	51	51	
Heimbach	53	53	48		48	53	53	
Robert-Götz-Straße	54	54	49		49	54	54	
Kortschstraße	55	55	50		50	55	55	
Bockumweg	57	57	52		52	57	57	
Dollersweg	7.58	8.58	9.54	19.54	20.54	10.58	11.58	18.58 19.58

425



**426****montags bis freitags****samstags****sonn- und feiertags** →

Haltestellen	Abfahrtszeiten														
DO-Asseln Mitte	21.04	21.34	23.34	0.04	21.04	21.34	23.34	0.04	20.04	20.34	23.34	0.04			
Asseln Aplerbecker Straße	05	35	35	05	05	35	35	05	05	35	35	05			
Zum Uhlenbrauck	05	35	35	05	05	35	35	05	05	35	35	05			
Küsterkamp	05	35	35	05	05	35	35	05	05	35	35	05			
Dreihausen	06	36	alle	36	06	06	36	alle	36	06	06	36	alle	36	06
Fleier	07	37	30	37	07	07	37	30	37	07	07	37	30	37	07
Langerohstraße	08	38	Min.	38	08	08	38	Min.	38	08	08	38	Min.	38	08
Flemerskamp	09	39	39	09	09	39	39	09	09	39	39	09			
Fohlenkampstraße	10	40	40	10	10	40	40	10	10	40	40	10			
Wicker Heck	11	41	41	11	11	41	41	11	11	41	41	11			
Lohheide	12	42	42	12	12	42	42	12	12	42	42	12			
Wickeder Straße	21.13	21.43	23.43	0.13	21.13	21.43	23.43	0.13	20.13	20.43	23.43	0.13			

**426****montags bis freitags****samstags****sonn- und feiertags** ←

Haltestellen	Abfahrtszeiten											
Wickeder Straße	21.13	21.43	23.43	0.15	21.13	21.43	23.43	0.15	20.13	20.43	23.43	0.15
Husener Straße	13	43	43	15	13	43	43	15	13	43	43	15
Haustenbecke	14	44	44	16	14	44	44	16	14	44	44	16
DO-Kurl Bf	15	45	45	0.17	15	45	45	0.17	15	45	45	0.17
Mühlackerstraße/Kurl Bf	16	46	46		16	46	46		16	46	46	
Kurl Krankenhaus	17	47	alle	47	17	47	alle	47	17	47	alle	47
Langerohstraße	18	48	30	48	18	48	30	48	18	48	30	48
Fleier	19	49	Min.	49	19	49	Min.	49	19	49	Min.	49
Dreihausen	20	50	50		20	50	50		20	50	50	
Küsterkamp	21	51	51		21	51	51		21	51	51	
Zum Uhlenbrauck	21	51	51		21	51	51		21	51	51	
Asseln Aplerbecker Straße	22	52	52		22	52	52		22	52	52	
Lehnmannsweg	24	54	54		24	54	54		24	54	54	
DO-Asseln Mitte	21.25	21.55	23.55		21.25	21.55	23.55		20.25	20.55	23.55	

426**DSW21
und zurück
DO-Asseln - Kurl - Husen****426**

**427****427**

DSW21
DO-Scharnhorst - Kirchderne -
Logistikpark Westfalenhütte -
Stadtkrone Ost - Hörde
und zurück

**427**



427

montags bis freitags



Haltestellen		Abfahrtszeiten													
Westholz	ab	4.57	5.27	5.57	6.17		7.57		17.57		19.57	20.31		23.31	
Barthstraße		58	28	58	18		58		58		58	32		32	
Kafkastraße		5.00	30	6.00	20		8.00		18.00		20.00	34		34	
Scharnhorst Zentrum		02	32	02	22	6.42	02		02		02	36		36	
Mansfeldstraße		05	35	05	25	45	05		05		05	39		39	
Gleiwitzstraße		06	36	06	26	46	06		06		06	40		40	
Labandstraße		07	37	07	27	47	07		07		07	41		41	
Hans-Peters-Straße		09	39	09	29	49	09		09		09	42		42	
Grunewald		10	40	10	30	50	10		10		10	43		43	
DO-Kirchderne Bf		13	43	13	33	53	13		13		13	45		45	
Springorumstraße		5.15	5.45	6.15	6.35	6.55	8.15		18.15		20.15	20.47		23.47	
Logistikpark Westfalenhütte														0.07	
Warmbreitbandstraße														08	
Hannöversche Straße		5.17	5.47	6.17	6.37	6.57	8.17		18.17		20.17	20.49		23.49	
Rüschbrinkstraße	an	5.20	5.50	6.20	6.40	7.00	usw.	8.20	alle	18.20	alle	20.20	20.52	alle	23.52
Rüschbrinkstraße	ab	5.21	5.51	6.21	6.41	7.01	bis	8.21	20	18.21	30	20.21	20.52	30	23.52
Rennbahn		5.23	5.53	6.23	6.43	7.03		8.23	Min.	18.23	Min.	20.23	20.54	Min.	23.54
Europaschule															
Finanzämter Dortmund-Ost/Unna		5.24	5.54	6.24	6.44	7.04	8.24		18.24		20.24	20.55		23.55	
Europaschule		26	56	26	46	06	26		26		26	57		57	
Hauptfriedhof	an	5.27	5.57	6.27	6.47	7.07	8.27		18.27		20.27	20.58		23.58	
Hauptfriedhof	ab	5.28	5.58	6.28	6.48	7.08	8.28		18.28		20.28	20.58		23.58	
Helsinkistraße		30	6.00	30	50	10	30		30		30	21.00		0.00	
Europaplatz		31	01	31	51	11	31		31		31	01		01	
Stadtrat-Cremer-Allee		32	02	32	52	12	32		32		32	02		02	
Am Remberg		35	05	35	55	15	35		35		35	04		04	
Kattowitzstraße		36	06	36	56	16	36		36		36	05		05	
Kurze Hecke		37	07	37	57	17	37		37		37	06		06	
Willem-van-Vloten-Straße		40	10	40	7.00	20	40		40		40	08		08	
Hörder Burg		43	13	43	03	23	43		43		43	10		10	
DO-Hörde Bf	an	5.45	6.15	6.45	7.05	7.25	8.45		18.45		20.45	21.12		0.12	

427

DSW21
Logistikpark Westfalenhütte -
Stadtkrone Ost - Hörde



427

**427****samstags**

Haltestellen		Abfahrtszeiten						
Westholz	ab	5.45	7.45	8.27	19.57	20.31	23.31	
Barthstraße		46	46	28	58	32	32	
Kafkastraße		48	48	30	20.00	34	34	
Scharnhorst Zentrum		50	50	32	02	36	36	
Mansfeldstraße		53	53	35	05	39	39	
Gleiwitzstraße		54	54	36	06	40	40	
Labandstraße		55	55	37	07	41	41	
Hans-Peters-Straße		56	56	39	09	42	42	
Grunewald		57	57	40	10	43	43	
DO-Kirchderne Bf		59	59	43	13	45	45	
Springorumstraße		6.01	8.01	8.45	20.15	20.47	23.47	
Logistikpark Westfalenhütte							0.07	
Warmbreitbandstraße							08	
Hannöversche Straße		6.03	8.03	8.47	20.17	20.49	23.49	
Rüschbrinkstraße	an	6.06	alle 30	8.06	8.50	alle 30	20.20	20.52
Rüschbrinkstraße	ab	6.06	30	8.06	8.51	30	20.21	20.52
Rennbahn		6.08	Min.	8.08	8.53	Min.	20.23	20.54
Europaschule								
Finanzämter Dortmund-Ost/Unna		6.09	8.09	8.54	20.24	20.55	23.55	
Europaschule		11	11	56	26	57	57	
Hauptfriedhof	an	6.12	8.12	8.57	20.27	20.58	23.58	
Hauptfriedhof	ab	6.12	8.12	8.58	20.28	20.58	23.58	
Helsinkistraße		14	14	9.00	30	21.00	0.00	
Europaplatz		15	15	01	31	01	01	
Stadtrat-Cremer-Allee		16	16	02	32	02	02	
Am Remberg		18	18	05	35	04	04	
Kattowitzstraße		19	19	06	36	05	05	
Kurze Hecke		20	20	07	37	06	06	
Willem-van-Vloten-Straße		22	22	10	40	08	08	
Hörder Burg		24	24	13	43	10	10	
DO-Hörde Bf	an	6.26	8.26	9.15	20.45	21.12	0.12	

427**DSW21**
**DO-Scharnhorst - Kirchderne -
 Logistikpark Westfalenhütte -
 Stadtkrone Ost - Hörde**
427

**427****sonn- und feiertags**

Haltestellen		Abfahrtszeiten							
Westholz	ab	8.15	9.15	10.15	11.15		18.45	19.16	22.16
Barthstraße		16	16	16	16		46	17	17
Kafkastraße		18	18	18	18		48	19	19
Scharnhorst Zentrum		20	20	20	20		50	21	21
Mansfeldstraße		23	23	23	23		53	23	23
Gleiwitzstraße		24	24	24	24		54	24	24
Labandstraße		25	25	25	25		55	25	25
Hans-Peters-Straße		26	26	26	26		56	26	alle 26
Grunewald		27	27	27	27		57	27	60 27
DO-Kirchderne Bf		29	29	29	29		59	29	Min. 29
Springorumstraße		8.31	9.31	10.31	11.31		19.01	19.31	22.31
Logistikpark Westfalenhütte		}	}	}	}		}	}	}
Warmbreitbandstraße		}	}	}	}		}	}	}
Hannöversche Straße		8.33	9.33	10.33	11.33		19.03	19.33	22.33
Rüschbrinkstraße	an	8.36	9.36	10.36	11.36	alle	19.06	19.36	22.36
Rüschbrinkstraße	ab	8.36	9.36	10.36	11.36	30	19.06	19.38	22.38
Rennbahn		8.38	9.38	10.38	11.38	Min.	19.08	40	40
Europaschule		}	}	}	}		}	19.42	22.42
Finanzämter Dortmund-Ost/Unna		8.39	9.39	10.39	11.39		19.09		
Europaschule		41	41	41	41			11	
Hauptfriedhof	an	8.42	9.42	10.42	11.42		19.12		
Hauptfriedhof	ab	8.42	9.42	10.42	11.42		19.12		
Helsinkistraße		44	44	44	44			14	
Europaplatz		45	45	45	45			15	
Stadtrat-Cremer-Allee		46	46	46	46			16	
Am Remberg		48	48	48	48			18	
Kattowitzstraße		49	49	49	49			19	
Kurze Hecke		50	50	50	50			20	
Willem-van-Vloten-Straße		52	52	52	52			22	
Hörder Burg		54	54	54	54			24	
DO-Hörde Bf	an	8.56	9.56	10.56	11.56		19.26		

427
DSW21
DO-Scharnhorst - Kirchderne -
Logistikpark Westfalenhütte -
Stadtkrone Ost - Hörde
427

**427****montags bis freitags**

Haltestellen		Abfahrtszeiten													
		S													
DO-Hörde Bf U	ab	4.47	6.17	6.37	6.57	7.17	18.17	18.47	19.17	19.49	22.49				
Seekante		49	19	39	59	19	19	49	19	51	51				
Willem-van-Floten-Straße U		52	22	42	7.02	22	22	52	22	53	53				
Kurze Hecke		53	23	43	03	23	23	53	23	54	54				
Kattowitzstraße		54	24	44	04	24	24	54	24	55	55				
Am Remberg		56	26	46	06	26	26	56	26	57	57				
Stadtrat-Cremer-Allee		58	28	48	08	28	28	58	28	59	59				
Europaplatz		59	29	49	09	29	29	59	29	20.00	23.00				
Helsinkistraße		5.01	31	51	11	31	31	19.01	31	02	02				
Hauptfriedhof U	an	5.03	6.33	6.53	7.13	7.33	18.33	19.03	19.33	20.04	23.04				
Hauptfriedhof U	ab	5.04	6.34	6.54	7.14	7.34	18.34	19.04	19.34	20.04	23.04				
Europaschule		05	35	55	15	35	35	05	35	05	05				
Finanzämter Dortmund-Ost/Unna		08	38	58	18	38	38	08	38	07	07				
Rennbahn		09	39	59	19	39	39	09	39	08	08				
Rüschebrinkstraße	an	5.13	6.43	7.03	7.23	7.43	18.43	19.13	19.43	20.11	23.11				
Rüschebrinkstraße	ab	4.46	5.13	alle	6.43	7.03	7.23	7.43	alle	18.43	19.13	19.43	20.11	alle	23.11
Hannöversche Straße		4.48	5.15	30	6.45	7.05	7.25	7.45	20	18.45	19.15	19.45	20.13	30	23.13
Warmbreitbandstraße				Min.					Min.					Min.	
Kaltbandstraße															
Logistikpark Westfalenhütte															
Springorumstraße		4.51	5.18	6.48	7.08	7.28	7.38	7.48	18.48	19.18	19.48	20.15	23.15		
Wambeler Holz		52	19	49	09	29	39	49	49	19	49	16	16		
DO-Kirchderne Bf		53	20	50	10	30	40	50	50	20	50	17	17		
Mödershof		54	21	51	11	31	41	51	51	21	51	18	18		
Grunewald		56	23	53	13	33	43	53	53	23	53	19	19		
Hans-Peters-Straße		57	24	54	14	34	44	54	54	24	54	20	20		
Labandstraße		58	25	55	15	35	45	55	55	25	55	21	21		
Gleiwitzstraße U		59	26	56	16	36	46	56	56	26	56	22	22		
Mansfeldstraße		5.00	27	57	17	37	47	57	57	27	57	23	23		
Scharnhorst Zentrum U		03	30	7.00	20	40	7.50	8.00	19.00	30	20.00	26	26		
Kafkastraße		04	31	01	21	41	01	01	01	31	01	27	27		
Barthstraße		06	33	03	23	43	03	03	03	33	03	29	29		
Westholz	an	5.07	5.34	7.04	7.24	7.44	8.04	19.04	19.34	20.04	20.30	23.30			

S = fährt an Schultagen**427**
DSW21
DO-Hörde - Stadtkrone Ost - Wambel -
Logistikpark Westfalenhütte - Kirchderne -
Scharnhorst
427

**427****samstags**

Haltestellen		Abfahrtszeiten									
DO-Hörde Bf	ab	6.31		8.31	8.47		19.17	19.49	22.49		
Seekante		33		33	49		19	51	51		
Willem-van-Floten-Straße		35		35	52		22	53	53		
Kurze Hecke		36		36	53		23	54	54		
Kattowitzstraße		37		37	54		24	55	55		
Am Remberg		39		39	56		26	57	57		
Stadtrat-Cremer-Allee		41		41	58		28	59	59		
Europaplatz		42		42	59		29	20.00	23.00		
Helsinkistraße		44		44	9.01		31	02	02		
Hauptfriedhof	an	6.46		8.46	9.03		19.33	20.04	23.04		
Hauptfriedhof	ab	6.46		8.46	9.04		19.34	20.04	23.04		
Europaschule		47		47	05		35	05	05		
Finanzämter Dortmund-Ost/Unna		49		49	08		38	07	07		
Rennbahn		50		50	09		39	08	08		
Rüschebrinkstraße	an		6.53		8.53	9.13		19.43	20.11	23.11	
Rüschebrinkstraße	ab	5.53	6.23	6.53	8.53	9.13	19.43	20.11	23.11		
Hannöversche Straße		55	6.25	6.55	30	8.55	9.15	30	19.45	20.13	23.13
Warmbreitbandstraße		58			Min.		Min.		Min.		
Kaltbandstraße		58									
Logistikpark Westfalenhütte		5.59									
Springorumstraße			6.27	6.57		8.57	9.18		19.48	20.15	23.15
Wambeler Holz			28	58		58	19		49	16	16
DO-Kirchderne Bf			29	59		59	20		50	17	17
Mödershof			30	7.00		9.00	21		51	18	18
Grunewald			31	01		01	23		53	19	19
Hans-Peters-Straße			32	02		02	24		54	20	20
Labandstraße			33	03		03	25		55	21	21
Gleiwitzstraße			34	04		04	26		56	22	22
Mansfeldstraße			35	05		05	27		57	23	23
Scharnhorst Zentrum			38	08		08	30		20.00	26	26
Kafkastraße			39	09		09	31		01	27	27
Barthstraße			41	11		11	33		03	29	29
Westholz	an	6.42	7.12		9.12	9.34		20.04	20.30	23.30	

427

DSW21
Logistikpark Westfalenhütte - Kirchderne - Scharnhorst

**427**

**427****sonn- und feiertags**

Haltestellen		Abfahrtszeiten					
DO-Hörde Bf	ab	9.01	10.01	11.01	19.01		
Seekante		03	03	03	03		
Willem-van-Floten-Straße		05	05	05	05		
Kurze Hecke		06	06	06	06		
Kattowitzstraße		07	07	07	07		
Am Remberg		09	09	09	09		
Stadtrat-Cremer-Allee		11	11	11	11		
Europaplatz		12	12	12	12		
Helsinkistraße		14	14	14	14		
Hauptfriedhof	an	9.16	10.16	11.16	19.16		
Hauptfriedhof	ab	9.16	10.16	11.16	19.16		
Europaschule		17	17	17	17	19.47	22.47
Finanzämter Dortmund-Ost/Unna		19	19	19	19	49	49
Rennbahn		20	20	20	20	50	50
Rüschbrinkstraße	an	9.23	10.23	11.23	19.23 19.53 22.53		
Rüschbrinkstraße	ab	9.23	10.23	11.23	alle	19.23 19.54 22.54	
Hannöversche Straße		9.25	10.25	11.25	30	19.25 19.56 22.56	
Warmbreitbandstraße					Min.		
Kaltbandstraße							
Logistikpark Westfalenhütte							
Springorumstraße		9.27	10.27	11.27	19.27	19.58 alle	22.58
Wambeler Holz		28	28	28	28	59 60	59
DO-Kirchderne Bf		29	29	29	29	20.00 Min.	23.00
Mödershof		30	30	30	30	01	01
Grunewald		31	31	31	31	02	02
Hans-Peters-Straße		32	32	32	32	03	03
Labandstraße		33	33	33	33	04	04
Gleiwitzstraße		34	34	34	34	05	05
Mansfeldstraße		35	35	35	35	06	06
Scharnhorst Zentrum		38	38	38	38	09	09
Kafkastraße		39	39	39	39	10	10
Barthstraße		41	41	41	41	12	12
Westholz	an	9.42	10.42	11.42	19.42	20.13	23.13

427

DSW21
DO-Hörde - Stadtkrone Ost - Wambel -
Logistikpark Westfalenhütte - Kirchderne -
Scharnhorst

**427**



430

DSW21
DO-Hörde - Berghofen - Schwerter Wald -
Schwerte
und zurück

430



430

**430****montags bis freitags****430****DSW21
Schwerte
DO-Hörde - Berghofen - Schwertener Wald -**

Haltestellen	Abfahrtszeiten																	
	S																	
Dortmund Hörde Bf (Bstg 3)	4.22	4.52	5.22	5.46	6.16	6.46	7.01	7.16	7.46		17.16	17.46	18.16	18.46	19.16	19.46	20.16	20.46
- Bickefeld	24	54	24	48	18	48	03	18	48		18	48	18	48	18	48	18	48
- Bickestraße	25	55	25	49	19	49	04	19	49		19	49	19	49	19	49	19	49
- Emschertor	26	56	26	50	20	50	05	20	50		20	50	20	50	20	50	20	50
- Kleiberweg	27	57	27	52	22	52	07	22	52		22	52	22	52	22	52	21	51
- Berghofen Zentrum	28	58	28	54	24	54	09	24	54		24	54	24	54	24	54	22	52
- Berghofer Schulstraße	28	58	28	54	24	54	09	24	54		24	54	24	54	24	54	22	52
- Illisweg	29	59	29	55	25	55	10	25	55		25	55	25	55	25	55	23	53
- Schwertener Wald an	4.31	5.01	5.31	5.57	6.27	6.57	7.12	7.27	7.57	usw.	17.27	17.57	18.27	18.57	19.27	19.57	20.25	20.55
- Schwertener Wald ab	4.31	5.01	5.31	5.58	6.28	6.58		7.28	7.58	bis	17.28	17.58	18.28	18.58	19.28	19.58	20.27	20.56
- Nathe	33	03	33	6.00	30	7.00		30	8.00		30	18.00	30	19.00	30	20.00	29	58
Schwerte Freischütz	34	04	34	01	31	01		31	01		31	01	31	01	31	01	30	59
- Bergstraße	35	05	35	03	33	03		33	03		33	03	33	03	33	03	31	21.00
- Talweg	37	07	37	05	35	05		35	05		35	05	35	05	35	05	33	02
- Ostendamm	38	08	38	07	37	07		37	07		37	07	37	07	37	07	34	03
- Hastingsallee	39	09	39	09	39	09		39	09		39	09	39	09	39	09	35	04
- Post	40	10	40	10	40	10		40	10		40	10	40	10	40	10	36	05
- Sparkasse	41	11	41	11	41	11		41	11		41	11	41	11	41	11	37	06
- Schwerte ZOB	4.43	5.13	5.43	6.13	6.43	7.13		7.43	8.13		17.43	18.13	18.43	19.13	19.43	20.13	20.39	21.08

S = fährt an Schultagen**430**

**430****samstags****sonn- und feiertags****430****DSW21
Schwerte****DO-Hörde - Berghofen - Schwertener Wald -**

Haltestellen	Abfahrtszeiten																	
Dortmund Hörde Bf (Bstg 3)	5.31	6.01		8.01	8.46	9.16		19.46	20.16	20.46		8.01	9.01	10.01	11.01	11.31	19.01	
- Bickefeld	33	03		03	48	18		48	18	48		03	03	03	03	33	03	
- Bickestraße	34	04		04	49	19		49	19	49		04	04	04	04	34	04	
- Emschertor	35	05		05	50	20		50	20	50		05	05	05	05	35	05	
- Kleiberweg	36	06		06	52	22		52	21	51		06	06	06	06	36	06	
- Berghofen Zentrum	37	07		07	54	24		54	22	52		07	07	07	07	37	07	
- Berghofer Schulstraße	37	07		07	54	24		54	22	52		07	07	07	07	37	07	
- Illisweg	38	08		08	55	25		55	23	53		08	08	08	08	38	08	
- Schwertener Wald	5.40	6.10	usw.	8.10	8.57	9.27	usw.	19.57	20.25	20.55		8.10	9.10	10.10	11.10	11.40	usw.	19.10
- Schwertener Wald	5.40	6.10	bis	8.10	8.58	9.28	bis	19.58	20.27	20.56		8.12	9.12	10.12	11.12	11.42	bis	19.12
- Nathe	42	12		12	9.00	30		20.00	29	58		14	14	14	14	44	14	
Schwerte Freischütz	43	13		13	01	31		01	30	59		15	15	15	15	45	15	
- Bergstraße	44	14		14	03	33		03	31	21.00		16	16	16	16	46	16	
- Talweg	46	16		16	05	35		05	33	02		18	18	18	18	48	18	
- Ostendamm	47	17		17	07	37		07	34	03		19	19	19	19	49	19	
- Hastingsallee	48	18		18	09	39		09	35	04		20	20	20	20	50	20	
- Post	49	19		19	10	40		10	36	05		21	21	21	21	51	21	
- Sparkasse	50	20		20	11	41		11	37	06		22	22	22	22	52	22	
- Schwerte ZOB	5.52	6.22		8.22	9.13	9.43		20.13	20.39	21.08		8.24	9.24	10.24	11.24	11.54	19.24	

430

**430****montags bis freitags**

Haltestellen		Abfahrtszeiten																
		S				S												
Schwerte ZOB		4.46	5.16	6.16	6.46	7.16	7.46	17.46	18.16	18.46	19.16	19.46	20.16	20.39				
- Sparkasse		48	18	18	48	18	48	48	18	48	18	48	18	40				
- Post		49	19	19	49	19	49	49	19	49	19	49	19	41				
- Hastingsallee		50	20	20	50	20	50	50	20	50	20	50	20	42				
- Ostendamm		52	22	22	52	22	52	52	22	52	22	52	22	44				
- Talweg		54	24	24	54	24	54	54	24	54	24	54	24	45				
- Bergstraße		56	26	26	56	26	56	56	26	56	26	56	26	47				
- Freischütz		57	27	27	57	27	57	57	27	57	27	57	27	48				
Dortmund Nathe		58	28	28	58	28	58	58	28	58	28	58	28	49				
- Schwerter Wald	an	5.01	5.31	usw. bis	6.31	7.01	7.31	8.01	bis	18.01	18.31	19.01	19.31	20.01	20.31	20.51		
- Schwerter Wald	ab	4.34	5.04	5.34	6.34	6.46	7.04	7.16	7.34	8.04	18.04	18.34	19.04	19.34	20.04	20.34	20.51	
- Illisweg		35	05	35	35	47	05	17	35	05	05	35	05	35	05	35	52	
- Berghöfer Schulstraße		36	06	36	36	48	06	18	36	06	06	36	06	36	06	36	52	
- Berghofen Zentrum	an	4.37	5.07	5.37	6.37	6.49	7.07	7.19	7.37	8.07	18.07	18.37	19.07	19.37	20.07	20.37	20.53	
- Berghofen Zentrum	ab	4.38	5.08	5.38	6.38	6.49	7.08	7.19	7.38	8.08	18.08	18.38	19.08	19.38	20.08	20.38	20.53	
- Kleiberweg		40	10	40	40	51	10	21	40	10	10	40	10	40	10	40	54	
- Emschertor		42	12	42	42	53	12	23	42	12	12	42	12	42	12	42	56	
- Bickestraße		43	13	43	43	54	13	24	43	13	13	43	13	43	13	43	57	
- Bickefeld		44	14	44	44	55	14	25	44	14	14	44	14	44	14	44	58	
- DO-Hörde Bf		4.46	5.16	5.46	6.46	6.57	7.16	7.27	7.46	8.16	18.16	18.46	19.16	19.46	20.16	20.46	20.59	

S = fährt an Schultagen

430**DSW21** Schwerte - DO-Schwerter Wald -
Berghofen - Hörde**430**

**430****samstags**

Haltestellen	Abfahrtszeiten																
Schwerte ZOB	6.06	6.36	7.06	7.36		8.16	8.46		16.46	17.16	17.46	18.16	18.46	19.16	19.46	20.16	20.39
- Sparkasse	07	37	07	37		18	48		48	18	48	18	48	18	48	18	40
- Post	08	38	08	38		19	49		49	19	49	19	49	19	49	19	41
- Hastingsallee	09	39	09	39		20	50		50	20	50	20	50	20	50	20	42
- Ostendamm	11	41	11	41		22	52		52	22	52	22	52	22	52	22	44
- Talweg	12	42	12	42		24	54		54	24	54	24	54	24	54	24	45
- Bergstraße	14	44	14	44		26	56		56	26	56	26	56	26	56	26	47
- Freischütz	15	45	15	45		27	57		57	27	57	27	57	27	57	27	48
Dortmund Nathe	16	46	16	46		28	58	usw.	58	28	58	28	58	28	58	28	49
- Schwerter Wald an	6.18	6.48	7.18	7.48		8.31	9.01	bis	17.01	17.31	18.01	18.31	19.01	19.31	20.01	20.31	20.51
- Schwerter Wald ab	6.19	6.49	7.19	7.49	8.19	8.34	9.04		17.04	17.34	18.04	18.34	19.04	19.34	20.04	20.34	20.51
- Illisweg	20	50	20	50	20	35	05		05	35	05	35	05	35	05	35	52
- Berghöfer Schulstraße	20	50	20	50	20	36	06		06	36	06	36	06	36	06	36	52
- Berghofen Zentrum an	6.21	6.51	7.21	7.51	8.21	8.37	9.07		17.07	17.37	18.07	18.37	19.07	19.37	20.07	20.37	20.53
- Berghofen Zentrum ab	6.21	6.51	7.21	7.51	8.21	8.38	9.08		17.08	17.38	18.08	18.38	19.08	19.38	20.08	20.38	20.53
- Kleiberweg	22	52	22	52	22	40	10		10	40	10	40	10	40	10	40	54
- Emschertor	24	54	24	54	24	42	12		12	42	12	42	12	42	12	42	56
- Bickestraße	25	55	25	55	25	43	13		13	43	13	43	13	43	13	43	57
- Bickefeld	26	56	26	56	26	44	14		14	44	14	44	14	44	14	44	58
- DO-Hörde Bf	6.27	6.57	7.27	7.57	8.27	8.46	9.16		17.16	17.46	18.16	18.46	19.16	19.46	20.16	20.46	20.59

430**DSW21 Schwerte - DO-Schwerter Wald -
Berghofen - Hörde****430**

**430****sonn- und feiertags**

Haltestellen	Abfahrtszeiten															
Schwerte ZOB	7.36	8.34	9.34	10.34		11.34	12.04		15.34	16.04	16.34	17.04	17.34	18.04	18.34	19.04
- Sparkasse	37	35	35	35		35	05		35	05	35	05	35	05	35	05
- Post	38	36	36	36		36	06		36	06	36	06	36	06	36	06
- Hastingsallee	39	37	37	37		37	07		37	07	37	07	37	07	37	07
- Ostendamm	41	39	39	39		39	09		39	09	39	09	39	09	39	09
- Talweg	42	40	40	40		40	10		40	10	40	10	40	10	40	10
- Bergstraße	44	42	42	42		42	12		42	12	42	12	42	12	42	12
- Freischütz	45	43	43	43		43	13		43	13	43	13	43	13	43	13
Dortmund Nathe	46	44	44	44		44	14	usw.	44	14	44	14	44	14	44	14
- Schwerter Wald an	7.48	8.46	9.46	10.46		11.46	12.16	bis	15.46	16.16	16.46	17.16	17.46	18.16	18.46	19.16
- Schwerter Wald ab	7.49	8.49	9.49	10.49	11.19	11.49	12.19		15.49	16.19	16.49	17.19	17.49	18.19	18.49	19.19
- Illisweg	50	50	50	50	20	50	20		50	20	50	20	50	20	50	20
- Berghöfer Schulstraße	50	50	50	50	20	50	20		50	20	50	20	50	20	50	20
- Berghofen Zentrum an	7.51	8.51	9.51	10.51	11.21	11.51	12.21		15.51	16.21	16.51	17.21	17.51	18.21	18.51	19.21
- Berghofen Zentrum ab	7.51	8.51	9.51	10.51	11.21	11.51	12.21		15.51	16.21	16.51	17.21	17.51	18.21	18.51	19.21
- Kleiberweg	52	52	52	52	22	52	22		52	22	52	22	52	22	52	22
- Emschertor	54	54	54	54	24	54	24		54	24	54	24	54	24	54	24
- Bickestraße	55	55	55	55	25	55	25		55	25	55	25	55	25	55	25
- Bickefeld	56	56	56	56	26	56	26		56	26	56	26	56	26	56	26
- DO-Hörde Bf	7.57	8.57	9.57	10.57	11.27	11.57	12.27		15.57	16.27	16.57	17.27	17.57	18.27	18.57	19.27

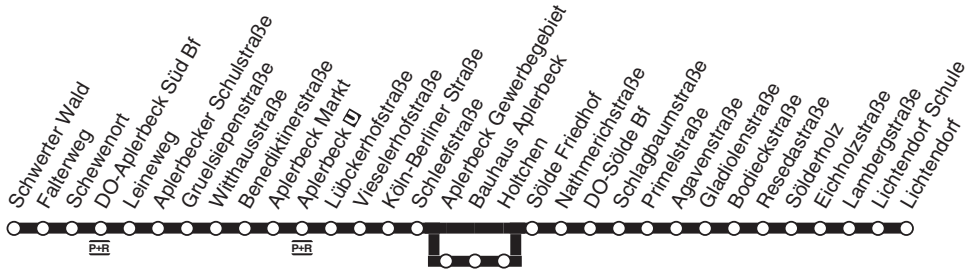
430**DSW21 Schwerte - DO-Schwerter Wald -
Berghofen - Hörde****430**



431

**DSW21 DO-Schwerter Wald - Aplerbeck - Sölde -
Sölderholz - Lichtendorf
und zurück**

431





431

**431****montags bis freitags**

Haltestellen	Abfahrtszeiten									
Schwerter Wald	5.34	6.04	20.34							
Falterweg	35	05	35							
Schewenort	36	06	36							
DO-Aplerbeck Süd Bf	37	07	37							
Leineweg	38	08	38							
Aplerbecker Schulstraße	39	09	39							
Gruelsiepenstraße	40	10	40							
Witthausstraße	41	11	41							
Benediktinerstraße	42	12	42							
Aplerbeck Markt	43	14	44							
Aplerbeck an	5.44	6.15	20.45							
Aplerbeck ab	5.45	6.16	20.46	21.20	21.50	22.20	23.20	0.20	1.20	
Lübckerhofstraße	46	18	48	21	51	21	21	21	21	
Vieselerhofstraße	47	19	49	22	52	22	22	22	22	
Köln-Berliner Straße	47	19	49	22	52	22	22	22	22	
Schleefstraße	48	20	alle	50	23	53	23	23.23	0.23	1.23
Aplerbeck Gewerbegebiet	50	22	30	52	25	55	25			
Bauhaus Aplerbeck	51	23	Min.	53	26	56	26			
Holtchen	52	24		54	27	57	27			
Sölde Friedhof	54	26		56	29	59	29	23.25	0.25	1.25
Nathmerichstraße	55	27		57	30	22.00	30	26	26	26
DO-Sölde Bf an	5.56	6.28	20.58	21.31	22.01	22.31	23.27	0.27	1.27	
DO-Sölde Bf ab	5.56	6.28	20.58	21.31	22.01	22.31	23.29	0.29	1.29	
Schlagbaumstraße	57	29		59	32	02	32	30	30	30
Primelstraße	59	31	21.01	34	04	34	32	32	32	
Agavenstraße	6.00	32		02	35	05	35	33	33	33
Gladiolenstraße	01	33		03	36	06	36	34	34	34
Bodieckstraße	02	34		04	37	07	37	35	35	35
Resedastraße	03	35		05	38	08	38	36	36	36
Sölderholz	04	36		06	39	09	39	37	37	37
Eichholzstraße	05	38		08	40	10	40	38	38	38
Lambergstraße	06	39		09	41	11	41	39	39	39
Lichtendorf	6.08	6.41	21.11	21.43	22.13	22.43	23.41	0.41	1.41	

431**DSW21
Sölderholz - Lichtendorf
DO-Schwerter Wald - Aplerbeck - Sölde -****431**

**431****samstags**

Haltestellen	Abfahrtszeiten											
Schwerter Wald	6.33	8.33	9.04	20.34								
Falterweg	34	34	05	35								
Schewenort	35	35	06	36								
DO-Aplerbeck Süd Bf	36	36	07	37								
Leineweg	37	37	08	38								
Aplerbecker Schulstraße	38	38	09	39								
Gruelsiepenstraße	39	39	10	40								
Witthausstraße	40	40	11	41								
Benediktinerstraße	41	41	12	42								
Aplerbeck Markt	42	42	14	44								
Aplerbeck  an	6.43	8.43	9.15	20.45								
Aplerbeck  ab	6.46	8.46	9.16	20.46	21.20	21.50	22.20	23.20	0.20	1.20		
Lübckerhofstraße	47	47	18	48	21	51	21	21	21	21		
Vieselerhofstraße	48	48	19	49	22	52	22	22	22	22		
Köln-Berliner Straße	48	48	19	49	22	52	22	22	22	22		
Schleefstraße	49	alle	49	20	alle	50	23	53	23	23.23	0.23	1.23
Aplerbeck Gewerbegebiet	51	30	51	22	30	52	25	55	25			
Bauhaus Aplerbeck	52	Min.	52	23	Min.	53	26	56	26			
Holtchen	53	53	24	54	27	57	27					
Sölde Friedhof	55	55	26	56	29	59	29	23.25	0.25	1.25		
Nathmerichstraße	56	56	27	57	30	22.00	30	26	26	26		
DO-Sölde Bf an	6.57	8.57	9.28	20.58	21.31	22.01	22.31	23.27	0.27	1.27		
DO-Sölde Bf ab	6.57	8.57	9.28	20.58	21.31	22.01	22.31	23.29	0.29	1.29		
Schlagbaumstraße	58	58	29	59	32	02	32	30	30	30		
Primelstraße	7.00	9.00	31	21.01	34	04	34	32	32	32		
Agavenstraße	01	01	32	02	35	05	35	33	33	33		
Gladiolenstraße	02	02	33	03	36	06	36	34	34	34		
Bodieckstraße	03	03	34	04	37	07	37	35	35	35		
Resedastraße	04	04	35	05	38	08	38	36	36	36		
Sölderholz	05	05	36	06	39	09	39	37	37	37		
Eichholzstraße	06	06	38	08	40	10	40	38	38	38		
Lambergstraße	07	07	39	09	41	11	41	39	39	39		
Lichtendorf	7.09	9.09	9.41	21.11	21.43	22.13	22.43	23.41	0.41	1.41		

431**DSW21
DO-Schwerter Wald - Aplerbeck - Sölde -
Sölderholz - Lichtendorf****431**

**431****sonn- und feiertags**

Haltestellen		Abfahrtszeiten									
Schwerter Wald		9.34	10.34	11.34	12.19		19.19				
Falterweg		35	35	35	20		20				
Schewenort		36	36	36	21		21				
DO-Aplerbeck Süd Bf		37	37	37	22		22				
Leineweg		38	38	38	23		23				
Aplerbecker Schulstraße		39	39	39	24		24				
Gruelsiepenstraße		40	40	40	25		25				
Witthausstraße		41	41	41	26		26				
Benediktinerstraße		42	42	42	27		27				
Aplerbeck Markt		43	43	43	28		28				
Aplerbeck	an	9.44	10.44	11.44	12.29		19.29				
Aplerbeck	ab	8.45	9.46	10.46	11.46	12.31	19.31	20.20		1.20	
Lübckerhofstraße		46	47	47	47	32	32	21		21	
Vieselerhofstraße		47	48	48	48	33	33	22		22	
Köln-Berliner Straße		47	48	48	48	33	33	22		22	
Schleifstraße		8.48	9.49	10.49	11.49	12.34	alle 30 Min.	19.34	20.23		1.23
Aplerbeck Gewerbegebiet											
Bauhaus Aplerbeck											
Holtchen											
Sölde Friedhof		8.50	9.51	10.51	11.51	12.36		19.36	20.25		1.25
Nathmerichstraße		51	52	52	52	37	37	26	alle	26	
DO-Sölde Bf	an	8.52	9.53	10.53	11.53	12.38		19.38	20.27	60	1.27
DO-Sölde Bf	ab	8.52	9.53	10.53	11.53	12.38		19.38	20.29	Min.	1.29
Schlagbaumstraße		53	54	54	54	39	39	30		30	
Primelstraße		55	56	56	56	41	41	32		32	
Agavenstraße		56	57	57	57	42	42	33		33	
Gladiolenstraße		57	58	58	58	43	43	34		34	
Bodieckstraße		58	59	59	59	44	44	35		35	
Resedastraße		59	10.00	11.00	12.00	45		45	36		36
Sölderholz		9.00	01	01	01	46		46	37		37
Eichholzstraße		01	02	02	02	47		47	38		38
Lambergstraße		02	03	03	03	48		48	39		39
Lichtendorf		9.04	10.05	11.05	12.05	12.50		19.50	20.41		1.41

431**DSW21
DO-Schwerter Wald - Aplerbeck - Sölde -
Sölderholz - Lichtendorf****431**

**431****montags bis freitags**

Haltestellen	Abfahrtszeiten														
Lichtendorf	4.56	5.16	5.46	6.18	19.18	19.48	20.18	20.49	21.19	21.49	22.19	22.52	23.52	0.52	
Lambergstraße	58	18	48	20	20	50	20	51	21	51	21	54	54	54	
Eichholzstraße	59	19	49	21	21	51	21	52	22	52	22	55	55	55	
Sölderholz	5.00	20	50	23	23	53	23	53	23	53	23	56	56	56	
Resedastraße	01	21	51	24	24	54	24	54	24	54	24	57	57	57	
Bodieckstraße	02	22	52	25	25	55	25	55	25	55	25	58	58	58	
Gladiolenstraße	03	23	53	26	26	56	26	56	26	56	26	59	59	59	
Agavenstraße	04	24	54	27	27	57	27	57	27	57	27	23.00	0.00	1.00	
Primelstraße	05	25	55	28	28	58	28	58	28	58	28	01	01	01	
Schlagbaumstraße	06	26	56	29	29	59	29	59	29	59	29	02	02	02	
DO-Sölde Bf	an	5.08	5.28	5.58	6.31	19.31	20.01	20.31	21.01	21.31	22.01	22.31	23.04	0.04	1.04
DO-Sölde Bf	ab	5.08	5.28	5.58	6.31	19.31	20.01	20.31	21.01	21.31	22.01	22.31	23.04	0.04	1.04
Nathmerichstraße	09	29	59	32	32	02	32	02	32	02	32	05	05	05	
Sölde Friedhof	5.10	5.30	6.00	33	33	03	33	03	33	03	33	23.06	0.06	1.06	
Holtchen				35	35	05	35	05	35	05	35				
Bauhaus Aplerbeck				36	36	06	36	06	36	06	36				
Aplerbeck Gewerbegebiet				37	37	07	37	07	37	07	37				
Schleefstraße	5.12	5.32	6.02	39	Min.	39	09	39	09	39	09	39	23.08	0.08	1.08
Köln-Berliner Straße	12	32	02	39	39	09	39	09	39	09	39	08	08	08	
Vieselhofstraße	13	33	03	40	40	10	40	10	40	10	40	09	09	09	
Lübckerhofstraße	14	34	04	41	41	11	41	11	41	11	41	10	10	10	
Aplerbeck	an	5.15	5.35	6.05	6.43	19.43	20.13	20.43	21.12	21.42	22.12	22.42	23.11	0.11	1.11
Aplerbeck	ab	5.18	5.38	6.08	6.46	19.46	20.15	20.45							
Aplerbeck Markt	19	39	09	47	47	16	46								
Benediktinerstraße	20	40	10	48	48	17	47								
Witthausstraße	21	41	11	49	49	18	48								
Gruelsiepenstraße	22	42	12	50	50	19	49								
Aplerbecker Schulstraße	23	43	13	51	51	20	50								
Leineweg	24	44	14	52	52	21	51								
DO-Aplerbeck Süd Bf	25	45	15	53	53	22	52								
Schewenort	26	46	16	54	54	23	53								
Falterweg	27	47	17	55	55	24	54								
Schwerter Wald	5.28	5.48	6.18	6.57	19.57	20.26	20.56								

= fährt als Linie 439 weiter in Richtung Schwerter Wald

431
DSW21 DO-Lichtendorf - Sölderholz - Sölde - Aplerbeck - Schwerter Wald
431

**431****samstags****431**

Haltestellen	Abfahrtszeiten															
Lichtendorf	6.20	7.20	7.50	8.20	8.48	19.18	19.48	20.18	X	X	X	22.19	22.52	23.52	0.52	
Lambergstraße	22	22	52	22	50	20	50	20	51	21	51	21	54	54	54	
Eichholzstraße	23	23	53	23	51	21	51	21	52	22	52	22	55	55	55	
Sölderholz	24	24	54	24	53	23	53	23	53	23	53	23	56	56	56	
Resedastraße	25	25	55	25	54	24	54	24	54	24	54	24	57	57	57	
Bodieckstraße	26	26	56	26	55	25	55	25	55	25	55	25	58	58	58	
Gladiolenstraße	27	27	57	27	56	26	56	26	56	26	56	26	59	59	59	
Agavenstraße	28	28	58	28	57	27	57	27	57	27	57	27	23.00	0.00	1.00	
Primelstraße	29	29	59	29	58	28	58	28	58	28	58	28	01	01	01	
Schlagbaumstraße	30	30	8.00	30	59	29	59	29	59	29	59	29	02	02	02	
DO-Sölde Bf	an	6.32	7.32	8.02	8.32	9.01	19.31	20.01	20.31	21.01	21.31	22.01	22.31	23.04	0.04	1.04
DO-Sölde Bf	ab	6.32	7.32	8.02	8.32	9.01	19.31	20.01	20.31	21.01	21.31	22.01	22.31	23.04	0.04	1.04
Nathmerichstraße	33	33	03	33	02	32	02	32	02	32	02	32	05	05	05	
Sölde Friedhof	6.34	34	04	34	03	33	03	33	03	33	03	33	23.06	0.06	1.06	
Holtchen		36	06	36	05	35	05	35	05	35	05	35				
Bauhaus Aplerbeck		37	07	37	06	alle	36	06	36	06	36	06	36			
Aplerbeck Gewerbegebiet		38	08	38	07	30	37	07	37	07	37	07	37			
Schleefstraße	6.36	40	10	40	09	Min.	39	09	39	09	39	09	39	23.08	0.08	1.08
Köln-Berliner Straße	36	40	10	40	09	39	09	39	09	39	09	39	08	08	08	
Vieselerhofstraße	37	41	11	41	10	40	10	40	10	40	10	40	09	09	09	
Lübckerhofstraße	38	42	12	42	11	41	11	41	11	41	11	41	10	10	10	
Aplerbeck	an	6.39	7.43	8.13	8.43	9.13	19.43	20.13	20.43	21.12	21.42	22.12	22.42	23.11	0.11	1.11
Aplerbeck	ab	6.45	7.46	8.16	8.46	9.16	19.46	20.15								
Aplerbeck Markt	46	47	17	47	17	47	16									
Benediktinerstraße	47	48	18	48	18	48	17									
Witthausstraße	48	49	19	49	19	49	18									
Gruelsiepenstraße	49	50	20	50	20	50	19									
Aplerbecker Schulstraße	50	51	21	51	21	51	20									
Leineweg	51	52	22	52	22	52	21									
DO-Aplerbeck Süd Bf	52	53	23	53	23	53	22									
Schewenort	53	54	24	54	24	54	23									
Faltenweg	54	55	25	55	25	55	24									
Schwerter Wald	6.55	7.56	8.26	8.56	9.27	19.57	20.26									

X = fährt als Linie 439 weiter in Richtung Schwerter Wald

DSW21 DO-Lichtendorf - Sölderholz - Sölde - Aplerbeck - Schwerter Wald**431**

**431****sonn- und feiertags**

Haltestellen	Abfahrtszeiten												
							X	X	X				
Lichtendorf	8.18	12.18	13.08	18.38	19.08	19.52	20.52	21.52	22.52	23.52	0.52		
Lambergstraße	20	20	10	40	10	54	54	54	54	54	54		
Eichholzstraße	21	21	11	41	11	55	55	55	55	55	55		
Sölderholz	22	22	12	42	12	56	56	56	56	56	56		
Resedastraße	23	23	13	43	13	57	57	57	57	57	57		
Bodieckstraße	24	24	14	44	14	58	58	58	58	58	58		
Gladiolenstraße	25	25	15	45	15	59	59	59	59	59	59		
Agavenstraße	26	26	16	46	16	20.00	21.00	22.00	23.00	0.00	1.00		
Primelstraße	27	27	17	47	17	01	01	01	01	01	01		
Schlagbaumstraße	28	28	18	48	18	02	02	02	02	02	02		
DO-Sölde Bf	an 8.30	12.30	13.20	18.50	19.20	20.04	21.04	22.04	23.04	0.04	1.04		
DO-Sölde Bf	ab 8.32	12.32	13.20	18.50	19.20	20.04	21.04	22.04	23.04	0.04	1.04		
Nathmerichstraße	33	33	21	51	21	05	05	05	05	05	05		
Sölde Friedhof	8.34	12.34	13.22	18.52	19.22	20.06	21.06	22.06	23.06	0.06	1.06		
Holtchen													
Bauhaus Aplerbeck		alle 60		alle 30									
Aplerbeck Gewerbegebiet													
Schleefstraße	8.36	Min.	12.36	13.24	Min.	18.54	19.24	20.08	21.08	22.08	23.08	0.08	1.08
Köln-Berliner Straße	36		36	24		54	24	08	08	08	08	08	
Vieselerhofstraße	37		37	25		55	25	09	09	09	09	09	
Lübckerhofstraße	38		38	26		56	26	10	10	10	10	10	
Aplerbeck	an 8.39	12.39	13.27	18.57	19.27	20.11	21.11	22.11	23.11	0.11	1.11		
Aplerbeck	ab 8.46	12.46	13.31	19.01									
Aplerbeck Markt	47		47	32		02							
Benediktinerstraße	48		48	33		03							
Witthausstraße	49		49	34		04							
Gruelsiepenstraße	50		50	35		05							
Aplerbecker Schulstraße	51		51	36		06							
Leineweg	52		52	37		07							
DO-Aplerbeck Süd Bf	53		53	38		08							
Schewenort	54		54	39		09							
Falterweg	55		55	40		10							
Schwerter Wald	8.56	12.56	13.41	19.11									

X = fährt als Linie 439 weiter in Richtung Schwerter Wald

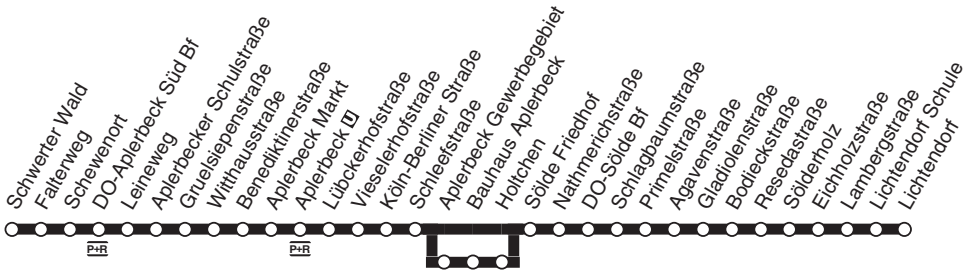
431**DSW21 DO-Lichtendorf - Sölderholz - Sölde - Aplerbeck - Schwerter Wald****431**



431

**DSW21 DO-Schwerter Wald - Aplerbeck - Sölde -
Söderholz - Lichtendorf
und zurück**

431





431

**431****montags bis freitags**

Haltestellen		Abfahrtszeiten									
Schwerter Wald		5.34	6.04	20.34							
Falterweg		35	05	35							
Schewenort		36	06	36							
DO-Aplerbeck Süd Bf		37	07	37							
Leineweg		38	08	38							
Aplerbecker Schulstraße		39	09	39							
Gruelsiepenstraße		40	10	40							
Witthausstraße		41	11	41							
Benediktinerstraße		42	12	42							
Aplerbeck Markt		43	14	44							
Aplerbeck	an	5.44	6.15	20.45							
Aplerbeck	ab	5.45	6.16	20.46	21.20	21.50	22.20	23.20	0.20	1.20	
Lübckerhofstraße		46	18	48	21	51	21	21	21	21	
Vieselerhofstraße		47	19	49	22	52	22	22	22	22	
Köln-Berliner Straße		47	19	49	22	52	22	22	22	22	
Schleefstraße		48	20	alle	50	23	53	23	23.23	0.23	1.23
Aplerbeck Gewerbegebiet		50	22	30	52	25	55	25			
Bauhaus Aplerbeck		51	23	Min.	53	26	56	26			
Holtchen		52	24		54	27	57	27			
Sölde Friedhof		54	26		56	29	59	29	23.25	0.25	1.25
Nathmerichstraße		55	27		57	30	22.00	30	26	26	26
DO-Sölde Bf	an	5.56	6.28	20.58	21.31	22.01	22.31	23.27	0.27	1.27	
DO-Sölde Bf	ab	5.56	6.28	20.58	21.31	22.01	22.31	23.29	0.29	1.29	
Schlagbaumstraße		57	29		59	32	02	32	30	30	30
Primelstraße		59	31	21.01	34	04	34	32	32	32	
Agavenstraße		6.00	32		02	35	05	35	33	33	33
Gladiolenstraße		01	33		03	36	06	36	34	34	34
Bodieckstraße		02	34		04	37	07	37	35	35	35
Resedastraße		03	35		05	38	08	38	36	36	36
Sölderholz		04	36		06	39	09	39	37	37	37
Eichholzstraße		05	38		08	40	10	40	38	38	38
Lambergstraße		06	39		09	41	11	41	39	39	39
Lichtendorf		6.08	6.41	21.11	21.43	22.13	22.43	23.41	0.41	1.41	

431**DSW21
Sölderholz - Lichtendorf
DO-Schwerter Wald - Aplerbeck - Sölde -****431**

**431****samstags**

Haltestellen	Abfahrtszeiten											
Schwerter Wald	6.33	8.33	9.04	20.34								
Falterweg	34	34	05	35								
Schewenort	35	35	06	36								
DO-Aplerbeck Süd Bf	36	36	07	37								
Leineweg	37	37	08	38								
Aplerbecker Schulstraße	38	38	09	39								
Gruelsiepenstraße	39	39	10	40								
Witthausstraße	40	40	11	41								
Benediktinerstraße	41	41	12	42								
Aplerbeck Markt	42	42	14	44								
Aplerbeck  an	6.43	8.43	9.15	20.45								
Aplerbeck  ab	6.46	8.46	9.16	20.46	21.20	21.50	22.20	23.20	0.20	1.20		
Lübckerhofstraße	47	47	18	48	21	51	21	21	21	21		
Vieselerhofstraße	48	48	19	49	22	52	22	22	22	22		
Köln-Berliner Straße	48	48	19	49	22	52	22	22	22	22		
Schleefstraße	49	alle	49	20	alle	50	23	53	23	23.23	0.23	1.23
Aplerbeck Gewerbegebiet	51	30	51	22	30	52	25	55	25			
Bauhaus Aplerbeck	52	Min.	52	23	Min.	53	26	56	26			
Holtchen	53	53	24	54	27	57	27					
Sölde Friedhof	55	55	26	56	29	59	29	23.25	0.25	1.25		
Nathmerichstraße	56	56	27	57	30	22.00	30	26	26	26		
DO-Sölde Bf an	6.57	8.57	9.28	20.58	21.31	22.01	22.31	23.27	0.27	1.27		
DO-Sölde Bf ab	6.57	8.57	9.28	20.58	21.31	22.01	22.31	23.29	0.29	1.29		
Schlagbaumstraße	58	58	29	59	32	02	32	30	30	30		
Primelstraße	7.00	9.00	31	21.01	34	04	34	32	32	32		
Agavenstraße	01	01	32	02	35	05	35	33	33	33		
Gladiolenstraße	02	02	33	03	36	06	36	34	34	34		
Bodieckstraße	03	03	34	04	37	07	37	35	35	35		
Resedastraße	04	04	35	05	38	08	38	36	36	36		
Sölderholz	05	05	36	06	39	09	39	37	37	37		
Eichholzstraße	06	06	38	08	40	10	40	38	38	38		
Lambergstraße	07	07	39	09	41	11	41	39	39	39		
Lichtendorf	7.09	9.09	9.41	21.11	21.43	22.13	22.43	23.41	0.41	1.41		

431**DSW21
DO-Schwerter Wald - Aplerbeck - Sölde -
Sölderholz - Lichtendorf****431**

**431****sonn- und feiertags**

Haltestellen		Abfahrtszeiten									
Schwerter Wald		9.34	10.34	11.34	12.19		19.19				
Falterweg		35	35	35	20		20				
Schewenort		36	36	36	21		21				
DO-Aplerbeck Süd Bf		37	37	37	22		22				
Leineweg		38	38	38	23		23				
Aplerbecker Schulstraße		39	39	39	24		24				
Gruelsiepenstraße		40	40	40	25		25				
Witthausstraße		41	41	41	26		26				
Benediktinerstraße		42	42	42	27		27				
Aplerbeck Markt		43	43	43	28		28				
Aplerbeck	an	9.44	10.44	11.44	12.29		19.29				
Aplerbeck	ab	8.45	9.46	10.46	11.46	12.31	19.31	20.20		1.20	
Lübckerhofstraße		46	47	47	47	32	32	21		21	
Vieselerhofstraße		47	48	48	48	33	33	22		22	
Köln-Berliner Straße		47	48	48	48	33	33	22		22	
Schleifstraße		8.48	9.49	10.49	11.49	12.34	alle 30 Min.	19.34	20.23		1.23
Aplerbeck Gewerbegebiet											
Bauhaus Aplerbeck											
Holtchen											
Sölde Friedhof		8.50	9.51	10.51	11.51	12.36		19.36	20.25		1.25
Nathmerichstraße		51	52	52	52	37	37	26	alle	26	
DO-Sölde Bf	an	8.52	9.53	10.53	11.53	12.38		19.38	20.27	60	1.27
DO-Sölde Bf	ab	8.52	9.53	10.53	11.53	12.38		19.38	20.29	Min.	1.29
Schlagbaumstraße		53	54	54	54	39	39	30		30	
Primelstraße		55	56	56	56	41	41	32		32	
Agavenstraße		56	57	57	57	42	42	33		33	
Gladiolenstraße		57	58	58	58	43	43	34		34	
Bodieckstraße		58	59	59	59	44	44	35		35	
Resedastraße		59	10.00	11.00	12.00	45		45	36		36
Sölderholz		9.00	01	01	01	46		46	37		37
Eichholzstraße		01	02	02	02	47		47	38		38
Lambergstraße		02	03	03	03	48		48	39		39
Lichtendorf		9.04	10.05	11.05	12.05	12.50		19.50	20.41		1.41

431**DSW21
DO-Schwerter Wald - Aplerbeck - Sölde -
Sölderholz - Lichtendorf****431**

**431****montags bis freitags**

Haltestellen	Abfahrtszeiten														
Lichtendorf	4.56	5.16	5.46	6.18	19.18	19.48	20.18	20.49	21.19	21.49	22.19	22.52	23.52	0.52	
Lambergstraße	58	18	48	20	20	50	20	51	21	51	21	54	54	54	
Eichholzstraße	59	19	49	21	21	51	21	52	22	52	22	55	55	55	
Sölderholz	5.00	20	50	23	23	53	23	53	23	53	23	56	56	56	
Resedastraße	01	21	51	24	24	54	24	54	24	54	24	57	57	57	
Bodieckstraße	02	22	52	25	25	55	25	55	25	55	25	58	58	58	
Gladiolenstraße	03	23	53	26	26	56	26	56	26	56	26	59	59	59	
Agavenstraße	04	24	54	27	27	57	27	57	27	57	27	23.00	0.00	1.00	
Primelstraße	05	25	55	28	28	58	28	58	28	58	28	01	01	01	
Schlagbaumstraße	06	26	56	29	29	59	29	59	29	59	29	02	02	02	
DO-Sölde Bf	an	5.08	5.28	5.58	6.31	19.31	20.01	20.31	21.01	21.31	22.01	22.31	23.04	0.04	1.04
DO-Sölde Bf	ab	5.08	5.28	5.58	6.31	19.31	20.01	20.31	21.01	21.31	22.01	22.31	23.04	0.04	1.04
Nathmerichstraße	09	29	59	32	32	02	32	02	32	02	32	05	05	05	
Sölde Friedhof	5.10	5.30	6.00	33	33	03	33	03	33	03	33	23.06	0.06	1.06	
Holtchen				35	35	05	35	05	35	05	35				
Bauhaus Aplerbeck				36	36	06	36	06	36	06	36				
Aplerbeck Gewerbegebiet				37	37	07	37	07	37	07	37				
Schleefstraße	5.12	5.32	6.02	39	Min.	39	09	39	09	39	09	39	23.08	0.08	1.08
Köln-Berliner Straße	12	32	02	39	39	09	39	09	39	09	39	08	08	08	
Vieselhofstraße	13	33	03	40	40	10	40	10	40	10	40	09	09	09	
Lübckerhofstraße	14	34	04	41	41	11	41	11	41	11	41	10	10	10	
Aplerbeck	an	5.15	5.35	6.05	6.43	19.43	20.13	20.43	21.12	21.42	22.12	22.42	23.11	0.11	1.11
Aplerbeck	ab	5.18	5.38	6.08	6.46	19.46	20.15	20.45							
Aplerbeck Markt	19	39	09	47	47	16	46								
Benediktinerstraße	20	40	10	48	48	17	47								
Witthausstraße	21	41	11	49	49	18	48								
Gruelsiepenstraße	22	42	12	50	50	19	49								
Aplerbecker Schulstraße	23	43	13	51	51	20	50								
Leineweg	24	44	14	52	52	21	51								
DO-Aplerbeck Süd Bf	25	45	15	53	53	22	52								
Schewenort	26	46	16	54	54	23	53								
Falterweg	27	47	17	55	55	24	54								
Schwerter Wald	5.28	5.48	6.18	6.57	19.57	20.26	20.56								

= fährt als Linie 439 weiter in Richtung Schwerter Wald

431
**DSW21 DO-Lichtendorf - Sölderholz - Sölde -
Aplerbeck - Schwerter Wald**
431

**431****samstags****431**

Haltestellen	Abfahrtszeiten															
Lichtendorf	6.20	7.20	7.50	8.20	8.48	19.18	19.48	20.18	X	X	X	22.19	22.52	23.52	0.52	
Lambergstraße	22	22	52	22	50	20	50	20	51	21	51	21	54	54	54	
Eichholzstraße	23	23	53	23	51	21	51	21	52	22	52	22	55	55	55	
Sölderholz	24	24	54	24	53	23	53	23	53	23	53	23	56	56	56	
Resedastraße	25	25	55	25	54	24	54	24	54	24	54	24	57	57	57	
Bodieckstraße	26	26	56	26	55	25	55	25	55	25	55	25	58	58	58	
Gladiolenstraße	27	27	57	27	56	26	56	26	56	26	56	26	59	59	59	
Agavenstraße	28	28	58	28	57	27	57	27	57	27	57	27	23.00	0.00	1.00	
Primelstraße	29	29	59	29	58	28	58	28	58	28	58	28	01	01	01	
Schlagbaumstraße	30	30	8.00	30	59	29	59	29	59	29	59	29	02	02	02	
DO-Sölde Bf	an	6.32	7.32	8.02	8.32	9.01	19.31	20.01	20.31	21.01	21.31	22.01	22.31	23.04	0.04	1.04
DO-Sölde Bf	ab	6.32	7.32	8.02	8.32	9.01	19.31	20.01	20.31	21.01	21.31	22.01	22.31	23.04	0.04	1.04
Nathmerichstraße	33	33	03	33	02	32	02	32	02	32	02	32	05	05	05	
Sölde Friedhof	6.34	34	04	34	03	33	03	33	03	33	03	33	23.06	0.06	1.06	
Holtchen		36	06	36	05	35	05	35	05	35	05	35				
Bauhaus Aplerbeck		37	07	37	06	alle	36	06	36	06	36	06	36			
Aplerbeck Gewerbegebiet		38	08	38	07	30	37	07	37	07	37	07	37			
Schleefstraße	6.36	40	10	40	09	Min.	39	09	39	09	39	09	39	23.08	0.08	1.08
Köln-Berliner Straße	36	40	10	40	09	39	09	39	09	39	09	39	08	08	08	
Vieselerhofstraße	37	41	11	41	10	40	10	40	10	40	10	40	09	09	09	
Lübckerhofstraße	38	42	12	42	11	41	11	41	11	41	11	41	10	10	10	
Aplerbeck	an	6.39	7.43	8.13	8.43	9.13	19.43	20.13	20.43	21.12	21.42	22.12	22.42	23.11	0.11	1.11
Aplerbeck	ab	6.45	7.46	8.16	8.46	9.16	19.46	20.15								
Aplerbeck Markt	46	47	17	47	17	47	16									
Benediktinerstraße	47	48	18	48	18	48	17									
Witthausstraße	48	49	19	49	19	49	18									
Gruelsiepenstraße	49	50	20	50	20	50	19									
Aplerbecker Schulstraße	50	51	21	51	21	51	20									
Leineweg	51	52	22	52	22	52	21									
DO-Aplerbeck Süd Bf	52	53	23	53	23	53	22									
Schewenort	53	54	24	54	24	54	23									
Faltenweg	54	55	25	55	25	55	24									
Schwerter Wald	6.55	7.56	8.26	8.56	9.27	19.57	20.26									

X = fährt als Linie 439 weiter in Richtung Schwerter Wald

DSW21 DO-Lichtendorf - Sölderholz - Sölde - Aplerbeck - Schwerter Wald**431**

**431****sonn- und feiertags**

Haltestellen	Abfahrtszeiten												
							X	X	X				
Lichtendorf	8.18	12.18	13.08	18.38	19.08	19.52	20.52	21.52	22.52	23.52	0.52		
Lambergstraße	20	20	10	40	10	54	54	54	54	54	54		
Eichholzstraße	21	21	11	41	11	55	55	55	55	55	55		
Sölderholz	22	22	12	42	12	56	56	56	56	56	56		
Resedastraße	23	23	13	43	13	57	57	57	57	57	57		
Bodieckstraße	24	24	14	44	14	58	58	58	58	58	58		
Gladiolenstraße	25	25	15	45	15	59	59	59	59	59	59		
Agavenstraße	26	26	16	46	16	20.00	21.00	22.00	23.00	0.00	1.00		
Primelstraße	27	27	17	47	17	01	01	01	01	01	01		
Schlagbaumstraße	28	28	18	48	18	02	02	02	02	02	02		
DO-Sölde Bf	an 8.30	12.30	13.20	18.50	19.20	20.04	21.04	22.04	23.04	0.04	1.04		
DO-Sölde Bf	ab 8.32	12.32	13.20	18.50	19.20	20.04	21.04	22.04	23.04	0.04	1.04		
Nathmerichstraße	33	33	21	51	21	05	05	05	05	05	05		
Sölde Friedhof	8.34	12.34	13.22	18.52	19.22	20.06	21.06	22.06	23.06	0.06	1.06		
Holtchen													
Bauhaus Aplerbeck		alle 60		alle 30									
Aplerbeck Gewerbegebiet													
Schleefstraße	8.36	Min.	12.36	13.24	Min.	18.54	19.24	20.08	21.08	22.08	23.08	0.08	1.08
Köln-Berliner Straße	36		36	24		54	24	08	08	08	08	08	08
Vieselerhofstraße	37		37	25		55	25	09	09	09	09	09	09
Lübckerhofstraße	38		38	26		56	26	10	10	10	10	10	10
Aplerbeck	an 8.39	12.39	13.27	18.57	19.27	20.11	21.11	22.11	23.11	0.11	1.11		
Aplerbeck	ab 8.46	12.46	13.31	19.01									
Aplerbeck Markt	47		47	32		02							
Benediktinerstraße	48		48	33		03							
Witthausstraße	49		49	34		04							
Gruelsiepenstraße	50		50	35		05							
Aplerbecker Schulstraße	51		51	36		06							
Leineweg	52		52	37		07							
DO-Aplerbeck Süd Bf	53		53	38		08							
Schewenort	54		54	39		09							
Falterweg	55		55	40		10							
Schwerter Wald	8.56	12.56	13.41	19.11									

X = fährt als Linie 439 weiter in Richtung Schwerter Wald

431**DSW21 DO-Lichtendorf - Sölderholz - Sölde - Aplerbeck - Schwerter Wald****431**



432

DSW21
**DO-Hörde - Benninghofen - Höchststen -
Holzen - Syburg**
und zurück

432



432

**432****montags bis freitags****432****DSW21
Holzen - Syburg
DO-Hörde - Benninghofen - Höchststen -**

Haltestellen	Abfahrtszeiten																	
DO-Hörde Bf (Bstg 1)	5.02	5.32	6.02	6.32	7.02	7.32	8.02	8.32	9.02	9.32		20.32	21.02	21.30	22.00	22.30	23.00	23.35
Hörde Friedhof	03	33	03	33	03	33	03	33	03	33		33	03	31	01	31	01	36
Am Grimmelsiepen	04	34	04	34	04	34	04	34	04	34		34	04	32	02	32	02	37
Am Marksbach	05	35	05	35	05	35	05	35	05	35		35	05	33	03	33	03	38
Hörder Kampweg	06	36	06	36	06	36	06	36	06	36		36	06	34	04	34	04	39
Overgünne	07	37	07	37	07	37	07	37	07	37		37	07	35	05	35	05	40
Benninghofer Heide	09	39	09	39	09	39	09	39	09	39		39	09	37	07	37	07	42
Im Papenkamp	10	40	10	40	10	40	10	40	10	40		40	10	38	08	38	08	43
Niederhofer Kohlenweg	10	40	10	40	10	40	10	40	10	40		40	10	38	08	38	08	43
Höchststen an	5.11	5.41	6.11	6.41	7.11	7.41	8.11	8.41	9.11	9.41	20.41	21.11	21.39	22.09	22.39	23.09	23.44	
Höchststen ab	5.12	5.42	6.12	6.42	7.12	7.42	8.12	8.42	9.12	9.42	20.42	21.12	21.40	22.10	22.40	23.10	23.45	
Lührmannstraße	13	43	13	43	13	43	13	43	13	43	43	13		11		11		
Benninghofer Mark	5.14	5.44	6.14	6.44	7.14	7.44	8.14	8.44	9.14	9.44	20.44	21.14		22.12		23.12		
Waldrodeweg													21.41		22.41		23.46	
Sommerberg Kirche										usw. bis			42		42		47	
Grenzweg													43		43		48	
Talstraße													44		44		49	
Krinkelweg	5.15	5.45	6.15	6.45	7.15	7.45	8.15	8.45	9.15	9.45	20.45	21.15	45	22.13	45	23.13	50	
Holzen Friedhof	16	46	16	46	16	46	16	46	16	46	46	16	46	14	46	14	51	
Heideweg	17	47	6.17	47	7.17	47	8.17	47	9.17	47	47	17	47	15	47	15	52	
Erikastraße	5.18	5.48		6.48		7.48		8.48		9.48	20.48	21.18	21.48	22.16	22.48	23.16	23.53	
Kreisstraße			6.18		7.18		8.18		9.18									
Holzen Ehrenmal			19		19		19		19									
Wannestraße			21		21		21		21									
Buchholz			22		22		22		22									
Haus Hunke			22		22		22		22									
Singschwanenweg			23		23		23		23									
Ortli			24		24		24		24									
Syburg			6.25		7.25		8.25		9.25									

Weitere Fahrstmöglichkeiten in Richtung Höchststen mit der Linie 433 oder 434

432

**432****samstags****432****DSW21
Holzen - Syburg
DO-Hörde - Benninghofen - Höchst -**

Haltestellen	Abfahrtszeiten																							
DO-Hörde Bf (Bstg 1)	6.30	7.30	8.30	9.30	10.32	11.02	11.32	12.02	12.32								20.32	21.02	21.30	22.00	22.30	23.00	23.35	
Hörde Friedhof	31	31	31	31	33	03	33	03	33								33	03	31	01	31	01	36	
Am Grimmelsiepen	32	32	32	32	34	04	34	04	34								34	04	32	02	32	02	37	
Am Marksbach	33	33	33	33	35	05	35	05	35								35	05	33	03	33	03	38	
Hörder Kampweg	34	34	34	34	36	06	36	06	36								36	06	34	04	34	04	39	
Overgünne	35	35	35	35	37	07	37	07	37								37	07	35	05	35	05	40	
Benninghofer Heide	37	37	37	37	39	09	39	09	39								39	09	37	07	37	07	42	
Im Papenkamp	38	38	38	38	40	10	40	10	40								40	10	38	08	38	08	43	
Niederhofer Kohlenweg	38	38	38	38	40	10	40	10	40								40	10	38	08	38	08	43	
Höchsten an	6.39	7.39	8.39	9.39	10.41	11.11	11.41	12.11	12.41								20.41	21.11	21.39	22.09	22.39	23.09	23.44	
Höchsten ab	6.40	7.40	8.40	9.40	10.42	11.12	11.42	12.12	12.42								20.42	21.12	21.40	22.10	22.40	23.10	23.45	
Lührmannstraße	41	41	41	41	43	13	43	13	43								43	13		11		11		
Benninghofer Mark	6.42	7.42	8.42	9.42	10.44	11.14	11.44	12.14	12.44								20.44	21.14		22.12		23.12		
Waldrodeweg																				21.41		22.41		23.46
Sommerberg Kirche																				42		42		47
Grenzweg																				43		43		48
Talstraße																				44		44		49
Krinkelweg	6.43	7.43	8.43	9.43	10.45	11.15	11.45	12.15	12.45								20.45	21.15	45	22.13	45	23.13	50	
Holzen Friedhof	44	44	44	44	46	16	46	16	46								46	16	46	14	46	14	51	
Heideweg	6.45	7.45	8.45	9.45	10.47	11.17	47	12.17	47								47	17	47	15	47	15	52	
Erikastraße							11.48		12.48								20.48	21.18	21.48	22.16	22.48	23.16	23.53	
Kreisstraße	6.46	7.46	8.46	9.46	10.48	11.18		12.18																
Holzen Ehrenmal	47	47	47	47	49	19		19																
Wannestraße	49	49	49	49	51	21		21																
Buchholz	50	50	50	50	52	22		22																
Haus Hunke	50	50	50	50	52	22		22																
Singschwanenweg	51	51	51	51	53	23		23																
Ortli	52	52	52	52	54	24		24																
Syburg	6.53	7.53	8.53	9.53	10.55	11.25		12.25																

Weitere Fahrsmöglichkeiten in Richtung Höchst mit der Linie 433 oder 434

432

**432****sonn- und feiertags****432****DSW21
Holzen - Syburg**
DO-Hörde - Benninghofen - Höchst - Syburg

Haltestellen	Abfahrtszeiten																	
DO-Hörde Bf (Bstg 1)	8.30	9.30	10.30	11.30	12.00	12.30	13.00		19.00	19.30	20.00	20.30	21.00	21.30	22.00	22.30	23.00	23.35
Hörde Friedhof	31	31	31	31	01	31	01		01	31	01	31	01	31	01	31	01	36
Am Grimmsiepen	32	32	32	32	02	32	02		02	32	02	32	02	32	02	32	02	37
Am Marksbach	33	33	33	33	03	33	03		03	33	03	33	03	33	03	33	03	38
Hörder Kampweg	34	34	34	34	04	34	04		04	34	04	34	04	34	04	34	04	39
Overgünne	35	35	35	35	05	35	05		05	35	05	35	05	35	05	35	05	40
Benninghofer Heide	37	37	37	37	07	37	07		07	37	07	37	07	37	07	37	07	42
Im Papenkamp	38	38	38	38	08	38	08		08	38	08	38	08	38	08	38	08	43
Niederhofer Kohlenweg	38	38	38	38	08	38	08		08	38	08	38	08	38	08	38	08	43
Höchst an	8.39	9.39	10.39	11.39	12.09	12.39	13.09		19.09	19.39	20.09	20.39	21.09	21.39	22.09	22.39	23.09	23.44
Höchst ab	8.40	9.40	10.40	11.40	12.10	12.40	13.10		19.10	19.40	20.10	20.40	21.10	21.40	22.10	22.40	23.10	23.45
Lührmannstraße	41	41	41	41	11	41	11		11	11	11	11	11	11	11	11	11	
Benninghofer Mark	8.42	9.42	10.42	11.42	12.12	12.42	13.12		19.12	20.12	21.12	22.12	23.12					
Waldrodeweg								usw.		19.41	20.41	21.41	22.41	23.46				
Sommerberg Kirche								bis		42	42	42	42	47				
Grenzweg										43	43	43	43	48				
Talstraße										44	44	44	44	49				
Krinkelweg	8.43	9.43	10.43	11.43	12.13	12.43	13.13		19.13	45	20.13	45	21.13	45	22.13	45	23.13	50
Holzen Friedhof	44	44	44	44	14	44	14		14	46	14	46	14	46	14	46	14	51
Heideweg	8.45	9.45	10.45	11.45	12.15	12.45	13.15		19.15	47	15	47	15	47	15	47	15	52
Erikastraße										19.48	20.16	20.48	21.16	21.48	22.16	22.48	23.16	23.53
Kreisstraße	8.46	9.46	10.46	11.46	12.16	12.46	13.16		19.16									
Holzen Ehrenmal	47	47	47	47	17	47	17		17									
Wannestraße	49	49	49	49	19	49	19		19									
Buchholz	50	50	50	50	20	50	20		20									
Haus Hunke	50	50	50	50	20	50	20		20									
Singschwanenweg	51	51	51	51	21	51	21		21									
Ortli	52	52	52	52	22	52	22		22									
Syburg	8.53	9.53	10.53	11.53	12.23	12.53	13.23		19.23									

Weitere Fahrmöglichkeiten in Richtung Höchst mit der Linie 433 oder 434

432

**432****montags bis freitags**

Haltestellen	Abfahrtszeiten																			
					S	S				S				S						
Syburg			5.34		6.34									7.34			8.34	9.34	10.34	
Ortli			35		35									35			35	35	35	
Singschwanenweg			35		35									35			35	35	35	
Haus Hunke			36		36									36			36	36	36	
Buchholz			37		37									37			37	37	37	
Wannestraße			38		38									38			38	38	38	
Holzen Ehrenmal			5.40		6.40									7.40			8.40	9.40	10.40	
Erikastraße	5.19		6.09		6.44		6.54	7.09						8.09			9.09	10.09		
Feldmark	20		10		45		55	10						10			10	10		
Werkstraße	21		11		46		56	11						11			11	11		
Kreisstraße	22		5.41	12	6.41	47	57	12						7.41	12	8.41	12	9.41	12	10.41
Heideweg	23		43	13	43	48	58	13	7.28	43	7.58	13	43	13	43	13	43	13	43	
Holzen Friedhof	24		44	14	44	49	59	14	29	44	59	14	44	14	44	14	44	14	44	
Krinkelweg	25		45	15	45	50	7.00	15	30	45	8.00	15	45	15	45	15	45	15	45	
Benninghofer Mark	4.47	5.07	27	47	17	47	52	02	17	32	47	02	17	47	17	47	17	47	17	
Lührmannstraße	48	08	28	48	18	48	53	03	18	33	48	03	18	48	18	48	18	48	18	
Höchsten	49	09	29	49	19	49	54	04	19	34	49	04	19	49	19	49	19	49	19	
Niederhofer Kohlenweg	50	10	30	50	20	50	55	05	20	35	50	05	20	50	20	50	20	50	20	
Im Papenkamp	51	11	31	51	21	51	56	06	21	36	51	06	21	51	21	51	21	51	21	
Benninghofer Heide	52	12	32	52	22	52	57	07	22	37	52	07	22	52	22	52	22	52	22	
Overgünne	54	14	34	54	24	54	59	09	24	39	54	09	24	54	24	54	24	54	24	
Hörder Kampweg	55	15	35	55	25	55	7.00	10	25	40	55	10	25	55	25	55	25	55	25	
Am Marksbach	56	16	36	56	26	56	01	11	26	41	56	11	26	56	26	56	26	56	26	
Am Grimmsiepen	57	17	37	57	27	57	02	12	27	42	57	12	27	57	27	57	27	57	27	
Hörde Friedhof	58	18	38	58	28	58	03	13	28	43	58	13	28	58	28	58	28	58	28	
DO-Hörde Bf (Bstg 2)	5.00	5.20	5.40	6.00	6.30	7.00	7.05	7.15	7.30	7.45	8.00	8.15	8.30	9.00	9.30	10.00	10.30	11.00		

S = fährt an Schultagen

Alle Fahrzeuge fahren weiter in Richtung Wellinghofen

432**DSW21**
Benninghofen - Hörde
DO-Syburg - Holzen - Höchsten -**432**

**432****montags bis freitags****432****DSW21
DO-Syburg - Holzen - Höchsten -
Benninghofen - Hörde**

Haltestellen	Abfahrtszeiten														
Syburg	11.34		12.34		13.34		20.14								
Ortli	35		35		35		15								
Singschwanenweg	35		35		35		15								
Haus Hunke	36		36		36		16								
Buchholz	37		37		37		17								
Wannestraße	38		38		38		18								
Holzen Ehrenmal	11.40		12.40		13.40		20.20								
Erikastraße	11.09	12.09	13.09				20.09	20.53	21.23	21.53	22.23	22.53	23.23	23.53	
Feldmark	10	10	10				10	54	24	54	24	54	24	54	
Werkstraße	11	11	11				11	55	25	55	25	55	25	55	
Kreisstraße	12	11.41	12	12.41	12	13.41	12	20.21	56	26	56	26	56	26	56
Heideweg	13	43	13	43	13	43	13	23	57	27	57	27	57	27	57
Holzen Friedhof	14	44	14	44	14	44	14	24	58	28	58	28	58	28	58
Krinkelweg	15	45	15	45	15	45	15	25	59	29	59	29	59	29	59
Benninghofer Mark	17	47	17	47	17	47	17	27	21.01	31	22.01	31	23.01	31	0.01
Lührmannstraße	18	48	18	48	18	48	18	28	02	32	02	32	02	32	02
Höchsten	19	49	19	49	19	49	19	29	03	33	03	33	03	33	03
Niederhofer Kohlenweg	20	50	20	50	20	50	20	30	04	34	04	34	04	34	04
Im Papenkamp	21	51	21	51	21	51	21	31	05	35	05	35	05	35	05
Benninghofer Heide	22	52	22	52	22	52	22	32	06	36	06	36	06	36	06
Overgünne	24	54	24	54	24	54	24	34	07	37	07	37	07	37	07
Hörder Kampweg	25	55	25	55	25	55	25	35	07	37	07	37	07	37	07
Am Marksbach	26	56	26	56	26	56	26	36	08	38	08	38	08	38	08
Am Grimmelsepen	27	57	27	57	27	57	27	37	09	39	09	39	09	39	09
Hörde Friedhof	28	58	28	58	28	58	28	38	10	40	10	40	10	40	10
DO-Hörde Bf (Bstg 2)	11.30	12.00	12.30	13.00	13.30	14.00	20.30	20.40	21.12	21.42	22.12	22.42	23.12	23.42	0.12

Alle Fahrzeuge fahren weiter in Richtung Wellinghofen

432

**432****samstags****432****DSW21
Benninghofen - Hörde
DO-Syburg - Holzen - Höchst -**

Haltestellen	Abfahrtszeiten																	
Syburg	6.02	7.02	8.02	9.04	11.04	11.34								20.14				
Ortli	03	03	03	05	05	35								15				
Singschwanenweg	03	03	03	05	05	35								15				
Haus Hunke	04	04	04	06	06	36								16				
Buchholz	05	05	05	07	07	37								17				
Wannestraße	06	06	06	08	08	38								18				
Holzen Ehrenmal	6.08	7.08	8.08	9.10	11.10	11.40								20.20				
Erikastraße			7.37	8.39					12.09			20.09		20.53	21.23			23.53
Feldmark			38	40					10			10		54	24			54
Werkstraße			39	41					11			11		55	25			55
Kreisstraße	6.09	7.09	40	8.09	42	9.11	11.11	11.41	12			12	20.21	56	26			56
Heideweg	11	11	41	11	43	13	usw. bis	13	43	13	usw. bis	13	23	57	27			57
Holzen Friedhof	12	12	42	12	44	14		14	44	14		14	24	58	28			58
Krinkelweg	13	13	43	13	45	15		15	45	15		15	25	59	29			59
Benninghofer Mark	15	15	45	15	47	17		17	47	17		17	27	21.01	31			0.01
Lührmannstraße	16	16	46	16	48	18		18	48	18		18	28	02	32	usw. bis		02
Höchst	17	17	47	17	49	19		19	49	19		19	29	03	33			03
Niederhofer Kohlenweg	18	18	48	18	50	20		20	50	20		20	30	04	34			04
Im Papenkamp	19	19	49	19	51	21		21	51	21		21	31	05	35			05
Benninghofer Heide	20	20	50	20	52	22		22	52	22		22	32	06	36			06
Overgünne	21	21	51	21	54	24		24	54	24		24	34	07	37			07
Hörder Kampweg	22	22	52	22	55	25		25	55	25		25	35	07	37			07
Am Marksbach	23	23	53	23	56	26		26	56	26		26	36	08	38			08
Am Grimmsiepen	24	24	54	24	57	27		27	57	27		27	37	09	39			09
Hörde Friedhof	25	25	55	25	58	28		28	58	28		28	38	10	40			10
DO-Hörde Bf (Bstg 2)	6.27	7.27	7.57	8.27	9.00	9.30		11.30	12.00	12.30		20.30	20.40	21.12	21.42			0.12

Alle Fahrzeuge fahren weiter in Richtung Wellinghofen

432

**432****sonn- und feiertags****432****DSW21
Benninghofen - Hörde
DO-Syburg - Holzen - Höchsten -**

Haltestellen	Abfahrtszeiten												
Syburg	9.32	10.02				12.02	12.32			19.02	19.47		
Orti	33	03				03	33			03	48		
Singschwanenweg	33	03				03	33			03	48		
Haus Hunke	34	04				04	34			04	49		
Buchholz	35	05				05	35			05	50		
Wannestraße	36	06				06	36			06	51		
Holzen Ehrenmal	9.38	10.08				12.08	12.38			19.08	19.53		
Erikastraße												20.23	20.53
Feldmark												24	54
Werkstraße												25	55
Kreisstraße	9.39	10.09				12.09	12.39			19.09	19.54	26	56
Heideweg	8.41	41	11	10.41	usw.	11.41	11	41	usw.	11	56	27	57
Holzen Friedhof	42	42	12	42	bis	42	12	42	bis	12	57	28	58
Krinkelweg	43	43	13	43		43	13	43		13	58	29	59
Benninghofer Mark	45	45	15	45		45	15	45		15	20.00	31	21.01
Lührmannstraße	46	46	16	46		46	16	46		16	01	32	02
Höchsten	47	47	17	47		47	17	47		17	02	33	03
Niederhofer Kohlenweg	48	48	18	48		48	18	48		18	03	34	04
Im Papenkamp	49	49	19	49		49	19	49		19	04	35	05
Benninghofer Heide	50	50	20	50		50	20	50		20	05	36	06
Overgünne	51	51	21	51		51	21	51		21	06	37	07
Hörder Kampweg	52	52	22	52		52	22	52		22	07	37	07
Am Marksbach	53	53	23	53		53	23	53		23	08	38	08
Am Grimmelsepen	54	54	24	54		54	24	54		24	09	39	09
Hörde Friedhof	55	55	25	55		55	25	55		25	10	40	10
DO-Hörde Bf (Bstg 2)	8.57	9.57	10.27	10.57		11.57	12.27	12.57		19.27	20.12	20.42	21.12

Alle Fahrzeuge fahren weiter in Richtung Wellinghofen

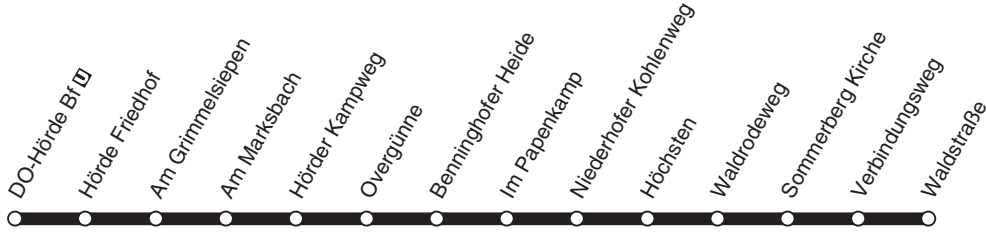
432



433

DSW21
DO-Hörde - Benninghofen - Höchst -
Sommerberg
und zurück

433



433

**433****montags bis freitags****samstags****sonn- und feiertags** →

Haltestellen	Abfahrtszeiten																	
DO-Hörde Bf	5.52	6.22	20.22	20.52	6.00	7.00	8.00	8.50	9.52	20.52	9.00	10.00	11.00	11.45	18.45			
Hörde Friedhof	53	23	23	53	01	01	01	51	53	53	01	01	01	46	46			
Am Grimmelsiepen	54	24	24	54	02	02	02	52	54	54	02	02	02	47	47			
Am Marksbach	55	25	25	55	03	03	03	53	55	55	03	03	03	48	48			
Hörder Kampweg	56	26	26	56	04	04	04	54	56	56	04	04	04	49	49			
Overgünne	57	27	27	57	05	05	05	55	57	57	05	05	05	50	50			
Benninghofer Heide	59	29	alle	29	59	07	07	07	57	59	alle	59	07	07	07	52	alle	52
Im Papenkamp	6.00	30	30	30	21.00	08	08	08	58	10.00	30	21.00	08	08	08	53	60	53
Niederhofer Kohlenweg	00	30	Min.	30	00	08	08	08	58	00	Min.	00	08	08	08	53	Min.	53
Höchsten an	6.01	6.31	20.31	21.01	6.09	7.09	8.09	8.59	10.01	21.01	9.09	10.09	11.09	11.54	18.54			
Höchsten ab	6.02	6.32	20.32	21.02	6.10	7.10	8.10	9.00	10.02	21.02	9.10	10.10	11.10	11.55	18.55			
Waldrodeweg	03	33	33	03	11	11	11	01	03	03	11	11	11	56	56			
Sommerberg Kirche	04	34	34	04	12	12	12	02	04	04	9.12	12	12	57	57			
Verbindungsweg	05	35	35	05	13	13	13	03	05	05		13	13	58	58			
Waldstraße	6.07	6.37	20.37	21.07	6.15	7.15	8.15	9.05	10.07	21.07		10.15	11.15	12.00	19.00			

Weitere Fahrtmöglichkeiten in Richtung Höchsten mit der Linie 432 oder 434

**433****montags bis freitags****samstags****sonn- und feiertags** ←

Haltestellen	Abfahrtszeiten															
Waldstraße	5.43	6.23	20.23													
Verbindungsweg	44	24	24		6.41	7.26	7.56	8.53	19.53	20.25			10.26	19.26		
Sommerberg Kirche	46	26	26	5.44	44	29	59	56	56	28	9.14	29	29			
Waldrodeweg	47	27	27	45	45	30	8.00	57	57	29	15	30	30			
Höchsten	49	29	29	47	47	32	02	59	59	31	17	32	32			
Niederhofer Kohlenweg	50	30	alle	30	48	48	33	03	9.00	alle	20.00	32	18	33	alle	33
Im Papenkamp	51	31	30	31	49	49	34	04	01	30	01	33	19	34	60	34
Benninghofer Heide	52	32	Min.	32	50	50	35	05	02	Min.	02	34	20	35	Min.	35
Overgünne	54	34	34	51	51	36	06	04	04	36	21	36	36			
Am Marksbach	56	36	36	53	53	38	08	06	06	38	23	38	38			
Am Grimmelsiepen	57	37	37	54	54	39	09	07	07	39	24	39	39			
Hörde Friedhof	58	38	38	55	55	40	10	08	08	40	25	40	40			
DO-Hörde Bf	6.00	6.40	20.40	5.57	6.57	7.42	8.12	9.10	20.10	20.42	9.27	10.42	19.42			

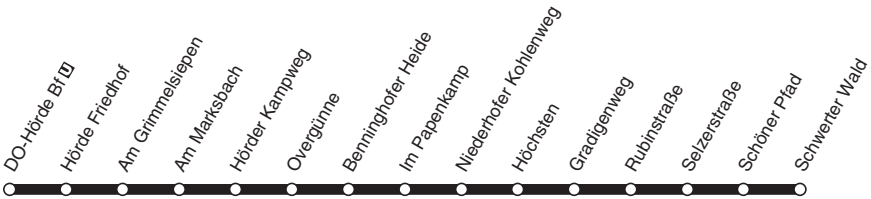
433**DSW21 Sommerberg und zurück**
DO-Hörde - Benninghofen - Höchsten -**433**



434

DSW21
**DO-Hörde - Benninghofen - Höchststen -
Schwerter Wald**
und zurück

434



434

**434****montags bis freitags****samstags****sonn- und feiertags**

Haltestellen	Abfahrtszeiten											
DO-Hörde Bf	5.42	20.12	9.10	10.12	19.42							
Hörde Friedhof	43	13	11	13	43	11.15	12.15	13.15	17.15	18.15	19.15	
Am Grimmelsiepen	44	14	12	14	44	16	16	16	16	16	16	
Am Marksbach	45	15	13	15	45	17	17	17	17	17	17	
Overgünne	47	17	15	17	47	18	18	18	18	18	18	
Benninghofer Heide	49	alle	17	19	alle	20	20	20	20	20	20	
Im Papenkamp	50	30	18	20	30	22	22	22	alle	22	22	22
Niederhofer Kohlenweg	50	Min.	18	20	Min.	23	23	23	60	23	23	23
Höchsten	52	22	20	22	52	25	25	25	Min.	23	23	23
Gradigenweg	53	23	20	22	52	25	25	25		25	25	25
Rubinstraße	54	24	21	23	53	26	26	26		26	26	26
Selzerstraße	54	24	22	24	54	27	27	27		27	27	27
Schwerter Wald	5.56	20.26	9.24	10.26	19.56	11.29	12.29	13.29	17.29	18.29	19.29	

= fährt als Linie 439 weiter in Richtung Aplerbeck

**434****montags bis freitags****samstags****sonn- und feiertags**

Haltestellen	Abfahrtszeiten											
Schwerter Wald	6.04	19.34	8.34	9.34	19.04	10.57	18.57					
Selzerstraße	06	36	36	36	06	59	59					
Rubinstraße	07	37	37	37	07	11.00	19.00					
Gradigenweg	08	38	38	38	08	01	01					
Höchsten	09	39	39	39	09	02	02					
Niederhofer Kohlenweg	10	alle	40	40	alle	03	alle	03				
Im Papenkamp	11	30	41	41	30	04	60	04				
Benninghofer Heide	12	Min.	42	42	Min.	05	Min.	05				
Overgünne	14	44	44	44	14	06	06					
Am Marksbach	16	46	46	46	16	08	08					
Am Grimmelsiepen	17	47	47	47	17	09	09					
Hörde Friedhof	18	48	48	48	18	10	10					
DO-Hörde Bf	6.20	19.50	8.50	9.50	19.20	11.12	19.12					

434

DSW21
**DO-Hörde - Benninghofen - Höchsten -
 Schwerter Wald
 und zurück**

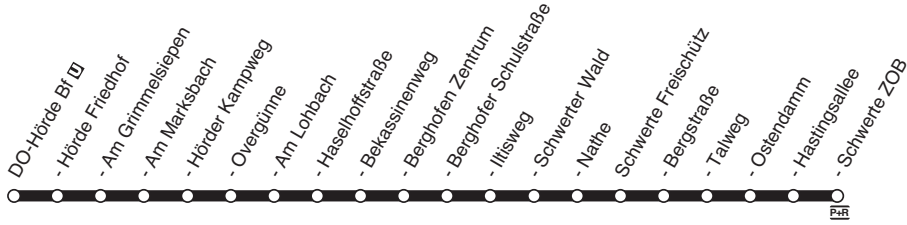
434



435


DSW21
DO-Hörde - Berghofen - Schwerter Wald -
Schwerte
und zurück

435




435


**435****montags bis freitags****samstags****sonn- und feiertags**

Haltestellen	Abfahrtszeiten										
Dortmund Hörde Bf  (Bstg 1)	21.15	21.45	23.15		21.15	21.45	23.15		19.45	20.15	23.15
- Am Grimmelsiepen	17	47	17		17	47	17		47	17	17
- Am Marksbach	18	48	18		18	48	18		48	18	18
- Overgünne	20	50	20		20	50	20		50	20	20
- Am Lohbach	21	51	21		21	51	21		51	21	21
- Bekassinenweg	23	53	alle 23		23	53	alle 23		53	23	alle 23
- Berghofen Zentrum	25	55	30 25		25	55	30 25		55	25	30 25
- Schwerter Wald	27	57	Min. 27		27	57	Min. 27		57	27	Min. 27
- Nathe	29	59	29		29	59	29		59	29	29
Schwerte Freischütz	30	22.00	30		30	22.00	30		20.00	30	30
- Bergstraße	31	01	31		31	01	31		01	31	31
- Talweg	32	02	32		32	02	32		02	32	32
- Ostendamm	33	03	33		33	03	33		03	33	33
- Schwerte ZOB	21.35	22.05	23.35		21.35	22.05	23.35		20.05	20.35	23.35

**435****montags bis freitags****samstags****sonn- und feiertags**

Haltestellen	Abfahrtszeiten										
Schwerte ZOB	21.08	21.36	22.06	23.36	21.08	21.36	22.06	23.36	19.36	20.06	23.36
- Ostendamm	10	38	08	38	10	38	08	38	38	08	38
- Talweg	11	39	09	39	11	39	09	39	39	09	39
- Bergstraße	13	41	11	41	13	41	11	41	41	11	41
- Freischütz	14	42	12	42	14	42	12	42	42	12	42
Dortmund Nathe	15	43	13	alle 43	15	43	13	alle 43	43	13	alle 43
- Schwerter Wald	17	45	15	30 45	17	45	15	30 45	45	15	30 45
- Berghofen Zentrum	19	47	17	Min. 47	19	47	17	Min. 47	47	17	Min. 47
- Bekassinenweg	21	49	19	49	21	49	19	49	49	19	49
- Am Lohbach	23	51	21	51	23	51	21	51	51	21	51
- Overgünne	24	52	22	52	24	52	22	52	52	22	52
- Am Marksbach	25	53	23	53	25	53	23	53	53	23	53
- Am Grimmelsiepen	26	54	24	54	26	54	24	54	54	24	54
- DO-Hörde Bf  (Bstg 2)	21.29	21.57	22.27	23.57	21.29	21.57	22.27	23.57	19.57	20.27	23.57

435**DSW21****Schwerte
DO-Hörde - Berghofen - Schwerter Wald -
und zurück****435**

**436****436**

436
DSW21
DO-Asseln - Hohenbuschei - Brackel - Aplerbeck - Schüren - Stadtkrone Ost - Hörde und zurück

**436****montags bis freitags**

Haltestellen		Abfahrtszeiten													
		S													
Asseln Aplerbecker Straße													8.10	8.30	8.50
Küsterkamp													11	31	51
Zum Alten Flugfeld				5.54	6.14	6.34	6.54	7.14	7.24	7.34	7.54	14	34	54	
Adalbert-Dickhut-Straße				55	15	35	55	15	25	35	55	15	35	55	
Luftschiffweg				57	17	37	57	17	27	37	57	17	37	57	
Adi-Preißler-Allee				58	18	38	58	18	28	38	58	18	38	58	
Örlingweg				6.00	20	40	7.00	20	30	40	8.00	20	40	9.00	
Haferfeldstraße				02	22	42	02	22	32	42	02	22	42	02	
Brackel Kirche	an			6.06	6.26	6.46	7.06	7.26	7.36	7.46	8.06	8.26	8.46	9.06	
Brackel Kirche	ab	4.47	5.27	5.47	6.07	6.27	6.47	7.07	7.27	7.37	7.47	8.07	8.27	8.47	9.07
DO-Brackel S		48	28	48	08	28	48	08	28	38	48	08	28	48	08
DO-Brackel S Westfäl. Str.		51	31	51	11	31	51	11	31	41	51	11	31	51	11
Haslindestraße		54	34	54	14	34	54	14	34	44	54	14	34	54	14
Funkturmsiedlung		55	35	55	15	35	55	15	35	45	55	15	35	55	15
Leni-Rommel-Straße		58	38	58	18	38	58	18	38	48	58	18	38	58	18
Ravensweg		5.00	40	6.00	20	40	7.00	20	40	50	8.00	20	40	9.00	20
Lübckerhofstraße		02	42	02	22	42	02	22	42	52	02	22	42	02	22
Aplerbeck U	an	5.04	5.44	6.04	6.24	6.44	7.04	7.24	7.44	7.54	8.04	8.24	8.44	9.04	9.24
Aplerbeck U	ab			6.05	6.25	6.45	7.05	7.25	7.45		8.05	8.25	8.45	9.05	9.25
Aplerbeck Markt				06	26	46	06	26	46		06	26	46	06	26
Rodenbergstraße/Aplerbeck U				09	29	49	09	29	49		09	29	49	09	29
Bergmeisterstraße		5.06	5.36	5.56	13	33	53	13	33	53	13	33	53	13	33
Bergparte	an	5.08	5.38	5.58	6.15	6.35	6.55	7.15	7.35	7.55	8.15	8.35	8.55	9.15	9.35
Bergparte	ab	5.08	5.38	5.58	6.15	6.36	6.56	7.16	7.36	7.56	8.16	8.36	8.56	9.16	9.36
Schüren (Bstg 01)		10	40	6.00	17	38	58	18	38	58	18	38	58	18	38
Gaußstraße		11	41	01	18	39	59	19	39	59	19	39	59	19	39
Londoner Bogen		12	42	02	19	40	7.00	20	40	8.00	20	40	9.00	20	40
Europaplatz		13	43	03	20	41	01	21	41	01	21	41	01	21	41
Stadtrat-Cremer-Allee		14	44	04	21	42	02	22	42	02	22	42	02	22	42
Am Remberg		16	46	06	24	45	05	25	45	05	25	45	05	25	45
Kurze Hecke		18	48	08	26	47	07	27	47	07	27	47	07	27	47
Willem-van-Vloten-Straße U		20	50	10	29	50	10	30	50	10	30	50	10	30	50
DO-Hörde Bf U		5.24	5.54	6.14	6.34	6.55	7.15	7.35	7.55	8.15	8.35	8.55	9.15	9.35	9.55

S = fährt an Schultagen

436
**DO-Asseln - Hohenbuschei - Brackel -
 Aplerbeck - Schüren - Stadtkrone Ost -
 Hörde**
436

**436****montags bis freitags**

Haltestellen	Abfahrtszeiten															
Asseln Aplerbecker Straße	9.10	9.30		13.30	13.50		14.30		15.10		15.50	16.10	16.30		18.20	
Küsterkamp	11	31		31	51		31		11		51	11	31		21	
Zum Alten Flugfeld	14	34	9.54	34	54	14.14	34	14.54	14	15.34	54	14	34	16.54	17.54	24
Adalbert-Dickhut-Straße	15	35	55	35	55	15	35	55	15	35	55	15	35	55	55	25
Luftschiffweg	17	37	57	37	57	17	37	57	17	37	57	17	37	57	57	27
Adi-Preißler-Allee	18	38	58	38	58	18	38	58	18	38	58	18	38	58	58	28
Örlingweg	20	40	10.00	40	14.00	20	40	15.00	20	40	16.00	20	40	17.00	18.00	30
Haferfeldstraße	22	42	02	42	02	22	42	02	22	42	02	22	42	02	02	32
Brackel Kirche an	9.26	9.46	10.06	13.46	14.06	14.26	14.46	15.06	15.26	15.46	16.06	16.26	16.46	17.06	18.06	18.36
Brackel Kirche ab	9.27	9.47	10.07	13.47	14.07	14.27	14.47	15.07	15.27	15.47	16.07	16.27	16.47	17.07	18.07	18.37
DO-Brackel	28	48	08	48	08	28	48	08	28	48	08	28	48	08	08	38
DO-Brackel Westfäl. Str.	31	51	11	51	11	31	51	11	31	51	11	31	51	11	11	41
Haslindestraße	34	54	14	54	14	34	54	14	34	54	14	34	54	14	14	44
Funkturmsiedlung	35	55	15	55	15	35	55	15	35	55	15	35	55	15	15	45
Leni-Rommel-Straße	38	58	18	58	18	38	58	18	38	58	18	38	58	18	18	48
Ravensweg	40	10.00	20	usw.	14.00	20	40	15.00	20	40	16.00	20	40	17.00	20	usw.
Lübckerhofstraße	42	02	22	bis	02	22	42	02	22	42	02	22	42	02	22	bis
Aplerbeck	9.44	10.04	10.24	14.04	14.24	14.44	15.04	15.24	15.44	16.04	16.24	16.44	17.04	17.24	18.24	18.54
Aplerbeck ab	9.45	10.05	10.25	14.05	14.25	14.45	15.05	15.25	15.45	16.05	16.25	16.45	17.05	17.25	18.25	18.55
Aplerbeck Markt	46	06	26	06	26	46	06	26	46	06	26	46	06	26	26	56
Rodenbergstraße/Aplerbeck	49	09	29	09	29	49	09	29	49	09	29	49	09	29	29	59
Bergmeisterstraße	53	13	33	13	33	53	13	33	53	13	33	53	13	33	33	19.03
Bergparte an	9.55	10.15	10.35	14.15	14.35	14.55	15.15	15.35	15.55	16.15	16.35	16.55	17.15	17.35	18.35	19.05
Bergparte ab	9.56	10.16	10.36	14.16	14.36	14.56	15.16	15.36	15.56	16.16	16.36	16.56	17.16	17.36	18.36	19.06
Schüren (Bstg 01)	58	18	38	18	38	58	18	38	58	18	38	58	18	38	38	08
Gaußstraße	59	19	39	19	39	59	19	39	59	19	39	59	19	39	39	09
Londoner Bogen	10.00	20	40	20	40	15.00	20	40	16.00	20	40	17.00	20	40	40	10
Europaplatz	01	21	41	21	41	01	21	41	01	21	41	01	21	41	41	11
Stadtrat-Cremer-Allee	02	22	42	22	42	02	22	42	02	22	42	02	22	42	42	12
Am Remberg	05	25	45	25	45	05	25	45	05	25	45	05	25	45	45	15
Kurze Hecke	07	27	47	27	47	07	27	47	07	27	47	07	27	47	47	17
Willem-van-Vloten-Straße	10	30	50	30	50	10	30	50	10	30	50	10	30	50	50	20
DO-Hörde Bf	10.15	10.35	10.55	14.35	14.55	15.15	15.35	15.55	16.15	16.35	16.55	17.15	17.35	17.55	18.55	19.25

436
**DO-Asseln - Hohenbuschei - Brackel -
 Aplerbeck - Schüren - Stadtkrone Ost -
 Hörde**
436

**436****montags bis freitags**

Haltestellen	Abfahrtszeiten				
Asseln Aplerbecker Straße	18.50	19.20	20.02		23.02
Küsterkamp	51	21	02		02
Zum Alten Flugfeld	54	24	05	20.35	05 23.35
Adalbert-Dickhut-Straße	55	25	06	36	06 36
Luftschiffweg	57	27	07	37	07 37
Adi-Preißler-Allee	58	28	07	37	07 37
Örlingweg	19.00	30	09	39	09 39
Haferfeldstraße	02	32	12	42	12 42
Brackel Kirche an	19.06	19.36	20.16	20.46	23.16 23.46
Brackel Kirche ab	19.07	19.37	20.16	20.46	23.16 23.46
DO-Brackel	08	38	17	47	17 47
DO-Brackel Westfäl. Str.	11	41	19	49	19 49
Haslindestraße	14	44	22	52	22 52
Funkturmsiedlung	15	45	23	53	23 53
Leni-Rommel-Straße	18	48	26	56	26 56
Ravensweg	20	50	28	58	28 58
Lübckerhofstraße	22	52	30	21.00	30 0.00
Aplerbeck an	19.24	19.54	20.31	21.01	23.31 0.01
Aplerbeck ab	19.25	19.55	20.32	21.02	23.32
Aplerbeck Markt	26	56	33	03	33
Rodenbergstraße/Aplerbeck	29	59	36	06	36
Bergmeisterstraße	33	20.03	39	09	39
Bergparte an	19.35	20.05	20.41	21.11	23.41
Bergparte ab	19.36	20.06	20.41	21.11	23.41
Schüren (Bstg 01)	38	08	43	13	43
Gaußstraße	39	09	44	14	44
Londoner Bogen	40	10	45	15	45
Europaplatz	41	11	46	16	46
Stadtrat-Cremer-Allee	42	12	47	17	47
Am Remberg	45	15	49	19	49
Kurze Hecke	47	17	51	21	51
Willem-van-Vloten-Straße	50	20	53	23	53
DO-Hörde Bf	19.55	20.25	20.57	21.27	23.57

436

**DO-Asseln - Hohenbuschei - Brackel -
 Aplerbeck - Schüren - Stadtkrone Ost -
 Hörde**

**436**

**436****samstags**

Haltestellen		Abfahrtszeiten											
Asseln Aplerbecker Straße										9.20	19.20	20.02	23.02
Küsterkamp										21	21	02	02
Zum Alten Flugfeld						8.22	8.54	24		24	05	20.35	05 23.35
Adalbert-Dickhut-Straße						23	55	25		25	06	36	06 36
Luftschiffweg						25	57	27		27	07	37	07 37
Adi-Preißler-Allee						26	58	28		28	07	37	07 37
Örlingweg						28	9.00	30		30	09	39	09 39
Haferfeldstraße						30	02	32		32	12	42	12 42
Brackel Kirche	an					8.34	9.06	9.36		19.36	20.16	20.46	23.16 23.46
Brackel Kirche	ab	5.58	6.28		7.28	7.58	8.37	9.07	9.37	19.37	20.16	20.46	23.16 23.46
DO-Brackel		59	29		29	59	38	08	38	38	17	47	17 47
DO-Brackel Westfäl. Str.		6.01	31		31	8.01	41	11	41	41	19	49	19 49
Haslindestraße		04	34		34	04	44	14	44	44	22	52	22 52
Funkturmsiedlung		05	35		35	05	45	15	45	45	23	53	23 53
Leni-Rommel-Straße		08	38	usw.	38	08	48	18	48	48	26	56	26 56
Ravensweg		10	40	bis	40	10	50	20	50	usw.	50	28	58 usw.
Lübckerhofstraße		12	42		42	12	52	22	52	bis	52	30	21.00 30 0.00
Aplerbeck	an	6.13	6.43		7.43	8.13	8.54	9.24	9.54	19.54	20.31	21.01	23.31 0.01
Aplerbeck	ab	6.16	6.46		7.46	8.16	8.55	9.25	9.55	19.55	20.32	21.02	23.32
Aplerbeck Markt		17	47		47	17	56	26	56	56	33	03	33
Rodenbergstraße/Aplerbeck		20	50		50	20	59	29	59	59	36	06	36
Bergmeisterstraße		23	53		53	23	9.03	33	10.03	20.03	39	09	39
Bergparte	an	6.25	6.55		7.55	8.25	9.05	9.35	10.05	20.05	20.41	21.11	23.41
Bergparte	ab					8.25	9.06	9.36	10.06	20.06	20.41	21.11	23.41
Schüren (Bstg 01)						27	08	38	08	08	43	13	43
Gaußstraße						28	09	39	09	09	44	14	44
Londoner Bogen						29	10	40	10	10	45	15	45
Europaplatz						30	11	41	11	11	46	16	46
Stadtrat-Cremer-Allee						31	12	42	12	12	47	17	47
Am Remberg						33	15	45	15	15	49	19	49
Kurze Hecke						35	17	47	17	17	51	21	51
Willem-van-Vloten-Straße						37	20	50	20	20	53	23	53
DO-Hörde Bf						8.41	9.25	9.55	10.25	20.25	20.57	21.27	23.57

436**DO-Asseln - Hohenbuschei - Brackel - Aplerbeck - Schüren - Stadtkrone Ost - Hörde****436**

**436****sonn- und feiertags**

Haltestellen		Abfahrtszeiten																		
Asseln Aplerbecker Straße					10.47					20.47										
Küsterkamp					47					47										
Zum Alten Flugfeld		8.50			50	11.20				50										
Adalbert-Dickhut-Straße		51			51	21				51										
Luftschiffweg		52			52	22				52										
Adi-Preißler-Allee		53			52	22				52										
Örlingweg		55			54	24				54										
Haferfeldstraße		57			57	27				57										
Brackel Kirche	an	9.01			11.01	11.31				21.01										
Brackel Kirche	ab	8.31	9.01		10.31	11.01	11.31			21.01	21.28	21.58		23.28	23.58	0.58				
DO-Brackel		32	02		32	02	32			02	29	59		29	59	59				
DO-Brackel Westfäl. Str.		34	04		34	04	34			04	31	22.01		31	0.01	1.01				
Haslindestraße		37	07		37	07	37			07	34	04		34	04	04				
Funkturmsiedlung		38	08		38	08	38			08	35	05		35	05	05				
Leni-Rommel-Straße		41	11		41	11	41			11	38	08		38	08	08				
Ravensweg		43	13		43	13	43	usw.		13	40	10		40	10	10				
Lübckerhofstraße		45	15	usw.	45	15	45	bis		15	42	12		42	12	12				
Aplerbeck	an	8.46	9.16	bis	10.46	11.16	11.46			21.16	21.43	22.13		23.43	0.13	1.13				
Aplerbeck	ab	8.47	9.17		10.47	11.17	11.47			21.17	21.46	22.16		23.46						
Aplerbeck Markt		48	18		48	18	48			18	47	17	usw.			47				
Rodenbergstraße/Aplerbeck		51	21		51	21	51			21	50	20	bis			50				
Bergmeisterstraße		54	24		54	24	54			24	53	23		53						
Bergparte	an	8.56	9.26		10.56	11.26	11.56			21.26	21.55	22.25		23.55						
Bergparte	ab	8.56	9.26		10.56	11.26	11.56			21.26	21.55	22.25		23.55						
Schüren (Bstg 01)		58	28		58	28	58			28	57	27		57						
Gaußstraße		59	29		59	29	59			29	58	28		58						
Londoner Bogen		9.00	30		11.00	30	12.00			30	59	29		59						
Europaplatz		01	31		01	31	01			31	22.00	30		0.00						
Stadtrat-Cremer-Allee		02	32		02	32	02			32	01	31		01						
Am Remberg		04	34		04	34	04			34	03	33		03						
Kurze Hecke		06	36		06	36	06			36	05	35		05						
Willem-van-Vloten-Straße		08	38		08	38	08			38	07	37		07						
DO-Hörde Bf		9.12	9.42		11.12	11.42	12.12			21.42	22.11	22.41		0.11						

436

**DO-Asseln - Hohenbuschei - Brackel -
Aplerbeck - Schüren - Stadtkrone Ost -
Hörde**

**436**

**436****montags bis freitags**

Haltestellen	Abfahrtszeiten															
	X	X	S			S										
DO-Hörde Bf			5.37	6.07	6.27	6.47	7.07	7.27	7.47	8.07	8.27	12.07				
Willem-van-Vloten-Straße an			5.41	6.12	6.32	6.52	7.12	7.32	7.52	8.12	8.32	12.12				
Willem-van-Vloten-Straße ab			5.42	6.12	6.32	6.52	7.12	7.32	7.52	8.12	8.32	12.12				
Am Remberg			46	16	36	56	16	36	56	16	36	16				
Europaplatz			49	19	39	59	19	39	59	19	39	19				
Londoner Bogen			49	19	39	59	19	39	59	19	39	19				
Gaußstraße			51	21	41	7.01	21	41	8.01	21	41	21				
Schüren (Bstg 02)			52	22	42	02	22	42	02	22	42	22				
Bergparte			54	24	44	04	24	44	04	24	44	24				
Bergmeisterstraße			56	26	46	06	26	46	06	26	46	26				
Rodenbergstraße/Aplerbeck			58	29	49	09	29	49	09	29	49	29				
Aplerbecker Bahnhofstraße	4.53		6.01	32	52	12	32	52	12	32	52	32				
Aplerbeck Markt			02	34	54	14	34	54	14	34	54	34				
Aplerbeck an	4.56		6.03	6.35	6.55	7.15	7.35	7.55	8.15	8.35	8.55	12.35				
Aplerbeck ab	4.57	5.17	5.36	5.56	6.16	6.36	6.56	7.16	7.36	7.56	8.16	8.36	8.56	12.36		
Lübckerhofstraße	59	19	38	58	18	38	58	18	38	58	18	38	58	usw.		
Ravensweg	5.01	21	40	6.00	20	40	7.00	20	40	8.00	20	40	9.00	bis		
Heimsenstraße	02	22	41	01	21	41	01	21	41	01	21	41	01	41		
Brackeler Linde	04	24	43	03	23	43	03	23	43	03	23	43	03	43		
Funkturmsiedlung	06	26	45	05	25	45	05	7.15	25	7.35	45	05	25	45	05	
Holzwickeder Straße	09	29	48	08	28	48	08	18	28	38	48	08	28	48	08	
DO-Brackel Westfäl. Str.	11	31	50	10	30	50	10	20	30	40	50	10	30	50	10	
DO-Brackel	14	34	53	13	33	53	15	23	33	43	53	13	33	53	13	
Brackel Kirche an	5.15	5.35	5.54	6.14	6.34	6.54	7.16	7.24	7.34	7.44	7.54	8.14	8.34	8.54	9.14	12.54
Brackel Kirche ab			5.55	6.15	6.35	6.55	7.25	7.35	7.45	7.55	8.15	8.35	8.55	9.15	12.55	
Haferfeldstraße			58	18	38	58	28	38	48	58	18	38	58	18	58	
Scheidemannstraße			59	19	39	59	29	39	49	59	19	39	59	19	59	
Adi-Preißler-Allee			6.01	21	41	7.01	7.31	41	7.51	8.01	21	41	9.01	21	13.01	
Luftschiffweg			02	22	42	02	42	02	22	42	02	22	02	22	02	
Adalbert-Dickhut-Straße			03	23	43	03	43	03	23	43	03	23	03	23	03	
Zum Alten Flugfeld			6.05	6.25	6.45	7.05	7.45	05	25	45	05	9.25	05	05		
Businkstraße								10	30	50	10			10		
Asseln Aplerbecker Straße								8.12	8.32	8.52	9.12			13.12		

S = fährt an Schultagen X = fährt weiter als Linie 420 in Richtung Scharnhorst

436**DO-Hörde - Stadtkrone Ost - Schüren - Aplerbeck - Brackel - Hohenbuschel - Asseln****436**

**436****montags bis freitags**

Haltestellen	Abfahrtszeiten																							
DO-Hörde Bf	12.27	12.47	13.07	13.27	13.47	14.07	14.27	14.47	15.07	15.27								17.07	17.27	17.47	18.07	18.37	19.07	19.37
Willem-van-Vloten-Straße an	12.32	12.52	13.12	13.32	13.52	14.12	14.32	14.52	15.12	15.32								17.12	17.32	17.52	18.12	18.42	19.12	19.42
Willem-van-Vloten-Straße ab	12.32	12.52	13.12	13.32	13.52	14.12	14.32	14.52	15.12	15.32								17.12	17.32	17.52	18.12	18.42	19.12	19.42
Am Remberg	36	56	16	36	56	16	36	56	16	36								16	36	56	16	46	16	46
Europaplatz	39	59	19	39	59	19	39	59	19	39								19	39	59	19	49	19	49
Londoner Bogen	39	59	19	39	59	19	39	59	19	39								19	39	59	19	49	19	49
Gaußstraße	41	13.01	21	41	14.01	21	41	15.01	21	41								21	41	18.01	21	51	21	51
Schüren (Bstg 02)	42	02	22	42	02	22	42	02	22	42								22	42	02	22	52	22	52
Bergparte	44	04	24	44	04	24	44	04	24	44								24	44	04	24	54	24	54
Bergmeisterstraße	46	06	26	46	06	26	46	06	26	46								26	46	06	26	56	26	56
Rodenbergstraße/Aplerbeck	49	09	29	49	09	29	49	09	29	49								29	49	09	29	59	29	59
Aplerbecker Bahnhofstraße	52	12	32	52	12	32	52	12	32	52								32	52	12	32	19.02	32	20.02
Aplerbeck Markt	54	14	34	54	14	34	54	14	34	54								34	54	14	34	04	34	04
Aplerbeck an	12.55	13.15	13.35	13.55	14.15	14.35	14.55	15.15	15.35	15.55								17.35	17.55	18.15	18.35	19.05	19.35	20.05
Aplerbeck ab	12.56	13.16	13.36	13.56	14.16	14.36	14.56	15.16	15.36	15.56								17.36	17.56	18.16	18.36	19.06	19.36	20.06
Lübckerhofstraße	58	18	38	58	18	38	58	18	38	58	usw.							38	58	18	38	08	38	08
Ravensweg	13.00	20	40	14.00	20	40	15.00	20	40	16.00	bis							40	18.00	20	40	10	40	10
Heimsenstraße	01	21	41	01	21	41	01	21	41	01								41	01	21	41	11	41	11
Brackeler Linde	03	23	43	03	23	43	03	23	43	03								43	03	23	43	13	43	13
Funkturmsiedlung	05	25	45	05	25	45	05	25	45	05								45	05	25	45	15	45	15
Holzwickeder Straße	08	28	48	08	28	48	08	28	48	08								48	08	28	48	18	48	18
DO-Brackel Westfäl. Str.	10	30	50	10	30	50	10	30	50	10								50	10	30	50	20	50	20
DO-Brackel	13	33	53	13	33	53	13	33	53	13								53	13	33	53	23	53	23
Brackel Kirche an	13.14	13.34	13.54	14.14	14.34	14.54	15.14	15.34	15.54	16.14								17.54	18.14	18.34	18.54	19.24	19.54	20.24
Brackel Kirche ab	13.15	13.35	13.55	14.15	14.35	14.55	15.15	15.35	15.55	16.15								17.55	18.15	18.35	18.55	19.25	19.55	20.25
Haferfeldstraße	18	38	58	18	38	15.00	18	38	58	18								58	18	38	58	28	58	28
Scheidemannstraße	19	39	59	19	39	01	19	39	59	19								59	19	39	59	29	59	29
Adi-Preißler-Allee	21	41	14.01	21	41	03	21	41	16.01	21								18.01	21	41	19.01	31	20.01	31
Luftschiffweg	22	42	02	22	42	04	22	42	02	22								02	22	42	02	32	02	32
Adalbert-Dickhut-Straße	23	43	03	23	43	05	23	43	03	23								03	23	43	03	33	03	33
Zum Alten Flugfeld	25	45	14.05	25	14.45	15.07	25	45	05	16.25								05	25	45	05	35	05	20.35
Businkstraße	30	50		30			30	50	10									10	30	50	10	40	10	
Asseln Aplerbecker Straße	13.32	13.52		14.32			15.32	15.52	16.12									18.12	18.32	18.52	19.12	19.42	20.12	

436

**DO-Hörde - Stadtkrone Ost - Schüren -
 Aplerbeck - Brackel - Hohenbuschel -
 Asseln**

436

**436****montags bis freitags**

Haltestellen	Abfahrtszeiten				
DO-Hörde Bf	20.04	20.34	22.34	23.19	0.19
Willem-van-Vloten-Straße an	20.08	20.38	22.38	23.23	0.23
Willem-van-Vloten-Straße ab	20.08	20.38	22.38	23.23	0.23
Am Remberg	12	42	42	27	27
Europaplatz	15	45	45	30	30
Londoner Bogen	15	45	45	30	30
Gaußstraße	17	47	47	32	32
Schüren (Bstg 02)	18	48	48	33	33
Bergparte	20	50	50	35	35
Bergmeisterstraße	22	52	52	37	37
Rodenbergstraße/Aplerbeck	24	54	54	39	39
Aplerbecker Bahnhofstraße	27	57	57	42	42
Aplerbeck Markt	28	58	58	43	43
Aplerbeck an	20.29	20.59	22.59	23.44	0.44
Aplerbeck ab	20.30	21.00	23.00	23.45	0.45
Lübckerhofstraße	31	01	usw.	01	46
Ravensweg	33	03	bis	03	48
Heimsenstraße	34	04		04	49
Brackeler Linde	36	06		06	51
Funkturmsiedlung	38	08		08	53
Holzwickeder Straße	40	10		10	55
DO-Brackel Westfäl. Str.	42	12		12	57
DO-Brackel	45	15		15	00
Brackel Kirche an	20.46	21.16	23.16	0.01	1.01
Brackel Kirche ab	20.46	21.16	23.16	0.01	1.01
Haferfeldstraße	49	19		19	04
Scheidemannstraße	50	20		20	05
Adi-Preißler-Allee	52	22		22	07
Luftschiffweg	53	23		23	08
Adalbert-Dickhut-Straße	54	24		24	09
Zum Alten Flugfeld	56	21.26	23.26	11	11
Businkstraße	21.00			15	15
Asseln Aplerbecker Straße	21.01			0.16	1.16

436

**DO-Hörde - Stadtkrone Ost - Schüren -
 Aplerbeck - Brackel - Hohenbuschel -
 Asseln**

**436**

**436****samstags**

Haltestellen	Abfahrtszeiten																	
	X	X	X	X														
DO-Hörde Bf								9.07	9.37		19.37	20.04	20.34		22.34	23.19	0.19	
Willem-van-Vloten-Straße an								9.12	9.42		19.42	20.08	20.38		22.38	23.23	0.23	
Willem-van-Vloten-Straße ab								9.12	9.42		19.42	20.08	20.38		22.38	23.23	0.23	
Am Remberg								16	46		46	12	42		42	27	27	
Europaplatz								19	49		49	15	45		45	30	30	
Londoner Bogen								19	49		49	15	45		45	30	30	
Gaußstraße								21	51		51	17	47		47	32	32	
Schüren (Bstg 02)								22	52		52	18	48		48	33	33	
Bergparte			6.35	7.05		8.05	8.24	8.54	24	54		54	20	50		50	35	35
Bergmeisterstraße			37	07		07	26	56	26	56		56	22	52		52	37	37
Rodenbergstraße/Aplerbeck			39	09		09	29	59	29	59		59	24	54		54	39	39
Aplerbecker Bahnhofstraße	5.42	6.12	42	12		12	32	9.02	32	10.02		20.02	27	57		57	42	42
Aplerbeck Markt	43	13	43	13		13	34	04	34	04		04	28	58		58	43	43
Aplerbeck an	5.44	6.14	6.44	7.14		8.14	8.35	9.05	9.35	10.05		20.05	20.29	20.59		22.59	23.44	0.44
Aplerbeck ab	5.45	6.15	6.45	7.15	usw.	8.15	8.36	9.06	9.36	10.06		20.06	20.30	21.00		23.00	23.45	0.45
Lübckerhofstraße	46	16	46	16	bis	16	38	08	38	08	usw.	08	31	01	usw.	01	46	46
Ravensweg	48	18	48	18		18	40	10	40	10	bis	10	33	03	bis	03	48	48
Heimsenstraße	49	19	49	19		19	41	11	41	11		11	34	04		04	49	49
Brackeler Linde	51	21	51	21		21	43	13	43	13		13	36	06		06	51	51
Funkturmsiedlung	53	23	53	23		23	45	15	45	15		15	38	08		08	53	53
Holzwickeder Straße	55	25	55	25		25	48	18	48	18		18	40	10		10	55	55
DO-Brackel Westfäl. Str.	57	27	57	27		27	50	20	50	20		20	42	12		12	57	57
DO-Brackel	6.00	30	7.00	30		30	53	23	53	23		23	45	15		15	0.00	1.00
Brackel Kirche an	6.01	6.31	7.01	7.31		8.31	8.54	9.24	9.54	10.24		20.24	20.46	21.16		23.16	0.01	1.01
Brackel Kirche ab							8.55	9.25	9.55	10.25		20.25	20.46	21.16		23.16	0.01	1.01
Haferfeldstraße							58	28	58	28		28	49	19		19	04	04
Scheidemannstraße							59	29	59	29		29	50	20		20	05	05
Adi-Preißler-Allee							9.01	31	10.01	31		31	52	22		22	07	07
Luftschiffweg							02	32	02	32		32	53	23		23	08	08
Adalbert-Dickhut-Straße							03	33	03	33		33	54	24		24	09	09
Zum Alten Flugfeld							05	9.35	05	10.35		20.35	56	21.26		23.26	11	11
Businkstraße							10		10				21.00				15	15
Asseln Aplerbecker Straße							9.12		10.12				21.01				0.16	1.16

X = fährt weiter als Linie 420 in Richtung Scharnhorst

436

**DO-Hörde - Stadtkrone Ost - Schüren -
Aplerbeck - Brackel - Hohenbuschel -
Asseln**

436

**436****sonn- und feiertags**

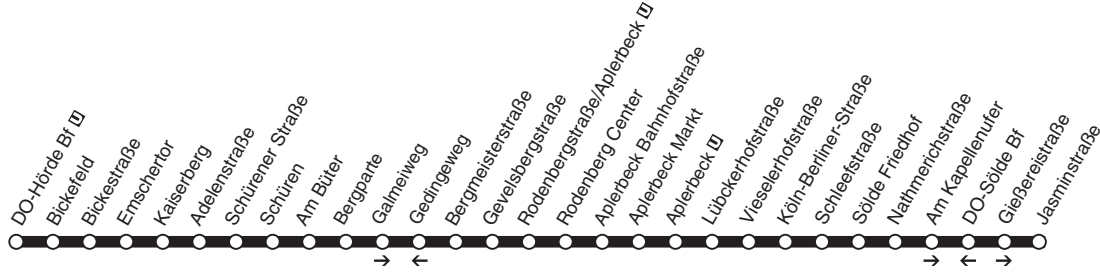
Haltestellen	Abfahrtszeiten														
	X	X		X				X	X					X	
DO-Hörde Bf	7.46	8.46	9.16	9.46	10.16	10.46		20.16	20.49	21.19	21.49	22.19		23.49	0.19
Willem-van-Vloten-Straße an	7.50	8.50	9.20	9.50	10.20	10.50		20.20	20.53	21.23	21.53	22.23		23.53	0.23
Willem-van-Vloten-Straße ab	7.50	8.50	9.20	9.50	10.20	10.50		20.20	20.53	21.23	21.53	22.23		23.53	0.23
Am Remberg	54	54	24	54	24	54		24	57	27	57	27		57	27
Europaplatz	57	57	27	57	27	57		27	21.00	30	22.00	30		0.00	30
Londoner Bogen	57	57	27	57	27	57		27	00	30	00	30		00	30
Gaußstraße	59	59	29	59	29	59		29	02	32	02	32		02	32
Schüren (Bstg 02)	8.00	9.00	30	10.00	30	11.00		30	03	33	03	33		03	33
Bergparté	02	02	32	02	32	02		32	05	35	05	35		05	35
Bergmeisterstraße	04	04	34	04	34	04		34	07	37	07	37		07	37
Rodenbergstraße/Aplerbeck	06	06	36	06	36	06		36	09	39	09	39	usw.	09	39
Aplerbecker Bahnhofstraße	09	09	39	09	39	09		39	12	42	12	42	bis	12	42
Aplerbeck Markt	10	10	40	10	40	10		40	13	43	13	43		13	43
Aplerbeck an	8.11	9.11	9.41	10.11	10.41	11.11		20.41	21.14	21.44	22.14	22.44		0.14	0.44
Aplerbeck ab	8.12	9.12	9.42	10.12	10.42	11.12		20.42	21.15	21.45	22.15	22.45		0.15	0.45
Lübckerhofstraße	13	13	43	13	43	13	usw.	43	16	46	16	46		16	46
Ravensweg	15	15	45	15	45	15	bis	45	18	48	18	48		18	48
Heimsenstraße	16	16	46	16	46	16		46	19	49	19	49		19	49
Brackeler Linde	18	18	48	18	48	18		48	21	51	21	51		21	51
Funkturmsiedlung	20	20	50	20	50	20		50	23	53	23	53		23	53
Holzwickeder Straße	22	22	52	22	52	22		52	25	55	25	55		25	55
DO-Brackel Westfäl. Str.	24	24	54	24	54	24		54	27	57	27	57		27	57
DO-Brackel	27	27	57	27	57	27		57	30	22.00	30	23.00		30	1.00
Brackel Kirche an	8.28	9.28	9.58	10.28	10.58	11.28		20.58	21.31	22.01	22.31	23.01		0.31	1.01
Brackel Kirche ab			9.58		10.58	11.28		20.58							
Haferfeldstraße			10.01		11.01	31		21.01							
Scheidemannstraße			02		02	32		02							
Adi-Preißler-Allee			04		04	34		04							
Luftschiffweg			05		05	35		05							
Adalbert-Dickhut-Straße			06		06	36		06							
Zum Alten Flugfeld			08		11.08	38		21.08							
Businkstraße			12			42									
Asseln Aplerbecker Straße			10.13			11.43									

X = fährt weiter als Linie 420 in Richtung Scharnhorst

436**DO-Hörde - Stadtkrone Ost - Schüren - Aplerbeck - Brackel - Hohenbuschel - Asseln****436**



437



437



DSW21
DO-Aplerbeck - Sölde
und zurück

437

**437****montags bis freitags**

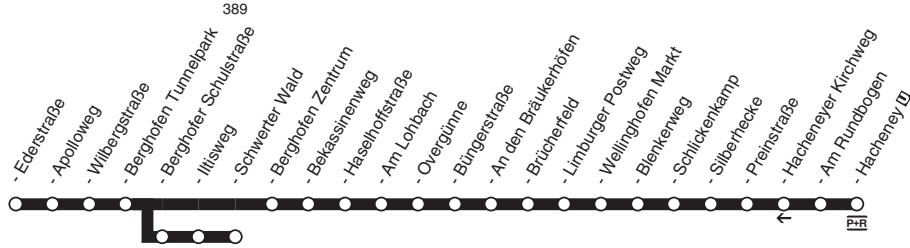
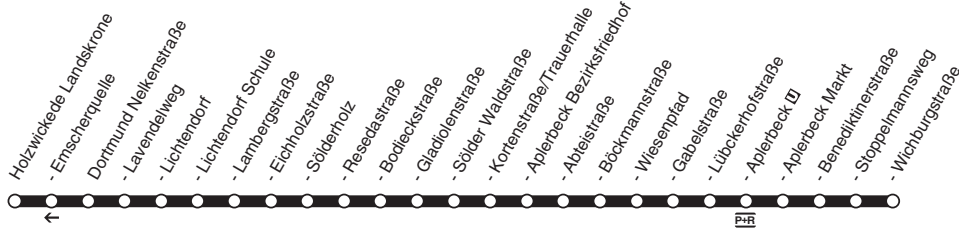
Haltestellen	Abfahrtszeiten					
Aplerbeck	5.58	6.58	7.38			18.58
Lübckerhofstraße	6.00	7.00	40			19.00
Vieselerhofstraße	01		01	41		01
Köln-Berliner Straße	01	alle	01	41	alle	01
Schleefstraße	02	20	02	42	20	02
Sölde Friedhof	04	Min.	04	44	Min.	04
Nathmerichstraße	05		05	45		05
Am Kapellenufer	06		06	46		06
Gießereistraße	07		07	47		07
Jasminstraße	6.09	7.09	7.49			19.09

**437****montags bis freitags**

Haltestellen	Abfahrtszeiten					
Jasminstraße	6.25	6.45			8.05	19.25
DO-Sölde Bf	26	46	7.06	7.26	7.46	06 26
Nathmerichstraße	27	47	07	27	47	07 27
Sölde Friedhof	28	48	08	28	48	08 alle 28
Schleefstraße	30	50	10	30	50	10 20 30
Köln-Berliner Straße	30	50	10	30	50	10 Min. 30
Vieselerhofstraße	31	51	11	31	51	11 31
Lübckerhofstraße	32	52	12	32	52	12 32
Aplerbeck	6.34	6.54	7.14	7.34	7.54	8.14 19.34

Alle Fahrten ab Aplerbeck weiter als Linie 440 Richtung Oespel

437**DSW21**
DO-Aplerbeck - Sölde
und zurück**437**

**438****438**

DSW21
HW-Landskrone - Lichtendorf -
Sölderholz - Aplerbeck - (Schwerter Wald)
Berghofen - Benninghofen - Wellinghofen -
Hacheney

438**DSW21**

**438****montags bis freitags**

Haltestellen		Abfahrtszeiten											
		S											
Holzwickede Landskrone			6.34		7.14	7.34		19.04	19.35	20.05			
Dortmund Nelkenstraße			35		15	35		05	36	06			
- Lichtendorf			37		17	37		07	38	08			
- Lichtendorf Schule			38		18	38		08	39	09			
- Lambergstraße			39		19	39		09	40	10			
- Sölderholz			42		22	42		12	42	12			
- Bodeckstraße			44		24	44		14	44	14			
- Kortenstraße/Trauerhalle			47		27	47		17	47	17			
- Aplerbeck Bezirksfriedhof			48		28	48		18	48	18			
- Abteistraße			50		30	50		20	50	20			
- Wiesenpfad			52		32	52		22	52	22			
- Lübckerhofstraße			55		35	55		25	54	24			
- Aplerbeck	an		6.57		7.37	7.57		19.27	19.55	20.25			
- Aplerbeck	ab		6.28	6.58	7.18	7.38	7.58	19.28	19.55	20.25	20.46	0.46	
- Aplerbeck Markt			29	59	19	39	59	29	56	26	47	47	
- Benediktinerstraße			30	7.00	20	40	8.00	30	57	27	48	48	
- Wichburgstraße			32	02	22	42	02	alle 30	32	58	28	49	alle 60
- Ederstraße			33	03	23	43	03	33	59	29	50	50	
- Apolloweg			35	05	25	45	05	Min. 35	20.01	31	51	Min. 51	51
- Berghofen Tunnelpark			6.37	7.07	7.27	7.47	8.07		19.37	20.03	20.33	53	53
- Berghofer Schulstraße												53	53
- Iltisweg												54	54
- Schwerter Wald												20.55	0.55
- Berghofen Zentrum	an		6.39	7.09	7.29	7.49	8.09		19.39	20.04	20.34		
- Berghofen Zentrum	ab	5.10	5.50	6.10	6.39	7.09	7.29	7.49	8.09	19.39	20.05	20.35	
- Bekassinenweg		12	52	12	41	11	31	51	11	41	07	37	
- Haselhoffstraße		13	53	13	42	12	32	52	12	42	08	38	
- Overgünne		15	55	15	45	15	35	55	15	45	10	40	
- An den Bräukerhöfen		17	57	17	47	17	37	57	17	47	12	42	
- Limburger Postweg		19	59	19	49	19	39	59	19	49	14	44	
- Wellinghofen Markt		20	5.40	6.00	20	50	20	8.00	20	50	15	45	
- Schlickenkamp		22	42	02	22	52	22	42	02	22	52	17	47
- Preinstraße	an	5.24	5.44	6.04	6.24	6.55	7.25	7.45	8.05	8.25	19.55	20.19	20.49
- Preinstraße	ab	5.24	5.44	6.04	6.24	6.55	7.25	7.45	8.05	8.25	19.55	20.20	20.50
- Hacheneu		5.26	5.46	6.06	6.26	6.57	7.27	7.47	8.07	8.27	19.57	20.22	20.52

S = fährt an Schultagen**438**

HW-Landskrone - Lichtendorf -
DSW21 Sölderholz - Aplerbeck - (Schwerter Wald)
Berghofen - Benninghofen - Wellinghofen -
Hacheneu

438

**438****samstags****sonn- und feiertags**

Haltestellen		Abfahrtszeiten													
Holzwickede Landskrone			9.04		19.04	20.05					10.53	18.53			
Dortmund Nelkenstraße			05		05	06					54	54			
- Lichtendorf			07		07	08					56	56			
- Lichtendorf Schule			08		08	09					57	57			
- Lambergstraße			09		09	10					58	58			
- Sölderholz			12		12	12				11.00	19.00				
- Bodieckstraße			14		14	14					02	02			
- Kortenstraße/Trauerhalle			17		17	17					05	05			
- Aplerbeck Bezirksfriedhof			18		18	18					06	06			
- Abteistraße			20		20	20					08	08			
- Wiesenpfad			22		22	22					10	10			
- Lübckerhofstraße			25		25	24					12	12			
- Aplerbeck	an		9.27		19.27	20.25					11.13	19.13			
- Aplerbeck	ab	7.29	8.29	9.28	19.28	20.25	20.46	0.46		10.15	11.15	19.15	19.46	0.46	
- Aplerbeck Markt		30	30	29	29	26	47	47		16	16	16	47	47	
- Benediktinerstraße		31	31	30	30	27	48	48		17	17	17	48	48	
- Wichburgstraße		32	32	32	alle	32	28	49	alle	18	18	alle	18	49	alle
- Ederstraße		33	33	33	60	33	29	50	60	19	19	60	19	50	60
- Apolloweg		35	35	35	Min.	35	31	51	Min.	21	21	Min.	21	51	Min.
- Berghofen Tunnelpark		7.37	8.37	9.37		19.37	20.33	53	53	10.23	11.23	19.23	53	53	
- Berghofer Schulstraße								53	53				53	53	
- Illtisweg								54	54				54	54	
- Schwerter Wald								20.55	0.55				19.55	0.55	
- Berghofen Zentrum	an	7.38	8.38	9.39		19.39	20.34			10.24	11.24	19.24			
- Berghofen Zentrum	ab	7.38	8.38	9.39		19.39	20.37			10.24	11.24	19.24			
- Bekassinweg		40	40	41		41	39			26	26	26			
- Haselhoffstraße		41	41	42		42	40			27	27	27			
- Overgünne		43	43	45		45	42			29	29	29			
- An den Bräukerhöfen		45	45	47		47	44			31	31	31			
- Limburger Postweg		47	47	49		49	46			33	33	33			
- Wellinghofen Markt		6.48	48	48	50	50	47			34	34	34			
- Schlickenkamp		50	50	50	52	52	49			36	36	36			
- Preinstraße	an	6.52	7.52	8.52	9.55	19.55	20.51			10.38	11.38	19.38			
- Preinstraße	ab	6.52	7.52	8.52	9.55	19.55	20.51			10.38	11.38	19.38			
- Hacheneu		6.54	7.54	8.54	9.57	19.57	20.53			10.40	11.40	19.40			

438

HW-Landskrone - Lichtendorf -
DSW21 Sölderholz - Aplerbeck - (Schwerter Wald)
Berghofen - Benninghofen - Wellinghofen -
Hacheneu

**438**

**438****montags bis freitags****438**

DO-Hachenedey - Wellingshofen - Benninghofen -
 DSW21 Berghofen - (Schwerter Wald) Aplerbeck -
 Sölderholz - Lichtendorf - HW-Landskrone

**438**


Haltestellen	Abfahrtszeiten											
	S			F			S					
Dortmund Hachenedey	5.32	5.52	6.12	6.32	7.02	7.02		7.32	19.02	19.32	20.11	20.35
- Preinstraße	35	55	15	35	05	05		35	05	35	13	37
- Schlickenkamp	37	57	17	37	07	07		37	07	37	15	39
- Wellingshofen Markt	39	59	19	39	09	09		39	09	39	17	41
- Limburger Postweg	40	6.00	20	40	10	10		40	10	40	18	42
- An den Bräukerhöfen	42	02	22	42	12	12		42	12	42	20	44
- Overgünne	44	04	24	44	14	14		44	14	44	22	46
- Haselhoffstraße	47	07	27	47	17	17		47	17	47	24	48
- Bekassinenweg	48	08	28	48	18	18		48	18	48	25	49
- Berghofen Zentrum an	5.50	6.10	6.30	6.50	7.20	7.20		7.50	19.20	19.50	20.27	20.51
- Berghofen Zentrum ab	5.51	6.10	6.31	6.51	7.21	7.21		7.51	19.21	19.51	20.27	20.51
- Schwerter Wald												21.31
- Iltisweg												32
- Berghofer Schulstraße												32
- Berghofen Tunnelpark	5.52	6.11	6.32	6.52	7.22	7.22		7.52	19.22	19.52	20.28	20.52
- Apolloweg	54	13	34	54	24	24		54	24	54	30	54
- Ederstraße	56	15	36	56	26	26		56	alle	26	56	32
- Wichburgstraße	57	16	37	57	27	27		57	30	27	57	33
- Benediktinerstraße	59	18	39	59	29	29		59	Min.	29	59	35
- Aplerbeck Markt	6.01	20	41	7.01	31	31		8.01	31	20.01	36	21.00
- Aplerbeck an	6.02	6.21	6.42	7.02	7.32	7.32		8.02	19.32	20.02	20.37	21.01
- Aplerbeck	6.04		6.44	7.04		7.34	7.39	8.04	19.34		20.37	21.41
- Lübckerhofstraße	06		46	06		36	41	06	36		38	
- Wiesenpfad	09		49	09		39	44	09	39		40	
- Abteistraße	11		51	11		41	46	11	41		42	
- Aplerbeck Bezirksfriedhof	13		53	13		43	48	13	43		44	
- Kortenstraße/Trauerhalle	14		54	14		44	49	14	44		45	
- Bodieckstraße	17		57	17		47	52	17	47		48	
- Sölderholz	19		59	19		49	54	19	49		50	
- Lambergstraße	22		7.02	22		52	57	22	52		52	
- Lichtendorf Schule	23		03	23		53	58	23	53		53	
- Lichtendorf	24		04	24		54	59	24	54		54	
- Nelkenstraße	26		06	26		56	8.01	26	56		56	
Holzwickede Emscherquelle	27		07	27		57	02	27	57		57	
- Landskrone	6.28		7.08	7.28		7.58	8.03	8.28	19.58		20.58	

= fährt an Schultagen = nur in den Ferien

**438****samstags****sonn- und feiertags**

Haltestellen	Abfahrtszeiten																
Dortmund Hacheneý	6.59	7.59	8.59	10.02		19.02	20.11					9.50	17.50	18.50	19.50		
- Preinstraße	7.01	8.02	9.02	05		05	13					52	52	52	52		
- Schlickenkamp	03	04	04	07		07	15					54	54	54	54		
- Wellinghofen Markt	05	06	06	09		09	17					56	56	56	56		
- Limburger Postweg	06	07	07	10		10	18					57	57	57	57		
- An den Bräukerhöfen	08	09	09	12		12	20					59	59	59	59		
- Overgünne	10	11	11	14		14	22					10.01	18.01	19.01	20.01		
- Haselhoffstraße	12	14	14	17		17	24					03	03	03	03		
- Bekassinenweg	13	15	15	18		18	25					04	04	04	04		
- Berghofen Zentrum an	7.15	8.17	9.17	10.20		19.20	20.27					10.06	18.06	19.06	20.06		
- Berghofen Zentrum ab	7.15	8.19	9.19	10.21		19.21	20.27					10.06	18.06	19.06	20.06		
- Schwerter Wald							21.31		0.31						20.31	0.31	
- Iltisweg							32		32						32	32	
- Berghofer Schulstraße							32		32						32	32	
- Berghofen Tunnelpark	7.16	8.20	9.20	10.22		19.22	20.28	33	alle 33			10.07	18.07	19.07	20.07	33	alle 33
- Apolloweg	18	22	22	24		24	30	35	60 35			09	09	09	09	35	60 35
- Ederstraße	20	24	24	26	alle	26	32	37	Min. 37			11	alle 11	11	11	37	Min. 37
- Wichburgstraße	21	25	25	27	60	27	33	38	38			12	60 12	12	12	38	38
- Benediktinerstraße	23	27	27	29	Min.	29	35	39	39			14	Min. 14	14	14	39	39
- Aplerbeck Markt	24	29	29	31		31	36	40	40			15	15	15	15	40	40
- Aplerbeck an	7.25	8.30	9.30	10.32		19.32	20.37	21.41	0.41			10.16	18.16	19.16	20.16	20.41	0.41
- Aplerbeck ab		8.34	9.34	10.34		19.34	20.37					10.17	18.17				
- Lübckerhofstraße		36	36	36		36	38					18	18				
- Wiesenpfad		39	39	39		39	40					20	20				
- Abteistraße		41	41	41		41	42					22	22				
- Aplerbeck Bezirksfriedhof		43	43	43		43	44					24	24				
- Kortenstraße/Trauerhalle		44	44	44		44	45					25	25				
- Bodieckstraße		47	47	47		47	48					28	28				
- Sölderholz		49	49	49		49	50					30	30				
- Lambergstraße		52	52	52		52	52					32	32				
- Lichtendorf Schule		53	53	53		53	53					33	33				
- Lichtendorf		54	54	54		54	54					34	34				
- Nelkenstraße		56	56	56		56	56					36	36				
Holzwickede Emscherquelle		57	57	57		57	57					37	37				
- Landskrone		8.58	9.58	10.58		19.58	20.58					10.38	18.38				

438
DSW21
Berghofen - (Schwerter Wald) Aplerbeck -
Sölderholz - Lichtendorf - HW-Landskrone
**438**
DO-Hacheneý - Wellinghofen - Benninghofen -

**439****439**

DSW21 DO-Hörde - Berghofen - Schwerter Wald -
 Aplerbecker Mark - Aplerbeck - Asseln -
 Kurl - Husen
 und zurück

439

**439****montags bis freitags**

Haltestellen	Abfahrtszeiten									
			S	S		X	X			
DO-Hörde Bf (Bstg 03)		5.02	13.02	13.32	14.02	20.02				
Bickefeld		04	04	34	04	04				
Emschertor		06	06	36	06	06				
Kleiberweg		08	08	38	08	08				
Berghofen Zentrum		10	10	40	10	10				
Illtisweg		11	11	41	11	11				
Schwerter Wald		13	13	43	13	13	20.59		0.59	
Nathe		15	15	45	15	15	21.01		1.01	
Möhneweg		16	16	46	16	16	02		02	
Aplerbecker-Mark-Straße		18	18	48	18	18	04	alle	04	
Tunnelweg		19	19	49	19	19	05	60	05	
Aplerbecker Schulstraße		21	21	51	21	21	06	Min.	06	
Gruelsiepenstraße		22	22	52	22	22	07		07	
Benediktinerstraße		24	24	54	24	24	09		09	
Aplerbeck Markt		26	26	56	26	26	10		10	
Aplerbeck	an	5.27	alle	13.27	13.57	14.27	alle	20.27	21.11	1.11
Aplerbeck	ab	4.58	5.28	30	13.28	13.58	14.28	30	20.28	
Lübckerhofstraße		5.00	30	Min.	30	14.00	30	Min.	30	
Aplerbeck Friedhöfe		01	31	31	01	31	31		31	
Heimsenstraße		03	33	33	03	33	33		33	
Leni-Rommel-Straße		04	34	34	04	34	34		34	
Schwarzer Weg		06	36	36	06	36	36		36	
Buddenacker		07	37	37	07	37	37		37	
Lehnemannsweg		10	40	40	10	40	40		40	
DO-Asseln Mitte		11	41	41	11	41	41		41	
Asseln Aplerbecker Straße		12	42	42	13.52	12	14.32	42	42	
Küsterkamp		13	43	43	53	13	33	43	43	
Fleier		16	46	46	56	16	36	46	46	
Kurl Krankenhaus		18	48	48	58	18	38	48	48	
Mühlackerstraße/Kurl Bf		19	49	49	59	19	39	49	49	
DO-Kurl Bf		20	50	50	14.00	20	40	50	50	
Husener Straße		22	52	52	02	22	42	52	52	
Husen		5.23	5.53	13.53	14.03	14.23	14.43	14.53	20.53	

S = fährt an Schultagen X = fährt als Linie 431 weiter in Richtung Lichtendorf

439**DSW21 DO-Hörde - Berghofen - Schwerter Wald - Aplerbecker Mark - Aplerbeck - Asseln - Kurl - Husen****439**

**439****samstags****sonn- und feiertags**

Haltestellen	Abfahrtszeiten													
	samstags							sonn- und feiertags						
DO-Hörde Bf (Bstg 03)														
Bickefeld														
Emschertor														
Kleiberweg														
Berghofen Zentrum														
Illisweg														
Schwerter Wald														
Nathe														
Möhneweg														
Aplerbecker-Mark-Straße														
Tunnelweg														
Aplerbecker Schulstraße														
Gruelsiepenstraße														
Benediktinerstraße														
Aplerbeck Markt														
Aplerbeck	an													
Aplerbeck	ab													
Lübckerhofstraße														
Aplerbeck Friedhöfe														
Heimsenstraße														
Leni-Rommel-Straße														
Schwarzer Weg														
Buddenacker														
Lehmannsweg														
DO-Aseln														
Aseln Aplerbecker Straße														
Küsterkamp														
Fleier														
Kurl Krankenhaus														
Mühlackerstraße/Kurl Bf														
DO-Kurl Bf														
Husener Straße														
Husen														

439

**DO-Hörde - Berghofen - Schwerter Wald -
Aplerbecker Mark - Aplerbeck - Asseln -
Kurl - Husen**

439

**439****sonn- und feiertags**

Haltestellen	Abfahrtszeiten	
	☒	☒
DO-Hörde Bf ☐ (Bstg 03)		
Bickefeld		
Emschertor		
Kleiberweg		
Berghofen Zentrum		
Illisweg		
Schwerter Wald	19.59	0.59
Nathe	20.01	1.01
Möhneweg	02	02
Aplerbecker-Mark-Straße	04 alle	04
Tunnelweg	05 60	05
Aplerbecker Schulstraße	06 Min.	06
Gruelsiepenstraße	07	07
Benediktinerstraße	09	09
Aplerbeck Markt	10	10
Aplerbeck ☐	an 20.11	1.11
Aplerbeck ☐	ab	
Lübckerhofstraße		
Aplerbeck Friedhöfe		
Heimsenstraße		
Leni-Rommel-Straße		
Schwarzer Weg		
Buddenacker		
Lehnmannsweg		
DO-Asseln Mitte ☉		
Asseln Aplerbecker Straße		
Küsterkamp		
Fleier		
Kurl Krankenhaus		
Mühlackerstraße/Kurl Bf		
DO-Kurl Bf		
Husener Straße		
Husen		

☒ = fährt als Linie 431 weiter in Richtung Lichtendorf

439

DSW21
DO-Hörde - Berghofen - Schwerter Wald -
Aplerbecker Mark - Aplerbeck - Asseln -
Kurl - Husen

439

**439****montags bis freitags**

Haltestellen		Abfahrtszeiten								
Husen		5.04	7.04	7.19	7.34	19.34	20.04	20.34	V	V
Husener Straße		06	06	21	36	36	06	35		
DO-Kurl Bf		08	08	23	38	38	08	37		
Mühlackerstraße/Kurl Bf		09	09	24	39	39	09	38		
Kurl Krankenhaus		10	10	25	40	40	10	39		
Fleier		12	12	7.27	42	42	12	41		
Küsterkamp		5.15	7.15		7.45	19.45	20.15	20.43		
Businkstraße				7.31						
Asseln Aplerbecker Straße	an	5.17	7.17		7.47	19.47	20.17	20.45		
Asseln Aplerbecker Straße	ab	5.19	7.19		7.49	19.49	20.19	20.47		
DO-Asseln Mitte	⊙	20	20		50	50	20	48		
Lehnmannsweg		21	21		51	51	21	49		
Buddenacker		24	24		54	54	24	51		
Schwarzer Weg		25	25		55	55	25	52		
Leni-Rommel-Straße		27	27		57	57	27	54		
Ravensweg		29	alle	29	59	alle	29	56		
Aplerbeck Friedhöfe		30	30		8.00	30	20.00	30	57	
Lübckerhofstraße		31	Min.	31	01	Min.	01	31	58	
Aplerbeck	an	5.33	7.33		8.03	20.03	20.33	20.59		
Aplerbeck	ab	5.35	7.35		8.05	20.05	20.35	21.16	1.16	
Aplerbeck Markt		36	36		06	06	36	17	17	
Benediktinerstraße		37	37		07	07	37	18	18	
Aplerbecker Schulstraße		40	40		10	10	40	21	alle	21
Tunnelweg		42	42		12	12	42	22	60	22
Aplerbecker-Mark-Straße		43	43		13	13	43	23	Min.	23
Möhneweg		45	45		15	15	45	25		25
Nathe		46	46		16	16	46	21.26		1.26
Schwerter Wald	an	5.49	7.49		8.19	20.19	20.49			
Schwerter Wald		49	49		19	19		21.28		1.28
Berghofen Zentrum		52	52		22	22				
Kleiberweg		54	54		24	24				
Emschertor		56	56		26	26				
Bickefeld		58	58		28	28				
DO-Hörde Bf	⊞ (Bstg 04)	6.00	8.00		8.30	20.30				

V = fährt als Linie 438 weiter in Richtung Berghofen

439

DSW21
DO-Husen - Kurl - Asseln - Aplerbeck - Aplerbecker Mark - Schwerter Wald - Berghofen - Hörde

439

**439****samstags**

Haltestellen		Abfahrtszeiten								
Husen		5.43	6.43	7.43	8.34	19.34	20.04	20.34	V	V
Husener Straße		44	44	44	36	36	06	35		
DO-Kurl Bf		46	46	46	38	38	08	37		
Mühlackerstraße/Kurl Bf		47	47	47	39	39	09	38		
Kurl Krankenhaus		48	48	48	40	40	10	39		
Fleier		50	50	50	42	42	12	41		
Küsterkamp		5.52	6.52	7.52	8.45	19.45	20.15	20.43		
Businkstraße										
Asseln Aplerbecker Straße	an	5.54	6.54	7.54	8.47	19.47	20.17	20.45		
Asseln Aplerbecker Straße	ab	5.55	6.55	7.55	8.49	19.49	20.19	20.47		
DO-Asseln Mitte	⊙	56	56	56	50	50	20	48		
Lehnmannsweg		57	57	57	51	51	21	49		
Buddenacker		59	59	59	54	54	24	51		
Schwarzer Weg		6.00	7.00	8.00	55	55	25	52		
Leni-Rommel-Straße		02	02	02	57	57	27	54		
Ravensweg		04	04	04	59	alle	59	29	56	
Aplerbeck Friedhöfe		05	05	05	9.00	30	20.00	30	57	
Lübckerhofstraße		06	06	06	01	Min.	01	31	58	
Aplerbeck	an	6.07	7.07	8.07	9.03		20.03	20.33	20.59	
Aplerbeck	ab	6.15	7.15		8.35	9.05	20.05	20.35	21.16	1.16
Aplerbeck Markt		16	16		36	06	06	36	17	17
Benediktinerstraße		17	17		37	07	07	37	18	18
Aplerbecker Schulstraße		20	20		40	10	10	40	21	alle 21
Tunnelweg		21	21		42	12	12	42	22	60 22
Aplerbecker-Mark-Straße		22	22		43	13	13	43	23	Min. 23
Möhneweg		24	24		45	15	15	45	25	25
Nathe		25	25		46	16	16	46	26	26
Schwerter Wald	an	6.27	7.27		8.49	9.19	20.19	20.49	21.28	1.28
Schwerter Wald					49	19		19		
Berghofen Zentrum					52	22		22		
Kleiberweg					54	24		24		
Emschertor					56	26		26		
Bickefeld					58	28		28		
DO-Hörde Bf	U (Bstg 04)				9.00	9.30		20.30		

V = fährt als Linie 438 weiter in Richtung Berghofen

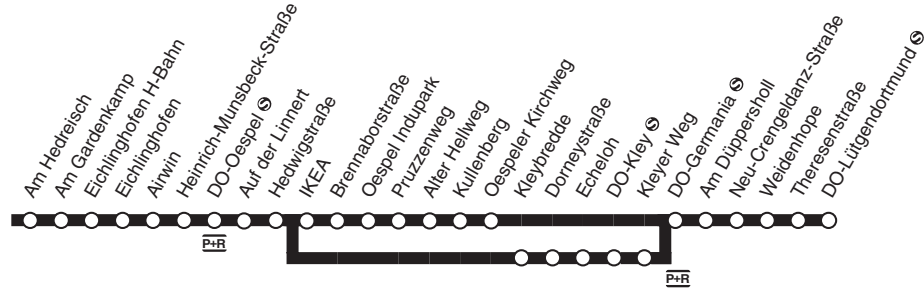
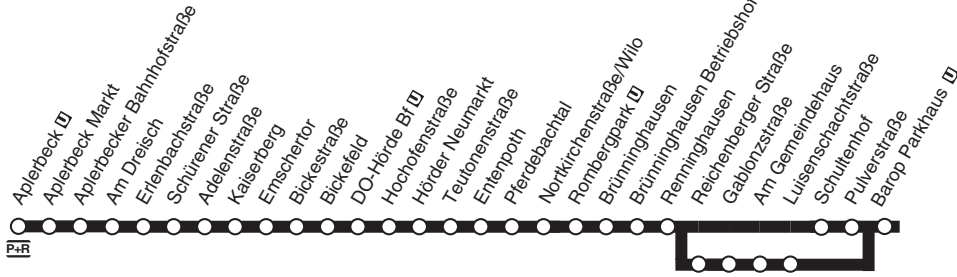
439
**DO-Husen - Kurl - Asseln - Aplerbeck -
 Aplerbecker Mark - Schwerter Wald -
 Berghofen - Hörde**
439

**439****sonn- und feiertags**

Haltestellen	Abfahrtszeiten									
		V	V	V	V	V	V	V	V	V
Husen		8.50	9.50	10.43	11.43	12.43	18.43	19.13	19.43	
Husener Straße		51	51	44	44	44	44	14	44	
DO-Kurl Bf		53	53	46	46	46	46	16	46	
Mühlackerstraße/Kurl Bf		54	54	47	47	47	47	17	47	
Kurl Krankenhaus		55	55	48	48	48	48	18	48	
Fleier		57	57	50	50	50	50	20	50	
Küsterkamp		8.59	9.59	10.52	11.52	12.52	18.52	19.22	19.52	
Businkstraße										
Asseln Aplerbecker Straße	an	9.01	10.01	10.54	11.54	12.54	18.54	19.24	19.54	
Asseln Aplerbecker Straße	ab	9.02	10.02	10.55	11.55	12.55	18.55	19.25	19.55	
DO-Asseln Mitte	⊙	03	03	56	56	56	56	26	56	
Lehnmannsweg		04	04	57	57	57	57	27	57	
Buddenacker		06	06	59	59	59	alle	29	59	
Schwarzer Weg		07	07	11.00	12.00	13.00	30	19.00	30	20.00
Leni-Rommel-Straße		09	09	02	02	02	Min.	02	32	02
Ravensweg		11	11	04	04	04		04	34	04
Aplerbeck Friedhöfe		12	12	05	05	05		05	35	05
Lübckerhofstraße		13	13	06	06	06		06	36	06
Aplerbeck	an	9.14	10.14	11.07	12.07	13.07	19.07	19.37	20.07	
Aplerbeck	ab	9.15	10.15	11.15	12.15	13.15	19.15	19.45	20.15	21.16
Aplerbeck Markt		16	16	16	16	16	16	46	16	17
Benediktinerstraße		17	17	17	17	17	17	47	17	18
Aplerbecker Schulstraße		20	20	20	20	20	20	50	20	21
Tunnelweg		21	21	21	21	21	21	51	21	22
Aplerbecker-Mark-Straße		22	22	22	22	22	22	52	22	23
Möhneweg		24	24	24	24	24	24	54	24	25
Nathe		25	25	25	25	25	25	55	25	26
Schwerter Wald	an	9.27	10.27	11.27	12.27	13.27	19.27	19.57	20.27	21.28
Schwerter Wald				29	29	29	29	59		
Berghofen Zentrum				31	31	31	alle	31	20.01	
Kleiberweg				32	32	32	60	32	02	
Emschertor				34	34	34	Min.	34	04	
Bickefeld				36	36	36		36	06	
DO-Hörde Bf	⊞ (Bstg 04)			12.37	13.37	13.37	19.37	20.07		

V = fährt als Linie 438 weiter in Richtung Berghofen

439
**DO-Husen - Kurl - Asseln - Aplerbeck -
Aplerbecker Mark - Schwerter Wald -
Berghofen - Hörde**
439

**440****440**

DSW21
Aplerbeck - Hörde - Brünninghausen -
Barop - Eichlinghofen - Oespel -
Germania (- Lütgendortmund)
und zurück

440

**440****montags bis freitags**

Haltestellen		Abfahrtszeiten											
		X	X	X	X	X	X	X	X	X	X		
Aplerbeck			4.28	4.45	5.05	5.25	5.45						
Aplerbecker Bahnhofstraße			30	47	07	27	47						
Schürener Straße			34	51	11	31	51						
Adelenstraße			35	52	12	32	52						
Emschertor			38	55	15	35	55						
DO-Hörde Bf (Bstg 02)	an		4.42	4.59	5.19	5.39	5.59						
DO-Hörde Bf (Bstg 02)	ab		4.42	5.01	5.21	5.41	6.01						
Hochofenstraße			43	02	22	42	02						
Entenpoth			46	05	25	45	05						
Nortkirchenstraße/Wilo			48	07	27	47	07						
Rombergpark			49	08	28	48	08						
Brünninghausen	ab		4.51	5.10	5.30	5.51	6.11						
Brünninghausen Betriebshof		4.33	4.43	5.03	12	5.23	32	5.43	5.03	6.03	13	6.23	
Renninghausen (Bstg 03)		4.34	4.44	4.54	5.04	5.13	5.24	5.33	5.44	5.54	6.04	6.14	6.24
Gablonzstraße													
Pulverstraße		4.36	4.46	4.56	5.06	5.15	5.26	5.35	5.46	5.56	6.06	6.16	6.26
Barop Parkhaus	ab	4.39	4.49	4.59	5.09	5.19	5.29	5.39	5.49	6.00	6.09	6.20	6.29
Eichlinghofen H-Bahn		43	53	5.03	13	23	33	43	53	04	13	24	33
Airwin		46	56	06	16	26	36	46	56	07	16	27	36
DO-Oespel	an	4.48	4.58	5.08	5.18	5.28	5.38	5.48	5.58	6.09	6.18	6.29	6.38
DO-Oespel	ab			5.10	5.30	5.50	6.11	6.31					
Hedwigstraße				12	32	52	13	33					
IKEA				13	33	53	14	34					
Oespel Indupark				15	35	55	16	36					
Kullenberg				19	39	59	20	40					
DO-Germania				5.22	5.42	6.02	6.23	6.43					
Echeloh													
DO-Kley													
Kleyer Weg													
DO-Germania													
Weidenhope													
DO-Lütgendortmund													

X = fährt als Linie 470 weiter in Richtung Lütgendortmund

440**DSW21**
Aplerbeck - Hörde - Brünninghausen -
Barop - Eichlinghofen - Oespel -
Germania (- Lütgendortmund)**440**

**440****montags bis freitags**

Haltestellen		Abfahrtszeiten														
		X	X	X	X	X	X	X	X	X	X	X	X	X	X	X
Aplerbeck		6.05	6.15	6.25	6.35	6.45	6.55	18.25	18.35	18.45	18.55	19.05	19.15	19.25	19.35	19.45
Aplerbecker Bahnhofstraße		07	17	27	37	47	57	27	37	47	57	07	17	27	37	47
Schürener Straße		11	21	31	41	51	7.01	31	41	51	19.01	11	21	31	41	51
Adelenstraße		12	22	32	42	52	02	32	42	52	02	12	22	32	42	52
Emschertor		15	25	35	45	55	05	35	45	55	05	15	25	35	45	55
DO-Hörde Bf (Bstg 02)	an	6.19	6.29	6.39	6.49	6.59	7.09	18.39	18.49	18.59	19.09	19.19	19.29	19.39	19.49	19.59
DO-Hörde Bf (Bstg 02)	ab	6.21	6.31	6.41	6.51	7.01	7.11	18.41	18.51	19.01	19.11	19.21	19.31	19.41	19.51	20.01
Hochofenstraße		22	32	42	52	02	12	42	52	02	12	22	32	42	52	02
Entenpoth		25	35	45	55	05	15	45	55	05	15	25	35	45	55	05
Nortkirchenstraße/Wilo		27	37	47	57	07	17	47	57	07	17	27	37	47	57	07
Rombergpark		28	38	48	58	08	18	48	58	08	18	28	38	48	58	08
Brünninghausen	ab	6.31	6.41	6.51	7.01	7.11	7.21	18.51	19.01	19.11	19.21	19.31	19.41	19.51	20.00	20.11
Brünninghausen Betriebshof		33	43	53	03	13	23	53	19.03	19.03	13	23	33	43	19.53	02
Renninghausen (Bstg 03)		6.34	6.44	6.54	7.04	7.14	7.24	18.54	19.04	19.14	19.24	19.34	19.44	20.03	20.13	20.14
Gablonzstraße																
Pulverstraße		6.36	6.46	6.56	7.06	7.16	7.26	18.56	19.06	19.16	19.26	19.36	19.46	20.05	20.16	
Barop Parkhaus	ab	6.40	6.50	7.00	7.10	7.20	7.30	19.00	19.10	19.20	19.30	19.40	19.50	20.09	20.20	
Eichlinghofen H-Bahn		44	54	04	14	24	34	04	14	24	34	44	54	13	24	
Airwin		47	57	07	17	27	37	07	17	27	37	47	57	16	27	
DO-Oespel	an	6.49	6.59	7.09	7.19	7.29	7.39	19.09	19.19	19.29	19.39	19.49	19.59	20.18	20.29	
DO-Oespel	ab	6.51	7.11	7.31	7.51	8.11	8.31	19.11	19.31	19.51	20.11	20.31	20.51	21.11	21.31	
Hedwigstraße		53	13	33	53	73	93	13	33	53	73	93	113	133	153	
IKEA		54	14	34	54	74	94	14	34	54	74	94	114	134	154	
Oespel Indupark		56	16	36	56	76	96	16	36	56	76	96	116	136	156	
Kullenberg		7.00	20	40	60	80	100	20	40	60	80	100	120	140	160	
DO-Germania		7.03	7.23	7.43	7.63	7.83	8.03	19.23	19.43	20.03	20.23	20.43	20.63	20.83	21.03	
Echeloh																
DO-Kley																
Kleyer Weg																
DO-Germania																
Weidenhope																
DO-Lütgendortmund																

X = fährt als Linie 470 weiter in Richtung Lütgendortmund

440**DSW21
Aplerbeck - Hörde - Brünninghausen -
Barop - Eichlinghofen - Oespel -
Germania (- Lütgendortmund)****440**

**440****montags bis freitags**

Haltestellen		Abfahrtszeiten									
Aplerbeck		19.55	20.05	20.17		20.47	21.17	21.47		23.17	23.47
Aplerbecker Bahnhofstraße		57	07	19		49	19	49		19	49
Schürener Straße		20.01	11	22		52	22	52		22	52
Adelenstraße		02	12	23		53	23	53		23	53
Emschertor		05	15	25		55	25	55		25	55
DO-Hörde Bf (Bstg 02)	an	20.09	20.19	20.28		20.58	21.28	21.58		23.28	23.58
DO-Hörde Bf (Bstg 02)	ab	20.11	20.21	20.31		21.00	21.30	21.59		23.29	23.59
Hochofenstraße		12	22	32		01	31	22.00		30	0.00
Entenpoth		15	25	35		04	34	03		33	03
Nortkirchenstraße/Wilo		17	27	37		06	36	05		35	05
Rombergpark		18	28	38		07	37	06		36	06
Brünninghausen	ab	20.21	20.31	20.40		21.10	21.40	22.09		23.39	0.09
Brünninghausen Betriebshof		20.23	20.33	20.41	20.41	11	41	10		40	10
Renninghausen (Bstg 03)					42	12	42	11		41	11
Gablonzstraße					20.44	21.14	21.44	22.13	alle	23.43	0.13
Pulverstraße									30		
Barop Parkhaus	ab				20.49	21.19	21.49	22.18	Min.	23.48	0.18
Eichlinghofen H-Bahn					52	22	52	21		51	21
Airwin					55	25	55	24		54	24
DO-Oespel	an				20.57	21.27	21.57	22.26		23.56	0.26
DO-Oespel	ab							22.26		23.56	
Hedwigstraße								22.28		23.58	
IKEA											
Oespel Indupark											
Kullenberg											
DO-Germania											
Echeloh								22.30		0.00	
DO-Kley								31		01	
Kleyer Weg								33		03	
DO-Germania								34		04	
Weidenhope								37		07	
DO-Lütgendortmund								22.39		0.09	

440
DSW21
Aplerbeck - Hörde - Brünninghausen -
Barop - Eichlinghofen - Oespel -
Germania (- Lütgendortmund)
440

**440****samstags**

Haltestellen	Abfahrtszeiten																	
	X			X			X											
Aplerbeck U	9.35	9.45		18.45	18.55	19.05	19.15	19.25	19.35	19.45	19.55	20.05	20.16	20.46	21.16			
Aplerbecker Bahnhofstraße	37	47		47	57	07	17	27	37	47	57	07	18	48	18			
Schürener Straße	41	51		51	19.01	11	21	31	41	51	20.01	11	21	51	21			
Adelenstraße	42	52		52	02	12	22	32	42	52	02	12	22	52	22			
Emschertor	45	55		55	05	15	25	35	45	55	05	15	24	54	24			
DO-Hörde Bf U (Bstg 02) an	9.49	9.59		18.59	19.09	19.19	19.29	19.39	19.49	19.59	20.09	20.19	20.27	20.57	21.27			
DO-Hörde Bf U (Bstg 02) ab	9.51	10.01		19.01	19.11	19.21	19.31	19.41	19.51	20.01	20.11	20.21	20.31	21.01	21.31			
Hochofenstraße	52	02		02	12	22	32	42	52	02	12	22	32	02	32			
Entenpoth	55	05	alle	05	15	25	35	45	55	05	15	25	35	05	35			
Nortkirchenstraße/Wilo	57	07	10	07	17	27	37	47	57	07	17	27	37	07	37			
Rombergpark U	58	08	Min.	08	18	28	38	48	58	08	18	28	38	08	38			
Brünninghausen ab	10.00	10.10		19.10	19.20	19.30	19.40	19.50	20.00	20.10	20.20	20.30	20.40	21.10	21.40			
Brünninghausen Betriebshof	02	12		12	22	19.32	19.32	42	52	02	20.12	20.12	20.22	20.32	20.41	20.41	11	41
Renninghausen (Bstg 03)	10.03	10.13		19.13	19.23		19.33	19.43	19.53	20.03	20.13			42	12	42		
Gablonzstraße														20.44	21.14	21.44		
Pulverstraße	10.05	10.15		19.15	19.25		19.35	19.45	19.55	20.05	20.15							
Barop Parkhaus U ab	10.09	10.19		19.19	19.29		19.39	19.49	19.59	20.09	20.19			20.49	21.19	21.49		
Eichlinghofen H-Bahn	13	23		23	33		43	53	20.03	13	23			52	22	52		
Airwin	16	26		26	36		46	56	06	16	26			55	25	55		
DO-Oespel S an	10.18	10.28		19.28	19.38		19.48	19.58	20.08	20.18	20.28			20.57	21.27	21.57		
DO-Oespel S ab		10.29		19.29			19.59	20.19										
Hedwigstraße		31	alle	31			20.01	21										
IKEA		32	30	32			02	22										
Oespel Indupark		34	Min.	34			04	24										
Kullenberg		38		38			08	28										
DO-Germania S		10.41		19.41			20.11	20.31										
Echeloh																		
DO-Kley S																		
Kleyer Weg																		
DO-Germania S																		
Weidenhope																		
DO-Lütgendortmund S																		

X = fährt als Linie 470 weiter in Richtung Lütgendortmund**440**
DSW21
Aplerbeck - Hörde - Brünninghausen -
Barop - Eichlinghofen - Oespel -
Germania (- Lütgendortmund)
440

**440****samstags**

Haltestellen	Abfahrtszeiten				
Aplerbeck	21.46	22.16	22.46	23.16	23.46
Aplerbecker Bahnhofstraße	48	18	48	18	48
Schürener Straße	51	21	51	21	51
Adelenstraße	52	22	52	22	52
Emschertor	54	24	54	24	54
DO-Hörde Bf (Bstg 02)	an 21.57	22.27	22.57	23.27	23.57
DO-Hörde Bf (Bstg 02)	ab 22.00	22.30	23.00	23.30	0.00
Hochofenstraße	01	31	01	31	01
Entenpoth	04	34	04	34	04
Nortkirchenstraße/Wilo	06	36	06	36	06
Rombergpark	07	37	07	37	07
Brünninghausen	ab 22.10	22.40	23.10	23.40	0.10
Brünninghausen Betriebshof	11	22.41	22.41	11	41
Renninghausen (Bstg 03)	12	42	12	42	12
Gablonzstraße	22.14	22.44	23.14	23.44	0.14
Pulverstraße	}	}	}	}	}
Barop Parkhaus	ab 22.19	22.49	23.19	23.49	0.19
Eichlinghofen H-Bahn	22	52	22	52	22
Airwin	25	55	25	55	25
DO-Oespel	an 22.27	22.57	23.27	23.57	0.27
DO-Oespel	ab 22.27	22.57	23.27	23.57	
Hedwigstraße	22.29	22.59	23.29	23.59	
IKEA	}	}	}	}	}
Oespel Indupark	}	}	}	}	}
Kullenberg	}	}	}	}	}
DO-Germania	}	}	}	}	}
Echeloh	22.31	23.01	23.31	0.01	
DO-Kley	32	02	32	02	
Kleyer Weg	34	04	34	04	
DO-Germania	35	05	35	05	
Weidenhope	38	08	38	08	
DO-Lütgendortmund	22.40	23.10	23.40	0.10	

440

DSW21
Aplerbeck - Hörde - Brünninghausen -
Barop - Eichlinghofen - Oespel -
Germania (- Lütgendortmund)

440

**440****sonn- und feiertags**

Haltestellen		Abfahrtszeiten												
		X	X			X	X			X	X			
Aplerbeck			8.48	9.18	11.18	11.46	12.01	12.16	12.31	17.46	18.01	18.16	18.31	18.46
Aplerbecker Bahnhofstraße			50	20	20	48	03	18	33	48	03	18	33	48
Schürener Straße			53	23	23	51	06	21	36	51	06	21	36	51
Adelenstraße			54	24	24	52	07	22	37	52	07	22	37	52
Emschertor			56	26	26	54	09	24	39	54	09	24	39	54
DO-Hörde Bf (Bstg 02)	an		8.59	9.29	11.29	11.57	12.12	12.27	12.42	17.57	18.12	18.27	18.42	18.57
DO-Hörde Bf (Bstg 02)	ab		9.00	9.30	11.30	12.00	12.15	12.30	12.45	18.00	18.15	18.30	18.45	19.00
Hochofenstraße			01	31	31	01	16	31	46	01	16	31	46	01
Entenpoth			04	34	usw. 34	04	19	34	49	usw. 04	19	34	49	04
Nortkirchenstraße/Wilo			06	36	bis 36	06	21	36	51	bis 06	21	36	51	06
Rombergpark			07	37	37	07	22	37	52	07	22	37	52	07
Brünninghausen	ab		9.10	9.40	11.40	12.10	12.25	12.40	12.55	18.10	18.24	18.40	18.55	19.10
Brünninghausen Betriebshof		8.12	8.42	12	42	12	27	42	57	12	18.26	18.42	18.42	18.57
Renninghausen (Bstg 03)		8.13	8.43	9.13	9.43	11.43	11.58	12.13	12.28	12.43	12.58	18.13	18.43	18.43
Gablonzstraße		}	}	}	}	}	}	}	}	}	}	}	}	}
Pulverstraße		8.15	8.45	9.15	9.45	11.45	12.00	12.15	12.30	12.45	13.00	18.15	18.45	18.45
Barop Parkhaus	ab	8.17	8.47	9.17	9.47	11.47	12.02	12.17	12.32	12.47	13.02	18.17	18.47	18.47
Eichlinghofen H-Bahn		20	50	20	50	50	05	20	35	50	05	20	50	50
Airwin		23	53	23	53	53	08	23	38	53	08	23	53	53
DO-Oespel	an	8.25	8.55	9.25	9.55	11.55	12.10	12.25	12.40	12.55	13.10	18.25	18.55	18.55
DO-Oespel	ab													
Hedwigstraße														
IKEA														
Oespel Indupark														
Kullenberg														
DO-Germania														
Echeloh														
DO-Kley														
Kleyer Weg														
DO-Germania														
Weidenhope														
DO-Lütgendortmund														

X = fährt als Linie 470 weiter in Richtung Lütgendortmund

440**DSW21**
Aplerbeck - Hörde - Brünninghausen -
Barop - Eichlinghofen - Oespel -
Germania (- Lütgendortmund)**440**

**440****sonn- und feiertags**

Haltestellen		Abfahrtszeiten							
		X		X	X	X			
Aplerbeck		19.16	19.46	20.16	20.46	21.16	21.46	23.16	23.46
Aplerbecker Bahnhofstraße		18	48	18	48	18	48	18	48
Schürener Straße		21	51	21	51	21	51	21	51
Adelenstraße		22	52	22	52	22	52	22	52
Emschertor		24	54	24	54	24	54	24	54
DO-Hörde Bf (Bstg 02)	an	19.27	19.57	20.27	20.57	21.27	21.57	23.27	23.57
DO-Hörde Bf (Bstg 02)	ab	19.30	20.00	20.30	21.00	21.30	22.00	23.30	0.00
Hochofenstraße		31	01	31	01	31	01	31	01
Entenpoth		34	04	34	04	34	04	34	04
Nortkirchenstraße/Wilo		36	06	36	06	36	06	36	06
Rombergpark		37	07	37	07	37	07	37	07
Brünninghausen	ab	19.40	20.10	20.40	21.10	21.40	22.10	23.40	0.10
Brünninghausen Betriebshof		19.12	41	20.11	41	11	41	11	41
Renninghausen (Bstg 03)		19.13	42	12	42	12	42	12	42
Gablonzstraße		19.44	20.14	20.44	21.14	21.44	22.14	23.44	0.14
Pulverstraße		19.15							
Barop Parkhaus	ab	19.17	19.49	20.19	20.49	21.19	21.49	22.19	23.49
Eichlinghofen H-Bahn		20	52	22	52	22	52	22	52
Airwin		23	55	25	55	25	55	25	55
DO-Oespel	an	19.25	19.57	20.27	20.57	21.27	21.57	22.27	23.57
DO-Oespel	ab							22.27	23.57
Hedwigstraße								22.29	23.59
IKEA									
Oespel Indupark									
Kullenberg									
DO-Germania									
Echeloh							22.31	0.01	
DO-Kley							32	02	
Kleyer Weg							34	04	
DO-Germania							35	05	
Weidenhope							38	08	
DO-Lütgendortmund							22.40	0.10	

X = fährt als Linie 470 weiter in Richtung Lütgendortmund

440

DSW21
Aplerbeck - Hörde - Brünninghausen -
Barop - Eichlinghofen - Oespel -
Germania (- Lütgendortmund)

440

**440****montags bis freitags**

Haltestellen	Abfahrtszeiten																
	V		V		V		V		V		V		VE				
DO-Lütgendortmund																	
Weidenhope																	
DO-Germania				5.25				5.55		6.15		6.35		8.35			
DO-Kley																	
Echeloh																	
Kullenberg				5.28				5.58		6.18		6.38		8.38			
Oespel Indupark				32				6.02		22		42		42			
IKEA				34				04		24		44		44			
Hedwigstraße				36				06		26		46		46			
DO-Oespel	an			5.38				6.08		6.28		6.48		8.48			
DO-Oespel	ab	4.48	5.08	5.28	5.38	5.58	6.08	6.18	6.28	6.38	6.48	8.38	8.48				
Airwin		50	10	30	40	6.00	10	20	30	40	50	40	50				
Eichlinghofen H-Bahn		52	12	32	42	02	12	22	32	42	52	42	52				
Barop Parkhaus	an	4.57	5.17	5.37	5.47	6.07	6.17	6.27	6.37	6.47	6.57	8.47	8.57				
Barop Parkhaus	ab	4.59	5.19	5.39	5.49	6.09	6.19	6.29	6.39	6.49	6.59	8.49	8.59				
Luisenschachtstraße																	
Gablonzstraße	ab																
Pulverstraße		5.00	5.20	5.40	5.50	6.10	6.20	6.30	6.40	6.50	7.00	8.50	9.00	usw. bis			
Renninghausen		03	23	43	53	13	23	33	43	53	03	53	03				
Brünninghausen Betriebshof		5.04	5.24	5.44	5.54	6.14	6.24	6.34	6.44	6.54	7.04	8.54	9.04				
Brünninghausen Betriebshof		4.05	4.25	4.45		5.34		6.04									
Brünninghausen	ab	4.07	4.27	4.47	5.07	5.28	5.38	5.48	5.58	6.08	6.18	6.28	6.38	6.48	6.58	7.08	8.58
Rombepark	ab	4.10	4.30	4.50	5.10	5.31	5.41	5.51	6.01	6.11	6.21	6.31	6.41	6.51	7.01	7.11	9.01
Nortkirchenstraße/Wilo		11	31	51	11	32	42	52	02	12	22	32	42	52	02	12	02
Entenpöth		13	33	53	13	34	44	54	04	14	24	34	44	54	04	14	04
Hörde Neumarkt		16	36	56	16	37	47	57	07	17	27	37	47	57	07	17	07
DO-Hörde Bf (Bstg 01)	an	4.18	4.38	4.58	5.18	5.39	5.49	5.59	6.09	6.19	6.29	6.39	6.49	6.59	7.09	7.19	9.09
DO-Hörde Bf (Bstg 01)	ab	4.22	4.42	5.02	5.22	5.42	5.52	6.02	6.12	6.22	6.32	6.42	6.52	7.02	7.12	7.22	9.12
Emschertor		26	46	06	26	46	56	06	16	26	36	46	56	06	16	26	16
Adelenstraße		29	49	09	29	49	59	09	19	29	39	49	59	09	19	29	19
Schürener Straße		30	50	10	30	50	6.00	10	20	30	40	50	7.00	10	20	30	20
Aplerbecker Bahnhofstraße		34	54	14	34	54	04	14	24	34	44	54	04	14	24	34	24
Aplerbecker		4.37	4.57	5.17	5.37	5.57	6.07	6.17	6.27	6.37	6.47	6.57	7.07	7.17	7.27	7.37	9.27

= fährt als Linie 437 weiter in Richtung Sölde = E-Buswechsel: Umstieg erforderlich

440

DSW21
Eichlinghofen - Barop - Brünninghausen -
Hörde - Aplerbeck

**440**

**440****montags bis freitags**

Haltestellen	Abfahrtszeiten															
	V		VE		V		E		V		E		V		E	
DO-Lütgendortmund																
Weidenhope																
DO-Germania		8.55		9.15		9.35		9.55		10.15				10.35		
DO-Kley																
Echeloh																
Kullenberg		8.58		9.18		9.38		9.58		10.18				10.38		
Oespel Indupark		9.02		22		42		10.02		22				42		
IKEA		04		24		44		04		24				44		
Hedwigstraße		06		26		46		06		26				46		
DO-Oespel	an	9.08		9.28		9.48		10.08		10.28				10.48		
DO-Oespel	ab	8.58	9.08	9.18	9.28	9.38	9.48	9.58	10.08	10.18	10.28	10.38	10.48	10.58		
Airwin		9.00	10	20	30	40	50	10.00	10	20	30	40	50	11.00		
Eichlinghofen H-Bahn		02	12	22	32	42	52	02	12	22	32	42	52	02		
Barop Parkhaus	an	9.07	9.17	9.27	9.37	9.47	9.57	10.07	10.17	10.27	10.37	10.47	10.57	11.07		
Barop Parkhaus	ab	9.09	9.19	9.29	9.39	9.49	9.59	10.09	10.19	10.29	10.39	10.49	10.59	11.09		
Luisenschachtstraße																
Gablonzstraße	ab															
Pulverstraße		9.10	9.20	9.30	9.40	9.50	10.00	10.10	10.20	10.30	10.40	10.50	11.00	11.10		
Renninghausen		13	23	33	43	53	03	13	23	33	43	53	03	13		
Brünninghausen Betriebs Hof		9.14	9.24	9.34	9.44	9.54	10.04	10.14	10.24	10.34	10.44	10.54	11.04	11.14		
Brünninghausen Betriebs Hof		9.04				9.44			10.14			10.34		10.54		
Brünninghausen	ab	9.08	9.18	9.28	9.38	9.48	9.58	10.08	10.18	10.28	10.38	10.48	10.58	11.08		
Rombergpark	ab	9.11	9.21	9.31	9.41	9.51	10.01	10.11	10.21	10.31	10.41	10.51	11.01	11.11		
Nortkirchenstraße/Wilo		12	22	32	42	52	02	12	22	32	42	52	02	12		
Entenpoth		14	24	34	44	54	04	14	24	34	44	54	04	14		
Hörder Neumarkt		17	27	37	47	57	07	17	27	37	47	57	07	17		
DO-Hörde Bf (Bstg 01)	an	9.19	9.29	9.39	9.49	9.59	10.09	10.19	10.29	10.39	10.49	10.59	11.09	11.19		
DO-Hörde Bf (Bstg 01)	ab	9.22	9.32	9.42	9.52	10.02	10.12	10.22	10.32	10.42	10.52	11.02	11.12	11.22		
Emschertor		26	36	46	56	06	16	26	36	46	56	06	16	26		
Adelenstraße		29	39	49	59	09	19	29	39	49	59	09	19	29		
Schürener Straße		30	40	50	10.00	10	20	30	40	50	11.00	10	20	30		
Aplerbecker Bahnhofstraße		34	44	54	04	14	24	34	44	54	04	14	24	34		
Aplerbeck		9.37	9.47	9.57	10.07	10.17	10.27	10.37	10.47	10.57	11.07	11.17	11.27	11.37		

V = fährt als Linie 437 weiter in Richtung Sölde **E** = E-Buswechsel: Umstieg erforderlich

440

DSW21
Eichlinghofen - Barop - Brünninghausen -
Hörde - Aplerbeck

**440**

**440****montags bis freitags**

Haltestellen	Abfahrtszeiten													
	V		E		VE		VE		V		V		V	
DO-Lütgendortmund														
Weidenhope														
DO-Germania	10.55		11.15		11.35		11.55		12.15		12.35		12.55	
DO-Kley														
Echeloh														
Kullenberg	10.58		11.18		11.38		11.58		12.18		12.38		12.58	
Oespel Indupark	11.02		11.22		11.42		12.02		12.22		12.42		13.02	
IKEA	04		24		44		04		24		44		04	
Hedwigstraße	06		26		46		06		26		46		06	
DO-Oespel	an 11.08		an 11.28		an 11.48		an 12.08		an 12.28		an 12.48		an 13.08	
DO-Oespel	ab 11.08	11.18	ab 11.28		ab 11.38	11.48	ab 11.58	12.08	ab 12.18	12.28	ab 12.38	12.48	ab 12.58	13.08
Airwin	10	20	30		40	50	12.00	10	20	30	40	50	13.00	10
Eichlinghofen H-Bahn	12	22	32		42	52	02	12	22	32	42	52	02	12
Barop Parkhaus	an 11.17	11.27	an 11.37		an 11.47	11.57	an 12.07	12.17	an 12.27	12.37	an 12.47	12.57	an 13.07	13.17
Barop Parkhaus	ab 11.19	11.29	ab 11.39		ab 11.49	11.59	ab 12.09	12.19	ab 12.29	12.39	ab 12.49	12.59	ab 13.09	13.19
Luisenschachtstraße														
Gablonzstraße														
Pulverstraße	11.20	11.30	11.40		11.50	12.00	12.10	12.20	12.30	12.40	12.50	13.00	13.10	13.20
Renninghausen	23	33	43		53	03	13	23	33	43	53	03	13	23
Brünninghausen Betriebshof	11.24	11.34	11.44		11.54	12.04	12.14	12.24	12.34	12.44	12.54	13.04	13.14	13.24
Brünninghausen Betriebshof	11.14			11.44		12.04		12.24						
Brünninghausen	ab 11.18	11.28	ab 11.38		ab 11.48	11.58	ab 12.08	12.18	ab 12.28	12.38	ab 12.48	12.58	ab 13.08	13.18
Rombergpark	ab 11.21	11.31	ab 11.41		ab 11.51	12.01	ab 12.11	12.21	ab 12.31	12.41	ab 12.51	13.01	ab 13.11	13.21
Nortkirchenstraße/Wilo	22	32	42		52	02	12	22	32	42	52	02	12	22
Entenpöth	24	34	44		54	04	14	24	34	44	54	04	14	24
Hörder Neumarkt	27	37	47		57	07	17	27	37	47	57	07	17	27
DO-Hörde Bf (Bstg 01)	an 11.29	11.39	an 11.49		an 11.59	12.09	an 12.19	12.29	an 12.39	12.49	an 12.59	13.09	an 13.19	13.29
DO-Hörde Bf (Bstg 01)	ab 11.32	11.42	ab 11.52		ab 12.02	12.12	ab 12.22	12.32	ab 12.42	12.52	ab 13.02	13.12	ab 13.22	13.32
Emschertor	36	46	56		06	16	26	36	46	56	06	16	26	36
Adelenstraße	39	49	59		09	19	29	39	49	59	09	19	29	39
Schürener Straße	40	50	12.00		10	20	30	40	50	13.00	10	20	30	40
Aplerbecker Bahnhofstraße	44	54	04		14	24	34	44	54	04	14	24	34	44
Aplerbeck	11.47	11.57	12.07		12.17	12.27	12.37	12.47	12.57	13.07	13.17	13.27	13.37	13.47

V = fährt als Linie 437 weiter in Richtung Sölde **E** = E-Buswechsel: Umstieg erforderlich

440

DSW21
DO-(Lütgendortmund -) Germania - Oespel -
Eichlinghofen - Barop - Brünninghausen -
Hörde - Aplerbeck

440

**440****montags bis freitags**

Haltestellen	Abfahrtszeiten														
	V	VE		VE		VE		V	E	V	E	V			
DO-Lütgendortmund															
Weidenhope															
DO-Germania	13.15		13.35		13.55		14.15		14.35		14.55		15.15		
DO-Kley															
Echeloh															
Kullenberg	13.18		13.38		13.58		14.18		14.38		14.58		15.18		
Oespel Indupark		22	42		14.02		22		42		15.02		22		
IKEA		24	44		04		24		44		04		24		
Hedwigstraße		26	46		06		26		46		06		26		
DO-Oespel	an 13.28		13.48		14.08		14.28		14.48		15.08		15.28		
DO-Oespel	ab 13.28	13.38	13.48		13.58	14.08	14.18	14.28	14.38	14.48	14.58	15.08	15.18	15.28	
Airwin		30	40	50	14.00	10	20	30	40	50	15.00	10	20	30	
Eichlinghofen H-Bahn		32	42	52		02	12	22	32	42	52	02	12	22	32
Barop Parkhaus	an 13.37	13.47	13.57		14.07	14.17	14.27	14.37	14.47	14.57	15.07	15.17	15.27	15.37	
Barop Parkhaus	ab 13.39	13.49	13.59		14.09	14.19	14.29	14.39	14.49	14.59	15.09	15.19	15.29	15.39	
Luisenschachtstraße															
Gablonzstraße															
Pulverstraße	13.40	13.50	14.00		14.10	14.20	14.30	14.40	14.50	15.00	15.10	15.20	15.30	15.40	
Renninghausen		43	53	03		13	23	33	43	53	03	13	23	33	43
Brünninghausen Betriebshof	13.44	13.54	14.04		14.14	14.24	14.34	14.44	14.54	15.04	15.14	15.24	15.34	15.44	
Brünninghausen Betriebshof				14.04		14.24		14.44		15.14		15.34			
Brünninghausen	ab 13.48	13.58	14.08	14.18	14.28	14.38	14.48	14.58	15.08	15.18	15.28	15.38	15.48		
Rombergpark	ab 13.51	14.01	14.11	14.21	14.31	14.41	14.51	15.01	15.11	15.21	15.31	15.41	15.51		
Nortkirchenstraße/Wilo		52	02	12	22	32	42	52	02	12	22	32	42	52	
Entenpoth		54	04	14	24	34	44	54	04	14	24	34	44	54	
Hörder Neumarkt		57	07	17	27	37	47	57	07	17	27	37	47	57	
DO-Hörde Bf (Bstg 01)	an 13.59	14.09	14.19	14.29	14.39	14.49	14.59	15.09	15.19	15.29	15.39	15.49	15.59		
DO-Hörde Bf (Bstg 01)	ab 14.02	14.12	14.22	14.32	14.42	14.52	15.02	15.12	15.22	15.32	15.42	15.52	16.02		
Emschertor		06	16	26	36	46	56	06	16	26	36	46	56	06	
Adelenstraße		09	19	29	39	49	59	09	19	29	39	49	59	09	
Schürener Straße		10	20	30	40	50	15.00	10	20	30	40	50	16.00	10	
Aplerbecker Bahnhofstraße		14	24	34	44	54	04	14	24	34	44	54	04	14	
Aplerbeck	14.17	14.27	14.37	14.47	14.57	15.07	15.17	15.27	15.37	15.47	15.57	16.07	16.17		

= fährt als Linie 437 weiter in Richtung Sölde = E-Buswechsel: Umstieg erforderlich

440

DSW21
DO-(Lütgendortmund -) Germania - Oespel -
Eichlinghofen - Barop - Brünninghausen -
Hörde - Aplerbeck

440

**440****montags bis freitags**

Haltestellen	Abfahrtszeiten																		
	E	YE	Y		YE	Y		Y	Y	Y	Y		Y						
DO-Lütgendortmund																			
Weidenhope																			
DO-Germania		15.35			15.55		16.15			16.35		16.55		17.15		18.55			
DO-Kley		}			}		}			}		}		}		}			
Echeloh																			
Kullenberg		15.38			15.58		16.18			16.38		16.58		17.18		18.58			
Oespel Indupark		42			16.02		22			42		17.02		22		19.02			
IKEA		44			04		24			44		04		24		04			
Hedwigstraße		46			06		26			46		06		26		06			
DO-Oespel	an	15.48			16.08		16.28			16.48		17.08		17.28		19.08			
DO-Oespel	ab	15.38	15.48		15.58	16.08	16.18	16.28		16.38	16.48	16.58	17.08	17.18	17.28	19.08	19.18		
Airwin		40	50		16.00	10	20	30		40	50	17.00	10	20	30		10	20	
Eichlinghofen H-Bahn		42	52		02	12	22	32		42	52	02	12	22	32		12	22	
Barop Parkhaus	an	15.47	15.57		16.07	16.17	16.27	16.37		16.47	16.57	17.07	17.17	17.27	17.37		19.17	19.27	
Barop Parkhaus	ab	15.49	15.59		16.09	16.19	16.29	16.39		16.49	16.59	17.09	17.19	17.29	17.39		19.19	19.29	
Luisenschachtstraße		}	}		}	}	}	}		}	}	}	}	}	}		}	}	
Gablonzstraße	ab	}	}		}	}	}	}		}	}	}	}	}	}				
Pulverstraße		15.50	16.00		16.10	16.20	16.30	16.40		16.50	17.00	17.10	17.20	17.30	17.40		usw.		
Renninghausen		53	03		13	23	33	43		53	03	13	23	33	43		bis	23	19.33
Brünninghausen Betriebshof		15.54	16.04		16.14	16.24	16.34	16.44		16.54	17.04	17.14	17.24	17.34	17.44				19.24
Brünninghausen Betriebshof			15.54	16.04															
Brünninghausen	ab		15.58	16.08	16.18	16.28	16.38		16.48	16.58	17.08	17.18	17.28	17.38	17.48				19.28
Rombergpark	ab		16.01	16.11	16.21	16.31	16.41		16.51	17.01	17.11	17.21	17.31	17.41	17.51				19.31
Nortkirchenstraße/Wilo			02	12	22	32	42		52	02	12	22	32	42	52				32
Entenpöth			04	14	24	34	44		54	04	14	24	34	44	54				34
Hörder Neumarkt			07	17	27	37	47		57	07	17	27	37	47	57				37
DO-Hörde Bf (Bstg 01)	an		16.09	16.19	16.29	16.39	16.49		16.59	17.09	17.19	17.29	17.39	17.49	17.59				19.39
DO-Hörde Bf (Bstg 01)	ab		16.12	16.22	16.32	16.42	16.52		17.02	17.12	17.22	17.32	17.42	17.52	18.02				19.42
Emschertor			16	26	36	46	56		06	16	26	36	46	56	06				46
Adelenstraße			19	29	39	49	59		09	19	29	39	49	59	09				49
Schürener Straße			20	30	40	50	17.00		10	20	30	40	50	18.00	10				50
Aplerbecker Bahnhofstraße			24	34	44	54	04		14	24	34	44	54	04	14				54
Aplerbeck			16.27	16.37	16.47	16.57	17.07		17.17	17.27	17.37	17.47	17.57	18.07	18.17				19.57

= fährt als Linie 437 weiter in Richtung Sölde = E-Buswechsel: Umstieg erforderlich

440

DSW21
Eichlinghofen - Barop - Brünninghausen -
Hörde - Aplerbeck

**440**

**440****montags bis freitags**

Haltestellen	Abfahrtszeiten																
	V										NE						
DO-Lütgendortmund											22.17	22.47	23.17	23.47			
Weidenhope											19	49	19	49			
DO-Germania	19.18	19.38	19.58	20.18	20.38						22	52	22	52			
DO-Kley											25	55	25	55			
Echeloh											22.26	22.56	23.26	23.56			
Kullenberg	19.21	19.41	20.01	20.21	20.41												
Oespel Indupark	23	43	03	23	43												
IKEA	24	44	04	24	44												
Hedwigstraße	26	46	06	26	46						22.29	22.59	23.29	23.59			
DO-Oespel	an 19.28	19.48	20.08	20.28	20.48						22.31	23.01	23.31	0.01			
DO-Oespel	ab 19.29	19.38	19.48	19.59	20.08	20.19	20.28	20.31	20.49	21.01	21.31	22.01	22.31	23.01	23.31	0.01	0.31
Airwin	31	40	50	20.01	10	21	30	33	51	03	33	03	33	03	33	03	33
Eichlinghofen H-Bahn	33	42	52	03	12	23	32	35	53	05	35	05	35	05	35	05	35
Barop Parkhaus	an 19.38	19.47	19.57	20.08	20.17	20.28	20.37	20.40	20.58	21.10	21.40	22.10	22.40	23.10	23.40	0.10	0.40
Barop Parkhaus	ab 19.40	19.49	19.59	20.10	20.19	20.28	20.37	20.40	21.00	21.10	21.40	22.10	22.40	23.10	23.40	0.10	0.40
Luisenschachtstraße				11				41		11	41	11	41	11	41	11	41
Gablonzstraße				20.13				20.45		21.15	21.45	22.15	22.45	23.15	23.45	0.13	0.43
Pulverstraße	19.41	19.50	20.00	20.20	20.29	20.38		21.01									
Renninghausen	43	19.52	20.02	20.15	20.22	20.31	20.40	20.47	21.03	21.17	21.47	22.17	22.47	23.17	23.47	0.15	0.45
Brünninghausen Betriebshof	19.44		20.16					20.48		21.18	21.48	22.18	22.48	23.18	23.48		
Brünninghausen Betriebshof																	
Brünninghausen	ab 19.46		20.17					20.50		21.20	21.50	22.20	22.50	23.20	23.50		
Rombergpark	ab 19.49		20.21					20.53		21.23	21.53	22.23	22.52	23.22	23.52		
Nortkirchenstraße/Wilo	50		22					54		24	54	24	53	23	53		
Entenpöth	52		24					56		26	56	26	55	25	55		
Hörde Neumarkt	54		26					58		28	58	28	57	27	57		
DO-Hörde Bf (Bstg 01)	an 19.56		20.28					21.00		21.30	22.00	22.30	22.59	23.29	23.59		
DO-Hörde Bf (Bstg 01)	ab 20.01		20.31					21.01		21.31	22.01	22.31	23.00	23.30	23.59		
Emschertor	05		35					05		35	05	35	04	34	0.03		
Adelenstraße	07		37					07		37	07	37	06	36	05		
Schürener Straße	08		38					08		38	08	38	07	37	06		
Aplerbecker Bahnhofstraße	11		41					11		41	11	41	10	40	09		
Aplerbeck	20.13		20.43					21.13		21.43	22.13	22.43	23.12	23.42	0.11		

NE = fährt als Linie NE20 weiter in Richtung Brackel **V** = fährt als Linie 437 weiter in Richtung Söldo

440

DSW21
Eichlinghofen - Barop - Brünninghausen -
Hörde - Aplerbeck

**440**

**440****samstags**

Haltestellen	Abfahrtszeiten															
DO-Lütgendortmund	E															
Weidenhope																
DO-Germania			5.52	6.22		7.07		7.37	8.07		8.25		8.45	9.45		
DO-Kley																
Echeloh													alle			
Kullenberg		5.25	5.55	6.25		7.10		7.40	8.10		8.28		8.48	9.48		
Oespel Indupark		27	57	27		12		42	12		32		52	52		
IKEA		28	58	28		13		43	13		34		54	54		
Hedwigstraße		30	6.00	30		15		45	15		36		56	56		
DO-Oespel	an	5.32	6.02	6.32		7.17		7.47	8.17		8.38		8.58	9.58		
DO-Oespel	ab	5.02	5.32	6.02	6.32	7.02	7.17	7.32	7.47	8.02	8.17	8.32	8.38	8.48	8.58	9.58
Airwin		04	34	04	34	04	19	34	49	04	19	34	40	50	9.00	10.00
Eichlinghofen H-Bahn		06	36	06	36	06	21	36	51	06	21	36	42	52	02	02
Barop Parkhaus	an	5.11	5.41	6.11	6.41	7.11	7.26	7.41	7.56	8.11	8.26	8.41	8.47	8.57	9.07	10.07
Barop Parkhaus	ab	5.11	5.41	6.11	6.41	7.11	7.26	7.41	7.56	8.11	8.26	8.41	8.49	8.59	9.09	10.09
Luisenschachtstraße																
Gablonzstraße	ab															
Pulverstraße		5.12	5.42	6.12	6.42	7.12	7.27	7.42	7.57	8.12	8.27	8.42	8.50	9.00	9.10	10.10
Renninghausen		14	44	14	44	14	29	44	59	14	29	44	53	03	13	13
Brünninghausen Betriebshof		5.15	5.45	6.15	6.45	7.15	7.30	7.45	8.00	8.15	8.30	8.45	8.54	9.04	9.14	10.14
Brünninghausen Betriebshof								7.45							alle	
Brünninghausen	ab	5.18	5.48	6.18	6.48	7.18	7.33	7.48	8.03	8.18	8.33	8.48	8.58	9.08	9.18	10.18
Rombergpark	ab	5.20	5.50	6.20	6.50	7.20	7.35	7.50	8.05	8.20	8.35	8.50	9.00	9.10	9.20	10.20
Nortkirchenstraße/Wilo		21	51	21	51	21	36	51	06	21	36	51	01	11	21	21
Entenpöth		23	53	23	53	23	38	53	08	23	38	53	03	13	23	23
Hörde Neumarkt		25	55	25	55	25	40	55	10	25	40	55	06	16	26	26
DO-Hörde Bf (Bstg 01)	an	5.27	5.57	6.27	6.57	7.27	7.42	7.57	8.12	8.27	8.42	8.57	9.08	9.18	9.28	10.28
DO-Hörde Bf (Bstg 01)	ab	5.30	6.00	6.30	7.00	7.30	7.45	8.00	8.15	8.30	8.45	9.00	9.12	9.22	9.32	10.32
Emschertor		34	04	34	04	34	49	04	19	34	49	04	16	26	36	36
Adelenstraße		36	06	36	06	36	51	06	21	36	51	06	19	29	39	39
Schürener Straße		37	07	37	07	37	52	07	22	37	52	07	20	30	40	40
Aplerbecker Bahnhofstraße		40	10	40	10	40	55	10	25	40	55	10	24	34	44	44
Aplerbecker		5.42	6.12	6.42	7.12	7.42	7.57	8.12	8.27	8.42	8.57	9.12	9.27	9.37	9.47	10.47

E = E-Buswechsel: Umstieg erforderlich

440
DSW21
DO-(Lütgendortmund -) Germania - Oespel -
Eichlinghofen - Barop - Brünninghausen -
Hörde - Aplerbeck
440

**440****samstags**

Haltestellen	Abfahrtszeiten						
	E			E			
DO-Lütgendortmund							
Weidenhope							
DO-Germania			10.15		10.45		11.45
DO-Kley							
Echeloh							
Kullenberg			10.18		10.48		11.48
Oespel Indupark			22		52		52
IKEA			24		54		54
Hedwigstraße			26		56		56
DO-Oespel	an		10.28		10.58		11.58
DO-Oespel	ab	10.08	10.18	10.28	10.38	10.48	10.58
Airwin		10	20	30	40	50	11.00
Eichlinghofen H-Bahn		12	22	32	42	52	02
Barop Parkhaus	an	10.17	10.27	10.37	10.47	10.57	11.07
Barop Parkhaus	ab	10.19	10.29	10.39	10.49	10.59	11.09
Luisenschachtstraße							
Gablonzstraße	ab						usw.
Pulverstraße		10.20	10.30	10.40	10.50	11.00	11.10
Renninghausen		23	33	43	53	03	13
Brünninghausen Betriebshof		10.24	10.34	10.44	10.54	11.04	11.14
Brünninghausen Betriebshof		10.24			10.54		
Brünninghausen	ab	10.28	10.38	10.48	10.58	11.08	11.18
Rombergpark	ab	10.30	10.40	10.50	11.00	11.10	11.20
Nortkirchenstraße/Wilo		31	41	51	01	11	21
Entenpöth		33	43	53	03	13	23
Hörder Neumarkt		36	46	56	06	16	26
DO-Hörde Bf (Bstg 01)	an	10.38	10.48	10.58	11.08	11.18	11.28
DO-Hörde Bf (Bstg 01)	ab	10.42	10.52	11.02	11.12	11.22	11.32
Emschertor		46	56	06	16	26	36
Adelenstraße		49	59	09	19	29	39
Schürener Straße		50	11.00	10	20	30	40
Aplerbecker Bahnhofstraße		54	04	14	24	34	44
Aplerbeck		10.57	11.07	11.17	11.27	11.37	11.47

E = E-Buswechsel: Umstieg erforderlich

440
DSW21
Eichlinghofen - Barop - Brünninghausen -
Hörde - Aplerbeck
440

**440****samstags**

Haltestellen	Abfahrtszeiten														
	E			E			E			E					
DO-Lütgendortmund															
Weidenhope															
DO-Germania			12.15			12.45				15.45				16.15	
DO-Kley															
Echeloh															
Kullenberg			12.18			12.48				15.48				16.18	
Oespel Indupark			22			52				52				22	
IKEA			24			54				54				24	
Hedwigstraße			26			56				56				26	
DO-Oespel	an		12.28			12.58				15.58				16.28	
DO-Oespel	ab	12.08	12.18	12.28	12.38	12.48	12.58	15.38	15.48	15.58	16.08	16.18	16.28	16.38	
Airwin		10	20	30	40	50	13.00	40	50	16.00	10	20	30	40	
Eichlinghofen H-Bahn		12	22	32	42	52	02	42	52	02	12	22	32	42	
Barop Parkhaus	an	12.17	12.27	12.37	12.47	12.57	13.07	15.47	15.57	16.07	16.17	16.27	16.37	16.47	
Barop Parkhaus	ab	12.19	12.29	12.39	12.49	12.59	13.09	15.49	15.59	16.09	16.19	16.29	16.39	16.49	
Luisenschachtstraße															
Gablonzstraße	ab														
Pulverstraße		12.20	12.30	12.40	12.50	13.00	13.10	15.50	16.00	16.10	16.20	16.30	16.40	16.50	
Renninghausen		23	33	43	53	03	13	53	03	13	23	33	43	53	
Brünninghausen Betriebshof		12.24	12.34	12.44	12.54	13.04	13.14	15.54	16.04	16.14	16.24	16.34	16.44	16.54	
Brünninghausen Betriebshof			12.34			13.04						16.24			16.54
Brünninghausen	ab	12.28	12.38	12.48	12.58	13.08	13.18	15.58	16.08	16.18	16.28	16.38	16.48	16.58	
Rombergpark	ab	12.30	12.40	12.50	13.00	13.10	13.20	16.00	16.10	16.20	16.30	16.40	16.50	17.00	
Nortkirchenstraße/Wilo		31	41	51	01	11	21	01	11	21	31	41	51	01	
Entenpöth		33	43	53	03	13	23	03	13	23	33	43	53	03	
Hörder Neumarkt		36	46	56	06	16	26	06	16	26	36	46	56	06	
DO-Hörde Bf (Bstg 01)	an	12.38	12.48	12.58	13.08	13.18	13.28	16.08	16.18	16.28	16.38	16.48	16.58	17.08	
DO-Hörde Bf (Bstg 01)	ab	12.42	12.52	13.02	13.12	13.22	13.32	16.12	16.22	16.32	16.42	16.52	17.02	17.12	
Emschertor		46	56	06	16	26	36	16	26	36	46	56	06	16	
Adelenstraße		49	59	09	19	29	39	19	29	39	49	59	09	19	
Schürener Straße		50	13.00	10	20	30	40	20	30	40	50	17.00	10	20	
Aplerbecker Bahnhofstraße		54	04	14	24	34	44	24	34	44	54	04	14	24	
Aplerbeck		12.57	13.07	13.17	13.27	13.37	13.47	16.27	16.37	16.47	16.57	17.07	17.17	17.27	

E = E-Buswechsel: Umstieg erforderlich

440
DSW21
DO-(Lütgendortmund -) Germania - Oespel -
Eichlinghofen - Barop - Brünninghausen -
Hörde - Aplerbeck
440

**440****samstags**

Haltestellen	Abfahrtszeiten																	
DO-Lütgendortmund																		
Weidenhope																		
DO-Germania	16.45	18.45		19.18		19.48		20.18	20.38									
DO-Kley																		
Echeloh																		
Kullenberg	16.48	alle 30 Min.	18.48		19.21		19.51		20.21	20.41								
Oespel Indupark	52		52		23		53		23	43								
IKEA	54		54		24		54		24	44								
Hedwigstraße	56		56		26		56		26	46								
DO-Oespel	an	16.58	18.58	19.28	19.58	20.28	20.48											
DO-Oespel	ab	16.48	16.58	18.58	19.08	19.18	19.29	19.39	19.49	19.59	20.09	20.19	20.28	20.31	20.49	21.01	21.31	22.01
Airwin	50	17.00	19.00	10	20	31	41	51	20.01	11	21	30	33	51	03	33	03	
Eichlinghofen H-Bahn	52	02	02	12	22	33	43	53	03	13	23	32	35	53	05	35	05	
Barop Parkhaus	an	16.57	17.07	19.07	19.17	19.27	19.38	19.48	19.58	20.08	20.18	20.28	20.37	20.40	20.58	21.10	21.40	22.10
Barop Parkhaus	ab	16.59	17.09	19.09	19.19	19.30	19.40	19.50	20.00	20.10	20.20	20.30	20.37	20.40	21.00	21.10	21.40	22.10
Luisenschachtstraße																		
Gablonzstraße	ab												41	11	41	11		
Pulverstraße	17.00	17.10	19.10	19.20	19.31	19.41	19.51	20.01	20.11	20.21	20.31	20.38	21.01					
Renninghausen	03	13	13	23	19.34	43	19.53	20.03	13	20.23	20.33	20.40	20.47	21.03	21.17	21.47	22.17	
Brünninghausen Betriebshof	17.04	17.14	19.14	19.24	19.44	20.14												
Brünninghausen Betriebshof																		
Brünninghausen	ab	17.08	17.18	19.18	19.28	19.46	20.16	20.50	21.20	21.50	22.20							
Rombergpark	ab	17.10	17.20	alle 10 Min.	19.20	19.30	19.50	20.20	20.52	21.22	21.52	22.22						
Nortkirchenstraße/Wilo	11	21	21	31	51	21	53	23	53	23								
Entenpoth	13	23	23	33	53	23	55	25	55	25								
Hörder Neumarkt	16	26	26	36	55	25	57	27	57	27								
DO-Hörde Bf (Bstg 01)	an	17.18	17.28	19.28	19.38	19.57	20.27	20.59	21.29	21.59	22.29							
DO-Hörde Bf (Bstg 01)	ab	17.22	17.32	19.32	19.42	20.02	20.32	21.00	21.30	22.00	22.30							
Emschertor	26	36	36	46	06	36	04	34	04	34								
Adelenstraße	29	39	39	49	08	38	06	36	06	36								
Schürener Straße	30	40	40	50	09	39	07	37	07	37								
Aplerbecker Bahnhofstraße	34	44	44	54	12	42	10	40	10	40								
Aplerbeck	17.37	17.47	19.47	19.57	20.14	20.44	21.12	21.42	22.12	22.42								

440
DSW21
Eichlinghofen - Barop - Brünninghausen -
Hörde - Aplerbeck
440
DO-(Lütgendortmund -) Germania - Oespel -

**440****samstags****sonn- und feiertags**

Haltestellen	Abfahrtszeiten												
DO-Lütgendortmund	22.17	22.47	23.17	23.47									
Weidenhope	19	49	19	49									
DO-Germania	22	52	22	52									
DO-Kley	25	55	25	55									
Echeloh	22.26	22.56	23.26	23.56									
Kullenberg													
Oespel Indupark													
IKEA													
Hedwigstraße	22.29	22.59	23.29	23.59									
DO-Oespel	an	22.31	23.01	23.31	0.01								
DO-Oespel	ab	22.31	23.01	23.31	0.01	0.31	8.32	9.02	11.02	11.32	12.02	13.02	13.17
Airwin		33	03	33	03	33	34	04	04	34	04	04	19
Eichlinghofen H-Bahn		35	05	35	05	35	36	06	06	36	06	06	21
Barop Parkhaus	an	22.40	23.10	23.40	0.10	0.40	8.41	9.11	11.11	11.41	12.11	13.11	13.26
Barop Parkhaus	ab	22.40	23.10	23.40	0.10	0.40	8.41	9.11	11.11	11.41	12.11	13.11	13.26
Luisenschachtstraße		41	11	41	11	41							
Gablonzstraße	ab	22.45	23.15	23.45	0.13	0.43							
Pulverstraße					8.42	9.12	11.12	11.42	12.12	13.12	13.27		
Renninghausen	22.47	23.17	23.47	0.15	0.45	44	14	14	44	14	14	29	
Brünninghausen Betriebshof	22.48	23.18	23.48	8.45	9.15	11.15	11.45	12.15	13.15	13.30			
Brünninghausen Betriebshof				8.15	8.45	alle	11.30	12.00	alle				
Brünninghausen	ab	22.50	23.20	23.50	8.19	8.49	9.19	11.19	11.34	11.49	12.04	12.19	13.19
Rombergpark	ab	22.52	23.22	23.52	8.21	8.51	9.21	Min. 11.21	11.36	11.51	12.06	12.21	Min. 13.21
Nortkirchenstraße/Wilo		53	23	53	22	52	22	22	37	52	07	22	
Entenpöth		55	25	55	24	54	24	24	39	54	09	24	
Hörder Neumarkt		57	27	57	26	56	26	26	41	56	11	26	
DO-Hörde Bf (Bstg 01)	an	22.59	23.29	23.59	8.28	8.58	9.28	11.28	11.43	11.58	12.13	12.28	13.28
DO-Hörde Bf (Bstg 01)	ab	23.00	23.30	23.59	8.30	9.00	9.30	11.30	11.45	12.00	12.15	12.30	13.30
Emschertor		04	34	0.03	34	04	34	34	49	04	19	34	
Adelenstraße		06	36	05	36	06	36	36	51	06	21	36	
Schürener Straße		07	37	06	37	07	37	37	52	07	22	37	
Aplerbecker Bahnhofstraße		10	40	09	40	10	40	40	55	10	25	40	
Aplerbeck	23.12	23.42	0.11	8.42	9.12	9.42	11.42	11.57	12.12	12.27	12.42	13.42	

= E-Buswechsel: Umstieg erforderlich

440
DSW21
Eichlinghofen - Barop - Brünninghausen -
Hörde - Aplerbeck
440

**440****sonn- und feiertags**

Haltestellen	Abfahrtszeiten																
		E	E				E	E				E					
DO-Lütgendortmund																	
Weidenhope																	
DO-Germania																	
DO-Kley																	
Echeloh																	
Kullenberg																	
Oespel Indupark																	
IKEA																	
Hedwigstraße																	
DO-Oespel	an																
DO-Oespel	ab	13.32	13.47	14.02	14.17	14.32	14.47	15.02	15.17	15.32	15.47	16.02	16.17	16.32			
Airwin		34	49	04	19	34	49	04	19	34	49	04	19	34			
Eichlinghofen H-Bahn		36	51	06	21	36	51	06	21	36	51	06	21	36			
Barop Parkhaus	an	13.41	13.56	14.11	14.26	14.41	14.56	15.11	15.26	15.41	15.56	16.11	16.26	16.41			
Barop Parkhaus	ab	13.41	13.56	14.11	14.26	14.41	14.56	15.11	15.26	15.41	15.56	16.11	16.26	16.41			
Luisenschachtstraße		}	}	}	}	}	}	}	}	}	}	}	}	}			
Gablonzstraße	ab	}	}	}	}	}	}	}	}	}	}	}	}	}			
Pulverstraße		13.42	13.57	14.12	14.27	14.42	14.57	15.12	15.27	15.42	15.57	16.12	16.27	16.42			
Renninghausen		44	59	14	29	44	59	14	29	44	59	14	29	44			
Brünninghausen Betriebshof		13.45	14.00	14.15	14.30	14.45	15.00	15.15	15.30	15.45	16.00	16.15	16.30	16.45			
Brünninghausen Betriebshof		13.30	}	}	}	}	14.30	14.45	}	15.30	}	16.00	}	}			
Brünninghausen	ab	13.34	13.49	14.04	14.19		14.34	14.49	15.04	15.19	15.34	15.49	16.04	16.19	16.34	16.49	
Rombergpark	ab	13.36	13.51	14.06	14.21		14.36	14.51	15.06	15.21	15.36	15.51	16.06	16.21	16.36	16.51	
Nortkirchenstraße/Wilo		37	52	07	22		37	52	07	22		37	52	07	22	37	52
Entenpoth		39	54	09	24		39	54	09	24		39	54	09	24	39	54
Hörde Neumarkt		41	56	11	26		41	56	11	26		41	56	11	26	41	56
DO-Hörde Bf (Bstg 01)	an	13.43	13.58	14.13	14.28		14.43	14.58	15.13	15.28		15.43	15.58	16.13	16.28	16.43	16.58
DO-Hörde Bf (Bstg 01)	ab	13.45	14.00	14.15	14.30		14.45	15.00	15.15	15.30		15.45	16.00	16.15	16.30	16.45	17.00
Emschertor		49	04	19	34		49	04	19	34		49	04	19	34	49	04
Adelenstraße		51	06	21	36		51	06	21	36		51	06	21	36	51	06
Schürener Straße		52	07	22	37		52	07	22	37		52	07	22	37	52	07
Aplerbecker Bahnhofstraße		55	10	25	40		55	10	25	40		55	10	25	40	55	10
Aplerbeck		13.57	14.12	14.27	14.42		14.57	15.12	15.27	15.42		15.57	16.12	16.27	16.42	16.57	17.12

E = E-Buswechsel: Umstieg erforderlich

440
DSW21
Eichlinghofen - Barop - Brünninghausen -
Hörde - Aplerbeck
440
DO-(Lütgendortmund -) Germania - Oespel -

**440****sonn- und feiertags**

Haltestellen		Abfahrtszeiten																
		E												NE				
DO-Lütgendortmund															22.17	22.47	23.17	23.47
Weidenhope															19	49	19	49
DO-Germania															22	52	22	52
DO-Kley															25	55	25	55
Echeloh															22.26	22.56	23.26	23.56
Kullenberg																		
Oespel Indupark																		
IKEA																		
Hedwigstraße															22.29	22.59	23.29	23.59
DO-Oespel	an														22.31	23.01	23.31	0.01
DO-Oespel	ab	16.47	17.02	18.02	18.17	18.32	19.02	19.31	22.01	22.31	23.01	23.31	0.01	0.31				
Airwin		49	04	04	19	34	04	33	03	33	03	33	03	33				
Eichlinghofen H-Bahn		51	06	06	21	36	06	35	05	35	05	35	05	35				
Barop Parkhaus	an	16.56	17.11	18.11	18.26	18.41	19.11	19.40	22.10	22.40	23.10	23.40	0.10	0.40				
Barop Parkhaus	ab	16.56	17.11	18.11	18.26	18.41	19.11	19.40	22.10	22.40	23.10	23.40	0.10	0.40				
Luisenschachtstraße								41	11	41	11	41	11	41				
Gablonzstraße	ab							19.45	22.15	22.45	23.15	23.45	0.13	0.43				
Pulverstraße		16.57	17.12	18.12	18.27	18.42	19.12											
Renninghausen		59	14	14	18.29	44	14	19.47	22.17	22.47	23.17	23.47	0.15	0.45				
Brünninghausen Betriebshof		17.00	17.15	18.15		18.45	19.15	19.48	22.18	22.48	23.18	23.48						
Brünninghausen Betriebshof		17.00		alle				alle										
Brünninghausen	ab	17.04	17.19	15 Min.	18.19	18.49	19.19	19.50	22.20	22.50	23.20	23.50						
Rombergpark	ab	17.06	17.21	Min.	18.21	18.51	19.21	19.52	22.22	22.52	23.22	23.52						
Nortkirchenstraße/Wilo		07	22		22	52	22	53	23	53	23	53						
Entenpöth		09	24		24	54	24	55	25	55	25	55						
Hörder Neumarkt		11	26		26	56	26	57	27	57	27	57						
DO-Hörde Bf (Bstg 01)	an	17.13	17.28	18.28	18.58	19.28	19.59	22.29	22.59	23.29	23.59							
DO-Hörde Bf (Bstg 01)	ab	17.15	17.30	18.30	19.00	19.30	20.00	22.30	23.00	23.30	0.00							
Emschertor		19	34		34	04	34	04	34	04	34	04						
Adelenstraße		21	36		36	06	36	06	36	06	36	06						
Schürener Straße		22	37		37	07	37	07	37	07	37	07						
Aplerbecker Bahnhofstraße		25	40		40	10	40	10	40	10	40	10						
Aplerbeck		17.27	17.42	18.42	19.12	19.42	20.12	22.42	23.12	23.42	0.12							

= fährt als Linie NE20 weiter in Richtung Brackel = E-Buswechsel: Umstieg erforderlich

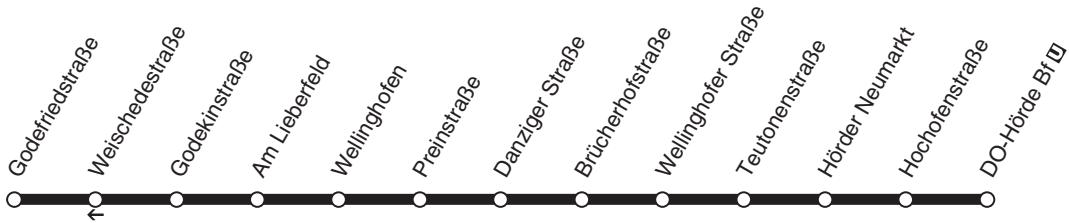
440

DSW21
Eichlinghofen - Barop - Brünninghausen -
Hörde - Aplerbeck

**440**



441




441

DSW21
DO-Wellinghofen - Hörde
und zurück

441



**441****montags bis freitags****samstags****sonn- und feiertags**

Haltestellen		Abfahrtszeiten							
Godefriedstraße	ab	6.08	18.48	10.08	18.48	8.16	9.46	11.01	19.01
Godekinstraße		09	49	09	49	17	47	02	02
Am Lieberfeld		10	50	10	50	18	48	03	03
Wellinghofen		11	51	11	51	19	49	04	04
Preinstraße		13	alle 53	13	alle 53	20	50	05	alle 05
Danziger Straße		14	20 54	14	20 54	21	51	06	30 06
Brücherhofstraße		15	Min. 55	15	Min. 55	22	52	07	Min. 07
Wellinghofer Straße		16	56	16	56	23	53	08	08
Teutonenstraße		17	57	17	57	24	54	09	09
Hörder Neumarkt		18	58	18	58	25	55	10	10
Hochofenstraße		19	59	19	59	26	56	11	11
DO-Hörde Bf  (Bstg 1)	an	6.20	19.00	10.20	19.00	8.27	9.57	11.12	19.12

Alle Fahrzeuge fahren weiter in Richtung Höchsten



441**DSW21****DO-Wellinghofen - Hörde****441**

**441****montags bis freitags****samstags****441****DSW21****DO-Hörde - Wellinghofen**

Haltestellen		Abfahrtszeiten																
		S																
DO-Hörde Bf (Bstg 2)	ab	6.02	7.02	7.15	7.22	17.42	18.02	19.02	9.00	9.42	17.42	18.02	19.02					
Hochofenstraße		03	03	16	23	43	03	03	01	43	43	03	03					
Hörder Neumarkt		04	04	17	24	44	04	04	02	44	44	04	04					
Teutonenstraße		05	05	18	25	45	05	05	03	45	45	05	05					
Wellinghofer Straße		06	06	19	26	46	06	06	04	46	46	06	06					
Brücherhofstraße		06	alle	06	19	26	alle	46	06	06	04	46	alle	46	06			
Danziger Straße		07	20	07	20	27	20	47	18.07	alle	19.07	05	47	20	47	18.07	alle	19.07
Preinstraße		09	Min.	09	22	29	Min.	49	20	07	49	Min.	49	20	07	49	Min.	49
Wellinghofen		10	10	23	30	50	Min.	08	50	08	50	50	Min.	09	51	51	51	51
Am Lieberfeld		11	11	7.24	31	51	10	52	10	52	52	52	11	53	53	53	53	53
Godekinstraße		12	12	32	39	52	11	53	11	53	53	53	11	53	53	53	53	53
Weisedestraße		13	13	33	40	53	12	54	12	54	54	54	12	54	54	54	54	54
Godefriedstraße		6.15	7.15	7.35	8.05	17.55	18.08	19.08	9.12	9.55	17.55	18.08	19.08					
Hacheneyer Kirchweg							09	09				09	09					
Am Rundbogen												09	09					
Hacheney	an						18.10	19.10				18.10	19.10					

S = fährt an Schultagen**441**

**441****sonn- und feiertags**

Haltestellen		Abfahrtszeiten			
DO-Hörde Bf  (Bstg 2)	ab	8.00	9.30	10.45	19.15
Hochofenstraße		01	31	46	16
Hörder Neumarkt		02	32	47	17
Teutonenstraße		03	33	48	18
Wellinghofer Straße		04	34	49	19
Brücherhofstraße		04	34	49	alle 19
Danziger Straße		05	35	50	30 20
Preinstraße		07	37	52	Min. 22
Wellinghofen		08	38	53	23
Am Lieberfeld		09	39	54	24
Godekinstraße		10	40	55	25
Weisedestraße		11	41	56	26
Godefriedstraße		8.12	9.42	10.57	19.27
Hacheneyer Kirchweg					
Am Rundbogen					
Hacheney 	an				

441**DSW21****DO-Hörde - Wellinghofen****441**

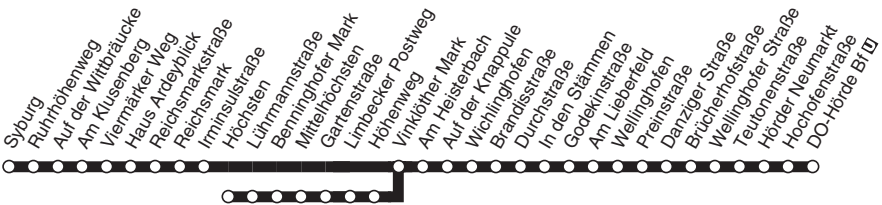
**DSW21 DO-Syburg - Höchststen - Wichlinghofen -
Wellinghofen - Hörde**



442

442

und zurück



442

**442****montags bis freitags**

Haltestellen		Abfahrtszeiten															
Syburg	ab					6.04				20.02		20.44		22.44	23.44	0.44	
Auf der Wittbrücke						06				04		46		46	46	46	
Viermärker Weg						08				06		48		48	48	48	
Haus Ardeyblick						09				07		49		49	49	49	
Reichsmarkstraße						10				08		50		50	50	50	
Reichsmark		4.40	5.10	5.30	5.50	10			19.50	08		50	21.23		50	50	50
Irmisulstraße		4.41	5.11	5.31	5.51	6.11			19.51	20.09		20.51	21.24		22.51	23.51	0.51
Höchsten							6.25				20.20						
Lührmannstraße							26				21						
Benninghofer Mark							27				22						
Mittelhöchsten							28				23						
Gartenstraße							29				24						
Limbecker Postweg							29				24						
Höhenweg							30				25						
Vinklöther Mark		4.42	5.12	5.32	5.52	6.12	32	usw.	19.52	20.10	26	20.52	21.25	usw.	22.52	23.52	0.52
Am Heisterbach		43	13	33	53	13	33	bis	53	11	27	53	26	bis	53	53	53
Auf der Knappule		44	14	34	54	14	34		54	12	28	54	27	54	54	54	
Wichlinghofen		44	14	34	54	14	34		54	12	28	54	27	54	54	54	
Brandisstraße		45	15	35	55	15	35		55	13	29	55	28	55	55	55	
Durchstraße		46	16	36	56	16	36		56	14	30	56	29	56	56	56	
In den Stämmen		47	17	37	57	17	37		57	15	31	57	30	57	57	57	
Godekinstraße		48	18	38	58	18	38		58	16	32	58	31	58	58	58	
Am Lieberfeld		49	19	39	59	19	39		59	17	33	59	32	59	59	59	
Wellinghofen		50	20	40	6.00	20	40		20.00	18	34	21.00	33	23.00	0.00	1.00	
Preinstraße	an	4.52	5.22	5.42	6.02	6.22	6.42		20.02	20.19	20.35	21.01	21.34	23.01	0.01	1.01	
Preinstraße	ab	4.53	5.23	5.43	6.03	6.23	6.43		20.03	20.20	20.35	21.05	21.35	23.05	0.05	1.01	
Danziger Straße		54	24	44	04	24	44		04	21	36	06	36	06	06	02	
Brücherhofstraße		55	25	45	05	25	45		05	22	37	07	37	07	07	03	
Wellinghofer Straße		56	26	46	06	26	46		06	23	38	08	38	08	08	04	
Teutonenstraße		57	27	47	07	27	47		07	24	39	09	39	09	09	05	
Hörder Neumarkt		58	28	48	08	28	48		08	25	40	10	40	10	10	06	
DO-Hörde Bf (Bstg 01)	an	5.00	5.30	5.50	6.10	6.30	6.50		20.10	20.27	20.42	21.12	21.42	23.12	0.12	1.08	

Alle Fahrzeuge fahren weiter in Richtung Benninghofen

442**DSW21
Wellinghofen - Hörde
DO-Syburg - Höchsten - Wichlinghofen -****442**


**442****samstags****442****DSW21
Wellinghofen - Hörde
DO-Syburg - Höchststen - Wichlinghofen -**

Haltestellen		Abfahrtszeiten																		
Syburg	ab	7.32	8.02			9.04						20.02		20.44		22.44	23.44			
Auf der Wittbrücke		34	04			06						04		46		46	46			
Viermärker Weg		36	06			08						06		48		48	48			
Haus Ardeyblick		37	07			09						07		49		49	49			
Reichsmarkstraße		38	08			10						08		50		50	50			
Reichsmark	5.38	7.08	38	08		8.50	10					19.53	08	50	21.23	50	50			
Irmisulstraße	5.39	7.09	7.39	8.09		8.51	9.11					19.54	20.09	20.51	21.24	22.51	23.51			
Höchststen						8.25						19.25		20.20						
Lührmannstraße						26						26		21						
Benninghofer Mark						27						27		22						
Mittelhöchststen						28						28		23						
Gartenstraße						29						29		24						
Limbecker Postweg						29						29		24						
Höhenweg						30						30		25						
Vinklöther Mark	5.40	7.10	7.40	8.10		32	8.52	9.12	usw.			32	19.55	20.10	26	20.52	21.25	usw.	22.52	23.52
Am Heisterbach	41	11	41	11		33	53	13	bis			33	56	11	27	53	26	bis	53	53
Auf der Knappule	42	12	42	12		34	54	14				34	57	12	28	54	27		54	54
Wichlinghofen	42	alle	12	42	12	34	54	14				34	57	12	28	54	27		54	54
Brandisstraße	43	30	13	43	13	35	55	15				35	58	13	29	55	28		55	55
Durchstraße	44	Min.	14	44	14	36	56	16				36	59	14	30	56	29		56	56
In den Stämmen	45		15	45	15	37	57	17				37	20.00	15	31	57	30		57	57
Godekinstraße	46		16	46	16	38	58	18				38	01	16	32	58	31		58	58
Am Lieberfeld	47		17	47	17	39	59	19				39	02	17	33	59	32		59	59
Wellinghofen	48		18	48	18	40	9.00	20				40	03	18	34	21.00	33		23.00	0.00
Preinstraße	an	5.49	7.19	7.49	8.19	8.42	9.02	9.22				19.42	20.04	20.19	20.35	21.01	21.34		23.01	0.01
Preinstraße	ab	5.50	7.20	7.50	8.20	8.43	9.03	9.23				19.43	20.05	20.20	20.35	21.05	21.35		23.05	0.05
Danziger Straße		51		51	21	44	04	24				44	06	21	36	06	36		06	06
Brücherhofstraße		52		52	22	45	05	25				45	07	22	37	07	37		07	07
Wellinghofer Straße		53		53	23	46	06	26				46	08	23	38	08	38		08	08
Teutonenstraße		54		54	24	47	07	27				47	09	24	39	09	39		09	09
Hörder Neumarkt		55		55	25	48	08	28				48	10	25	40	10	40		10	10
DO-Hörde Bf (Bstg 01)	an	5.57	7.27	7.57	8.27	8.50	9.10	9.30				19.50	20.12	20.27	20.42	21.12	21.42		23.12	0.12

Alle Fahrzeuge fahren weiter in Richtung Benninghofen

442


**442****samstags****sonn- und feiertags**

Haltestellen		Abfahrtszeiten											
Syburg	ab	0.44	9.02	10.02			20.02	20.44			22.44	23.44	0.44
Auf der Wittbrücke		46	04	04			04	46			46	46	46
Viermärker Weg		48	06	06			06	48			48	48	48
Haus Ardeyblick		49	07	07			07	49			49	49	49
Reichsmarkstraße		50	08	08			08	50			50	50	50
Reichsmark		50	08	08			08	50	21.23		50	50	50
Irmisulstraße		0.51	9.09	10.09			20.09	20.51	21.24		22.51	23.51	0.51
Höchsten					10.34								
Lührmannstraße					35								
Benninghofer Mark					36								
Mittelhöchsten					37								
Gartenstraße					38								
Limbecker Postweg					38								
Höhenweg					39								
Vinklöther Mark		0.52	9.10	10.10	40	usw.	20.10	20.52	21.25	usw.	22.52	23.52	0.52
Am Heisterbach		53	11	11	41	bis	11	53	26	bis	53	53	53
Auf der Knappule		54	12	12	42		12	54	27		54	54	54
Wichlinghofen		54	12	12	42		12	54	27		54	54	54
Brandisstraße		55	13	13	43		13	55	28		55	55	55
Durchstraße		56	14	14	44		14	56	29		56	56	56
In den Stämmen		57	15	15	45		15	57	30		57	57	57
Godekinstraße		58	16	16	46		16	58	31		58	58	58
Am Lieberfeld		59	17	17	47		17	59	32		59	59	59
Wellinghofen		1.00	18	18	48		18	21.00	33		23.00	0.00	1.00
Preinstraße	an	1.01	9.19	10.19	10.49		20.19	21.01	21.34		23.01	0.01	1.01
Preinstraße	ab	1.01	9.20	10.20	10.50		20.20	21.05	21.35		23.05	0.05	1.01
Danziger Straße		02	21	21	51		21	06	36		06	06	02
Brücherhofstraße		03	22	22	52		22	07	37		07	07	03
Wellinghofer Straße		04	23	23	53		23	08	38		08	08	04
Teutonenstraße		05	24	24	54		24	09	39		09	09	05
Hörder Neumarkt		06	25	25	55		25	10	40		10	10	06
DO-Hörde Bf  (Bstg 01)	an	1.08	9.27	10.27	10.57		20.27	21.12	21.42		23.12	0.12	1.08

Alle Fahrzeuge fahren weiter in Richtung Benninghofen

442**DSW21
DO-Syburg - Höchststen - Wichlinghofen -
Wellinghofen - Hörde****442**

**442****montags bis freitags**

Haltestellen		Abfahrtszeiten											
DO-Hörde Bf  (Bstg 02)	ab	5.02	6.12	6.32	6.52	19.52	20.12	20.32	20.52	21.15	21.45	22.15	0.15
Hörder Neumarkt		04	14	34	54	54	14	34	54	17	47	17	17
Teutonenstraße		05	15	35	55	55	15	35	55	18	48	18	18
Wellinghofer Straße		06	16	36	56	56	16	36	56	19	49	19	19
Brücherhofstraße		06	16	36	56	56	16	36	56	19	49	19	19
Danziger Straße		07	17	37	57	57	17	37	57	20	50	20	20
Preinstraße	an	5.09	6.19	6.39	6.59	19.59	20.19	20.39	20.59	21.22	21.52	22.22	0.22
Preinstraße	ab	5.09	6.19	6.39	6.59	19.59	20.19	20.39	20.59	21.24	21.54	22.24	0.24
Wellinghofen		10	20	40	7.00	20.00	20	40	21.00	25	55	25	25
Am Lieberfeld		11	21	41	01	01	21	41	01	26	56	26	26
Godekinstraße		12	22	42	02	02	22	42	02	27	57	27	27
In den Stämmen		13	23	43	03	03	23	43	03	28	58	28	28
Durchstraße		14	24	44	04	04	24	44	04	29	59	29	alle 29
Brandisstraße		15	25	45	05	05	25	45	05	30	22.00	30	30 30
Wichlinghofen		15	25	45	05	05	25	45	05	30	00	30	Min. 30
Auf der Knappule		16	26	46	06	usw. 06	26	46	06	31	01	31	31
Am Heisterbach		17	27	47	07	bis 07	27	47	07	31	01	31	31
Vinklöther Mark		5.18	6.28	6.48	08	08	20.28	20.48	21.08	21.32	22.02	22.32	0.32
Höhenweg					09	09							
Limbecker Postweg					10	10							
Gartenstraße					11	11							
Mittelhöchsten					13	13							
Benninghofer Mark					14	14							
Lührmannstraße					15	15							
Höchsten	an				7.16	20.16							
Irminsulstraße		5.19	6.29	6.49			20.29	20.49	21.09	21.33	22.03	22.33	0.33
Reichsmark		5.20	6.30	50			30	20.50	21.10	34	22.04	34	34
Reichsmarkstraße				50			30		34	34		34	34
Haus Ardeyblick				51			31		35	35	alle	35	35
Viermärker Weg				52			32		36	36	60	36	36
Am Klusenberg				53			33		37	37	Min.	37	37
Auf der Wittbrücke				54			34		38	38		38	38
Syburg				6.56			20.36		21.40	22.40		0.40	0.40


442**DSW21
Höchsten - Syburg
DO-Hörde - Wellinghofen - Wichlinghofen -****442**

**442****samstags**

Haltestellen		Abfahrtszeiten																		
DO-Hörde Bf (Bstg 02)	ab	6.00	6.30	7.00	7.30	7.45	8.00	8.15	8.30	8.50	9.15	9.30	9.52	10.12	10.32			20.32	20.52	21.15
Hörder Neumarkt		02	32	02	32	47	02	17	32	52	17	32	54	14	34			34	54	17
Teutonenstraße		03	33	03	33	48	03	18	33	53	18	33	55	15	35			35	55	18
Wellinghofer Straße		04	34	04	34	49	04	19	34	54	19	34	56	16	36			36	56	19
Brücherhofstraße		04	34	04	34	49	04	19	34	54	19	34	56	16	36			36	56	19
Danziger Straße		05	35	05	35	50	05	20	35	55	20	35	57	17	37			37	57	20
Preinstraße	an	6.07	6.37	7.07	7.37	7.52	8.07	8.22	8.37	8.57	9.22	9.37	9.59	10.19	10.39			20.39	20.59	21.22
Preinstraße	ab	6.09	6.39	7.09	7.39	7.54	8.09	8.24	8.39	8.59	9.24	9.39	9.59	10.19	10.39			20.39	20.59	21.24
Wellinghofen		10	40	10	40	55	10	25	40	9.00	25	40	10.00	20	40			40	21.00	25
Am Lieberfeld		11	41	11	41	56	11	26	41	01	26	41	01	21	41			41	01	26
Godekinstraße		12	42	12	42	57	12	27	42	02	27	42	02	22	42			42	02	27
In den Stämmen		13	43	13	43	58	13	28	43	03	28	43	03	23	43			43	03	28
Durchstraße		14	44	14	44	59	14	29	44	04	29	44	04	24	44			44	04	29
Brandisstraße		15	45	15	45	8.00	15	30	45	05	30	45	05	25	45			45	05	30
Wichlinghofen		15	45	15	45	00	15	30	45	05	30	45	05	25	45			45	05	30
Auf der Knappule		16	46	16	46	01	16	31	46	06	31	46	06	26	46	usw.		46	06	31
Am Heisterbach		16	46	16	46	01	16	31	46	06	31	46	07	27	47	bis		47	07	31
Vinklöther Mark		6.17	6.47	7.17	7.47	02	8.17	8.32	8.47	07	9.32	9.47	08	10.28	10.48			20.48	21.08	21.32
Höhenweg						03				08			09							
Limbecker Postweg						04				09			10							
Gartenstraße						05				10			11							
Mittelhöchsten						06				11			13							
Benninghofer Mark						07				12			14							
Lührmannstraße						08				13			15							
Höchsten	an					8.09				9.14			10.16							
Irminsulstraße		6.18	6.48	7.18	7.48		8.18	8.33	8.48		9.33	9.48		10.29	10.49			20.49	21.09	21.33
Reichsmark		6.19	6.49	19	49		8.19	8.34	49		9.34	49		10.30	50			50	21.10	34
Reichsmarkstraße				19	49				49			49		50				50		34
Haus Ardeyblick				20	50				50			50		51				51		35
Viermärker Weg				21	51				51			51		52				52		36
Am Klusenbergl				22	52				52			52		53				53		37
Auf der Wittbrücke				23	53				53			53		54				54		38
Syburg				7.25	7.55				8.55			9.55		10.56				20.56		21.40

442**DSW21
Höchsten - Syburg
DO-Hörde - Wellinghofen - Wichlinghofen -****442**

**442****samstags****sonn- und feiertags**

Haltestellen				Abfahrtszeiten								
DO-Hörde Bf  (Bstg 02)	ab	21.45	22.15	0.15	9.00	10.00	10.30		19.30	19.45	20.15	0.15
Hörder Neumarkt		47	17	17	02	02	32		32	47	17	17
Teutonenstraße		48	18	18	03	03	33		33	48	18	18
Wellinghofer Straße		49	19	19	04	04	34		34	49	19	19
Brücherhofstraße		49	19	19	04	04	34		34	49	19	19
Danziger Straße		50	20	20	05	05	35		35	50	20	20
Preinstraße	an	21.52	22.22	0.22	9.07	10.07	10.37		19.37	19.52	20.22	0.22
Preinstraße	ab	21.54	22.24	0.24	9.07	10.07	10.37		19.37	19.54	20.24	0.24
Wellinghofen		55	25	25	08	08	38		38	55	25	25
Am Lieberfeld		56	26	26	09	09	39		39	56	26	26
Godekinstraße		57	27	27	10	10	40		40	57	27	27
In den Stämmen		58	28	28	11	11	41		41	58	28	28
Durchstraße		59	29	alle	12	12	42		42	59	29	alle
Brandisstraße		22.00	30	30	13	13	43		43	20.00	30	30
Wichlinghofen		00	30	Min.	13	13	43		43	00	30	Min.
Auf der Knappule		01	31	31	14	14	44	usw.	44	01	31	31
Am Heisterbach		01	31	31	14	14	44	bis	44	01	31	31
Vinklöther Mark		22.02	22.32	0.32	9.15	15	10.45		19.45	20.02	20.32	0.32
Höhenweg						16						
Limbecker Postweg						17						
Gartenstraße						18						
Mittelhöchsten						19						
Benninghofer Mark						20						
Lührmannstraße						21						
Höchsten	an					10.22						
Irmisulstraße		22.03	22.33	0.33	9.16		10.46		19.46	20.03	20.33	0.33
Reichsmark		22.04	34	34	17		47		47	20.04	34	34
Reichsmarkstraße			34	34	17		47		47	34	34	34
Haus Ardeyblick			35	alle	18		48		48	35	alle	35
Viermärker Weg			36	60	19		49		49	36	60	36
Am Klusenberg			37	Min.	20		50		50	37	Min.	37
Auf der Wittbrücke			38	38	21		51		51	38	38	38
Syburg			22.40	0.40	9.23		10.53		19.53		20.40	0.40

442**DSW21
Höchsten - Syburg
DO-Hörde - Wellinghofen - Wichlinghofen -****442**

DSW21
DO-Wellinghofen-
Hacheneu und zurück

443



443



443

**443****montags bis freitags****samstags**

Haltestellen		Abfahrtszeiten														
Godefriedstraße	ab	6.39	6.59	7.19		16.59	17.19	17.39		9.19	9.39	9.59		16.59	17.19	17.39
Godekinstraße		40	7.00	20		17.00	20	40		20	40	10.00		17.00	20	40
Am Lieberfeld		41	01	21	alle	01	21	41		21	41	01	alle	01	21	41
Wellinghofen		42	02	22	20	02	22	42		22	42	02	20	02	22	42
Preinstraße		44	04	24	Min.	04	24	44		24	44	04	Min.	04	24	44
Am Rundbogen		45	05	25		05	25	45		25	45	05		05	25	45
Hacheneys U	an	6.46	7.06	7.26		17.06	17.26	17.46		9.26	9.46	10.06		17.06	17.26	17.46

**443****montags bis freitags****samstags**

Haltestellen		Abfahrtszeiten														
Hacheneys U	ab	6.50	7.10	7.30		18.30	18.50	19.10		9.30	9.50	10.10		18.30	18.50	19.10
Am Rundbogen		51	11	31		31	51	11		31	51	11		31	51	11
Hacheneys Kirchweg		52	12	32		32	52	12		32	52	12		32	52	12
Preinstraße		53	13	33	alle	33	53	13		33	53	13	alle	33	53	13
Wellinghofen		54	14	34	20	34	54	14		34	54	14	20	34	54	14
Am Lieberfeld		55	15	35	Min.	35	55	15		35	55	15	Min.	35	55	15
Godekinstraße		56	16	36		36	56	16		36	56	16		36	56	16
Weisedestraße		57	17	37		37	57	17		37	57	17		37	57	17
Godefriedstraße	an	6.59	7.19	7.39		18.39	18.59	19.19		9.39	9.59	10.19		18.39	18.59	19.19

443**DSW21
DO-Wellinghofen-Hacheneys
und zurück****443**

**DSW21 – DO-Hombruch - Barop - Menglinghausen
– Eichlinghofen – Salingen und zurück**



446

446



446

**446****montags bis freitags****samstags**

Haltestellen		Abfahrtszeiten						
Gablonzstraße	ab	8.30	19.30	20.26		9.30	15.30	16.27
Reichenberger Straße		8.32	19.32	20.28		9.32	15.32	16.29
Brünninghausen Betriebshof					8.32			
Renninghausen (Bstg 01)		8.33	19.33		8.33	9.33	15.33	
Renninghausen				20.29				16.30
Pulverstraße		8.35	19.35		8.35	9.35	15.35	
Föbusweg/DO-Barop		39	39		39	39	39	
Rüpingsbach		40	alle	40	40	40	alle	40
Am Sturmwald		41	60	41	41	41	60	41
Krämerbank		42	Min.	42	42	42	Min.	42
Hellenbank		44		44	44	44		44
Am Sturmwald		47		47	47	47		47
Tölckestraße		49		49	49	49		49
Hansmannstraße		51		51	51	51		51
Eichlinghofen H-Bahn		52		52	52	52		52
Eichlinghofen		53		53	53	53		53
Stortweg		54		54	54	54		54
Salingen	an	8.56	19.56		8.56	9.56	15.56	

446**DSW21 – Eichlinghofen – Salingen und zurück**
DO-Hombruch - Barop - Menglinghausen**446**

**446****montags bis freitags****samstags**

Haltestellen		Abfahrtszeiten						
Salingen	ab	8.01	19.01	20.00		9.01	16.01	
Stortsweg		03	03	02		03	03	
Eichlinghofen		05	05	04		05	05	
Eichlinghofen H-Bahn		05	05	04		05	05	
Hansmannstraße		06	06	05		06	06	
Tölckestraße		08	08	07		08	08	
Am Sturmwald		10	10	09		10	10	
Hellenbank		13	alle	13	12	13	alle	13
Krämerbank		15	60	15	14	15	60	15
Am Sturmwald		16	Min.	16	15	16	Min.	16
Rüpingsbach	an	8.17	19.17	20.16		9.17	16.17	
Rüpingsbach	ab	8.20	19.20	20.19		9.20	16.20	
Föbusweg/DO-Barop ☺		21	21	20		21	21	
Barop Parkhaus ☐		24	24	23		24	24	
Luisenschachtstraße		25	25	24		25	25	
Am Gemeindehaus		26	26	25		26	26	
Gablonzstraße	an	8.27	19.27	20.26		9.27	16.27	

446

DSW21
DO-Salingen – Eichlinghofen -
Menglinghausen - Barop – Hombruch
und zurück

446

**447****447**

**DO-Huckarde - Revierpark - Dorsfeld -
 Universität - Hombruch - Lücklemberg -
 Wellinghofen - Hacheney
 und zurück**

447

**447****montags bis freitags**

Haltestellen	Abfahrtszeiten																
Huckarde Bushof			5.32					12.32					14.32		19.32		
Huckarde Markt			34					34					34		34		
Tilsiter Straße			37					37					37		37		
Spichern Straße			40					40					40		40		
DO-Wischlingen S			42					42					42		42		
Revierpark			43					43	13.24			14.24	43		43		
DO-Wischlingen S			44					44	25			25	44		44		
Höfkerstraße			5.46					12.46	13.27			14.27	14.46		19.46		
Bandelstraße			5.27		6.07		12.27		13.07				15.07	15.27	19.27		
Wittener Straße an		5.29	5.48	6.09		12.29	12.48	13.09	13.29			14.29	14.48	15.09	15.29	19.29	19.48
Wittener Straße ab		5.29	5.49	6.09		12.29	12.49	13.09	13.29			14.29	14.49	15.09	15.29	19.29	19.49
DO-Dorstfeld			30	50	10		30	50	10	30		30	50	10	30	30	50
Linkestraße			32	52	12		32	52	12	32		32	52	12	32	32	52
Karl-Funke-Straße			34	54	14		34	54	14	34		34	54	14	34	34	54
Bundesanstalt f. Arbeitsschutz			37	57	17		37	57	17	37		37	57	17	37	37	57
DO-Universität an		5.39	5.59	6.19	usw.	12.39	12.59	13.19	13.39	usw.	14.39	14.59	15.19	15.39	usw.	19.39	19.59
DO-Universität ab		5.40	6.00	6.20	bis	12.40	13.00	13.20	13.40	bis	14.40	15.00	15.20	15.40	bis	19.40	20.00
Barop Friedhof			42	02	22		42	02	22	42		42	02	22	42	42	02
An der Palmweide			46	06	26		46	06	26	46		46	06	26	46	46	06
Baroper Heidestraße			50	10	30		50	10	30	50		50	10	30	50	50	10
Gablonzstraße an		5.53	6.13	6.33		12.53	13.13	13.33	13.53		14.53	15.13	15.33	15.53		19.53	20.13
Gablonzstraße ab		5.54	6.14	6.34		12.54	13.14	13.34	13.54		14.54	15.14	15.34	15.54		19.54	20.14
Löttringhauser Straße			56	16	36		56	16	36	56		56	16	36	56	56	16
Rotkehlchenweg	5.19	5.39	59	19	39		59	19	39	59		59	19	39	59	59	19
Weiß Taube	21	41	6.01	21	41		13.01	21	41	14.01		15.01	21	41	16.01	20.01	21
Olpkebach	24	44	04	24	44		04	24	44	04		04	24	44	04	04	24
Doldenweg	5.27	5.47	6.07	27	47		13.07	27	47	14.07		15.07	27	47	16.07	20.07	27
Wellinghofen Markt				6.31				13.31					15.31				20.31
Durchstraße	5.28	5.48	6.08		6.48		13.08		13.48	14.08		15.08		15.48	16.08	20.08	
Godekinstraße	30	50	10		50		10		50	10		10		50	10	10	
Am Lieberfeld	31	51	11		51		11		51	11		11		51	11	11	
Wellinghofen	32	52	12	6.32	52		12	13.32	52	12		12	15.32	52	12	12	20.32
Preinstraße ab	5.34	5.54	6.14	6.34	6.54		13.14	13.34	13.54	14.14		15.14	15.34	15.54	16.14	20.14	20.36
Hachene	5.36	5.56	6.16	6.36	6.56		13.16	13.36	13.56	14.16		15.16	15.36	15.56	16.16	20.16	20.38

447

**DO-Huckarde - Revierpark - Dorstfeld -
 Universität - Hombruch - Lücklemberg -
 Wellinghofen - Hachene**

447

**447****montags bis freitags****samstags**

Haltestellen		Abfahrtszeiten																					
Huckarde Bushof																6.28	7.02	7.32	19.02				
Huckarde Markt																30	04	34	04				
Tilsiter Straße																33	07	37	07				
Spicherer Straße																36	10	40	10				
DO-Wischlingen S																38	12	42	12				
Revierpark		20.50														39	13	43	13				
DO-Wischlingen S		51														40	14	44	14				
Höfkerstraße		20.53														6.42	7.16	7.46	19.16				
Bandelstraße		20.22	21.22													6.11							
Wittener Straße	an	20.24	20.54	21.24												6.13	6.43	7.18	7.48	19.18			
Wittener Straße	ab	20.24	20.54	21.24												6.13	6.43	7.19	7.49	19.19			
DO-Dorstfeld		25	55	25												14	44	20	50	20			
Linkestraße		26	56	26												15	45	22	52	22			
Karl-Funke-Straße		28	58	28												17	47	24	54	24			
Bundesanstalt f. Arbeitsschutz		31	21.01	31												20	50	27	57	27			
DO-Universität	an	20.33	21.03	21.33												6.22	6.52	7.29	7.59	usw. 19.29			
DO-Universität	ab	20.34	21.04	21.34	22.04	22.34	23.04	23.34	0.04	0.33						6.22	6.52	7.30	8.00	bis 19.30			
Barop Friedhof		36	06	36	06	36	06	36	06	36	06	35				24	54	32	02	32			
An der Palmweide		39	09	39	09	39	09	39	09	39	09	38				27	57	36	06	36			
Baroper Heidestraße		42	12	42	12	42	12	42	12	42	12	41				30	7.00	40	10	40			
Gablonzstraße	an	20.45	21.15	21.45	22.15	22.45	23.15	23.45	0.15	0.44						6.33	7.03	7.43	8.13	19.43			
Gablonzstraße	ab	20.47	21.17	21.47	22.17	22.47	23.17	23.47								6.33	7.03	7.44	8.14	19.44			
Löttringhauser Straße		48	18	48	18	48	18	48								34	04	46	16	46			
Rotkehlenweg		51	21	51	21	51	21	51								5.37	6.07	37	07	7.35	49	19	49
Weißer Taube		52	22	52	22	52	22	23.52								38	08	38	08	36	51	21	51
Olpkebach		55	25	55	25	55	25	25								41	11	41	11	39	54	24	54
Doldenweg		20.58	28	21.58	28	22.58	28	28								44	6.14	44	7.14	42	7.57	27	19.57
Wellinghofen Markt			21.32		22.32		23.32									5.48		6.48		7.46		8.31	
Durchstraße		20.59		21.59		22.59											6.15		7.15		7.58		19.58
Godekinstraße		21.01		22.01		23.01											17		17		8.00		20.00
Am Lieberfeld		02		02		02											18		18		01		01
Wellinghofen		03	21.33	03	22.33	03	23.33									5.49	19	6.49	19	7.47	02	8.32	02
Preinstraße	ab	21.06	21.36	22.06	22.36	23.06	23.36									5.51	6.21	6.51	7.21	7.48	8.04	8.34	20.04
Hacheney		21.08	21.38	22.08	22.38	23.08	23.38									5.53	6.23	6.53	7.23	7.50	8.06	8.36	20.06

447

**DO-Huckarde - Revierpark - Dorstfeld -
 DSW21 Universität - Hombruch - Lücklemberg -
 Wellinghofen - Hacheney**

447

**447****samstags****sonn- und feiertags**

Haltestellen	Abfahrtszeiten																								
Huckarde Bushof	19.32	20.02																							
Huckarde Markt	34	04																							
Tilsiter Straße	37	07																							
Spicherner Straße	40	10																							
DO-Wischlingen S	42	12																							
Revierpark	43	13													8.35	9.20		10.20	10.50		19.50	20.20			
DO-Wischlingen S	44	14													36	21		21	51		51	21			
Höfkerstraße	19.46	20.16													8.38	9.23		10.23	10.53		19.53	20.23			
Bandelstraße					20.52	21.22																			
Wittener Straße an	19.48	20.18	20.54	21.24											8.39	9.24		10.24	10.54		19.54	20.24			
Wittener Straße ab	19.49	20.19	20.54	21.24											8.39	9.24		10.24	10.54		19.54	20.24			
DO-Dorstfeld	50	20	55	25											40	25		25	55		55	25			
Linkestraße	52	22	56	26											41	26		26	56		56	26			
Karl-Funke-Straße	54	24	58	28											43	28		28	58		58	28			
Bundesanstalt f. Arbeitsschutz	57	27	21.01	31											46	31		31	11.01		20.01	31			
DO-Universität	an 19.59	20.29	21.03	21.33											8.48	9.33		10.33	11.03		20.03	20.33			
DO-Universität	ab 20.00	20.30	21.04	21.34	22.04	22.34	23.04	23.34	0.04	0.33					8.49	9.34	10.04	10.34	11.04		20.04	20.34			
Barop Friedhof	02	32	06	36	06	36	06	36	06	35					51	36	06	36	06		06	36			
An der Palmweide	06	36	09	39	09	39	09	39	09	38					54	39	09	39	09	usw.	09	39			
Baroper Heidestraße	10	40	12	42	12	42	12	42	12	41					57	42	12	42	12	bis	12	42			
Gablonzstraße an	20.13	20.43	21.15	21.45	22.15	22.45	23.15	23.45	0.15	0.44					9.00	9.45	10.15	10.45	11.15		20.15	20.45			
Gablonzstraße ab	20.14	20.44	21.17	21.47	22.17	22.47	23.17	23.47							9.01	9.46	10.16	10.46	11.16		20.16	20.47			
Löttringhauser Straße	16	46	18	48	18	48	18	48							02	47	17	47	17		17	48			
Rotkehlchenweg	19	49	21	51	21	51	21	51							05	50	20	50	20		20	51			
Weißer Taube	21	51	22	52	22	52	22	23.52							06	51	21	51	21		21	52			
Olpkebach	24	54	25	55	25	55	25								09	54	24	54	24		24	55			
Doldenweg	27	20.57	28	21.58	28	22.58	28								9.12	9.57	27	10.57	27		27	20.58			
Wellinghofen Markt	20.31		21.32		22.32		23.32										10.31		11.31		20.31				
Durchstraße		20.58		21.59		22.59									9.13	9.58		10.58			20.59				
Godekinstraße		21.00		22.01		23.01									15	10.00		11.00			21.01				
Am Lieberfeld		01		02		02									16	01		01				02			
Wellinghofen	20.32	02	21.33	03	22.33	03	23.33								17	02	10.32	02	11.32		20.32	03			
Preinstraße ab	20.36	21.06	21.36	22.06	22.36	23.06	23.36								9.18	10.03	10.33	11.03	11.33		20.33	21.06			
Hacheneu	20.38	21.08	21.38	22.08	22.38	23.08	23.38								9.20	10.05	10.35	11.05	11.35		20.35	21.08			

447
**DO-Huckarde - Revierpark - Dorstfeld -
 DSW21 Universität - Hombruch - Lücklemberg -
 Wellinghofen - Hacheneu**
447

**447****sonn- und feiertags**

Haltestellen	Abfahrtszeiten					
Huckarde Bushof						
Huckarde Markt						
Tilsiter Straße						
Spicherner Straße						
DO-Wischlingen S						
Revierpark						
DO-Wischlingen S						
Höfkerstraße						
Bandelstraße						
Wittener Straße an						
Wittener Straße ab						
DO-Dorstfeld						
Linkestraße						
Karl-Funke-Straße						
Bundesanstalt f. Arbeitsschutz						
DO-Universität	an					
DO-Universität	ab	21.04	21.34	23.04	23.34	0.04 0.33
Barop Friedhof		06	36	06	36	06 35
An der Palmweide		09	39	09	39	09 38
Baroper Heidestraße		12	42	12	42	12 41
Gablonzstraße an	21.15	21.45	23.15	23.45	0.15	0.44
Gablonzstraße ab	21.17	21.47	23.17	23.46		
Löttringhauser Straße		18	48	18	47	
Rotkehlchenweg		21	51	21	50	
Weißer Taube		22	52	22	51	usw. bis
Olpkebach		25	55	25		
Doldenweg		28	58	28		
Wellinghofen Markt		21.32		23.32		
Durchstraße			} 21.59			
Godekinstraße			} 22.01			
Am Lieberfeld			} 02			
Wellinghofen		21.33	03	23.33		
Preinstraße ab	21.36	22.06	23.36			
Hacheneu		21.38	22.08	23.38		

447

DSW21
DO-Huckarde - Revierpark - Dorstfeld -
Universität - Hombruch - Lücklemberg -
Wellinghofen - Hacheneu

447

**447****montags bis freitags**

Haltestellen	Abfahrtszeiten													
Hacheneys				5.40	6.00	6.20	6.40	7.00	7.20	7.40	8.00	11.00		
Preinstraße				43	03	23	43	03	23	43	03	03		
Wellinghofen				5.44	6.04	24	6.44	7.04	24	7.44	8.04	11.04		
Wellinghofen Markt						6.25			7.25					
Am Lieberfeld				5.45	6.05		6.45	7.05		7.45	8.05	11.05		
Godekinstraße				46	06		46	06		46	06	06		
Durchstraße				48	08		48	08		48	08	08		
Doldenweg				49	09		49	09		49	09	09		
Olpkebach				5.52	6.12	6.32	6.52	7.12	7.32	7.52	8.12	11.12		
Brünningshausen Betriebshof														
Weißer Taube														
Rotkehlchenweg		4.58	5.18	5.57	6.17	6.37	6.57	7.17	7.37	7.57	8.17	11.17		
Renninghausen (Bstg 01)														
Am Hombruchsfeld		5.00	5.20	5.59	6.19	6.39	6.59	7.19	7.39	7.59	8.19	11.19		
Löttringhauser Straße		02	22	6.01	21	41	7.01	21	41	8.01	21	21		
Gablonzstraße		03	23	02	22	42	02	22	42	02	22	22		
Baroper Heidestraße		4.47	07	27	5.47	06	26	46	06	26	46	26		
An der Palmweide	an	4.50	5.10	5.30	5.50	6.09	6.29	6.49	7.09	7.29	7.49	8.09	8.29	11.29
An der Palmweide	ab	4.51	5.11	5.31	5.51	6.10	6.30	6.50	7.10	7.30	7.50	8.10	8.30	11.30
Barop Friedhof		54	14	34	54	13	33	53	13	33	53	13	33	
DO-Universität		4.58	5.18	5.38	5.58	6.18	6.38	6.58	7.18	7.38	7.58	8.18	8.38	11.38
Bundesanstalt f. Arbeitsschutz		59	19	39	59	19	39	59	19	39	59	19	39	
Karl-Funke-Straße		5.02	22	42	6.02	22	42	7.02	22	42	8.02	22	42	
Linkestraße		04	24	44	04	24	44	04	24	44	04	24	44	
DO-Dorstfeld		06	26	46	06	26	46	06	26	46	06	26	46	
Wittener Straße		5.08	28	48	6.08	28	48	7.08	28	48	8.08	28	48	
Bandelstraße			5.29	5.49		6.29	6.49			8.29	8.49	11.49		
Höfkerstraße		5.10			6.10			7.10	7.30	7.50	8.10			
DO-Wischlingen S		12			12			12	32	52	12			
Revierpark		13			13			13	7.33	7.53	13			
DO-Wischlingen S		14			14			14			14			
Spicherer Straße		16			16			16			16			
Tilsiter Straße		19			19			19			19			
Huckarde Markt		22			22			22			22			
Huckarde Bushof		5.24			6.24			7.24			8.24			

447

DO-Hacheneys - Wellinghofen - Lücklemburg -
 DSW21 Hombruchs - Universität - Dorstfeld -
 Revierpark - Huckarde

447

**447****montags bis freitags**

Haltestellen	Abfahrtszeiten															
Hacheney	11.20	11.40	12.00	13.00	13.20	13.40	14.00	19.20	19.40	20.00	20.21	20.51	21.21	23.21	23.51	
Preinstraße	23	43	03	03	23	43	03	23	43	03	23	53	23	23	53	
Wellinghofen	24	11.44	12.04	13.04	24	13.44	14.04	24	19.44	20.04	24	20.54	24	24	23.54	
Wellinghofen Markt	11.25				13.25			19.25			20.25		21.25	23.25		
Am Lieberfeld		11.45	12.05	13.05		13.45	14.05		19.45	20.05		20.55			23.55	
Godekinstraße		46	06	06		46	06		46	06		56			56	
Durchstraße		48	08	08		48	08		48	08		58			58	
Doldenweg		49	09	09		49	09		49	09		59			59	
Olpkebach	11.32	11.52	12.12	13.12	13.32	13.52	14.12	19.32	19.52	20.12	20.32	21.02	21.32	usw. bis	23.32 0.02	
Brünninghausen Betriebshof																
Weißer Taube																
Rotkehlchenweg	11.37	11.57	12.17	13.17	13.37	13.57	14.17	19.37	19.57	20.17	20.36	21.06	21.36	23.36	0.06	
Renninghausen (Bstg 01)																
Am Hombruchsfeld	11.39	11.59	12.19	13.19	13.39	13.59	14.19	19.39	19.59	20.19	20.37	21.07	21.37	23.37	0.07	
Löttringhauser Straße	41	12.01	21	21	41	14.01	21	41	20.01	21	39	09	39	39	09	
Gablonzstraße	42	02	22	22	42	02	22	42	02	22	40	10	40	40	10	
Baroper Heidestraße	46	06	26	usw. bis	26	46	06	26	usw. bis	46	06	26	43	13	43	
An der Palmweide	an	11.49	12.09	12.29	bis	13.29	13.49	14.09	14.29	bis	19.49	20.09	20.29	20.46	21.16	21.46
An der Palmweide	ab	11.50	12.10	12.30		13.30	13.50	14.10	14.30		19.50	20.10	20.30	20.46	21.16	21.46
Barop Friedhof	53	13	33	33	53	13	33	53	13	33	49	21.19	21.49	23.49		
DO-Universität	11.58	12.18	12.38	13.38	13.58	14.18	14.38	19.58	20.18	20.38	20.54	21.22	21.52	23.52		
Bundesanstalt f. Arbeitsschutz	59	19	39	39	59	19	39	59	19	39	55					
Karl-Funke-Straße	12.02	22	42	42	14.02	22	42	20.02	22	42	57					
Linkestraße	04	24	44	44	04	24	44	04	24	44	59					
DO-Dorsfeld	06	26	46	46	06	26	46	06	26	46	21.01					
Wittener Straße	12.08	12.28	48	48	14.08	28	48	20.08	20.28	48	03					
Bandelstraße			12.49	13.49		14.29	14.49			20.49	21.04					
Höfkerstraße	12.10	12.30		14.10				20.10	20.30							
DO-Wischlingen S	12	32		12				12	32							
Revierpark	13	12.33		13				13	20.33							
DO-Wischlingen S	14			14				14								
Spicherner Straße	16			16				16								
Tilsiter Straße	19			19				19								
Huckarde Markt	22			22				22								
Huckarde Bushof	12.24			14.24				20.24								

447

**DO-Hacheney - Wellinghofen - Lücklemburg -
Hombruch - Universität - Dorstfeld -
Revierpark - Huckarde**

447

**447****samstags****447**

Haltestellen	Abfahrtszeiten															
Hacheneu		6.06	6.36		7.36	7.51	8.21	8.51	9.20	9.50		18.50	19.20	19.50	20.21	
Preinstraße		08	38		38	54	24	54	23	53		53	23	53	23	
Wellinghofen		09	6.39		7.39	7.55	25	8.55	24	9.54		18.54	24	19.54	24	
Wellinghofen Markt		6.10					8.26		9.25				19.25		20.25	
Am Lieberfeld			6.40		7.40	7.56		8.56		9.55		18.55		19.55		
Godekinstraße			41		41	57		57		56		56		56		
Durchstraße			43		43	59		59		58		58		58		
Doldenweg			44		44	8.00		9.00		59		59		59		
Olpkebach		6.17	6.47		7.47	8.03	8.33	9.03	9.32	10.02		19.02	19.32	20.02	20.32	
Brünninghausen Betriebshof																
Weißer Taube																
Rotkehlenweg		6.21	6.51		7.51	8.08	8.38	9.08	9.37	10.07		19.07	19.37	20.07	20.36	
Renninghausen (Bstg 01)																
Am Hombruchsfeld		6.22	6.52		7.52	8.10	8.40	9.10	9.39	10.09		19.09	19.39	20.09	20.37	
Löttringhauser Straße			24	54		54	12	42	12	41	11		11	41	11	39
Gablonzstraße			25	55		55	13	43	13	42	12		12	42	12	40
Baroper Heidestraße		5.55	28	58	usw.	58	17	47	17	46	16	usw.	16	46	16	43
An der Palmweide	an	5.58	6.31	7.01	bis	8.01	8.20	8.50	9.20	9.49	10.19	bis	19.19	19.49	20.19	20.46
An der Palmweide	ab	5.58	6.31	7.01		8.01	8.20	8.50	9.20	9.50	10.20		19.20	19.50	20.20	20.46
Barop Friedhof		6.01	34	04		04	23	53	23	53	23		23	53	23	49
DO-Universität		6.04	6.37	7.07		8.07	8.28	8.58	9.28	9.58	10.28		19.28	19.58	20.28	20.54
Bundesanstalt f. Arbeitsschutz		05	38	08		08	29	59	29	59	29		29	59	29	55
Karl-Funke-Straße		07	40	10		10	32	9.02	32	10.02	32		32	20.02	32	57
Linkestraße		09	42	12		12	34	04	34	04	34		34	04	34	59
DO-Dorsfeld		11	44	14		14	36	06	36	06	36		36	06	36	21.01
Wittener Straße		6.13	6.46	7.16		8.16	8.38	9.08	9.38	10.08	10.38		19.38	20.08	38	03
Bandelstraße															20.39	21.04
Höfkerstraße		6.14	6.47	7.17		8.17	8.40	9.10	9.40	10.10	10.40		19.40	20.10		
DO-Wischlingen S		16	49	19		19	42	12	42	12	42		42	12		
Revierpark		17	50	20		20	43	13	43	13	43		43	20.13		
DO-Wischlingen S		18	51	21		21	44	14	44	14	44		44			
Spicherer Straße		20	53	23		23	46	16	46	16	46		46			
Tilsiter Straße		23	56	26		26	49	19	49	19	49		49			
Huckarde Markt		26	59	29		29	52	22	52	22	52		52			
Huckarde Bushof		6.28	7.01	7.31		8.31	8.54	9.24	9.54	10.24	10.54		19.54			

**DO-Hacheneu - Wellinghofen - Lücklemburg -
Hombbruch - Universität - Dorstfeld -
Revierpark - Huckarde**

447

**447****samstags****sonn- und feiertags**

Haltestellen	Abfahrtszeiten														
Hacheneu	20.51	21.21	23.21	23.51			9.21	9.51	19.21	19.51	20.21	23.21	23.51		
Preinstraße	53	23	23	53			23	53	23	53	23	23	53		
Wellinghofen	20.54	24	24	23.54			24	9.54	24	19.54	24	24	23.54		
Wellinghofen Markt		21.25	23.25				9.25		19.25		20.25	23.25			
Am Lieberfeld	20.55			23.55				9.55		19.55			23.55		
Godekinstraße	56			56				56		56			56		
Durchstraße	58			58				58		58			58		
Doldenweg	59			59				59		59			59		
Olpkebach	21.02	21.32	usw.	23.32	0.02			9.32	10.02	19.32	20.02	20.32	usw.	23.32	0.02
Brünninghausen Betriebshof			bis										bis		
Weißer Taube															
Rotkehlchenweg	21.06	21.36	23.36	0.06			9.36	10.06	19.36	20.06	20.36	23.36	0.06		
Renninghausen (Bstg 01)															
Am Hombruchsfeld	21.07	21.37	23.37	0.07	8.07	8.52	9.37	10.07	usw.	19.37	20.07	20.37	23.37	0.07	
Löttringhauser Straße	09	39	39	09	09	54	39	09	bis	39	09	39	39	09	
Gablonzstraße	10	40	40	10	10	55	40	10		40	10	40	40	10	
Baroper Heidestraße	13	43	43	13	13	58	43	13		43	13	43	43	13	
An der Palmweide	an	21.16	21.46	23.46	0.16	8.16	9.01	9.46	10.16	19.46	20.16	20.46	23.46	0.16	
An der Palmweide	ab	21.16	21.46	23.46		8.16	9.01	9.46	10.16	19.46	20.16	20.46	23.46		
Barop Friedhof	21.19	21.49	23.49		19	04	49	19		49	20.19	20.49	23.49		
DO-Universität	21.22	21.52	23.52		8.22	9.07	9.54	10.24	19.54	20.22	20.52	23.52			
Bundesanstalt f. Arbeitsschutz					23	08	55	25	55						
Karl-Funke-Straße					25	10	57	27	57						
Linkestraße					27	12	59	29	59						
DO-Dorstfeld					29	14	10.01	31	20.01						
Wittener Straße					8.31	9.16	10.03	10.33	20.03						
Bandelstraße															
Höfkerstraße					8.32	9.17	10.04	10.34	20.04						
DO-Wischlingen S					34	19	06	36	06						
Revierpark					8.35	9.20	10.07	10.37	20.07						
DO-Wischlingen S															
Spicherner Straße															
Tilsiter Straße															
Huckarde Markt															
Huckarde Bushof															

447

DO-Hacheneu - Wellinghofen - Lücklemburg -
 DSW21 Hombruch - Universität - Dorstfeld -
 Revierpark - Huckarde

447



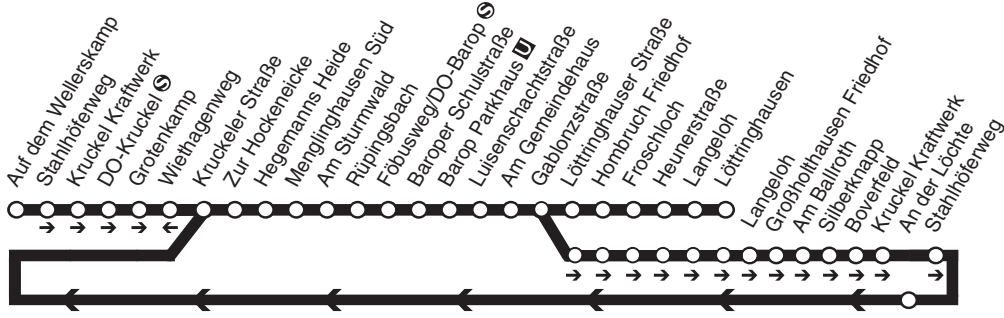
448

WIT-Rüdinghausen - DO-Kruckel - Barop - Hombruch - Löttringhausen (- WIT-Rüdinghausen) und zurück

448



448



**448****montags bis freitags**

Haltestellen	Abfahrtszeiten																
	H	H	S	S	S	S	S	S	S	S	S	S	S	S			
Auf dem Wellerskamp			5.03	13.03	13.33	14.03	14.33	15.03	15.33	19.03	19.34						
Stahlhöferweg			5.04	13.04	13.34	14.04	14.34	15.04	15.34	19.04	19.35						
Stahlhöferweg			5.05	13.05	13.35	14.05	14.35	15.05	15.35	19.05	19.36						
Kruckel Kraftwerk			5.06	13.06	13.36	14.06	14.36	15.06	15.36	19.06	19.37						
DO-Kruckel S			06	06	36	13.58	06	14.28	36	14.58	06	15.28	36	06	37		
Grotenkamp			07	07	37	59	07	29	37	59	07	29	37	07	37		
Kruckeler Straße			5.08	13.08	13.38	14.08	14.38	15.08	15.38	19.08	19.38						
An der Löchte																	
Wiethagenweg																	
Kruckeler Straße																	
Zur Hockeneicke			5.09	13.09	13.39	14.09	14.39	15.09	15.39	19.09	19.39						
Hegemanns Heide			10	10	40	02	10	32	40	02	10	32	40	10	40		
Menglinghausen Süd			10	10	40	02	10	32	40	02	10	32	40	10	40		
Am Sturmwald			11	alle	11	41	03	11	33	41	03	11	33	41	alle	11	41
Rüplingsbach			12	30	12	42	04	12	34	42	04	12	34	42	30	12	42
Föbusweg/DO-Barop S			13	Min.	13	43	05	13	35	43	05	13	35	43	Min.	13	43
Baroper Schulstraße			14	14	44	06	14	36	44	06	14	36	44	14	44		
Barop Parkhaus H			19	19	49	09	19	39	49	09	19	39	49	19	50		
Luisenschachtstraße			20	20	50	10	20	40	50	10	20	40	50	20	51		
Am Gemeindehaus			21	21	51	11	21	41	51	11	21	41	51	21	52		
Gablonzstraße an			5.22	13.22	13.52	14.12	14.22	14.42	14.52	15.12	15.22	15.42	15.52	19.22	19.53		
Gablonzstraße ab			5.23	13.23	13.53	14.13	14.23	14.43	14.53	15.13	15.23	15.53	19.23	19.54			
Gablonzstraße			4.23	4.53													
Löttringhauser Straße			25	55	5.25	13.25	13.55	14.15	14.25	14.45	14.55	15.15	15.25	15.55	19.25	19.55	
Hombruch Friedhof			26	56	26	26	56	16	26	46	56	16	26	56	26	56	
Froschloch			27	57	27	27	57	17	27	47	57	17	27	57	27	57	
Heunerstraße			28	58	28	28	58	18	28	48	58	18	28	58	28	58	
Langeloh			29	59	29	29	59	19	29	49	59	19	29	59	29	59	
Löttringhausen an			4.30	5.00	5.30	13.30	14.00	14.20	14.30	14.50	15.00	15.20	15.30	16.00	19.30	20.00	
Löttringhausen ab						13.52	14.22	14.52	15.22								
Langeloh						54	24	54	24								
Am Ballroth						56	26	56	26								
Silberknapp						57	27	57	27								
Boverfeld						57	27	57	27								
DO-Kruckel S						13.58	14.28	14.58	15.28								

S = fährt an Schultagen H = Abfahrt von der Haltestelle auf der Harkortstraße

448**DSW21 WIT-Rüdinghausen - DO-Kruckel - Barop - Hombruch - Löttringhausen (- WIT-Rüdinghausen)****448**

**448****montags bis freitags****samstags**

Haltestellen	Abfahrtszeiten													
	☒			☒			☒		☒		☒		☒	
Auf dem Wellerskamp	20.04	20.29	20.57	23.57	0.27			6.29	8.29	9.03	19.03	19.34	20.04	20.29
Stahlhöferweg	20.05	20.30	20.58	23.58	0.28			6.30	8.30	9.04	19.04	19.35	20.05	20.30
Stahlhöferweg	}													
Kruckel Kraftwerk	20.06	20.31	20.59	23.59	0.29			6.31	8.31	9.05	19.05	19.36	20.06	20.31
DO-Kruckel ☒	07	32	21.00	0.00	30			32	32	06	06	37	07	32
Grotenkamp	07	32	00	00	30			32	32	07	07	37	07	32
Kruckeler Straße	20.08	20.33	21.01	0.01	0.31			6.33	8.33	9.08	19.08	19.38	20.08	20.33
An der Löchte	}													
Wiethagenweg	}													
Kruckeler Straße	}													
Zur Hockeneicke	20.09	20.34	21.02	0.02	0.32			6.34	8.34	9.09	19.09	19.39	20.09	20.34
Hegemanns Heide	10	35	03	03	33			35	35	10	10	40	10	35
Menglinghausen Süd	10	35	03	03	33			35	35	10	10	40	10	35
Am Sturmwald	11	36	04	alle 30	04 34			36	alle 30	36 11	alle 30	11 41	11 36	
Rüpingsbach	12	37	05	05	35			37	37	12	12	42	12	37
Föbusweg/DO-Barop ☒	13	38	06	Min.	06 36			38	Min.	38 13	Min.	13 43	13 38	
Baroper Schulstraße	14	39	07	07	37			39	39	14	14	44	14	39
Barop Parkhaus ☒	20	41	09	09	38			47	47	19	19	50	20	40
Luisenschachtstraße	21	42	10	10	39			48	48	20	20	51	21	41
Am Gemeindehaus	22	43	11	11	40			49	49	21	21	52	22	42
Gablonzstraße an	20.23	20.44	21.12	0.12	0.41			6.50	8.50	9.22	19.22	19.53	20.23	20.43
Gablonzstraße ab	20.24	20.47	21.16	0.16				6.51	8.51	9.23	19.23	19.54	20.24	
Gablonzstraße	}													
Löttringhauser Straße	20.25	20.48	21.17	0.17		5.51	6.21	6.52	8.52	9.25	19.25	19.55	20.25	
Hombruch Friedhof	26	49	18	18		53	23	53	53	26	26	56	26	
Froschloch	27	50	19	19		54	24	54	54	27	27	57	27	
Heunerstraße	28	51	20	20		55	25	55	55	28	28	58	28	
Langeloh	29	52	21	21		56	26	56	56	29	29	59	29	
Löttringhausen an	20.30	20.53	21.22	0.22		5.57	6.27	6.57	8.57	9.30	19.30	20.00	20.30	
Löttringhausen ab	}													
Langeloh	}													
Am Ballroth	}													
Silberknapp	}													
Boverfeld	}													
DO-Kruckel ☒	}													

☒ = fährt über Kruckel, Menglinghausen, Barop und Hombruch zurück nach Löttringhausen

☒ = Abfahrt von der Haltestelle auf der Harkortstraße

448**DSW21 WIT-Rüdinghausen - DO-Kruckel - Barop - Hombruch - Löttringhausen (- WIT-Rüdinghausen)****448**

**448****samstags****sonn- und feiertags**

Haltestellen	Abfahrtszeiten															
	☒	☒			☒	☒	☒	☒	☒	☒						
Auf dem Wellerskamp					8.29	12.29	18.59	19.29	19.57	23.27	23.57	0.27				
Stahlhöferweg					8.30	12.30	19.00	19.30	19.58	23.28	23.58	0.28				
Stahlhöferweg	20.59	23.29	23.59	0.29												
Kruckel Kraftwerk					8.31	12.31	19.01	19.31	19.59	23.29	23.59	0.29				
DO-Kruckel ☒					32	32	02	32	20.00	30	0.00	30				
Grotenkamp					32	32	02	32	00	30	00	30				
Kruckeler Straße					8.33	12.33	19.03	19.33	20.01	23.31	0.01	0.31				
An der Löchte	21.00	23.30	0.00	0.30												
Wiethagenweg	00	30	00	30												
Kruckeler Straße	01	31	01	31												
Zur Hockeneicke	02	alle	32	02	32	8.34	12.34	19.04	19.34	20.02	23.32	0.02	0.32			
Hegemanns Heide	03	30	33	03	33	35	35	05	35	03	33	03	33			
Menglinghausen Süd	03	Min.	33	03	33	35	35	05	35	03	33	03	33			
Am Sturmwald	04		34	04	34	36	alle	36	alle	06	36	04	alle	34	04	34
Rüpingsbach	05		35	05	35	37	60	37	30	07	37	05	30	35	05	35
Föbusweg/DO-Barop ☒	05		35	05	35	38	Min.	38	Min.	08	38	06	Min.	36	06	36
Baroper Schulstraße	06		36	06	36	39		39		09	39	07		37	07	37
Barop Parkhaus ☒	08		38	08	38	47		47		17	41	09		39	09	38
Luisenschachtstraße	09		39	09	39	48		48		18	42	10		40	10	39
Am Gemeindehaus	10		40	10	40	49		49		19	43	11		41	11	40
Gablonzstraße an	21.11	23.41	0.11	0.41	8.50	12.50	19.20	19.44	20.12	23.42	0.12	0.41				
Gablonzstraße ab					8.51	12.51	19.21	19.47	20.16	23.46	0.16					
Gablonzstraße					7.51											
Löttringhauser Straße					52	8.52	12.52	19.22	19.48	20.17	23.47	0.17				
Hombruch Friedhof					53	53	53	23	49	18	48	18				
Froschloch					54	54	54	24	50	19	49	19				
Heunerstraße					55	55	55	25	51	20	50	20				
Langeloh					56	56	56	26	52	21	51	21				
Löttringhausen an					7.57	8.57	12.57	19.27	19.53	20.22	23.52	0.22				
Löttringhausen ab																
Langeloh																
Am Ballroth																
Silberknapp																
Boverfeld																
DO-Kruckel ☒																

☒ = fährt über Kruckel, Menglinghausen, Barop und Hombruch zurück nach Löttringhausen

☒ = Abfahrt von der Haltestelle auf der Harkortstraße

448**DSW21 WIT-Rüdinghausen - DO-Kruckel - Barop - Hombruch - Löttringhausen (- WIT-Rüdinghausen)****448**

**448****montags bis freitags****448****DO-Löttringhausen - Hombruch -
Barop - Kruckel - WIT-Rüdinghausen**

Haltestellen		Abfahrtszeiten													
		S	S	S								V	V	V	
Gablonzstraße															
Löttringhauser Straße															
Hombruch Friedhof															
Froschloch															
Heunerstraße															
Langeloh															
Löttringhausen	an														
Löttringhausen	ab	4.34	6.34	6.44	6.54	7.04	7.14	7.34	19.34	20.02	20.32	20.57	23.57		
Langeloh		36	36	46	56	06	16	36	36	03	33	58	58		
Heunerstraße		37	37	47	57	07	17	37	37	04	34	59	59		
Froschloch		38	38	48	58	08	18	38	38	05	35	21.00	0.00		
Hombruch Friedhof		39	39	49	59	09	19	39	39	06	36	01	01		
Löttringhauser Straße		40	40	50	7.00	10	20	40	40	07	37	02	02		
Gablonzstraße		41	41	51	01	11	21	41	41	08	20.38	03	03		
Am Gemeindehaus		43	43	53	03	13	23	43	43	09		04	04		
Luisenschachtstraße		44	44	54	04	14	24	44	44	10		05	05		
Barop Parkhaus	an	4.46	alle	6.46	6.56	7.06	7.16	7.46	alle	19.46	20.12	21.07	alle	0.07	
Barop Parkhaus	ab	4.49	30	6.49		7.19		7.49	30	19.49	20.20	20.47	21.18	30	0.18
Baroper Schulstraße		50	Min.	50		20		50	Min.	50	21	48	19	Min.	19
Föbusweg/DO-Barop		51		51		21		51		51	22	49	20		20
Rüpingsbach		52		52		22		52		52	23	50	21		21
Am Sturmwald		53		53		23		53		53	24	51	22		22
Menglinghausen Süd		53		53		23		53		53	24	51	22		22
Hegemanns Heide		54		54		24		54		54	25	52	23		23
Zur Hockeneicke		56		56		26		56		56	26	53	24		24
Kruckeler Straße		57		57		27		57		57	27	54	25		25
Wiethagenweg		58		58		28		58		58	28	55	26		26
Auf dem Wellerskamp		4.59		6.59		7.29		7.59		19.59	20.29	20.56	21.27		0.27
Großholthausen Friedhof															
Am Ballroth															
Silberknapp															
Kruckel Kraftwerk															
Stahlhöferweg															

= fährt an Schultagen = fährt über Kruckel, Menglinghausen, Barop und Hombruch zurück nach Löttringhausen

448

**448****samstags**

Haltestellen		Abfahrtszeiten												
						V		V		V				
Gablonzstraße														
Löttringhauser Straße														
Hombruch Friedhof														
Froschloch														
Heunerstraße														
Langeloh														
Löttringhausen	an													
Löttringhausen	ab	6.00	8.30	9.04	19.34	20.02	20.32	20.53	20.57	21.23	21.27	21.53	0.23	
Langeloh		01	31	06	36	03	33	20.54	58	21.24	28	21.54	0.24	
Heunerstraße		02	32	07	37	04	34		59		29			
Froschloch		03	33	08	38	05	35		21.00		30			
Hombruch Friedhof		04	34	09	39	06	36		01		31			
Löttringhauser Straße		05	35	10	40	07	37		02		32			
Gablonzstraße		06	36	11	41	08	20.38		03		33			
Am Gemeindehaus		07	37	13	43	09			04		34			
Luisenschachtstraße		08	38	14	44	10			05		35		usw.	
Barop Parkhaus U	an	6.10	alle	8.40	9.16	alle	19.46	20.12		21.07		21.37	bis	
Barop Parkhaus U	ab	6.17	30	8.47	9.19	30	19.49	20.20	20.47	21.18		21.48		
Baroper Schulstraße		18	Min.	48	20	Min.	50	21	48	19		49		
Föbusweg/DO-Barop S		19		49	21		51	22	49	20		50		
Rüplingsbach		20		50	22		52	23	50	21		51		
Am Sturmwald		21		51	23		53	24	51	22		52		
Menglinghausen Süd		21		51	23		53	24	51	22		52		
Hegemanns Heide		22		52	24		54	25	52	23		53		
Zur Hockeneicke		23		53	26		56	26	53	24		54		
Kruckeler Straße		24		54	27		57	27	54	25		55		
Wiethagenweg		25		55	28		58	28	55	26		56		
Auf dem Wellerskamp		6.26	8.56	9.29	19.59	20.29			20.56	21.27		21.57		
Großholthausen Friedhof									20.55		21.25		21.55	0.25
Am Ballroth									56		26		56	26
Silberknapp									57		27		57	27
Kruckel Kraftwerk									58		28		58	28
Stahlhöferweg									20.59		21.29		21.59	0.29




S = fährt an Schultagen V = fährt über Kruckel, Menglinghausen, Barop und Hombruch zurück nach Löttringhausen

448

DSW21
DO-Löttringhausen - Hombruch -
Barop - Kruckel - WIT-Rüdinghausen

448

**448****sonn- und feiertags****448****DO-Löttringhausen - Hombruch -
Barop - Kruckel - WIT-Rüdinghausen**

Haltestellen	Abfahrtszeiten						
		V	V	V			
Gablonzstraße							
Löttringhauser Straße							
Hombruch Friedhof							
Froschloch							
Heunerstraße							
Langeloh							
Löttringhausen an							
Löttringhausen ab	8.00	12.00	19.00	19.30	19.57	23.57	0.25
Langeloh	01	01	01	31	58	58	26
Heunerstraße	02	02	02	32	59	59	27
Froschloch	03	03	03	33	20.00	0.00	28
Hombruch Friedhof	04	04	04	34	01	01	29
Löttringhauser Straße	05	05	05	35	02	02	30
Gablonzstraße	06	06	06	19.36	03	03	0.31
Am Gemeindehaus	07	07	07		04	04	
Luisenschachtstraße	08	08	08		05	05	
Barop Parkhaus  an	8.10	alle	12.10	alle	19.10	20.07	alle 0.07
Barop Parkhaus  ab	8.17	60 Min.	12.17	30 Min.	19.17	19.47	20.18 30 Min. 0.18
Baroper Schulstraße	18		18		18	48	19
Föbusweg/DO-Barop 	19		19		19	49	20
Rüpingsbach	20		20		20	50	21
Am Sturmwald	21		21		21	51	22
Menglinghausen Süd	21		21		21	51	22
Hegemanns Heide	22		22		22	52	23
Zur Hockeneicke	23		23		23	53	24
Kruckeler Straße	24		24		24	54	25
Wiethagenweg	25		25		25	55	26
Auf dem Wellerskamp	8.26	12.26	19.26	19.56	20.27	0.27	
Großholthausen Friedhof							
Am Ballroth							
Silberknapp							
Kruckel Kraftwerk							
Stahlhöferweg							

V = fährt über Kruckel, Menglinghausen, Barop und Hombruch zurück nach Löttringhausen**448**



449



449

DSW21 DO-Zoo - Brünningshausen - Hombruch -
Menglinghausen - Eichlinghofen - Salingen
und zurück

449



**449**

montags bis freitags



Haltestellen	Abfahrtszeiten						
Zoo	6.00		7.00	7.30	8.00		20.00 21.00
Seniorenheim	01		01	31	01		01 01
Mergelteichstraße/Zoo	03		03	33	03		03 03
Brünninghausen	04		04	34	04		04 04
Brünninghausen Betriebshof	5.05 05	6.35	05	35	05		05 21.05
Renninghausen (Bstg 03)	06 06	36	06	36	06		06
Reichenberger Straße	07 07	37	07	37	07		07
Gablonzstraße	09 09	39	09	39	09		09
Löttringhauser Straße	11 11	41	11	41	11		11
Hombruch Friedhof	12 12	42	12	42	12		12
Veteranenstraße	13 13	43	13	43	13		13
Grottenbachstraße	14 14	44	14	44	14	alle	14
Kieferstraße	16 16	46	16	46	16	60	16
Harkortbogen	18 18	48	18	48	18	Min.	18
DO-Barop	19 19	49	19	49	19		19
Föbusweg/DO-Barop	20 20	50	20	50	20		20
Rüplingsbach	21 21	51	21	51	21		21
Am Sturmwald	22 22	52	22	52	22		22
Tölckestraße	5.24 6.24	6.54	7.24	7.54	8.24		20.24
Hansmannstraße							
Eichlinghofen H-Bahn							
Eichlinghofen							
Stortsweg	5.25 6.25	6.55	7.25	7.55	8.25		20.25
Hinter Holtein	26 26	56	26	56	26		26
Salingen	5.27 6.27	6.57	7.27	7.57	8.27		20.27

449
DSW21
 Menglinghausen - Eichlinghofen - Salingen
 DO-Zoo - Brünninghausen - Hombruch -
449

**449****samstags****sonn- und feiertags**

Haltestellen	Abfahrtszeiten										
Zoo	7.00	8.00	13.00	13.20	14.00	20.00	21.00	9.54	18.54	19.54	
Seniorenheim	01	01	01	21	01	01	01	55	55	55	
Mergelteichstraße/Zoo	03	03	03	23	03	03	03	57	57	57	
Brünninghausen	04	04	04	24	04	04	04	58	58	58	
Brünninghausen Betriebshof	6.05	05	05	05	13.25	05	05	21.05	59	59	19.59
Renninghausen (Bstg 03)	06	06	06	06	06	06	06	10.00	19.00		
Reichenberger Straße	07	07	07	07	07	07	07	01	01		
Gablonzstraße	09	09	09	alle	09	09	09	02	02		
Löttringhauser Straße	11	11	11	30	11	11	11	03	03		
Hombruch Friedhof	12	12	12	Min.	12	12	12	04	04		
Veteranenstraße	13	13	13	13	13	13	13	05	05		
Grottenbachstraße	14	14	14	14	14	alle	14	06	alle	06	
Kieferstraße	16	16	16	16	16	60	16	07	60	07	
Harkortbogen	18	18	18	18	18	Min.	18	08	Min.	08	
DO-Barop	19	19	19	19	19	19	19	09	09		
Föbusweg/DO-Barop	20	20	20	20	20	20	20	09	09		
Rüplingsbach	21	21	21	21	21	21	21	10	10		
Am Sturmwald	22	22	22	22	22	22	22	11	11		
Tölckestraße	6.24	7.24	8.24	13.24	14.24	20.24	20.24	13	13		
Hansmannstraße								14	14		
Eichlinghofen H-Bahn				alle				15	15		
Eichlinghofen				60				16	16		
Stortsweg	6.25	7.25	8.25	Min.	13.25	14.25	20.25	17	17		
Hinter Holtein	26	26	26	26	26	26	26	18	18		
Salingen	6.27	7.27	8.27	13.27	14.27	20.27	20.27	10.19	19.19		

449**DSW21 Menglinghausen - Eichlinghofen - Salingen - DO-Zoo - Brünninghausen - Hombruch -****449**

**449****montags bis freitags****samstags**

Haltestellen	Abfahrtszeiten											
Salingen	5.31	6.31	7.01	7.31	20.31	6.31	7.31	8.31	13.31	20.31		
Hinter Holtein	32	32	02	32	32	32	32	32	32	32		
Stortsweg	5.33	6.33	7.03	7.33	20.33	6.33	7.33	8.33	13.33	20.33		
Eichlinghofen												
Eichlinghofen H-Bahn												
Hansmannstraße												
Tölckestraße	5.34	6.34	7.04	7.34	20.34	6.34	7.34	8.34	13.34	20.34		
Am Sturmwald	5.36	6.36	7.06	7.36	20.36	6.36	7.36	8.36	13.36	20.36		
Krämerbank												
Hellenbank								8.55				
Menglinghausen												
Krämerbank								8.57				
Am Sturmwald								58				
Rüpingsbach	5.37	6.37	7.07	7.37	alle 20.37	6.37	7.37	8.37	59 usw.	13.37	alle 20.37	
Föbusweg/DO-Barop	38	38	08	38	60 38	38	38	38	9.00 bis	38	60 38	
DO-Barop	39	39	09	39	Min. 39	39	39	39	01	39	Min. 39	
Harkortbogen	40	40	10	40	40	40	40	40	02	40	40	
Kieferstraße	42	42	12	42	42	42	42	42	04	42	42	
Grottenbachstraße	44	44	14	44	44	44	44	44	06	44	44	
Veteranenstraße	45	45	15	45	45	45	45	45	07	45	45	
Hombruch Friedhof	46	46	16	46	46	46	46	46	08	46	46	
Löttringhauser Straße	47	47	17	47	47	47	47	47	09	47	47	
Gablonzstraße	48	48	18	48	48	48	48	48	10	48	48	
Reichenberger Straße	50	50	20	50	50	50	50	50	12	50	50	
Renninghausen	51	51	21	51	51	51	51	51	13	51	51	
Brünninghausen Betriebshof	52	52	22	52	52	52	52	8.25	52	14	52	52
Brünninghausen	53	53	23	53	53	53	53	26	53	15	53	53
Mergelteichstraße	54	54	24	54	54	54	54	27	54	16	54	54
Seniorenheim	55	55	25	55	55	55	55	28	55	17	55	55
Zoo	5.56	6.56	7.26	7.56	20.56	6.56	7.56	8.29	8.56	9.18	13.56	20.56

449
**DO-Salingen - Eichlinghofen -
 Menglinghausen - Hombruch -
 Brünninghausen - Zoo**
449

**449****sonn- und feiertags**

Haltestellen	Abfahrtszeiten	
Salingen	10.26	19.26
Hinter Holtein	27	27
Stortsweg	28	28
Eichlinghofen	30	30
Eichlinghofen H-Bahn	30	30
Hansmannstraße	31	31
Töckestraße	32	32
Am Sturmwald	10.34	19.34
Krämerbank		
Hellenbank		
Menglinghausen		
Krämerbank		
Am Sturmwald		
Rüpingsbach	10.35	alle 19.35
Föbusweg/DO-Barop	36	60 36
DO-Barop	36	Min. 36
Harkortbogen	37	37
Kieferstraße	38	38
Grottenbachstraße	39	39
Veteranenstraße	40	40
Hombruch Friedhof	41	41
Löttringhauser Straße	42	42
Gablonzstraße	43	43
Reichenberger Straße	44	44
Renninghausen	45	45
Brünninghausen Betriebshof	46	46
Brünninghausen	47	47
Mergelteichstraße	48	48
Seniorenheim	49	49
Zoo	10.50	19.50

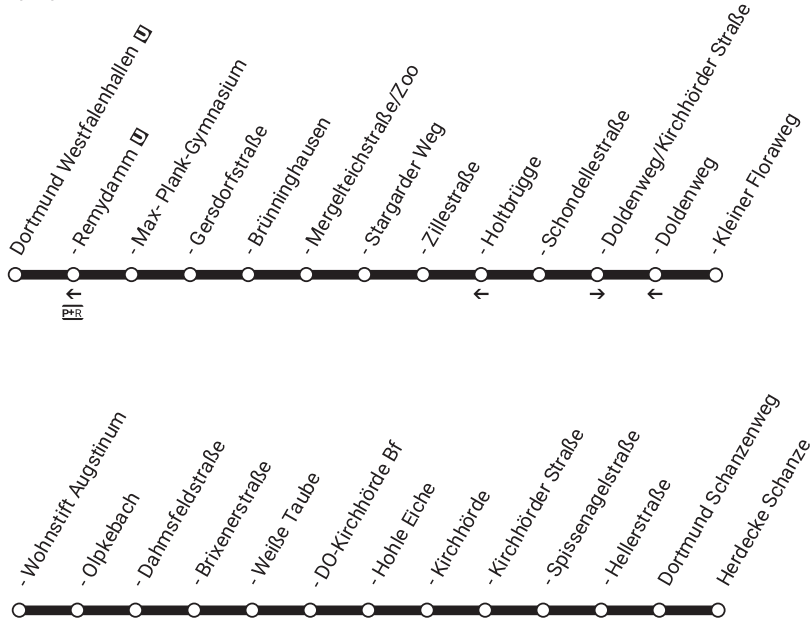
449

DSW21
DO-Salingen - Eichlinghofen -
Menglinghausen - Hombruch -
Brünninghausen - Zoo

449



450



Bei Großveranstaltungen kann es zu Fahrplanabweichungen kommen

450

DSW21 Kirchhörde - Herdecke Schanze und zurück

450



**450****montags bis freitags**

Haltestellen	Abfahrtszeiten																
Dortmund Westfalenhallen																	
- Max-Planck-Gymnasium			4.38	4.58	5.08	5.28	5.38	5.58	6.08	6.18	6.28	6.38	6.48	6.58	7.08	7.18	7.28
- Gersdorffstraße			39	59	09	29	39	59	09	19	29	39	49	59	09	19	29
- Brünninghausen			4.40	5.00	5.10	5.30	5.40	6.00	6.10	6.20	6.30	6.40	6.50	7.00	7.10	7.20	7.30
- Brünninghausen																	
- Mergelteichstraße/Zoo	4.12	4.34	4.44	5.04	5.14	5.34	5.44	6.04	6.14	6.24	6.34	6.44	6.54	7.04	7.14	7.24	7.34
- Stargarder Weg	13	35	45	05	15	35	45	05	15	25	35	45	55	05	15	25	35
- Weiße Taube	14	36	46	06	16	36	46	06	16	26	36	46	56	06	16	26	36
- DO-Kirchhörde Bf	15	37	47	07	17	37	47	07	17	27	37	47	57	07	17	27	37
- Hohle Eiche	16	38	48	08	18	38	48	08	18	28	38	48	58	08	18	28	38
- Kirchhörde	18	40	50	10	20	40	50	10	20	30	40	50	7.00	10	20	30	40
- Kirchhörder Straße	19	41	51	11	21	41	51	11	21	31	41	51	01	11	21	31	41
- Spissenagelstraße	4.20	4.42	52	5.12	22	5.42	52	6.12	22	6.32	6.42	52	7.02	12	22	32	7.42
- Hellerstraße			53		23		53		23			53		13	23	33	
- Schanzenweg			54		24		54		24			54		14	24	34	
Herdecke Schanze			4.56		5.26		5.56		6.26			6.56		7.16	7.26	7.36	

450**DSW21 Kirchhörde - Herdecke Schanze**
DO-Westfalenhallen - Brünninghausen -**450**

**450****montags bis freitags**

Haltestellen	Abfahrtszeiten																
Dortmund Westfalenhallen	7.38	8.38	8.58	9.08	9.28	9.38	13.08	13.18	13.28	13.38	14.08	14.18	14.28	14.38	14.48		
- Max-Planck-Gymnasium	39	39	59	09	29	39	09	19	29	39	09	19	29	39	49		
- Gersdorffstraße	7.40	8.40	9.00	9.10	9.30	9.40	13.10	13.20	13.30	13.40	14.10	14.20	14.30	14.40	14.50		
- Brünninghausen																	
- Brünninghausen																	
- Mergelteichstraße/Zoo	7.44	alle	8.44	9.04	9.14	9.34	9.44	13.14	13.24	13.34	13.44	14.14	14.24	14.34	14.44	14.54	
- Stargarder Weg	45	10	45	05	15	35	45	15	25	35	45	15	25	35	45	55	
- Weiße Taube	46	Min.	46	06	16	36	46	16	26	36	46	10	16	26	36	46	56
- DO-Kirchhörde Bf	47		47	07	17	37	47	17	27	37	47	Min.	17	27	37	47	57
- Hohle Eiche	48		48	08	18	38	48	18	28	38	48		18	28	38	48	58
- Kirchhörde	50		50	10	20	40	50	20	30	40	50		20	30	40	50	15.00
- Kirchhörder Straße	51		51	11	21	41	51	21	31	41	51		21	31	41	51	01
- Spissenagelstraße	52		52	9.12	22	9.42	52	22	13.32	13.42	52	22	14.32	14.42	52	15.02	
- Hellerstraße	53	alle	53		23		53	23			53	23				53	
- Schanzenweg	54	30	54		24		54	24			54	24				54	
Herdecke Schanze	7.56	Min.	8.56		9.26		9.56	13.26			13.56	14.26				14.56	

450**DSW21 Kirchhörde - Herdecke Schanze**
DO-Westfalenhallen - Brünninghausen -**450**

**450****montags bis freitags**

Haltestellen	Abfahrtszeiten																
Dortmund Westfalenhallen	14.58	15.08	15.18	15.28	15.38	16.18	16.28	16.38	19.08	19.18	19.38	19.48	20.06	20.21	20.36		
- Max-Planck-Gymnasium	59	09	19	29	39	19	29	39	09	19	39	49	07	22	37		
- Gersdorffstraße	15.00	15.10	15.20	15.30	15.40	16.20	16.30	16.40	19.10	19.20	19.40	19.50	20.08	20.23	20.38		
- Brünninghausen																	
- Brünninghausen																	
- Mergelteichstraße/Zoo	15.04	15.14	15.24	15.34	15.44	16.24	16.34	16.44	alle	19.14	19.24	19.44	19.54	20.12	20.27	20.42	
- Stargarder Weg	05	15	25	35	45	alle	25	35	45	10	15	25	45	55	13	28	43
- Weiße Taube	06	16	26	36	46	10	26	36	46	Min.	16	26	46	56	14	29	44
- DO-Kirchhörde Bf	07	17	27	37	47	Min.	27	37	47	Min.	17	27	47	57	15	30	45
- Hohle Eiche	08	18	28	38	48	28	38	48	18	28	48	58	16	31	46		
- Kirchhörde	10	20	30	40	50	30	40	50	20	30	50	20.00	18	33	48		
- Kirchhörder Straße	11	21	31	41	51	31	41	51	21	31	51	01	19	34	49		
- Spissenagelstraße	15.12	22	15.32	15.42	52	32	16.42	52	22	19.32	52	20.02	20	20.35	50		
- Hellerstraße		23			53	33		53	alle	23		53	21		51		
- Schanzenweg		24			54	34		54	30	24		54	22		52		
Herdecke Schanze		15.26		15.56		16.36		16.56	Min.	19.26		19.56	20.23		20.53		

450**DSW21 Kirchhörde - Herdecke Schanze**
DO-Westfalenhallen - Brünninghausen -**450**

**450****mo-fr****samstags**

Haltestellen	Abfahrtszeiten																		
Dortmund Westfalenhallen	21.05	0.35			5.35		8.05		8.35	8.53	9.08	9.28	9.38	9.58		19.58	20.06		
- Max-Planck-Gymnasium	06	36			36		06		36	54	09	29	39	59		59	07		
- Gersdorffstraße	21.07	0.37			5.37		8.07		8.37	8.55	9.10	9.30	9.40	10.00		20.00	20.08		
- Brünninghausen																			
- Brünninghausen																			
- Mergelteichstraße/Zoo	21.11	0.41	4.56	5.11	5.41		8.11	8.33	8.41	8.59	9.14	9.34	9.44	10.04		20.04	20.12		
- Stargarder Weg	12	alle	42	57	12	42	alle	12	34	42	9.00	15	35	45	05	usw.	05	13	
- Weiße Taube	13	30	43	58	13	43	30	13	35	43	01	16	36	46	06	bis	06	14	
- DO-Kirchhörde Bf	14	Min.	44	59	14	44	Min.	14	36	44	02	17	37	47	07		07	15	
- Hohle Eiche	15	45	5.00	15	45		15	37	45	03	18	38	48	08			08	16	
- Kirchhörde	17	47		02	17	47		17	39	47	05	20	40	50	10			10	18
- Kirchhörder Straße	18	48		03	18	48		18	40	48	06	21	41	51	11			11	19
- Spissenagelstraße	19	49	5.04	19	49		19	8.41	49	9.07	22	9.42	52	10.12		20.12	20		
- Hellerstraße	20	50		20	50		20		50		23		53				21		
- Schanzenweg	21	51		21	51		21		51		24		54				22		
Herdecke Schanze	21.22	0.52		5.22	5.52		8.22		8.52		9.26		9.56				20.23		

450**DSW21 Kirchhörde - Herdecke Schanze - Brünninghausen - DO-Westfalenhallen****450**

**450****samstags****sonn- und feiertags**

Haltestellen	Abfahrtszeiten								
Dortmund Westfalenhallen	20.21	20.36	21.05		0.35	8.35	9.05	0.05	0.35
- Max-Planck-Gymnasium	22	37	06		36	36	06	06	36
- Gersdorffstraße	20.23	20.38	21.07		0.37	8.37	9.07	0.07	0.37
- Brüninghausen									
- Brüninghausen									
- Mergelteichstraße/Zoo	20.27	20.42	21.11		0.41	8.41	9.11	alle	0.11
- Stargarder Weg	28	43	12	alle	42	42	12	30	12
- Weiße Taube	29	44	13	30	43	43	13	Min.	13
- DO-Kirchhörde Bf	30	45	14	Min.	44	44	14		14
- Hohle Eiche	31	46	15		45	45	15		15
- Kirchhörde	33	48	17		47	47	17		17
- Kirchhörder Straße	34	49	18		48	48	18		18
- Spissenagelstraße	20.35	50	19		49	8.49	19		19
- Hellerstraße		51	20		50		20	alle	20
- Schanzenweg		52	21		51		21	60	21
Herdecke Schanze		20.53	21.22		0.52	9.22	Min.		0.22

450**DSW21 Kirchhörde - Herdecke Schanze - DO-Westfalenhallen - Brüninghausen -****450**

**450****montags bis freitags**

Haltestellen	Abfahrtszeiten																	
Herdecke Schanze &	8.38	9.08				13.38	13.58	14.38		15.08			15.38					
Dortmund Schanzenweg	39	09				39	59	39		09			39					
- Hellerstraße	40	10				40	14.00	40		10			40					
- Spissenagelstraße	41	8.51	11	9.21		13.21	41	13.51	01	41	14.51	15.01	11	15.21 15.31	41			
- Kirchhörder Straße	42	52	12	22		22	42	52	02	42	52	02	12	22	32	42		
- Kirchhörde	44	54	14	24		24	44	54	04	44	54	04	14	24	34	44		
- Hohle Eiche	45	55	15	25		25	45	55	05	45	55	05	15	25	35	45		
- DO-Kirchhörde Bf	46	56	16	26	usw.	26	46	56	06	alle	46	56	06	16	26	36	46	
- Weiße Taube	48	58	18	28	bis	28	13.38	48	58	08	10	48	58	08	18	28	38	48
- Stargarder Weg	49	59	19	29		29	39	49	59	09	Min.	49	59	09	19	29	39	49
- Mergelteichstraße/Zoo	50	9.00	20	30		30	40	50	14.00	10	50	15.00	10	20	30	40	50	
- Brünninghausen an	8.52	9.02	9.22	9.32		13.32	13.42	13.52	14.02	14.12		14.52	15.02	15.12	15.22	15.32	15.42	15.52
- Brünninghausen ab	8.52	9.02	9.22	9.32		13.32	13.42	13.52	14.02	14.12		14.52	15.02	15.12	15.22	15.32	15.42	15.52
- Gersdorffstraße	54	04	24	34		34	44	54	04	14		54	04	14	24	34	44	54
- Max-Planck-Gymnasium	55	05	25	35		35	45	55	05	15		55	05	15	25	35	45	55
- Remydamm	56	06	26	36		36	46	56	06	16		56	06	16	26	36	46	56
- Westfalenhallen	8.57	9.07	9.27	9.37		13.37	13.47	13.57	14.07	14.17		14.57	15.07	15.17	15.27	15.37	15.47	15.57

450**DSW21 Herdecke Schanze - DO-Kirchhörde -
Brünninghausen - Westfalenhallen****450**

**450****montags bis freitags**

Haltestellen	Abfahrtszeiten														
Herdecke Schanze &	16.08		16.48		17.08		alle	19.38	20.02		20.34		0.04		
Dortmund Schanzenweg	09		49		09		30	39	03		35		05		
- Hellerstraße	10		50		10		Min.	40	04		36		06		
- Spissenagelstraße	15.51	16.01	11		51		17.01	11	41	19.50	05	20.20	37	07	
- Kirhhörder Straße	52	02	12		52		02	12	42	51	06	21	38	08	
- Kirhhörde	54	04	14		54		04	14	44	53	08	23	40	10	
- Hohle Eiche	55	05	15		55		05	15	45	54	09	24	41	11	
- DO-Kirchhörde Bf	56	06	16	alle	56	06	16		46	55	10	25	42	alle	12
- Weiße Taube	58	08	18	10	58	08	18	alle	48	56	11	26	43	30	13
- Stargarder Weg	59	09	19	Min.	59	09	19	10	49	57	12	27	44	Min.	14
- Mergelteichstraße/Zoo	16.00	10	20		17.00	10	20	Min.	50	58	13	28	45		15
- Brüninghausen an	16.02	16.12	16.22		17.02	17.12	17.22		19.52	20.00	20.15	20.30	20.47		0.17
- Brüninghausen ab	16.02	16.12	16.22		17.02	17.12	17.22		19.52	20.01	20.16	20.31	20.49		0.19
- Gersdorffstraße	04	14	24		04		14	24	54	02	17	32	50	20	
- Max-Planck-Gymnasium	05	15	25		05		15	25	55	03	18	33	51	21	
- Remydamm U	06	16	26		06		16	26	56	04	19	34	52	22	
- Westfalenhallen U	16.07	16.17	16.27		17.07	17.17	17.27		19.57	20.05	20.20	20.35	20.53		0.23

450**DSW21
Brüninghausen - Westfalenhallen
Herdecke Schanze - DO-Kirchhörde -****450**

**450****samstags**

Haltestellen	Abfahrtszeiten															
Herdecke Schanze &	5.34	8.34	9.08	9.38	19.38	20.02	20.34	0.04								
Dortmund Schanzenweg	35	35	09	39	39	03	35	05								
- Hellerstraße	36	36	10	40	40	04	36	06								
- Spissenagelstraße	5.07	37	37	8.51	11	9.21	41	41	19.50	05	20.20	37	07			
- Kirchhörder Straße	08	38	38	52	12	22	42	42	51	06	21	38	08			
- Kirchhörde	10	40	40	54	14	24	44	44	53	08	23	40	10			
- Hohle Eiche	11	41	41	55	15	25	45	45	54	09	24	41	11			
- DO-Kirchhörde Bf	12	42	alle	42	56	16	26	46	usw.	46	55	10	25	42	alle	12
- Weiße Taube	13	43	30	43	58	18	28	48	bis	48	56	11	26	43	30	13
- Stargarder Weg	14	44	Min.	44	59	19	29	49		49	57	12	27	44	Min.	14
- Mergelteichstraße/Zoo	15	45		45	9.00	20	30	50		50	58	13	28	45		15
- Brünninghausen an	5.17	5.47	8.47	9.02	9.22	9.32	9.52	19.52	20.00	20.15	20.30	20.47	0.17			
- Brünninghausen ab	5.19	5.49	8.49	9.02	9.22	9.32	9.52	19.52	20.01	20.16	20.31	20.49	0.19			
- Gersdorffstraße	20	50	50	04	24	34	54	54	02	17	32	50	20			
- Max-Planck-Gymnasium	21	51	51	05	25	35	55	55	03	18	33	51	21			
- Remydamm	22	52	52	06	26	36	56	56	04	19	34	52	22			
- Westfalenhallen	5.23	5.53	8.53	9.07	9.27	9.37	9.57	19.57	20.05	20.20	20.35	20.53	0.23			

450**DSW21
Brünninghausen - Westfalenhallen
Herdecke Schanze - DO-Kirchhörde -****450**

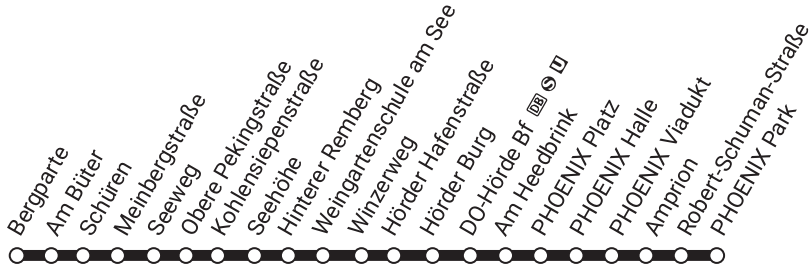
**450****sonn- und feiertags**

Haltestellen		Abfahrtszeiten			
Herdecke Schanze &		8.34	alle	23.34	
Dortmund Schanzenweg		35	60	35	
- Hellerstraße		36	Min.	36	
- Spissenagelstraße		8.07	37	37	0.07
- Kirchhörder Straße		08	38	38	08
- Kirchhörde		10	40	40	10
- Hohle Eiche		11	41	41	11
- DO-Kirchhörde Bf		12	42	42	12
- Weiße Taube		13	43	alle	43 13
- Stargarder Weg		14	44	30	44 14
- Mergelteichstraße/Zoo		15	45	Min.	45 15
- Brünnighausen	an	8.17	8.47	23.47	0.17
- Brünnighausen	ab	8.19	8.49	23.49	0.19
- Gersdorffstraße		20	50	50	20
- Max-Planck-Gymnasium		21	51	51	21
- Remydamm		22	52	52	22
- Westfalenhallen		8.23	8.53	23.53	0.23

450**DSW21**
Herdecke Schanze - DO-Kirchhörde -
Brünnighausen - Westfalenhallen**450**



451





451



DSW21 DO-Hörde Bf - PHOENIX Park
und zurück

451

**451****montags bis freitags****samstags****sonn- und feiertags****451****DSW21
DO-Hörde Bf - PHOENIX Park**

Haltestellen	Abfahrtszeiten					
Bergparte	5.05	18.35	9.04	18.34		
Am Büter	06	36	05	35		
Schüren (Bstg 04)	07	37	06	36		
Meinbergstraße	08	38	07	37		
Seeweg	09	39	08	38		
Obere Pekingstraße	11	41	10	40		
Kohlensiepenstraße	12	42	11	41		
Seehöhe	13	43	12	42		
Hinterer Remberg	14	44	13	43		
Weingartenschule am See	15	alle 45	14	alle 44		
Winzerweg	16	30 46	15	30 45		
Hörder Hafenstraße	17	Min. 47	16	Min. 46		
Hörder Burg	18	48	17	47		
DO-Hörde Bf  (Bstg 04) an	5.21	18.51	9.19	18.49		
DO-Hörde Bf  (Bstg 04) ab	5.22	18.52	9.21	18.51	10.05	17.35
Am Heedbrink	23	53	22	52	06	36
PHOENIX Platz	24	54	23	53	07	alle 37
PHOENIX Halle	25	55	24	54	08	30 38
PHOENIX Viadukt	26	56	24	54	09	Min. 39
Amprion	27	57	25	55	10	40
Robert-Schuman-Straße	27	57	25	55	10	40
PHOENIX Park	5.28	18.58	9.26	18.56	10.11	17.41

451



**451**

montags bis freitags

samstags

sonn- und feiertags



Haltestellen	Abfahrtszeiten					
PHOENIX Park	5.02	18.32	9.04	18.34	10.11	17.41
Robert-Schuman-Straße	03	33	05	35	12	42
Amprion	03	33	05	35	12	alle 42
PHOENIX Viadukt	04	34	06	36	13	30 43
PHOENIX Halle	05	35	06	36	14	Min. 44
PHOENIX Platz	06	36	07	37	15	45
Am Heedbrink	07	37	08	38	16	46
DO-Hörde Bf  (Bstg 03)	08	38	09	39	10.17	17.47
DO-Hörde Bf  (Bstg 03) ab	5.09	18.39	9.09	18.39		
Hörder Burg	11	41	10	40		
Hörder Hafensstraße	12	42	11	41		
Winzerweg	13	43	12	42		
Weingartenschule am See	14	alle 44	13	alle 43		
Hinterer Remberg	15	30 45	14	30 44		
Seehöhe	16	Min. 46	15	Min. 45		
Kohlensiepenstraße	17	47	15	45		
Obere Pekingstraße	18	48	16	46		
Seeweg	20	50	18	48		
Meinbergstraße	21	51	19	49		
Schüren (Bstg 03)	22	52	20	50		
Am Büter	23	53	21	51		
Bergparte	24	54	22	52		
Galmeiweg	25	55	23	53		
Bergmeisterstraße	26	56	24	54		
Bergmeisterstraße	26	56	24	54		
Gedingeweg	27	57	25	55		
Bergparte	5.28	18.58	9.26	18.56		

451

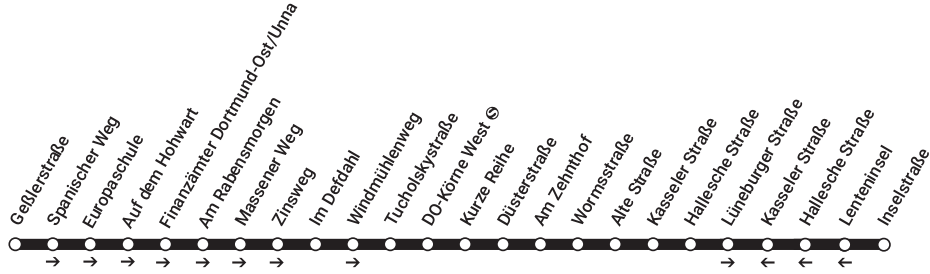
DSW21

PHOENIX Park - DO-Hörde Bf

451



452



452



DSW21 Geßlerstraße - Am Zehnthof - Inselstraße
und zurück

452

**452****montags bis freitags****samstags**

Haltestellen	Abfahrtszeiten																
	Y			Y	S	F							X				
Geßlerstraße ab	5.29	5.59	6.29	7.29	7.45	7.59	8.29	8.59	18.59	19.29	8.29	8.59	18.59	19.29			
Spanischer Weg					47												
Europaschule					7.56												
Auf dem Hohwart																	
Finanzämter Dortmund-Ost/Unna																	
Am Rabensmorgen	5.31	6.01	6.31	7.31	8.01	8.01	8.31	9.01	19.01	19.31	8.31	9.01	19.01	19.31			
Massener Weg	32	02	32	32	02	02	32	02	alle	02	32	32	02	alle	02	32	
Zinsweg	34	04	34	34	04	04	34	04	30	04	34	34	04	30	04	34	
Im Defdahl	35	05	35	35	05	05	35	05	Min.	05	35	35	05	Min.	05	35	
Windmühlenweg	36	06	36	usw. 36	06	06	36	06		06	36	36	06		06	36	
Tucholskystraße	37	07	37	bis 37	07	07	37	07		07	37	37	07		07	37	
DO-Körne West	38	08	38	38	08	08	38	08		08	38	38	08		08	38	
Kurze Reihe	39	09	39	39	09	09	39	09		09	39	39	09		09	39	
Düsterstraße	40	10	40	40	10	10	40	10		10	40	40	10		10	40	
Am Zehnthof	42	12	6.42	7.42	7.46	12	12	8.42	12		12	19.42	8.42	12		12	19.42
Wormsstraße	43	13			47	13	13		13		13		13		13	13	
Alte Straße	44	14			48	14	14		14	alle	14		14	alle	14	14	
Kasseler Straße	46	16			50	16	16		16	60	16		16	60	16	16	
Hallesche Straße	47	17			51	17	17		17	Min.	17		17	Min.	17	17	
Lüneburger Straße	48	18			52	18	18		18		18		18		18	18	
Inselstraße	5.49	6.19			7.53	8.19	8.19		9.19		19.19		9.19		19.19	19.19	

X = fährt als Linie 422 weiter in Richtung Aplerbeck Gewerbegebiet **F** = fährt nur in den Ferien **S** = fährt nur an Schultagen

Y = Fährt weiter als Linie 422 in Richtung Wambel

452**DSW21****Geßlerstraße - Am Zehnthof - Inselstraße****452**

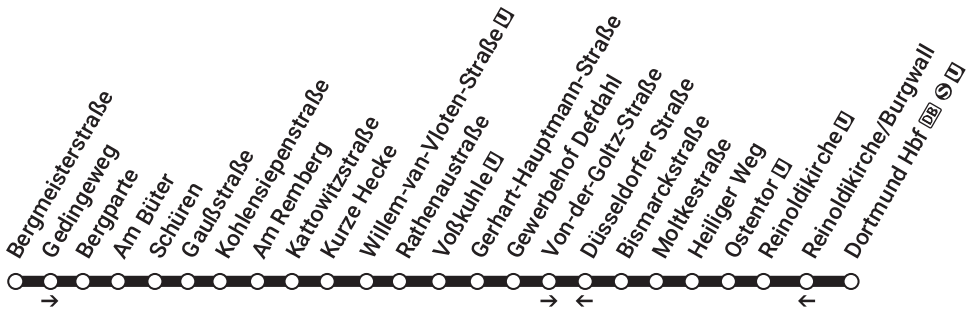
**452****montags bis freitags****samstags**

Haltestellen	Abfahrtszeiten																				
	montags bis freitags			montags bis freitags			montags bis freitags			samstags											
Inselstraße	6.36			7.36			8.36			19.36			8.36			9.36			19.36		
Lenteninsel	38			38			38			alle 38			38			38			alle 38		
Hallesche Straße	39			39			39			60 39			39			39			60 39		
Kasseler Straße	40			40			40			Min. 40			40			40			Min. 40		
Alte Straße	41			41			41			41			41			41			41		
Wormsstraße	42			42			42			42			42			42			42		
Am Zehnthof	6.15		45	7.15		7.35	7.45		8.15	45	45		45		9.15		45	45		45	
Düsterstraße	16	46	16	36	16		46	46		46		46	16	46	46		46		46		
Kurze Reihe	17	47	17	37	17		47	alle 47		47		47	17	47	alle 47		47		47		
DO-Körne West	18	48	18	38	18		48	30 48		48		48	18	48	30 48		48		48		
Tucholskyastraße	19	49	19	39	19		49	Min. 49		49		49	19	49	Min. 49		49		49		
Windmühlenweg	20	50	20	40	20		50	50		50		50	20	50	50		50		50		
Im Defdahl	22	52	22	42	22		52	52		52		52	22	52	52		52		52		
Geßlerstraße	an	6.24	6.54	7.24	7.44	8.24		8.54	19.54		8.54		9.24	9.54	19.54		19.54		19.54		

452**DSW21 Inselstraße - Am Zehnthof - Geßlerstraße****452**



453



453



DSW21
DO-Schüren - Remberg -
Voßkuhle - Reinoldkirche -
Hauptbahnhof
und zurück

**453****montags bis freitags****samstags****sonn- und feiertags**

Haltestellen	Abfahrtszeiten														
Bergmeisterstraße	5.39	19.19	19.32	22.02		9.22	18.52	19.32	22.02	9.02	19.02				
Gedingeweg	40	20	33	03		23	53	33	03	03	03				
Bergparte	41	21	34	04		24	54	34	04	04	04				
Am Büter	42	22	35	05		25	55	35	05	05	05				
Schüren (Bstg 01)	43	23	36	06		26	56	36	06	06	06				
Gaußstraße	44	24	37	07		27	57	37	07	07	07				
Kohlensiepenstraße	45	25	38	08		28	58	38	08	08	08				
Am Remberg	46	26	39	09		29	59	39	09	09	09				
Kattowitzstraße	47	27	40	10		30	19.00	40	10	10	10				
Kurze Hecke	48	28	41	11		31	01	41	11	11	11				
Willem-van-Vloten-Straße an	5.50	alle	19.30	19.43	alle	22.13	9.33	alle	19.03	19.43	alle	22.13	9.13	alle	19.13
Willem-van-Vloten-Straße ab	5.51	20	19.31	19.43	30	22.13	9.33	30	19.03	19.43	30	22.13	9.13	30	19.13
Rathenaustraße	52	Min.	32	44	Min.	14	34	Min.	04	44	Min.	14	14	Min.	14
Voßkuhle an	5.53		19.33	19.45		22.15	9.35		19.05	19.45		22.15	9.15		19.15
Voßkuhle ab	5.54		19.34	19.47		22.17	9.36		19.06	19.47		22.17	9.17		19.17
Gerhart-Hauptmann Straße	56		36	49		19	38		08	49		19	19		19
Gewerbehof Dafdahl	57		37	50		20	39		09	50		20	20		20
Von-der-Goltz-Straße	58		38	51		21	40		10	51		21	21		21
Bismarckstraße	6.00		40	52		22	42		12	52		22	22		22
Moltkestraße	01		41	53		23	43		13	53		23	23		23
Heiliger Weg (Bstg 03)	02		42	54		24	44		14	54		24	24		24
Ostentor	03		43	55		25	45		15	55		25	25		25
Reinoldikirche	07		47	58		28	49		19	58		28	28		28
Dortmund Hbf (Bstg 02)	6.10		19.50	20.01		22.31	9.52		19.22	20.01		22.31	9.31		19.31

453
DSW21
Voßkuhle - Reinoldikirche -
Hauptbahnhof und zurück
453

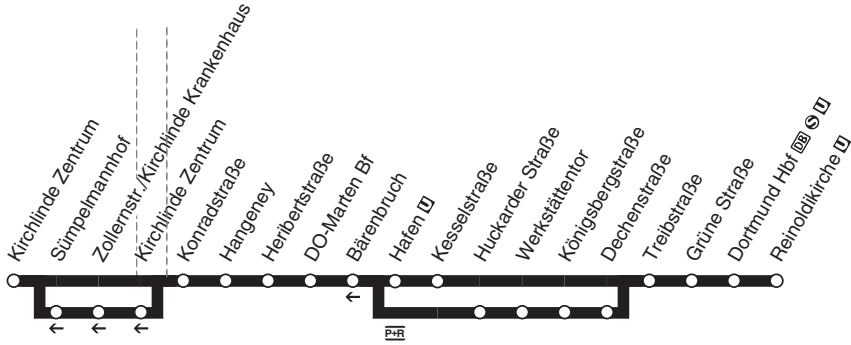
**453****montags bis freitags****samstags****sonn- und feiertags**

Haltestellen	Abfahrtszeiten															
Dortmund Hbf (Bstg 01)	5.24	18.44	18.59	19.30	21.30	9.10	18.40	19.00	21.30	9.00	19.00					
Reinoldikirche/ Burgwall	26	46	19.01	32	32	12	42	02	32	02	02					
Reinoldikirche	27	47	02	33	33	13	43	03	33	03	03					
Ostentor	31	51	06	36	36	17	47	06	36	06	06					
Heiliger Weg (Bstg 02)	32	52	07	37	37	18	48	07	37	07	07					
Moltkestraße	33	53	08	38	38	19	49	08	38	08	08					
Bismarckstraße	34	54	09	39	39	20	50	09	39	09	09					
Düsseldorfer Straße	35	55	10	39	39	21	51	09	39	09	09					
Gewerbehof Defdahl	36	56	11	40	40	22	52	10	40	10	10					
Gerhart-Hauptmann Straße	37	57	12	41	41	23	53	11	41	11	11					
Voßkuhle an	5.39	alle	18.59	19.14	19.43	alle	21.43	9.25	alle	18.55	19.13	alle	21.43	9.13	alle	19.13
Voßkuhle ab	5.41	20	19.01	19.16	19.45	30	21.45	9.27	30	18.57	19.15	30	21.45	9.15	30	19.15
Rathenaustraße	42	Min.	02	17	46	Min.	46	28	Min.	58	16	Min.	46	16	Min.	16
Willem-van-Vloten-Straße	44		04	19	47		47	29		59	17		47	17		17
Kurze Hecke	45		05	20	48		48	30		19.00	18		48	18		18
Kattowitzstraße	46		06	21	49		49	31		01	19		49	19		19
Am Remberg	48		08	23	51		51	33		03	21		51	21		21
Kohlensiepenstraße	49		09	24	52		52	34		04	22		52	22		22
Gaußstraße	50		10	25	53		53	35		05	23		53	23		23
Schüren (Bstg 02)	51		11	26	54		54	36		06	24		54	24		24
Am Büter	52		12	27	55		55	37		07	25		55	25		25
Bergparte	53		13	28	56		56	38		08	26		56	26		26
Bergmeisterstraße	5.55		19.15	19.30	19.58		21.58	9.40		19.10	19.28		21.58	9.28		19.28

453
**DSW21
Vobkuhle - Remberg - DO-Schüren
und zurück**
**453**



460



460



DSW21
DO-Kirchlinde - Werkstättenor - Hafen -
Hauptbahnhof - Reinoldikirche
und zurück

460

**460****montags bis freitags**

Haltestellen		Abfahrtszeiten											
Kirchlinde Zentrum	ab	5.23	5.53	12.53	13.13	17.33	17.53	20.13	20.34	21.04	21.34		
Konradstraße		25	55	55	15	35	55	15	36	06	36		
Hangeney		26	56	56	16	36	56	16	37	07	37		
Heribertstraße		27	57	57	17	37	57	17	38	08	38		
DO-Marten Bf		5.28	5.58	12.58	18	38	17.58	20.18	20.39	21.09	21.39		
Huckarder Straße					23		43						
Werkstättenor				alle	24	alle	44						
Königsbergstraße				20	26	20	46						
Dechenstraße				Min.	13.27	Min.	17.47						
Hafen		5.34	6.04	13.04		18.04		20.24	20.45	21.15	21.45		
Kesselstraße		35	05	05		05		25	46	16	46		
Treibstraße		36	06	06	13.28	17.48	06	26	47	17	47		
Grüne Straße		37	07	07	29	49	07	27	48	18	48		
Dortmunder U		38	08	08	30	50	08	28	49	19	49		
Dortmund Hbf (Bstg 01)		5.40	10	10	32	52	10	30	51	21	51		
Reinoldikirche	an	6.13		13.13	13.35	17.55	18.13	20.33	20.54	21.24	21.54		

460**DSW21** DO-Kirchlinde - Werkstättenor - Hafen - Hauptbahnhof - Reinoldikirche**460**

**460****samstags****sonn- und feiertags**

Haltestellen		Abfahrtszeiten											
Kirchlinde Zentrum	ab	8.13	19.43	20.04	21.34	8.04	9.34	10.34	11.34	12.34	18.04	19.04	20.04
Konradstraße		15	45	06	36	06	36	36	36	36	06	06	06
Hangeney		16	46	07	37	07	37	37	37	37	07	07	07
Heribertstraße		17	47	08	38	08	38	38	38	38	08	08	08
DO-Marten Bf		8.18	19.48	20.09	21.39	8.09	9.39	10.39	11.39	12.39	18.09	19.09	20.09
Huckarder Straße													
Werkstättenor		alle			alle						alle		
Königsbergstraße		30			30						30		
Dechenstraße		Min.			Min.						Min.		
Hafen		8.24	19.54	20.15	21.45	8.15	9.45	10.45	11.45	12.45	18.15	19.15	20.15
Kesselstraße		25	55	16	46	16	46	46	46	46	16	16	16
Treibstraße		26	56	17	47	17	47	47	47	47	17	17	17
Grüne Straße		27	57	18	48	18	48	48	48	48	18	18	18
Dortmunder U		28	58	19	49	19	49	49	49	49	19	19	19
Dortmund Hbf (Bstg 01)		30	20.00	21	51	21	51	51	51	51	21	21	21
Reinoldikirche	an	8.33	20.03	20.24	21.54	8.24	9.54	10.54	11.54	12.54	18.24	19.24	20.24

460**DSW21 Hauptbahnhof - Reinoldikirche**
DO-Kirchlinde - Werkstättenor - Hafen -**460**

**460****montags bis freitags**

Haltestellen	Abfahrtszeiten									
Reinoldikirche ab	6.20	8.00	8.21	20.01	20.21	20.35	21.05	21.35	22.05	
Dortmund Hbf (Bstg 02)	23	03	24	04	24	38	08	38	08	
Dortmunder U	25	05	26	06	26	39	09	39	09	
Grüne Straße	26	06	27	07	27	40	10	40	10	
Treibstraße	27	07	8.28	20.08	20.28	20.41	21.11	21.41	22.11	
Dechenstraße	28	08	}	}	}	}	}	}	}	
Königsbergstraße	29	09	}	}	}	}	}	}	}	
Werkstättentor	32	12	}	}	}	}	}	}	}	
Huckarder Straße	6.33	8.13	}	}	}	}	}	}	}	
Kesselstraße	}	alle	8.29	alle	20.09	20.29	20.42	21.12	21.42	22.12
Hafen	}	20	31	20	11	31	43	13	43	13
Bärenbruch	6.38	Min.	8.18	38	Min.	18	38	50	20	50
DO-Marten Bf	39		19	39		19	39	51	21	51
Heribertstraße	40		20	40		20	40	52	22	52
Hangeney	41		21	41		21	41	53	23	53
Konradstraße	6.43		8.23	8.43		20.23	43	20.55	21.25	55
Kirchlinde Zentrum	}	}	}	}	}	20.45	}	}	21.56	22.26
Kirchlinde Zentrum	6.45		8.25	8.45		20.25		20.56	21.26	
Zollernstr./Kirchlinde Krh.	46		26	46		26		57	27	
Sümpelmannhof	47		27	47		27		58	28	
Kirchlinde Zentrum an	6.48		8.28	8.48		20.28		20.59	21.29	

460**DSW21 DO-Reinoldikirche - Hauptbahnhof - Hafen - Werkstättentor - Kirchlinde****460**

**460****samstags****sonn- und feiertags**

Haltestellen	Abfahrtszeiten																	
Reinoldikirche ab	8.41	19.11	19.35		21.05	21.35	22.05	8.35	12.35	13.05		17.35	18.05	18.35	19.35	20.35		
Dortmund Hbf (Bstg 02)	44	14	38		08	38	08	38	38	08		38	08	38	38	38		
Dortmunder U	46	16	39		09	39	09	39	39	09		39	09	39	39	39		
Grüne Straße	47	17	40		10	40	10	40	40	10		40	10	40	40	40		
Treibstraße	8.48	19.18	19.41		21.11	21.41	22.11	8.41	12.41	13.11		17.41	18.11	18.41	19.41	20.41		
Dechenstraße																		
Königsbergstraße																		
Werkstättenort								alle										
Huckarder Straße								60										
Kesselstraße	8.49	alle	19.19	19.42	alle	21.12	21.42	22.12	8.42	Min.	12.42	13.12	alle	17.42	18.12	18.42	19.42	20.42
Hafen	51	30	21	43	30	13	43	13	43		43	13	30	43	13	43	43	43
Bärenbruch	58	Min.	28	50	Min.	20	50	20	50		50	20	Min.	50	20	50	50	50
DO-Marten Bf	59		29	51		21	51	21	51		51	21		51	21	51	51	51
Heribertstraße	9.00		30	52		22	52	22	52		52	22		52	22	52	52	52
Hangeney	01		31	53		23	53	23	53		53	23		53	23	53	53	53
Konradstraße	9.03		19.33	19.55		21.25	55	25	55		55	13.25		17.55	25	18.55	19.55	55
Kirchlinde Zentrum						21.56	22.26	8.56		12.56			18.26				20.56	
Kirchlinde Zentrum	9.05		19.35	19.56		21.26			13.26		17.56		18.56	19.56				
Zollernstr./Kirchlinde Krh.	06		36	57		27			27		57		57	57				
Sümpelmannhof	07		37	58		28			28		58		58	58				
Kirchlinde Zentrum an	9.08		19.38	19.59		21.29			13.29		17.59		18.59	19.59				

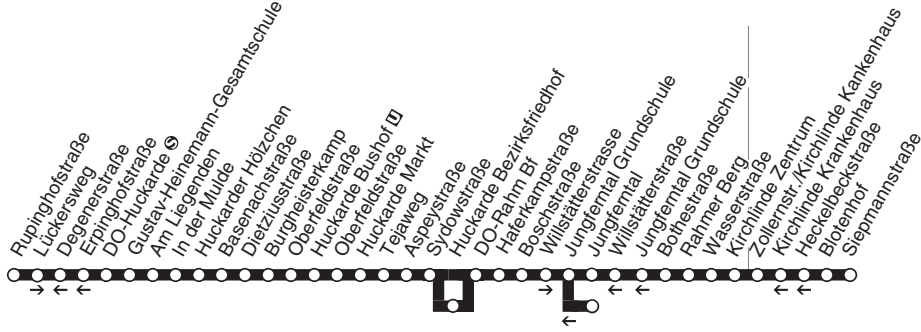
460**DSW21**
DO-Reinoldikirche - Hauptbahnhof - Hafen -
Werkstättenort - Kirchlinde**460**



461

**DO-Erpinghofsiedlung - Huckarde - Rahm -
Jungferntal - Kirchlinde
und zurück**

461



461



**461****montags bis freitags****461****DSW21
Jungferntal - Kirchlinde
DO-Erpinghofsiedlung - Huckarde - Rahm -**

Haltestellen		Abfahrtszeiten															
Rupinghofstraße	ab	6.13	7.13	7.33	8.13	8.33	9.13		16.33	17.13	17.33	18.13	18.33	19.17	19.47	20.17	
Lückersweg		14	14	34	14	34	14		34	14	34	14	34	17	47	17	
DO-Huckarde		15	15	35	15	35	15		35	15	35	15	35	18	48	18	
G.-Heinemann-Gesamtsschule		16	16	36	16	36	16		36	16	36	16	36	19	49	19	
Am Liegenden		17	17	37	17	37	17		37	17	37	17	37	20	50	20	
In der Mulde		18	18	38	18	38	18		38	18	38	18	38	21	51	21	
Huckarder Hölzchen		19	19	39	19	39	19		39	19	39	19	39	22	52	22	
Basenachstraße		20	20	40	20	40	20		40	20	40	20	40	23	53	23	
Dietziusstraße		21	21	41	21	41	21		41	21	41	21	41	24	54	24	
Burgheisterkamp		22	22	42	22	42	22		42	22	42	22	42	24	54	24	
Oberfeldstraße		23	23	43	23	43	23		43	23	43	23	43	25	55	25	
Huckarde Bushof	an	6.24	7.24	7.44	8.24	8.44	9.24		16.44	17.24	17.44	18.24	18.44	19.26	19.56	20.26	
Huckarde Bushof	ab	6.27	7.27		8.27	8.47	9.27		16.47	17.27	17.47	18.27	18.47	19.26	19.56	20.26	
Oberfeldstraße		27	27		27	47	27		47	27	47	27	47	26	56	26	
Huckarde Markt		29	29		29	49	29	usw.	49	29	49	29	49	28	58	28	
Tejaweg		31	31		31	51	31	bis	51	31	51	31	51	29	59	29	
Aspeystraße		32	32		32	52	32		52	32	52	32	52	30	20.00	30	
Sydowstraße		6.33	7.33		8.33	53	33		53	33	53	33	53	31	01	31	
Huckarde Bezirksfriedhof						55	35		55	35	55	35	55	33	03	33	
DO-Rahm Bf		6.34	7.34		8.34	58	38		58	38	58	38	58	35	05	35	
Haferkampstraße		35	35		35	59	39		59	39	59	39	59	36	06	36	
Boschstraße		36	36		36	9.00	40		17.00	40	18.00	40	19.00	37	07	37	
Willstätterstraße		37	37		37	01	41		01	41	01	41	01	38	08	38	
Jungferntal		38	38		38	9.02	42		17.02	42	18.02	42	19.02	39	20.09	39	
Bothestraße		39	39		39		43			43		43		40		40	
Rahmer Berg		40	40		40		44			44		44		41		41	
Wasserstraße		41	41		41		45			45		45		42		42	
Kirchlinde Zentrum	an	6.42	7.42		8.42		9.46		17.46		18.46		19.43		20.43		
Kirchlinde Zentrum	ab	6.42	7.42		8.42		9.47		17.47		18.47		19.43		20.43		
Zollernstr./Kirchlinde Krh.		43	43		43		48			48		48		44		44	
Blotenhof		45	45		45		50			50		50		46		46	
Siepmannstraße	an	6.46	7.46		8.46		9.51		17.51		18.51		19.47		20.47		

461

**461****samstags****sonn- und feiertags****461****DSW21
Jungferntal - Kirchlinde
DO-Erpinghofsiedlung - Huckarde - Rahm -**

Haltestellen		Abfahrtszeiten													
Rupinghofstraße	ab	10.03	15.03	16.03		20.12		9.47	10.47	16.47	17.47	18.47			
Lückersweg		04	04	04		12		47	47	47	47	47			
DO-Huckarde		05	05	05		13		48	48	48	48	48			
G.-Heinemann-Gesamtsschule		06	06	06		14		49	49	49	49	49			
Am Liegenden		07	alle	07		15		50	50	50	50	50			
In der Mulde		08	60	08		16		51	51	51	51	51			
Huckarder Hölzchen		09	Min.	09		17		52	52	52	52	52			
Basenachstraße		10		10		18		53	53	53	53	53			
Dietziusstraße		11		11		19		54	54	54	54	54			
Burgheisterkamp		12		12		19		54	54	54	54	54			
Oberfeldstraße		13		13		20	usw.	55	55	alle	55	55			
Huckarde Bushof	an	10.14	15.14	16.14		20.21		9.56	10.56	60	16.56	17.56			
Huckarde Bushof	ab	9.47	10.17	15.17	15.47	16.17	16.47	19.47	20.26	Min.	16.56	17.56	18.56		
Oberfeldstraße		47	17	17	47	17	47	47	26	56	56	56	56		
Huckarde Markt		49	19	19	49	19	49	49	28	58	58	58	58		
Tejaweg		51	21	21	51	21	51	51	29	59	59	59	59		
Aspeystraße		52	22	22	52	22	52	52	30	10.00	11.00	17.00	18.00	19.00	
Sydowstraße		53	23	23	53	16.23	53	53	20.31	01	01	01	01	01	
Huckarde Bezirksfriedhof		55	25	25	55	55	55	55	55	03	03	03	03	03	
DO-Rahm Bf		58	28	28	58	16.24	58	58	20.32	05	05	05	05	05	
Haferkampstraße		59	29	alle	29	25	59	59	33	06	06	06	06	06	
Boschstraße		10.00	30	30	16.00	26	17.00	20.00	34	07	07	07	07	07	
Willstätterstraße		01	31	Min.	31	01	27	01	35	08	08	08	08	08	
Jungferntal		02	32		32	02	16.28	17.02	20.02	20.36	10.09	11.09	17.09	18.09	19.09
Bothestraße		03	33		33	03									
Rahmer Berg		04	34		34	04									
Wasserstraße		05	35		35	05									
Kirchlinde Zentrum	an	10.06	10.36	15.36	16.06										
Kirchlinde Zentrum	ab	10.06	10.36	15.36	16.06										
Zollernstr./Kirchlinde Krh.		07	37		37	07									
Blotenhof		09	39		39	09									
Siepmannstraße	an	10.10	10.40	15.40	16.10										

461

**461****montags bis freitags****461****DSW21 DO-Kirchlinde - Jungferntal - Rahm -
Huckarde - Erpinghofriedlung**

Haltestellen		Abfahrtszeiten																
Siepmannstraße	ab	6.06	6.26	6.46	7.26	8.26	9.26	16.26	17.26	18.26	19.26							
Heckelbeckstraße		08	28	48	28	28	28	28	28	28	28							
Kirchlinde Krankenhaus		09	29	49	29	29	29	29	29	29	29							
Zollernstr./Kirchlinde Krh.		10	30	50	30	30	30	30	30	30	30							
Kirchlinde Zentrum	an	6.12	6.32	6.52	7.32	8.32	9.32	16.32	17.32	18.32	19.32							
Kirchlinde Zentrum	ab	6.15	6.35	6.55	7.35	8.15	8.35	9.32	16.32	17.32	18.32	19.32						
Wasserstraße		17	37	57	37	17	37	34	34	34	34							
Rahmer Berg		18	38	58	38	18	38	35	35	35	35							
Bothestraße		19	39	59	39	19	39	36	36	36	36							
Jungferntal Grundschule		20	40	7.00	40	20	40	37	37	37	37							
Willstätterstraße		21	41	01	41	21	41	38	38	38	38							
Jungferntal		22	42	02	7.22	42	22	42	9.19	39	39	17.19	39	18.19	39	19.19	39	
Jungferntal Grundschule		23	43	03	23	43	23	43	20	40	40	20	40	20	40	20	40	
Boschstraße		24	44	04	24	44	24	44	21	41	41	21	41	21	41	21	41	
Haferkampstraße		26	46	06	26	46	26	46	23	43	43	23	43	23	43	23	43	
DO-Rahm Bf		6.27	6.47	7.07	7.27	7.47	8.27	8.47	24	44	usw.	44	24	44	24	44	24	44
Huckarde Bezirksfriedhof)))))))	26	46	bis	46	26	46	26	46	26	46
Sydowstraße		6.28	6.48	7.08	7.28	7.48	8.28	8.48	28	48		48	28	48	28	48	28	48
Aspeystraße		29	49	09	29	49	29	49	29	49		49	29	49	29	49	29	49
Tejaweg		30	50	10	30	50	30	50	30	50		50	30	50	30	50	30	50
Huckarde Markt		31	51	11	31	51	31	51	31	51		51	31	51	31	51	31	51
Huckarde Bushof	an	6.33	6.53	7.13	7.33	7.53	8.33	8.53	9.33	9.53		16.53	17.33	17.53	18.33	18.53	19.33	19.53
Huckarde Bushof	ab	6.36	6.56	7.16	7.36	7.56	8.36	8.56	9.36	9.56		16.56	17.36	17.56	18.36	18.56	19.36	19.56
Burgheisterkamp		37	57	17	37	57	37	57	37	57		57	37	57	37	57	37	57
Dietziusstraße		38	58	18	38	58	38	58	38	58		58	38	58	38	58	38	58
Basenachstraße		39	59	19	39	59	39	59	39	59		59	39	59	39	59	39	59
Huckarder Hölzchen		40	7.00	20	40	8.00	40	9.00	40	10.00		17.00	40	18.00	40	19.00	40	20.00
In der Mulde		41	01	21	41	01	41	01	41	01		01	41	01	41	01	41	01
Am Liegenden		42	02	22	42	02	42	02	42	02		02	42	02	42	02	42	02
G.-Heinemann-Gesamtsschule		43	03	23	43	03	43	03	43	03		03	43	03	43	03	43	03
DO-Huckarde		44	04	24	44	04	44	04	44	04		04	44	04	44	04	44	04
Erpinghofstraße		45	05	25	45	05	45	05	45	05		05	45	05	45	05	45	05
Rupinghofstraße	an	6.48	7.08	7.28	7.48	8.08	8.48	9.08	9.48	10.08		17.08	17.48	18.08	18.48	19.08	19.48	20.08


461

**461****samstags****sonn- und feiertags****461****DSW21 DO-Kirchlinde - Jungferntal - Rahm -
Huckarde - Erpinghofsiedlung**

Haltestellen		Abfahrtszeiten											
		Y			Y			Y			Y		
Siepmannstraße	ab			9.46	10.16			15.46					
Heckelbeckstraße				48	18			48					
Kirchlinde Krankenhaus				49	19			49					
Zollernstr./Kirchlinde Krh.				50	20			50					
Kirchlinde Zentrum	an			9.52	10.22			15.52					
Kirchlinde Zentrum	ab			9.52	10.22			15.52					
Wasserstraße				54	24			54					
Rahmer Berg				55	25			55					
Bothestraße				56	26			56					
Jungferntal Grundschule				57	27			57					
Willstätterstraße				58	28			58					
Jungferntal		8.59	9.29	59	29			59	16.29	17.02		19.29	9.21 10.21 17.21 18.21
Jungferntal Grundschule		9.00	30	10.00	30			16.00	30	03		30	22 22 22 22
Boschstraße		01	31	01	31			01	31	04		31	23 23 23 23
Haferkampstraße		03	33	03	33			03	33	06		33	24 24 24 24
DO-Rahm Bf		04	34	04	34			04	34	17.07		34	25 25 25 25
Huckarde Bezirksfriedhof		06	36	06	36	usw. bis		06	36)		36	27 27 27 27
Sydowstraße		08	38	08	38			08	38	17.08		38	29 29 29 29
Aspeystraße		09	39	09	39			09	39	09		39	30 30 30 30
Tejaweg		10	40	10	40			10	40	10		40	31 31 31 31
Huckarde Markt		11	41	11	41			11	41	11	usw. bis	41	32 32 alle 32 32
Huckarde Bushof	an	9.13	9.43	10.13	10.43			16.13	16.43	17.13		19.43	9.34 10.34 60 17.34 18.34
Huckarde Bushof	ab	9.16		10.16				16.16		17.16			9.37 10.37 Min. 17.37 18.37
Burgheisterkamp		17		17				17		17			38 38 38 38
Dietziusstraße		18		18				18		18			39 39 39 39
Basenachstraße		19		19				19		19			40 40 40 40
Huckarder Hölzchen		20		20				20		20			40 40 40 40
In der Mulde		21		21				21		21			41 41 41 41
Am Liegenden		22		22				22		22			42 42 42 42
G.-Heinemann-Gesamtsschule		23		23				23		23			43 43 43 43
DO-Huckarde		24		24				24		24			44 44 44 44
Erpinghofstraße		25		25				25		25			45 45 45 45
Rupinghofstraße	an	9.28		10.28				16.28		17.28			9.47 10.47 17.47 18.47




Y = fährt als Linie 469 weiter in Richtung Rupinghofstraße

461





**462****462**

DSW21
DO-Huckarde - Jungferntal - Kirchlinde - Westrich - Bövinghausen - Lütgendortmund - Marten - Technologiepark - Universität - Barop



Haltestellen		Abfahrtszeiten												
Huckarde Bushof 	ab	4.37	18.37	18.57	19.17	19.45	20.15	20.41	21.11	21.41	23.41	0.11	0.41	
Huckarde Markt		39	39	59	19	47	17	43	13	43	43	13	43	
Tejaweg		41	41	19.01	21	48	18	44	14	44	44	14	44	
Aspeystraße		42	42	02	22	49	19	45	15	45	45	15	45	
Sydowstraße		43	43	03	23	50	20	46	16	46	46	16	46	
DO-Rahm Bf		44	44	04	24	51	21	47	17	47	47	17	47	
Haferkampstraße		45	45	05	25	52	22	48	18	48	48	18	48	
Boschstraße		46	46	06	26	53	23	49	19	49	49	19	49	
Jungferntal Grundschule		48	48	08	28	55	25	51	21	51	51	21	51	
Bothestraße		49	49	09	29	56	26	52	22	52	52	22	52	
Rahmer Berg		50	50	10	30	57	27	53	23	53	53	23	53	
Wasserstraße		51	51	11	31	58	28	54	24	54	54	24	54	
Kirchlinde Zentrum	an	4.52	18.52	19.12	19.32	19.59	20.29	20.55	21.25	21.55	alle 23.55	0.25	0.55	
Auf dem Bockenfelde		4.24	54	54	14	34	20.00	30	59	29	22.01	30	0.01	1.01
Zeisigweg		25	55	55	15	35	01	31	21.00	30	02	Min.	02	02
Westrich		26	56	56	16	36	02	32	01	31	03		03	03
An der Brandheide		27	57	alle	57	17	37	03	33	02	32	04	04	04
Industriemuseum Zollern		28	58	20	58	18	38	04	34	03	33	05	05	05
Bövinghauser Straße		31	5.01	Min.	19.01	21	41	07	37	06	36	08	08	08
Oberdelle		32	02		02	22	42	08	38	07	37	09	09	09
Bövinghausen Friedhof		33	03		03	23	43	08	38	07	37	09	09	09
Bövinghauser Dorfstraße		34	04		04	24	44	09	39	08	38	10	10	10
Dellwiger Straße		35	05		05	25	45	10	40	09	39	11	11	11
Gecks Heide		36	06		06	26	46	11	41	10	40	12	12	12
Plesken		37	07		07	27	47	12	42	11	41	13	13	13
Kaubomstraße		38	08		08	28	48	13	43	12	42	14	14	14
Bleichstraße		39	09		09	29	49	14	44	13	43	15	15	15
DO-Lütgendortmund 	an	4.40	5.10		19.10	19.30	19.50	20.15	20.45	21.14	21.44	22.16	0.16	1.16
Theresenstraße		42	12		12	32	52	16	46	15	45			
Weidenhope		43	13		13	33	53	17	47	16	46			
Neu-Crengeldanz-Straße		44	14		14	34	54	18	48	17	47			
Am Düppersholl		45	15		15	35	55	19	49	18	48			
DO-Germania 		47	17		17	37	57	21	51	20	50			
Kesselborn		48	18		18	38	58	22	52	21	51			
Vorstenstraße		4.50	5.20		19.20	19.40	20.00	20.23	20.53	21.22	21.52			



Gewerbegebiet Germania	4.51	5.21	19.21	19.41	20.01	20.24	20.54	21.23	21.53
Diedrichstraße	52	22	22	42	02	25	55	24	54
Haumannstraße	54	24	24	44	04	27	57	26	56
In der Meile	55	25	25	45	05	28	58	27	57
DO-Marten Süd 	56	26	26	19.46	20.06	20.29	20.59	21.28	21.58
Bünnerhelfstraße	59	29	29						
Martener Hellweg	5.00	30	30						
Planetenfeldstraße	01	31	31						
Schieferbank	02	32	alle	32					
Technologiepark	04	34	20	34					
Technologiezentrum	05	35	Min.	35					
Joseph-von-Fraunhofer-Straße	06	36	36						
Meitnerweg	07	37	37						
DO-Universität 	an 5.09	5.39	19.39						
DO-Universität 	ab 5.11	5.41	19.41						
Emil-Figge-Straße	12	42	42						
REFA Center	13	43	43						
Ortsmühle	14	44	44						
Schönaustraße	15	45	45						
An der Palmweide 	5.17	5.47	19.47						

462




DSW21

DO-Huckarde - Jungferntal - Kirchlinde -
 Westrich - Bövinghausen -
 Lügendorf - Marten - Technologiepark -
 Universität - Barop







462



Haltestellen		Abfahrtszeiten															
Huckarde Bushof 	ab	5.11	7.11	7.41	8.11	8.41	9.11	9.37	16.07	16.37	19.37	20.11	20.41	21.11			
Huckarde Markt		13	13	43	13	43	13	39	09	39	39	13	43	13			
Tejaweg		14	14	44	14	44	14	41	11	41	41	14	44	14			
Aspeystraße		15	15	45	15	45	15	42	12	42	42	15	45	15			
Sydowstraße		16	16	46	16	46	16	43	13	43	43	16	46	16			
DO-Rahm Bf		17	17	47	17	47	17	44	14	44	44	17	47	17			
Haferkampstraße		18	18	48	18	48	18	45	15	45	45	18	48	18			
Boschstraße		19	19	49	19	49	19	46	16	46	46	19	49	19			
Jungferntal Grundschule		21	21	51	21	51	21	48	18	48	48	21	51	21			
Bothestraße		22	22	52	22	52	22	49	19	49	49	22	52	22			
Rahmer Berg		23	23	53	23	53	23	50	20	50	50	23	53	23			
Wasserstraße		24	24	54	24	54	24	51	21	51	51	24	54	24			
Kirchlinde Zentrum	an	5.25	7.25	7.55	8.25	8.55	9.25	9.52	16.22	16.52	19.52	20.25	20.55	21.25			
Auf dem Bockenfelde		29	29	59	29	56	26	54	24	54	54	29	59	29			
Zeisigweg		30	30	8.00	30	57	27	55	25	55	55	30	21.00	30			
Westrich		31	31	01	31	58	28	56	26	56	56	31	01	31			
An der Brandheide		32	alle	32	02	32	59	29	57	alle	27	57	alle	57	32	02	32
Industriemuseum Zollern		33	30	33	03	33	9.00	30	58	30	28	58	30	33	33		
Bövinghauser Straße		36	Min.	36	06	36	03	33	10.01	Min.	31	17.01	Min.	20.01	36	06	36
Oberdelle		37	37	07	37	04	34	02	32	02	02	37	07	37			
Bövinghauser Friedhof		37	37	07	37	04	34	03	33	03	03	37	07	37			
Bövinghauser Dorfstraße		38	38	08	38	05	35	04	34	04	04	38	08	38			
Dellwiger Straße		39	39	09	39	06	36	05	35	05	05	39	09	39			
Gecks Heide		40	40	10	40	07	37	06	36	06	06	40	10	40			
Plesken		41	41	11	41	08	38	07	37	07	07	41	11	41			
Kaubomstraße		42	42	12	42	09	39	08	38	08	08	42	12	42			
Bleichstraße		43	43	13	43	10	40	09	39	09	09	43	13	43			
DO-Lütgendortmund 	an	5.44	7.44	8.14	8.44	9.11	9.41	10.10	16.40	17.10	20.10	20.44	21.14	21.44			
Theresenstraße		45	45	15	45	12	42	12	42	12	12	45	15	45			
Weidenhope		46	46	16	46	13	43	13	43	13	13	46	16	46			
Neu-Crengeldanz-Straße		47	47	17	47	14	44	14	44	14	14	47	17	47			
Am Düppersholl		48	48	18	48	15	45	15	45	15	15	48	18	48			
DO-Germania 		50	50	20	50	17	47	17	47	17	17	50	20	50			
Kesselborn		51	51	21	51	18	48	18	48	18	18	51	21	51			
Vorstenstraße		5.52	7.52	8.22	8.52	9.19	9.49	10.20	16.50	17.20	20.20	20.52	21.22	21.52			



Gewerbegebiet Germania	5.53		7.53	8.23	8.53	9.20	9.50	10.21		16.51	17.21		20.21	20.53	21.23	21.53
Diedrichstraße	54	alle	54	24	54	21	51	22		52	22	alle	22	54	24	54
Haumannstraße	56	30	56	26	56	23	53	24		54	24	30	24	56	26	56
In der Meile	57	Min.	57	27	57	24	54	25		55	25	Min.	25	57	27	57
DO-Marten Süd 	5.58		7.58	28	58	25	55	26		56	17.26		20.26	20.58	21.28	21.58
Bünnerhelfstraße				29	59	26	56	29		59						
Martener Hellweg				30	9.00	27	57	30		17.00						
Planetenfeldstraße				31	01	28	58	31		01						
Schieferbank				32	02	29	59	32	alle	02						
Technologiepark				34	04	31	10.01	34	30	04						
Technologiezentrum				35	05	32	02	35	Min.	05						
Joseph-von-Fraunhofer-Straße				36	06	33	03	36		06						
Meitnerweg				36	06	33	03	37		07						
DO-Universität 		an		8.37	9.07	9.34	10.04	10.39		17.09						
DO-Universität 		ab		8.37	9.07	9.34	10.04	10.42		17.12						
Emil-Figge-Straße				38	08	35	05	43		13						
REFA Center				38	08	35	05	44		14						
Ortsmühle				39	09	36	06	45		15						
Schönaustraße				40	10	37	07	46		16						
An der Palmweide 				8.41	9.11	9.38	10.08	10.48		17.18						

462




DSW21

DO-Huckarde - Jungferntal - Kirchlinde -
Westrich - Bövinghausen -
Lügendorf - Marten - Technologiepark -
Universität - Barop







462



Haltestellen		Abfahrtszeiten													
Huckarde Bushof 	ab	21.41	23.41	0.11	0.41	8.11	10.41	11.11	21.11	21.41	23.41	0.11	0.41		
Huckarde Markt		43	43	13	43	13	43	13	13	43	43	13	43		
Tejaweg		44	44	14	44	14	44	14	14	44	44	14	44		
Aspeystraße		45	45	15	45	15	45	15	15	45	45	15	45		
Sydowstraße		46	46	16	46	16	46	16	16	46	46	16	46		
DO-Rahm Bf		47	47	17	47	17	47	17	17	47	47	17	47		
Haferkampstraße		48	48	18	48	18	48	18	18	48	48	18	48		
Boschstraße		49	49	19	49	19	49	19	19	49	49	19	49		
Jungferntal Grundschule		51	51	21	51	21	51	21	21	51	51	21	51		
Bothestraße		52	52	22	52	22	52	22	22	52	52	22	52		
Rahmer Berg		53	53	23	53	23	53	23	23	53	53	23	53		
Wasserstraße		54	54	24	54	24	54	24	24	54	54	24	54		
Kirchlinde Zentrum	an	21.55	alle	23.55	0.25	0.55	8.25	10.55	11.25	21.25	21.55	alle	23.55	0.25	0.55
Auf dem Bockenfelde		22.01	30	0.01	1.01	8.01	31	11.01	29	29	22.01	30	0.01	1.01	
Zeisigweg		02	Min.	02	02	02	32	02	30	30	02	Min.	02	02	
Westrich		03	03	03	03	03	33	03	31	31	03	03	03	03	
An der Brandheide		04	04	04	04	04	34	alle	04	32	alle	32	04	04	
Industriemuseum Zollern		05	05	05	05	05	35	30	05	33	30	33	05	05	
Bövinghauser Straße		08	08	08	08	08	38	Min.	08	36	Min.	36	08	08	
Oberdelle		09	09	09	09	09	39	09	37	37	09	09	09	09	
Bövinghauser Friedhof		09	09	09	09	09	39	09	37	37	09	09	09	09	
Bövinghauser Dorfstraße		10	10	10	10	10	40	10	38	38	10	10	10	10	
Dellwiger Straße		11	11	11	11	11	41	11	39	39	11	11	11	11	
Gecks Heide		12	12	12	12	12	42	12	40	40	12	12	12	12	
Plesken		13	13	13	13	13	43	13	41	41	13	13	13	13	
Kaubomstraße		14	14	14	14	14	44	14	42	42	14	14	14	14	
Bleichstraße		15	15	15	15	15	45	15	43	43	15	15	15	15	
DO-Lütgendortmund 	an	22.16	0.16	1.16	8.16	8.46	11.16	11.44	21.44	22.16	0.16	1.16			
Theresenstraße					17	47	17	45	45						
Weidenhope					18	48	18	46	46						
Neu-Crengeldanz-Straße					19	49	19	47	47						
Am Düppersholl					20	50	20	48	48						
DO-Germania 					22	52	22	50	50						
Kesselborn					23	53	23	51	51						
Vorstenstraße					8.24	8.54	11.24	11.52	21.52						



Gewerbegebiet Germania		8.25	8.55		11.25	11.53		21.53
Diedrichstraße		26	56	alle	26	54	alle	54
Haumannstraße		28	58	30	28	56	30	56
In der Meile		29	59	Min.	29	57	Min.	57
DO-Marten Süd 		8.30	9.00		11.30	11.58		21.58
Bünnerhelfstraße								
Martener Hellweg								
Planetenfeldstraße								
Schieferbank								
Technologiepark								
Technologiezentrum								
Joseph-von-Fraunhofer-Straße								
Meitnerweg								
DO-Universität 	an							
DO-Universität 	ab							
Emil-Figge-Straße								
REFA Center								
Ortsmühle								
Schönaustraße								
An der Palmweide 								

462

DSW21

DO-Huckarde - Jungferntal - Kirchlinde -
Westrich - Bövinghausen -
Lügendorf - Marten - Technologiepark -
Universität - Barop



462

**462****montags bis freitags**

Haltestellen		Abfahrtszeiten																	
An der Palmweide		4.29	19.09	19.19		19.39		19.59											
Ortsmühle		31	11	21		41		20.01											
Emil-Figge-Straße		33	13	23		43		03											
DO-Universität	an	4.35	19.15	19.25		19.45		20.05											
DO-Universität	ab	4.40	19.20	19.30		19.50		20.10											
Meitnerweg		42	22	32		52		12											
Technologiezentrum		44	24	34		54		14											
Schieferbank		47	27	37		57		17											
Planetenfeldstraße		47	27	37		57		17											
Bünnerhelfstraße		49	29	39		59		19											
DO-Marten Süd	ab	4.53	19.33	19.41		20.01		20.21											
Marten Abzweig		4.55	19.35	43	19.55	03	20.15	23	20.33	21.03	21.33								
DO-Marten Süd				19.46		20.06		20.26											
Gewerbegebiet Germania		4.58	19.38		19.58		20.18		20.36	21.06	21.36								
DO-Germania	an	5.01	19.41		20.01		20.21		20.39	21.09	21.39								
DO-Germania	ab	5.02	19.42		20.02		20.22		20.39	21.09	21.39								
Am Düppersholl		04	alle	44		04		24		40	10	40							
Weidenhope		06	20	46		06		26		42	12	42							
DO-Lütgendortmund		4.02	4.22	4.49	09	Min.	49	10	29	45	15	45	22.13					23.43	
Kaubomstraße		04	24	51	11		51	12	31	47	17	47	15					45	
Plesken		05	25	52	12		52	13	32	48	18	48	16					46	
Dellwiger Straße		07	27	54	14		54	15	34	50	20	50	18					48	
Bövinghauser Dorfstraße		08	28	55	15		55	16	35	51	21	51	19					49	
Oberdelle		09	29	57	17		57	18	37	52	22	52	20					50	
Bövinghauser Straße		10	30	58	18		58	19	20.38	53	23	53	21					51	
Industriemuseum Zollern		12	32	5.00	20		20.00	21		55	25	55	23	alle				53	
Westrich		14	34	02	22		02	23		57	27	57	25	30				55	
Kirchlinde Zentrum	an	4.18	4.38	5.06	5.26		20.06	20.27		21.01	21.31	22.01	22.29	Min.				23.59	
Kirchlinde Zentrum	ab	4.00	4.20	4.40	5.07	5.27	20.07	20.34		21.05	21.35	22.05	22.35					0.05	
Rahmer Berg		03	23	43	10	30	10	37		08	38	08	38					08	
Jungferntal Grundschule		05	25	45	12	32	12	39		10	40	10	40					10	
Haferkampstraße		07	27	47	15	35	15	42		12	42	12	42					12	
Aspeystraße		10	30	50	18	38	18	45		15	45	15	45					15	
Huckarde Markt		12	32	52	20	40	20	47		17	47	17	47					17	
Huckarde Bushof	an	4.14	4.34	4.54	5.22	5.42	20.22	20.49		21.19	21.49	22.19	22.49					0.19	

462

DSW21
DO-Barop - Technologiepark - Universität - Marten - Lütgendortmund - Bövinghausen - Westrich - Kirchlinde - Jungferntal - Huckarde

462

**462****samstags**

Haltestellen		Abfahrtszeiten																			
An der Palmweide				8.09		16.39															
Ortsmühle				11		41															
Emil-Figge-Straße				13		43															
DO-Universität	an			8.15		16.45															
DO-Universität	ab			8.20		16.50															
Meitnerweg				22		52															
Technologiezentrum				24		54															
Schieferbank				27		57															
Planetenfeldstraße				27		57															
Bünnerhelfstraße				29		59															
DO-Marten Süd				8.33		17.03															
Marten Abzweig		5.33		8.03		8.35		17.05	17.35		19.35	20.03		21.33							
DO-Marten Süd																					
Gewerbegebiet Germania		5.36		8.06		8.38		17.08	17.38		19.38	20.06		21.36							
DO-Germania	an	5.39		8.09		8.41		17.11	17.41		19.41	20.09		21.39							
DO-Germania	ab	5.39		8.09		8.42		17.12	17.42		19.42	20.09		21.39							
Am Düppersholl		40		10	44	alle	14	44		44	10		40								
Weidenhope		42		12	46	30	16	46		46	12		42								
DO-Lütgendortmund		45		15	49	Min.	19	49		49	15		45	22.13						23.43	
Kaubomstraße		47		17	51		21	51		51	17		47	15							45
Plesken		48		18	52		22	52		52	18		48	16							46
Dellwiger Straße		50	alle	20	54		24	54	alle	54	20	alle	50	18							48
Bövinghauser Dorfstraße		51	30	21	55		25	55	30	55	21	30	51	19							49
Oberdelle		52	Min.	22	57		27	57	Min.	57	22	Min.	52	20							50
Bövinghauser Straße		53		23	58		28	58		58	23		53	21							51
Industriemuseum Zollern		55		25	9.00		30	18.00		20.00	25		55	23	alle						53
Westrich		57		27	02		32	02		02	27		57	25	30						55
Kirchlinde Zentrum	an	6.01		8.31	9.06		17.36	18.06		20.06	20.31		22.01	22.29	Min.						23.59
Kirchlinde Zentrum	ab	5.05	5.35	6.05		8.35	9.07	17.37	18.07		20.07	20.35		22.05	22.35						0.05
Rahmer Berg		08	38	08		38	10	40	10		10	38		08	38						08
Jungferntal Grundschule		10	40	10		40	12	42	12		12	40		10	40						10
Haferkampstraße		12	42	12		42	15	45	15		15	42		12	42						12
Aspeystraße		15	45	15		45	18	48	18		18	45		15	45						15
Huckarde Markt		17	47	17		47	20	50	20		20	47		17	47						17
Huckarde Bushof	an	5.19	5.49	6.19		8.49	9.22	17.52	18.22		20.22	20.49		22.19	22.49						0.19

462
DSW21
DO-Barop - Technologiepark - Universität - Marten - Lütgendortmund - Bövinghausen - Westrich - Kirchlinde - Jungferntal - Huckarde

462

**462****sonn- und feiertags**

Haltestellen		Abfahrtszeiten						
An der Palmweide								
Ortsmühle								
Emil-Figge-Straße								
DO-Universität	an							
DO-Universität	ab							
Meitnerweg								
Technologiezentrum								
Schieferbank								
Planetenfeldstraße								
Bünnerhelfstraße								
DO-Marten Süd	ab	8.31	9.01	21.31				
Marten Abzweig		8.33	9.03	21.33				
DO-Marten Süd)))				
Gewerbegebiet Germania		8.36	9.06	21.36				
DO-Germania	an	8.39	9.09	21.39				
DO-Germania	ab	8.39	9.09	21.39				
Am Düppersholl		40	10	40				
Weidenhope		42	12	42				
DO-Lütgendortmund		45	15	45	22.13	23.43		
Kaubomstraße		47	17	47	15	45		
Plesken		48	18	48	16	46		
Dellwiger Straße		50	20	alle	50	18	48	
Bövinghauser Dorfstraße		51	21	30	51	19	49	
Oberdelle		52	22	Min.	52	20	50	
Bövinghauser Straße		53	23		53	21	51	
Industriemuseum Zollern		55	25		55	23	alle	53
Westrich		57	27		57	25	30	55
Kirchlinde Zentrum	an	9.01	9.31	22.01	22.29	Min.	23.59	
Kirchlinde Zentrum	ab	8.05	9.05	8.35	9.35	22.05	22.35	0.05
Rahmer Berg		08	08	38	38	08	38	08
Jungferntal Grundschule		10	10	40	40	10	40	10
Haferkampstraße		12	12	42	42	12	42	12
Aspeystraße		15	15	45	45	15	45	15
Huckarde Markt		17	17	47	47	17	47	17
Huckarde Bushof	an	8.19	9.19	8.49	9.49	22.19	22.49	0.19

462**DSW21**

DO-Barop - Technologiepark - Universität -
 Marten - Lütgendortmund - Bövinghausen -
 Westrich - Kirchlinde - Jungferntal -
 Huckarde

**462**Gültig ab 27.10.2025 - www.bus-und-bahn.de

**463****montags bis freitags****samstags**

Haltestellen		Abfahrtszeiten															
Am Volksgarten	ab	8.51	15.51	16.51	17.51	18.51						8.51	15.51	16.51	17.51	18.51	
Zweiwiedenstraße		52	52	52	52	52						52	52	52	52	52	
Volksgartenstraße		53	53	53	53	53						53	53	53	53	53	
Kaubomstraße		55	55	55	55	55						55	55	55	55	55	
Bleichstraße		56	56	56	56	56						56	56	56	56	56	
DO-Lütgendortmund		7.57	57	57	57	57						57	57	57	57	57	
Theresenstraße		58	58	58	58	58						58	58	58	58	58	
Lütgendortmunder Hellweg		59	59	59	59	59						59	59	59	59	59	
Lindentalweg		8.00	9.00	16.00	17.00	18.00	19.00					9.00	16.00	17.00	18.00	19.00	
Somborner Höh		01	01	alle	01	01	01	01				01	alle	01	01	01	01
Somborner Straße		02	02	60	02	02	02	02				02	60	02	02	02	02
DO-Germania		7.05	05	05	Min.	05	05	05	05			05	Min.	05	05	05	05
Kesselborn		06	06	06	06	06	06	06				06	06	06	06	06	06
Vorstenstraße		08	08	08	08	08	08	08				08	08	08	08	08	08
Germaniastraße		09	09	09	09	09	09	09				09	09	09	09	09	09
Froschlake		10	10	10	10	10	10	10				10	10	10	10	10	10
Steinhammerstraße		10	10	10	10	10	10	10				10	10	10	10	10	10
Römermorgen		11	11	11	11	11	11	11				11	11	11	11	11	11
Auf der Kiste		12	12	12	12	12	12	12				12	12	12	12	12	12
In der Meile		13	13	13	13	13	13	13				13	13	13	13	13	13
DO-Marten Süd	an	7.14	8.14	9.14	16.14	17.14	18.14	19.14				9.14	16.14	17.14	18.14	19.14	

463**DSW21****DO-Lütgendortmund - Germania - Marten****463**

**463****montags bis freitags****samstags****463****DSW21****DO-Marten - Germania - Lütgendortmund**

Haltestellen		Abfahrtszeiten											
DO-Marten Süd	ab	7.23	8.23	15.23	16.23	17.23	18.23	9.23	10.23	11.23	16.23	17.23	18.23
Walbertstraße/Schulmuseum		24	24	24	24	24	24	24	24	24	24	24	24
Marten Abzweig		25	25	25	25	25	25	25	25	25	25	25	25
Haumannstraße		26	26	26	26	26	26	26	26	26	26	26	26
Auf der Kiste		27	27	27	27	27	27	27	27	27	27	27	27
Römermorgen		28	28	28	28	28	28	28	28	28	28	28	28
Steinhammerstraße		29	29	29	29	29	29	29	29	29	29	29	29
Froschlake		30	30	30	30	30	30	30	30	30	30	30	30
Germaniastraße		31	31	31	31	31	31	31	31	31	31	31	31
Vorstenstraße		32	32	32	32	32	32	32	32	32	32	32	32
Kesselborn		33	33	alle	33	33	33	33	33	33	alle	33	33
DO-Germania		34	34	60	34	34	34	34	34	34	60	34	34
Somborner Straße		37	37	Min.	37	37	37	37	37	37	Min.	37	37
Somborner Höh		38	38	38	38	38	38	38	38	38	38	38	38
Lindentalweg		39	39	39	39	39	39	39	39	39	39	39	39
Lütgendortmunder Hellweg		40	40	40	40	40	40	40	40	40	40	40	40
Theresenstraße		41	41	41	41	41	41	41	41	41	41	41	41
DO-Lütgendortmund	an	7.42	8.42	15.42	16.42	17.42	18.42	8.42	9.42	10.42	11.42	16.42	17.42
DO-Lütgendortmund	ab	8.43	15.43	16.43	17.43	18.43	8.43	9.43	10.43	11.43	16.43	17.43	18.43
Bleichstraße		44	44	44	44	44	44	44	44	44	44	44	44
Kaubomstraße		45	45	45	45	45	45	45	45	45	45	45	45
Volksgartenstraße		47	47	47	47	47	47	47	47	47	47	47	47
Am Volksgarten	an	8.48	15.48	16.48	17.48	18.48	8.48	9.48	10.48	11.48	16.48	17.48	18.48

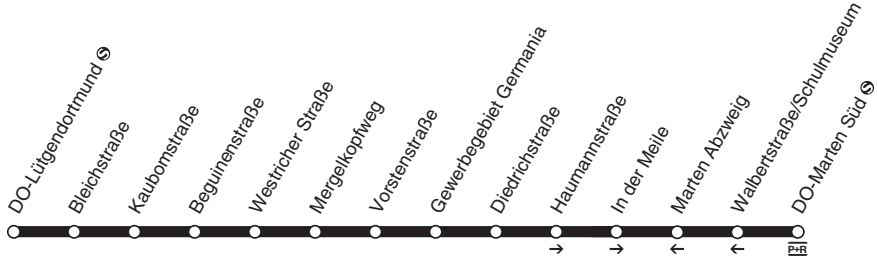
463

DSW21 DO-Lütgendortmund - Marten und zurück

464



464



464

**464****montags bis freitags****samstags****sonn- und feiertags** →

Haltestellen	Abfahrtszeiten											
DO-Lütgendortmund	22.16	22.46	23.16	23.46	22.16	22.46	23.16	23.46	22.16	22.46	23.16	23.46
Bleichstraße	16	46	16	46	16	46	16	46	16	46	16	46
Kaubomstraße	18	48	18	48	18	48	18	48	18	48	18	48
Beguinestraße	19	49	19	49	19	49	19	49	19	49	19	49
Westricher Straße	20	50	20	50	20	50	20	50	20	50	20	50
Mergelkopfweg	21	51	21	51	21	51	21	51	21	51	21	51
Vorstenstraße	22	52	22	52	22	52	22	52	22	52	22	52
Gewerbegebiet Germania	23	53	23	53	23	53	23	53	23	53	23	53
Diedrichstraße	24	54	24	54	24	54	24	54	24	54	24	54
Haumannstraße	26	56	26	56	26	56	26	56	26	56	26	56
In der Meile	27	57	27	57	27	57	27	57	27	57	27	57
DO-Marten Süd	22.28	22.58	23.28	23.58	22.28	22.58	23.28	23.58	22.28	22.58	23.28	23.58

**464****montags bis freitags****samstags****sonn- und feiertags** ←

Haltestellen	Abfahrtszeiten														
DO-Marten Süd	X	X	X	X	X	X	X	X	X	X	X	X	X	X	X
DO-Marten Süd	22.01	22.31	23.01	23.31	0.01	22.01	22.31	23.01	23.31	0.01	22.01	22.31	23.01	23.31	0.01
Walbertstraße/Schulmuseum	02	32	02	32	02	02	32	02	32	02	02	32	02	32	02
Marten Abzweig	03	33	03	33	03	03	33	03	33	03	03	33	03	33	03
Diedrichstraße	04	34	04	34	04	04	34	04	34	04	04	34	04	34	04
Gewerbegebiet Germania	05	35	05	35	05	05	35	05	35	05	05	35	05	35	05
Vorstenstraße	06	36	06	36	06	06	36	06	36	06	06	36	06	36	06
Mergelkopfweg	07	37	07	37	07	07	37	07	37	07	07	37	07	37	07
Westricher Straße	08	38	08	38	08	08	38	08	38	08	08	38	08	38	08
Beguinestraße	09	39	09	39	09	09	39	09	39	09	09	39	09	39	09
Kaubomstraße	09	39	09	39	09	09	39	09	39	09	09	39	09	39	09
Bleichstraße	10	40	10	40	10	10	40	10	40	10	10	40	10	40	10
DO-Lütgendortmund	22.11	22.41	23.11	23.41	0.11	22.11	22.41	23.11	23.41	0.11	22.11	22.41	23.11	23.41	0.11

X = fährt als Linie 462 weiter in Richtung Bövinghausen

464**DSW21
und zurück
DO-Lütgendortmund - Marten****464**



465



465



DSW21
**DO-Huckarde - Revierpark - Dorstfeld -
 Technologiepark - Oespel
 und zurück**

**465****montags bis freitags****465****DSW21
Technologiepark - Oespel
DO-Huckarde - Revierpark - Dorstfeld -**

Haltestellen	Abfahrtszeiten																
							X	X		X	X		X	X			
Huckarde Bushof	14.02			20.02	20.30	21.00	21.30		22.00		22.30			23.30			
Huckarde Markt	04			04	32	02	32		02		32			32			
Roßbachstraße	05			05	33	03	33		03		33			33			
Allensteiner Straße	06			06	34	04	34		04		34			34			
Tilsiter Straße	07			07	35	05	35		05		35			35			
Heilsberger Weg	08			08	36	06	36		06		36			36			
Spicherner Straße	10			10	38	08	38		08		38			38			
Wulffsweg	11			11	39	09	39		09		39			39			
DO-Wischlingen	12			12	40	10	40		10		40			40			
Revierpark	14			14	41	11	41		11	22.18	41			41			
DO-Wischlingen	15			15	42	12	42		12	19	42			42			
Wulffsweg	16			16	43	13	43		13	20	43			43			
Höfkerstraße	17			17	44	14	44		14	21	44			44			
Osningstraße	14.18			20.18	20.44	21.14	21.44		22.14	22.21	22.44			23.44			
Bandelstraße	13.57	14.37	usw.					21.50				22.50	23.20	23.50	0.20		
Wittener Straße	59	14.19	39	bis	20.19	20.45	21.15	21.45	52	22.15	22.22	22.45	52	22	23.45	52	22
DO-Dorstfeld	14.00	20	40		20	46	16	46	53	16	23	46	53	23	46	53	23
Bummelberg	02	22	42		22	47	17	47	54	17	24	47	54	24	47	54	24
Sengsbank	03	23	43		23	48	18	48	55	18	25	48	55	25	48	55	25
Am Höhweg	05	25	45		25	50	20	50	57	20	27	50	57	27	50	57	27
Am Hartweg	06	26	46		26	20.51	21.21	21.51	58	22.21	28	22.51	58	28	23.51	58	28
Technologiepark	09	29	49		29				22.00		30		23.00	30		0.00	30
Technologiezentrum	14.10	14.30	14.50		20.30				01		31		01	31		01	31
DO-Universität									22.03		22.33		23.03	23.33		0.03	0.33
Joseph-von-Fraunhofer-Straße	14.11	14.31	14.51		20.31												
Otto-Hahn-Straße	12	32	52		32												
Hauert	12	32	52		32												
In der Oeverscheidt	14	34	54		34	20.53	21.23	21.53		22.23		22.53			23.53		
Sebrathweg	15	35	55		35	54	24	54		24		54			54		
Im Weißen Feld	16	36	56		36	54	24	54		24		54			54		
DO-Oespel	14.17	14.37	14.57		20.37	20.55	21.25	21.55		22.25		22.55			23.55		

X = fährt weiter als Linie 447 in Richtung Hombruch

Fahrten von der Haltestelle Technologiezentrum bis 21.00 Uhr von der Haltestellenposition in der Emil-Figge-Straße; ab 21.00 Uhr von der Haltestellenposition in der Joseph-von-Fraunhofer-Straße

465

**465****samstags****465****DSW21
Technologiepark - Oespel
DO-Huckarde - Revierpark - Dorstfeld -**

Haltestellen	Abfahrtszeiten														
Huckarde Bushof															
Huckarde Markt															
Roßbachstraße															
Allensteiner Straße															
Tilsiter Straße															
Heilsberger Weg															
Spichermer Straße															
Wulffsweg															
DO-Wischlingen															
Revierpark															
DO-Wischlingen															
Wulffsweg															
Höfkerstraße															
Osningstraße															
Bandelstraße	5.43	8.43	9.07	20.07	20.27				21.50			22.50	23.20		23.50 0.20
Wittener Straße	45	45	09	09	29	20.45	21.15	21.45	52	22.22	22.45	52	22	23.45	52 22
DO-Dorstfeld	46	46	10	10	30	46	16	46	53	23	46	53	23	46	53 23
Bummelberg	47	47	12	12	32	47	17	47	54	24	47	54	24	47	54 24
Sengsbank	48	48	13	13	33	48	18	48	55	25	48	55	25	48	55 25
Am Höhweg	50	50	15	15	35	50	20	50	57	27	50	57	27	50	57 27
Am Hartweg	5.51	8.51	9.16	20.16	20.36	20.51	21.21	21.51	58	28	22.51	58	28	23.51	58 28
Technologiepark		alle		alle					22.00	30		23.00	30		0.00 30
Technologiezentrum		30		30					01	31		01	31		01 31
DO-Universität		Min.		Min.					22.03	22.33		23.03	23.33		0.03 0.33
Joseph-von-Fraunhofer-Straße															
Otto-Hahn-Straße															
Hauert															
In der Oeverscheid	5.53	8.53	9.19	20.19	20.39	20.53	21.23	21.53			22.53			23.53	
Sebrathweg	54	54	20	20	40	54	24	54			54			54	
Im Weißen Feld	54	54	21	21	41	54	24	54			54			54	
DO-Oespel	5.55	8.55	9.22	20.22	20.42	20.55	21.25	21.55			22.55			23.55	

= fährt weiter als Linie 447 in Richtung Hombruch

Fahrten von der Haltestelle Technologiezentrum bis 21.00 Uhr von der Haltestellenposition in der Emil-Figge-Straße; ab 21.00 Uhr von der Haltestellenposition in der Joseph-von-Fraunhofer-Straße

465

**465****sonn- und feiertags****465****DSW21
Technologiepark - Oespel
DO-Huckarde - Revierpark - Dorstfeld -**

Haltestellen	Abfahrtszeiten														
Huckarde Bushof			10.30		19.30		20.30		21.30		22.30				
Huckarde Markt			32		32		32		32		32				
Roßbachstraße			33		33		33		33		33				
Allensteiner Straße			34		34		34		34		34				
Tilsiter Straße			35		35		35		35		35				
Heilsberger Weg			36		36		36		36		36				
Spicherner Straße			38		38		38		38		38				
Wulffsweg			39		39		39		39		39				
DO-Wischlingen			40		40		40		40		40				
Revierpark			41		41		41	21.18	41	22.18	41				
DO-Wischlingen			42		42		42	19	42	19	42				
Wulffsweg			43		43		43	20	43	20	43				
Höfkerstraße			44		44		44	21	44	21	44				
Osningstraße			10.44		19.44		20.44	21.21	21.44	22.21	22.44				
Bandelstraße	8.43	10.13	} alle		} 20.13		} 20.50		} 21.50		} 22.50	23.20	usw.	0.20	
Wittener Straße	45	15 10.45	30	19.45	15 20.45	52 21.22	21.45	52 22.22	22.45	52	22	bis	22		
DO-Dorstfeld	46	16 46	Min.	46	16 46	53	23 46	53 23	46 53	23	46	53	23		23
Bummelberg	47	17 47		47	17 47	54	24 47	54 24	47 54	24	47	54	24		24
Sengsbank	48	18 48		48	18 48	55	25 48	55 25	48 55	25	48	55	25		25
Am Höhweg	50	20 50		50	20 50	57	27 50	57 27	50 57	27	50	57	27		27
Am Hartweg	8.51	10.21	10.51	19.51	20.21	20.51	58 28 21.51	58 28 22.51	58 28 23.00	30	58 28 23.33	58 28			28
Technologiepark		alle					21.00	30	22.00	30	23.00	30			30
Technologiezentrum		30					01 31		01 31		01 31				31
DO-Universität		Min.					21.03	21.33	22.03	22.33	23.03	23.33			0.33
Joseph-von-Fraunhofer-Straße															
Otto-Hahn-Straße															
Hauert															
In der Oeverscheid	8.53	10.23	10.53	19.53	20.23	20.53		21.53		22.53					
Sebrathweg	54	24 54		54	24 54		54		54		54				
Im Weißen Feld	54	24 54		54	24 54		54		54		54				
DO-Oespel	8.55	10.25	10.55	19.55	20.25	20.55		21.55		22.55					

= fährt weiter als Linie 447 in Richtung Hombruch

Fahrten von der Haltestelle Technologiezentrum bis 21.00 Uhr von der Haltestellenposition in der Emil-Figge-Straße; ab 21.00 Uhr von der Haltestellenposition in der Joseph-von-Fraunhofer-Straße

465

**465****montags bis freitags****465****DSW21
Revierpark - Huckarde
DO-Oespel - Technologiepark - Dorstfeld -**

Haltestellen	Abfahrtszeiten																	
DO-Oespel	4.53	5.20	5.40	6.00		7.40	8.00	8.20	8.40	9.00		12.00	12.20	12.40	13.00		14.00	
Im Weißen Feld	54	21	41	01		41	01	21	41	01		01	21	41	01		01	
Sebrathweg	55	22	42	02		42	02	22	42	02		02	22	42	02		02	
In der Oeverscheidt	56	23	43	03		43	03	23	43	03		03	23	43	03		03	
Hauert	57	24	44	04		44	04	24	44	04		04	24	44	04		04	
Otto-Hahn-Straße	58	25	45	05		45	05	25	45	05		05	25	45	05		05	
Joseph-von-Fraunhofer-Straße	4.59	5.26	5.46	6.06		7.46	8.06	8.26	8.46	9.06		12.06	12.26	12.46	13.06		14.06	
DO-Universität	}	}	}	}		}	}	}	}	}		}	}	}	}		}	
Technologiezentrum	5.00	5.27	5.47	6.07		7.47	8.07	8.27	8.47	9.07		12.07	12.27	12.47	13.07		14.07	
Technologiepark	01	28	48	08		48	08	28	48	08		08	28	48	08		08	
Am Hartweg	4.33	03	30	50	10		50	10	30	50	10		10	30	50	10		10
Am Höhweg	34	04	31	51	11		51	11	31	51	11		11	31	51	11		11
Sengsbank	37	07	34	54	14		54	14	34	54	14		14	34	54	14		14
Bummelberg	38	08	35	55	15		55	15	35	55	15		15	35	55	15		15
DO-Dorstfeld	39	09	36	56	16	usw.	56	16	36	56	16	usw.	16	36	56	16	usw.	16
Wittener Straße	41	11	5.38	58	18	bis	58	8.18	8.38	58	18	bis	18	12.38	58	13.18	bis	14.18
Bandelstraße	4.42	5.12	}	5.59	6.19		7.59	}	8.59	9.19		12.19	}	12.59	}		}	
Osningstraße			5.39				8.19	8.39				12.39		13.19			14.19	
Höfkerstraße			40				20	40				40		20			20	
Wulfsweg			41				21	41				41		21			21	
DO-Wischlingen			42				22	42				42		22			22	
Revierpark an			5.43				8.23	8.43				12.43		13.23			14.23	
Revierpark ab			5.44				8.44					12.44						
DO-Wischlingen			45				45					45						
Wulfsweg			46				46					46						
Spichern Straße			47				47					47						
Heilsberger Weg			49				49					49						
Tilsiter Straße			50				50					50						
Allensteiner Straße			51				51					51						
Roßbachstraße			52				52					52						
Huckarde Markt			53				53					53						
Huckarde Bushof			5.55				8.55					12.55						

Technologiezentrum: Fahrten mo-fr mit Endstelle Revierpark oder Huckarde Bushof von der Haltestellenposition in der Joseph-von-Fraunhofer-Straße; Fahrten mit der Endstelle Bandelstraße von der Haltestellenposition in der Emil-Figge-Straße.

Samstags, sonn- und feiertags alle Fahrten von der Haltestellenposition in der Emil-Figge-Straße

465

**465****montags bis freitags****465****DSW21
Revierpark - Huckarde
DO-Oespel - Technologiepark - Dorstfeld -**

Haltestellen	Abfahrtszeiten											
DO-Oespel	14.20	14.40	15.00		20.00	20.33	21.03		21.33		22.03	
Im Weißen Feld	21	41	01		01	34	04		34		04	
Sebrathweg	22	42	02		02	35	05		35		05	
In der Oeverscheidt	23	43	03		03	20.36	21.06		21.36		22.06	
Hauert	24	44	04		04							
Otto-Hahn-Straße	25	45	05		05							
Joseph-von-Fraunhofer-Straße	14.26	14.46	15.06		20.06							
DO-Universität								21.24		21.54		22.24 22.54 23.54
Technologiezentrum	14.27	14.47	15.07		20.07			26		56		26 56 56
Technologiepark	28	48	08		08			27		57		27 57 57
Am Hartweg	30	50	10		10	20.38	21.08	29	21.38	59	22.08	29 59 59
Am Höhweg	31	51	11		11	39	09	30	39	22.00	09	30 23.00 0.00
Sengsbank	34	54	14		14	41	11	32	41	02	11	32 02 02
Bummelberg	35	55	15		15	42	12	33	42	03	12	33 03 03
DO-Dorstfeld	36	56	16	usw.	16	43	13	34	43	04	13	34 04 usw. 04
Wittener Straße	14.38	58	18	bis	18	20.45	21.15	36	21.45	22.06	22.15	36 06 bis 06
Bandelstraße		14.59	15.19		20.19			21.37			22.37	23.07 0.07
Osningstraße	14.39					20.45	21.15		21.45	22.06	22.15	
Höfkerstraße	40					46	16		46	07	16	
Wulffsweg	41					47	17		47	08	17	
DO-Wischlingen	42					48	18		48	09	18	
Revierpark an	14.43					20.49	21.19		21.49	22.10	22.19	
Revierpark ab	14.44					20.49	21.19		21.49		22.19	
DO-Wischlingen	45					50	20		50		20	
Wulffsweg	46					51	21		51		21	
Spicherner Straße	47					52	22		52		22	
Heilsberger Weg	49					54	24		54		24	
Tilsiter Straße	50					55	25		55		25	
Allensteiner Straße	51					56	26		56		26	
Roßbachstraße	52					57	27		57		27	
Huckarde Markt	53					58	28		58		28	
Huckarde Bushof	14.55					21.00	21.30		22.00		22.30	

Technologiezentrum: Fahrten mo-fr mit Endstelle Revierpark oder Huckarde Bushof von der Haltestellenposition in der Joseph-von-Fraunhofer-Straße; Fahrten mit der Endstelle Bandelstraße von der Haltestellenposition in der Emil-Figge-Straße.

Samstags, sonn- und feiertags alle Fahrten von der Haltestellenposition in der Emil-Figge-Straße

465

**465****samstags****465****DSW21
Revierpark - Huckarde
DO-Oespel - Technologiepark - Dorstfeld -**

Haltestellen	Abfahrtszeiten												
DO-Oespel	6.00	8.30	9.05	20.05	20.33	21.03					22.03		
Im Weißen Feld	01	31	06	06	34	04					04		
Sebrathweg	02	32	07	07	35	05					05		
In der Oeverscheidt	6.03	8.33	9.08	20.08	20.36	21.06					22.06		
Hauert													
Otto-Hahn-Straße													
Joseph-von-Fraunhofer-Straße													
DO-Universität		alle		alle			21.24	21.54			22.24	22.54	23.54
Technologiezentrum		30		30			26	56			26	56	56
Technologiepark		Min.		Min.			27	57			27	57	57
Am Hartweg	6.05	8.35	9.10	20.10	20.38	21.08	29	59	22.08	29	59		59
Am Höhweg	06	36	11	11	39	09	30	22.00	09	30	23.00		0.00
Sengsbank	08	38	14	14	41	11	32	02	11	32	02		02
Bummelberg	09	39	15	15	42	12	33	03	12	33	03		03
DO-Dorstfeld	10	40	16	16	43	13	34	04	13	34	04	usw.	04
Wittener Straße	12	42	18	18	20.45	21.15	36	22.06	22.15	36	06	bis	06
Bandelstraße	6.13	8.43	9.19	20.19				21.37			22.37	23.07	0.07
Osningstraße					20.45	21.15		22.06	22.15				
Höfkerstraße					46	16		07	16				
Wulfsweg					47	17		08	17				
DO-Wischlingen					48	18		09	18				
Revierpark	an				20.49	21.19		22.10	22.19				
Revierpark	ab				20.49	21.19		22.10	22.19				
DO-Wischlingen					50	20			20				
Wulfsweg					51	21			21				
Spicherner Straße					52	22			22				
Heilsberger Weg					54	24			24				
Tilsiter Straße					55	25			25				
Allensteiner Straße					56	26			26				
Roßbachstraße					57	27			27				
Huckarde Markt					58	28			28				
Huckarde Bushof					21.00	21.30			22.30				

Technologiezentrum: Fahrten mo-fr mit Endstelle Revierpark oder Huckarde Bushof von der Haltestellenposition in der Joseph-von-Fraunhofer-Straße; Fahrten mit der Endstelle Bandelstraße von der Haltestellenposition in der Emil-Figge-Straße.

Samstags, sonn- und feiertags alle Fahrten von der Haltestellenposition in der Emil-Figge-Straße

465

**465****sonn- und feiertags****465****DSW21
Revierpark - Huckarde
DO-Oespel - Technologiepark - Dorstfeld -**

Haltestellen	Abfahrtszeiten														
DO-Oespel	8.25	9.55	10.32		19.02	19.33	20.03					22.03			
Im Weißen Feld	26	56	33		03	34	04					04			
Sebrathweg	27	57	34		04	35	05					05			
In der Oeverscheidt	8.28	9.58	10.35		19.05	19.36	20.06					22.06			
Hauert															
Otto-Hahn-Straße															
Joseph-von-Fraunhofer-Straße															
DO-Universität		alle						20.24	20.54	21.54		22.24	22.54	23.54	
Technologiezentrum		30						26	56	56		26	56	56	
Technologiepark		Min.						27	57	57		27	57	57	
Am Hartweg	8.30	10.00	10.37		19.07	19.38	20.08	29	59	59	22.08	29	59	59	
Am Höhweg	31	01	38		08	39	09	30	21.00	22.00	09	30	23.00	0.00	
Sengsbank	33	03	40		10	41	11	32	02	02	11	32	02	02	
Bummelberg	34	04	41		11	42	12	33	03	03	12	33	03	03	
DO-Dorstfeld	35	05	42	alle	12	43	13	34	04	usw.	04	13	34	04	
Wittener Straße	37	07	10.44	30	19.14	45	20.15	36	21.06	bis	22.06	22.15	36	06	
Bandelstraße	8.38	10.08		Min.		19.46		20.37					22.37	23.07	0.07
Osningstraße			10.44		19.14		20.15	21.06		22.06	22.15				
Höfkerstraße			45		15		16	07		07	16				
Wulffsweg			46		16		17	08		08	17				
DO-Wischlingen			47		17		18	09		09	18				
Revierpark	an		10.48		19.18		20.19	21.10		22.10	22.19				
Revierpark	ab		10.48		19.18		20.19				22.19				
DO-Wischlingen			49		19		20				20				
Wulffsweg			50		20		21				21				
Spicherner Straße			51		21		22				22				
Heilsberger Weg			53		23		24				24				
Tilsiter Straße			54		24		25				25				
Allensteiner Straße			55		25		26				26				
Roßbachstraße			56		26		27				27				
Huckarde Markt			57		27		28				28				
Huckarde Bushof			10.59		19.29		20.30				22.30				

Technologiezentrum: Fahrten mo-fr mit Endstelle Revierpark oder Huckarde Bushof von der Haltestellenposition in der Joseph-von-Fraunhofer-Straße; Fahrten mit der Endstelle Bandelstraße von der Haltestellenposition in der Emil-Figge-Straße.
 Samstags, sonn- und feiertags alle Fahrten von der Haltestellenposition in der Emil-Figge-Straße

465

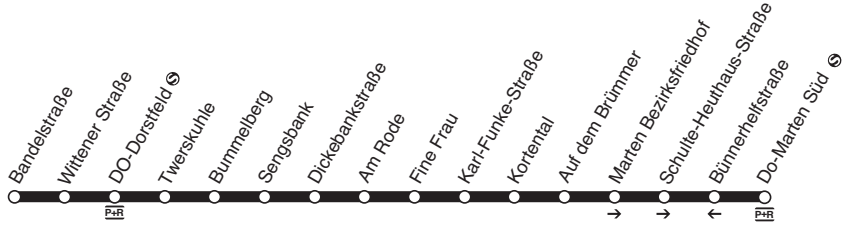


466

DSW21 Marten und zurück

DO-Dorfstfeld - Marten Bezirksfriedhof - und zurück

466



466

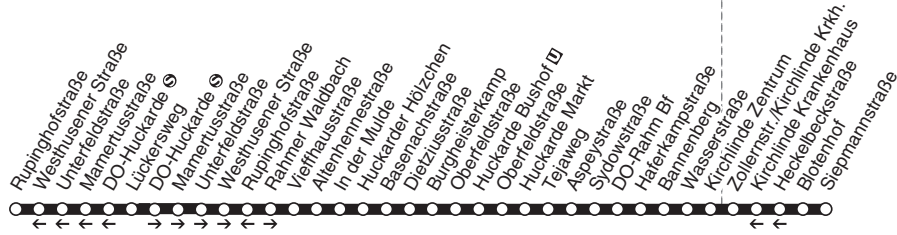
**466****montags bis freitags****samstags**

Haltestellen		Abfahrtszeiten																
Bandelstraße	ab	6.30	7.50	8.07		18.07	18.27	18.47		8.52	9.22	9.52	10.22		17.22	17.52	18.22	18.52
Wittener Straße		32	52	09		09	29	49		54	24	54	24		24	54	24	54
DO-Dorstfeld		33	53	10		10	30	50		55	25	55	25		25	55	25	55
Bummelberg		35	55	12		12	32	52		57	27	57	27		27	57	27	57
Sengsbank		36	56	13		13	33	53		58	28	58	28		28	58	28	58
Dickebankstraße		37	alle	57	14	alle	14	34	54	59	29	59	29	alle	29	59	29	59
Am Rode		38	20	58	15	20	15	35	55	9.00	30	10.00	30	30	30	18.00	30	19.00
Fine Frau		39	Min.	59	16	Min.	16	36	56	01	31	01	31	Min.	31	01	31	01
Karl-Funke-Straße		41		8.01	18		18	38	58	03	33	03	33		33	03	33	03
Kortental		42		02	19		19	39	59	04	34	04	34		34	04	34	04
Auf dem Brümmer		43		03	20		20	40	19.00	05	35	05	35		35	05	35	05
Marten Bezirksfriedhof		44		04	21		21	41	01	06	36	06	36		36	06	36	06
Schulte-Heuthaus-Straße		46		06	23		23	43	03	08	38	08	38		38	08	38	08
DO-Marten Süd	an	6.47	8.07	8.24		18.24	18.44	19.04		9.09	9.39	10.09	10.39		17.39	18.09	18.39	19.09

**466****montags bis freitags****samstags**

Haltestellen		Abfahrtszeiten																		
DO-Marten Süd	ab	6.14	6.34	6.54	7.14		17.34	17.54	18.14	18.34		8.49	9.19	9.49	10.19		17.19	17.49	18.19	18.49
Bünnerhelfstraße		15	35	55	15		35	55	15	35		50	20	50	20		20	50	20	50
Auf dem Brümmer		17	37	57	17		37	57	17	37		52	22	52	22		22	52	22	52
Kortental		18	38	58	18		38	58	18	38		53	23	53	23		23	53	23	53
Karl-Funke-Straße		19	39	59	19		39	59	19	39		54	24	54	24		24	54	24	54
Fine Frau		21	41	7.01	21	alle	41	18.01	21	41		56	26	56	26	alle	26	56	26	56
Am Rode		22	42	02	22	20	42	02	22	42		57	27	57	27	30	27	57	27	57
Dickebankstraße		23	43	03	23	Min.	43	03	23	43		58	28	58	28	Min.	28	58	28	58
Sengsbank		25	45	05	25		45	05	25	45		9.00	30	10.00	30		30	18.00	30	19.00
Bummelberg		26	46	06	26		46	06	26	46		01	31	01	31		31	01	31	01
DO-Dorstfeld		27	47	07	27		47	07	27	47		02	32	02	32		32	02	32	02
Wittener Straße		29	49	09	29		49	09	29	49		04	34	04	34		34	04	34	04
Bandelstraße	an	6.30	6.50	7.10	7.30		17.50	18.10	18.30	18.50		9.05	9.35	10.05	10.35		17.35	18.05	18.35	19.05

466**DSW21
Marten****DO-Dorstfeld - Marten Bezirksfriedhof -
und zurück****466**

**469****469****469****DSW21**

DO-Erpinghofsiedlung - Huckarde - Rahm -
 Kirchlinde - Siepmannstraße
 und zurück

**469****montags bis freitags****samstags****469****DSW21 DO-Erpinghofsiedlung - Huckarde - Rahm - Kirchlinde - Siepmannstraße**

Haltestellen	Abfahrtszeiten																
									X	X	X	X	X	X	X	X	X
Rupinghofstraße	6.49	7.49	8.49	9.49		16.49	17.49	18.49	9.29	10.29	11.29	12.29		16.29	17.29	18.29	19.29
Lückersweg	50	50	50	50		50	50	50	30	30	30	30		30	30	30	30
DO-Huckarde	51	51	51	51		51	51	51	31	31	31	31		31	31	31	31
Mamertusstraße	52	52	52	52		52	52	52	32	32	32	32		32	32	32	32
Unterfeldstraße	53	53	53	53		53	53	53	33	33	33	33		33	33	33	33
Westhusener Straße	54	54	54	54		54	54	54	34	34	34	34		34	34	34	34
Rahmer Waldbach	55	55	55	55		55	55	55	35	35	35	35	alle	35	35	35	35
Vieffhausstraße	56	56	56	56		56	56	56	36	36	36	36	60	36	36	36	36
Altenhennestraße	57	57	57	57		57	57	57	37	37	37	37	Min.	37	37	37	37
In der Mulde	58	58	58	58		58	58	58	38	38	38	38		38	38	38	38
Huckarder Hölzchen	59	59	59	59		59	59	59	39	39	39	39		39	39	39	39
Basenachstraße	7.00	8.00	9.00	10.00		17.00	18.00	19.00	40	40	40	40		40	40	40	40
Dietziusstraße	01	01	01	01		01	01	01	41	41	41	41		41	41	41	41
Burgheisterkamp	02	02	02	02	alle	02	02	02	42	42	42	42		42	42	42	42
Oberfeldstraße	03	03	03	03	60	03	03	03	43	43	43	43		43	43	43	43
Huckarde Bushof	7.04	8.04	9.04	10.04	Min.	17.04	18.04	19.04	9.44	10.44	11.44	12.44		16.44	17.44	18.44	19.44
Huckarde Bushof	7.07	7.47	8.07	9.07	10.07	17.07	18.07	19.07									
Oberfeldstraße	07	47	07	07	07	07	07	07									
Huckarde Markt	09	49	09	09	09	09	09	09									
Tejaweg	11	51	11	11	11	11	11	11									
Aspeystraße	12	52	12	12	12	12	12	12									
Sydowstraße	13	53	13	13	13	13	13	13									
DO-Rahm Bf	14	54	14	14	14	14	14	14									
Haferkampstraße	15	55	15	15	15	15	15	15									
Bannenber	16	56	16	16	16	16	16	16									
Wasserstraße	17	57	17	17	17	17	17	17									
Kirchlinde Zentrum	18	7.58	18	18	18	18	18	18									
Zollernstr./Kirchlinde Krh.	19		19	19	19	19	19	19									
Blotenhof	21		21	21	21	21	21	21									
Siepmannstraße	7.22	8.22	9.22	10.22		17.22	18.22	19.22									

X = fährt als Linie 461 weiter in Richtung Jungferntal

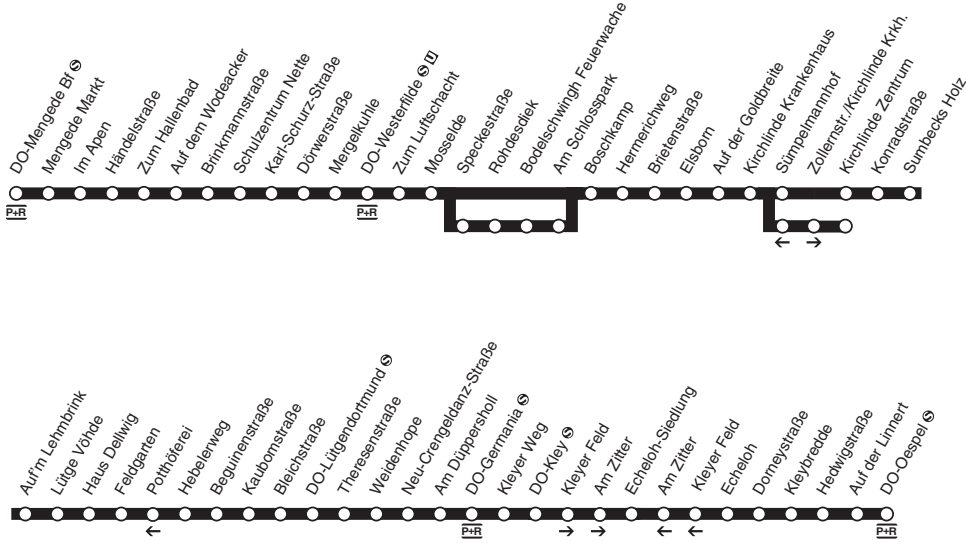
469

**469****montags bis freitags****samstags****469****DSW21 DO-Siepmannstraße - Kirchlinde - Rahm -
Huckarde - Erpinghofsiedlung**

Haltestellen		Abfahrtszeiten																
		X	X	X	X	X	X	X	X	X	X	X	X	X	X	X	X	
Siepmannstraße		7.56	8.56	9.56	15.56	16.56	17.56	18.56										
Blotenhof		57	57	57	57	57	57	57										
Heckelbeckstraße		58	58	58	58	58	58	58										
Kirchlinde Krankenhaus		59	59	59	59	59	59	59										
Zollernstr./Kirchlinde Krh.		8.00	9.00	10.00	16.00	17.00	18.00	19.00										
Kirchlinde Zentrum		02	02	02	02	02	02	02										
Wasserstraße		04	04	04	04	04	04	04										
Bannenberg		05	05	05	05	05	05	05										
Haferkampstraße		06	06	06	06	06	06	06										
DO-Rahm Bf		07	07	07	07	07	07	07										
Sydowstraße		08	08	08	08	08	08	08										
Aspeystraße		09	09	09	09	09	09	09										
Tejaweg		10	10	10	10	10	10	10										
Huckarde Markt		11	11	11	11	11	11	11										
Oberfeldstraße		12	12	12	alle	12	12	12										
Huckarde Bushof	an	8.13	9.13	10.13	60	16.13	17.13	18.13	19.13									
Huckarde Bushof	ab	8.16	9.16	10.16	Min.	16.16	17.16	18.16	19.16	9.46	10.46	11.46	12.46	15.46	16.46	17.46	18.46	19.46
Oberfeldstraße		16	16	16	16	16	16	16	16	46	46	46	46	46	46	46	46	46
Burgheisterkamp		17	17	17	17	17	17	17	17	47	47	47	47	47	47	47	47	47
Dietziusstraße		18	18	18	18	18	18	18	18	48	48	48	48	48	48	48	48	48
Basenachstraße		19	19	19	19	19	19	19	19	49	49	49	49	49	49	49	49	49
Huckarder Hölzchen		20	20	20	20	20	20	20	20	50	50	50	50	50	50	50	50	50
In der Mulde		21	21	21	21	21	21	21	21	51	51	51	51	alle	51	51	51	51
Altenhennestraße		22	22	22	22	22	22	22	22	52	52	52	52	60	52	52	52	52
Vieffhausstraße		23	23	23	23	23	23	23	23	53	53	53	53	Min.	53	53	53	53
Rupinghofstraße		24	24	24	24	24	24	24	24	54	54	54	54		54	54	54	54
Lückersweg		25	25	25	25	25	25	25	25	55	55	55	55		55	55	55	55
DO-Huckarde		26	26	26	26	26	26	26	26	56	56	56	56		56	56	56	56
Mamertusstraße		27	27	27	27	27	27	27	27	57	57	57	57		57	57	57	57
Unterefeldstraße		28	28	28	28	28	28	28	28	58	58	58	58		58	58	58	58
Westhusener Straße		29	29	29	29	29	29	29	29	59	59	59	59		59	59	59	59
Rupinghofstraße		8.30	9.30	10.30	16.30	17.30	18.30	19.30	19.30	10.00	11.00	12.00	13.00	16.00	17.00	18.00	19.00	20.00

X = fährt als Linie 461 weiter in Richtung Jungferntal

469

**470****470**

DSW21
DO-Mengede - Westerrilde - Kirchlinde -
Westrich - Lütgendortmund - Kley -
Oespel
und zurück

470

**470****montags bis freitags****470****Oespel****DSW21
Westrich - Lütgendortmund - Kley -
DO-Mengede - Westerfilde - Kirchlinde -****470**

Haltestellen		Abfahrtszeiten																
		X	X	X	X	X	X	X	S	X	X	X	X	X				
DO-Mengede Bf	ab		5.19	5.39	5.59	6.18	6.38	6.58		7.18	19.18	19.31	21.01	21.31	22.01			
Mengede Markt			21	41	6.01	20	40	7.00		20	20	33	03	33	03			
Zum Hallenbad			26	46	06	25	45	05		25	25	37	07	37	07			
Schulzentrum Nette			29	49	09	28	48	08		28	28	40	10	40	10			
Mergelkuhle			32	52	12	31	51	11		31	31	43	13	43	13			
DO-Westerfilde			34	54	14	34	54	14	7.24	34	34	45	15	45	15			
Zum Luftschtach			35	55	15	35	55	15	25	35	35	46	16	46	16			
Mosselde			5.36	5.56	6.16	6.36	6.56	7.16	7.26	7.36	19.36	19.47	21.17	21.47	22.17			
Rohdesdick																		
Am Schlosspark																		
Boschkamp			5.37	5.57	6.17	6.37	6.57	7.17	7.27	7.37	19.37	19.48	21.18	21.48	22.18			
Hermerichweg			38	58	18	38	58	18	28	38	38	49	19	49	19			
Elsborn			41	6.01	21	41	7.01	21	31	41	41	52	22	52	22			
Kirchlinde Krankenhaus			43	03	23	43	03	23	33	43	43	54	24	54	24			
Sümpelmannhof			44	04	24	44	04	24	34	44	44	55	25	55	25			
Kirchlinde Zentrum	an		5.45	6.05	6.25	6.45	7.05	7.25	7.35	7.45	alle 20	19.45	19.56	alle 30	21.26	21.56	22.26	
Kirchlinde Zentrum	ab	5.25	5.45	6.05	6.25	6.45	7.05	7.25	7.35	7.45	19.45	20.00	21.30	22.00	22.30			
Konradstraße			27	47	07	27	47	07	27	37	47	Min.	47	02	Min.	32	02	32
Auf'm Lehmbrink			29	49	09	29	49	09	29	39	49		49	04		34	04	34
Haus Dellwig			32	52	12	32	52	12	32	42	52		52	06		36	06	36
Feldgarten			33	53	13	33	53	13	33	43	53		53	07		37	07	37
Kaubomstraße			37	57	17	37	57	17	37	7.47	57		57	11		41	22.11	22.41
DO-Lütgendortmund			39	59	19	39	59	19	39		59		59	14		44		
Weidenhope			41	6.01	21	41	7.01	21	41		8.01		20.01	16		46		
Am Düppersholl			43	03	23	43	03	23	43		03		03	18		48		
DO-Germania			45	05	25	45	05	25	45		05		05	19		49		
Kleyer Weg			47	07	27	47	07	27	47		07		07	20		50		
DO-Kley			49	09	29	49	09	29	49		09		09	22		52		
Am Zitter			51	11	31	51	11	31	51		11		11	24		54		
Echeloh-Siedlung			52	12	32	52	12	32	52		12		12	25		55		
Dorneystraße			54	14	34	54	14	34	54		14		14	27		57		
Hedwigstraße			56	16	36	56	16	36	56		16		16	29		59		
DO-Oespel	an	5.58	6.18	6.38	6.58	7.18	7.38	7.58		8.18	20.18	20.31		22.01				

S = fährt an Schultagen X = fährt weiter als Linie 440 in Richtung Barop

**470**

mo-fr

samstags

**470**

Oespel

DSW21
DO-Mengede - Westerrilde - Kirchlinde -
Westrich - Lütgendortmund - Kley -
**470**

Haltestellen		Abfahrtszeiten													
DO-Mengede Bf	ab	22.31	0.31												
Mengede Markt		33	33	33	03	33	10	10	33	03	33	03	33	33	33
Zum Hallenbad		37	37	37	07	37	15	15	37	07	37	07	37	37	37
Schulzentrum Nette		40	40	40	10	40	18	18	40	10	40	10	40	40	40
Mergelkuhle		42	42	43	13	43	21	21	43	13	43	13	42	42	42
DO-Westerrilde		44	alle	44	15	45	24	24	45	15	45	15	44	alle	44
Zum Luftschacht		45	30	45	16	46	25	25	46	16	46	16	45	30	45
Mosselde		46	Min.	46	5.47	6.17	8.47	9.26	19.26	19.47	21.17	21.47	22.17	46	Min.
Rohdesdick		48	48											48	48
Am Schlosspark		49	49											49	49
Boschkamp		51	51	5.48	6.18	8.48	9.27	19.27	19.48	21.18	21.48	22.18	22.18	51	51
Hermerschweg		52	52	49	19	49	28	28	49	19	49	19	52	52	52
Elsborn		55	55	52	22	52	31	31	52	22	52	22	55	55	55
Kirchlinde Krankenhaus		22.57	0.57	5.54	24	54	33	33	54	24	54	24	22.57	0.57	0.57
Sümpelmannhof					25	55	34	34	55	25	55	25			
Kirchlinde Zentrum	an			6.26	alle	8.56	9.35	alle	19.35	19.56	alle	21.26	21.56	22.26	
Kirchlinde Zentrum	ab			6.30	30	9.00	9.35	30	19.35	20.00	30	21.30	22.00	22.30	
Konradstraße				32	Min.	02	37	Min.	37	02	Min.	32	02	32	
Auf'm Lehmbrink				34		04	39		39	04		34	04	34	
Haus Dellwig				36		06	42		42	06		36	06	36	
Feldgarten				37		07	43		43	07		37	07	37	
Kaubomstraße				41		11	47		47	11		41	22.11	22.41	
DO-Lütgendortmund				44		14	49		49	14		44			
Weidenhope				46		16	51		51	16		46			
Am Düppersholl				48		18	53		53	18		48			
DO-Germania				49		19	55		55	19		49			
Kleyer Weg				50		20	57		57	20		50			
DO-Kley				52		22	59		59	22		52			
Am Zitter				54		24	10.01		20.01	24		54			
Echeloh-Siedlung				55		25	02		02	25		55			
Dorneystraße				57		27	04		04	27		57			
Hedwigstraße				59		29	06		06	29		59			
DO-Oespel	an			7.01		9.31	10.08		20.08	20.31		22.01			

= fährt weiter als Linie 440 in Richtung Barop

**470****sonn- und feiertags****470****Oespel****DSW21
DO-Mengede - Westerrilde - Kirchlinde -
Westrich - Lütgendortmund - Kley -****470**

Haltestellen		Abfahrtszeiten									
		X	X	X	X	X	X				
DO-Mengede Bf	ab			9.31		11.31	21.01	21.31	22.01	22.31	0.31
Mengede Markt				33		33	03	33	03	33	33
Zum Hallenbad				37		37	07	37	07	37	37
Schulzentrum Nette				40		40	10	40	10	40	40
Mergelkuhle				43		43	13	43	13	42	42
DO-Westerrilde				45		45	15	45	15	44	alle 30 44
Zum Luftschtach				46		46	16	46	16	45	45
Mosselde				9.47		11.47	21.17	21.47	22.17	46	Min. 46
Rohdesdiek										48	48
Am Schlosspark										49	49
Boschkamp				9.48		11.48	21.18	21.48	22.18	51	51
Hermerichweg				49		49	19	49	19	52	52
Elsborn				52		52	22	52	22	55	55
Kirchlinde Krankenhaus				54		54	24	54	24	22.57	0.57
Sümpelmannhof				55		55	25	55	25		
Kirchlinde Zentrum	an			9.56	usw.	11.56	alle	21.26	21.56	22.26	
Kirchlinde Zentrum	ab	9.00	10.00	10.30	bis	12.00	30 Min.	21.30	22.00	22.30	
Konradstraße		02	02	32		02	Min.	32	02	32	
Auf'm Lehmbrink		04	04	34		04		34	04	34	
Haus Dellwig		06	06	36		06		36	06	36	
Feldgarten		07	07	37		07		37	07	37	
Kaubomstraße		11	11	41		11		41	22.11	22.41	
DO-Lütgendortmund		8.14	14	44		14		44			
Weidenhope		16	16	46		16		46			
Am Düppersholl		18	18	48		18		48			
DO-Germania		19	19	49		19		49			
Kleyer Weg		20	20	50		20		50			
DO-Kley		22	22	52		22		52			
Am Zitter		24	24	54		24		54			
Echeloh-Siedlung		25	25	55		25		55			
Dorneystraße		27	27	57		27		57			
Hedwigstraße		29	29	59		29		59			
DO-Oespel	an	8.31	9.31	10.31	11.01	12.31		22.01			

X = fährt weiter als Linie 440 in Richtung Barop

**470****montags bis freitags****470****DO-Oespel - Kley - Lütgendortmund -
DSW21 Westrich - Kirchlinde - Westerfilde -
Mengede**

Haltestellen		Abfahrtszeiten																
		S							S									
DO-Oespel	ab	5.01	5.20	7.00		7.20		7.40	19.00	19.29	19.59	20.29	20.57	21.27				
Hedwigstraße		03	22	02		22		42	02	31	20.01	31	59	29				
Dorneystraße		05	24	04		24		44	04	33	03	33	21.01	31				
Echeloh		05	25	05		25		45	05	33	03	33	01	31				
Echeloh-Siedlung		08	28	08		28		48	08	36	06	36	04	34				
DO-Kley		09	29	09		29		49	09	37	07	37	05	35				
Kleyer Weg		11	31	11		31		51	11	39	09	39	07	37				
DO-Germania		12	33	13		33		53	13	40	10	40	08	38				
Weidenhope		15	36	16		36		56	16	43	13	43	11	41				
DO-Lütgendortmund	ab	5.19	5.39	7.19		7.39		7.59	19.19	19.47	20.17	20.47	21.17	21.47				
Kaubomstraße		21	41	21		41		8.01	21	49	19	49	19	49				
Feldgarten		25	45	25		45		05	25	53	23	53	23	53				
Konradstraße		30	50	30		50		10	30	58	28	58	28	58				
Kirchlinde Zentrum	an		5.31	5.52		7.32		7.52	8.12	19.32	19.59	20.29	20.59	21.29	21.59			
Kirchlinde Zentrum	ab	4.53	5.13	5.33	5.53	alle 20	7.33	7.43	7.53	8.03	8.13	alle 20	19.33	20.04	20.34	21.04	21.34	22.04
Sümpelmannhof		53	13	33	54	Min.	34	44	54	04	14	20	34	04	34	04	34	04
Kirchlinde Krankenhaus		54	14	34	55	Min.	35	45	55	05	15	Min.	35	05	35	05	35	05
Elsborn		56	16	36	57		37	47	57	07	17		37	07	37	07	37	07
Hermereichweg		59	19	39	6.00		40	50	8.00	10	20		40	10	40	10	40	10
Boschkamp		5.00	5.20	5.40	6.01		7.41	7.51	8.01	8.11	8.21		19.41	20.11	20.41	21.11	21.41	22.11
Am Schlosspark																		
Rohdesdiek																		
Mosselde		5.01	5.21	5.41	6.02		7.42	7.52	8.02	8.12	8.22		19.42	20.12	20.42	21.12	21.42	22.12
Zum Luftschaft		02	22	42	03		43	7.53	03	8.13	23		43	13	43	13	43	13
DO-Westerfilde		03	23	43	06		46		06	26		46	15	45	15	45	15	15
Mergelkuhle		05	25	45	08		48		08	28		48	17	47	17	47	17	17
Schulzentrum Nette		08	28	48	11		51		11	31		51	20	50	20	50	20	20
Zum Hallenbad		11	31	51	14		54		14	34		54	23	53	23	53	23	23
Im Apen		13	33	53	17		57		17	37		57	25	55	25	55	25	25
Mengede Markt		15	35	55	19		59		19	39		59	27	57	27	57	27	27
DO-Mengede Bf	an	5.17	5.37	5.57	6.21		8.01		8.21	8.41		20.01	20.29	20.59	21.29	21.59		22.29

S = fährt an Schultagen

470

**470****samstags****sonn- und feiertags**

Haltestellen		Abfahrtszeiten																		
DO-Oespel	ab	21.57																		
Hedwigstraße		59																		
Dorneystraße		22.01																		
Echeloh		01																		
Echeloh-Siedlung		04																		
DO-Kley		05																		
Kleyer Weg		07																		
DO-Germania		08																		
Weidenhope		11																		
DO-Lütgendortmund	ab	22.15																		
Kaubomstraße		17																		
Feldgarten		21																		
Konradstraße		26																		
Kirchlinde Zentrum	an	22.27																		
Kirchlinde Zentrum	ab	22.30	0.30																	
Sümpelmannhof		30	30																	
Kirchlinde Krankenhaus		31	31																	
Elsborn		33	33																	
Hermerichweg		36	36																	
Boschkamp		37	37																	
Am Schlosspark		38	38																	
Rohdesdick		40	alle 40																	
Mosselde		43	30 43																	
Zum Luftschacht		44	Min. 44																	
DO-Westerfilde		45	45																	
Mergelkuhle		46	46																	
Schulzentrum Nette		49	49																	
Zum Hallenbad		52	52																	
Im Apen		54	54																	
Mengede Markt		56	56																	
DO-Mengede Bf	an	22.58	0.58																	

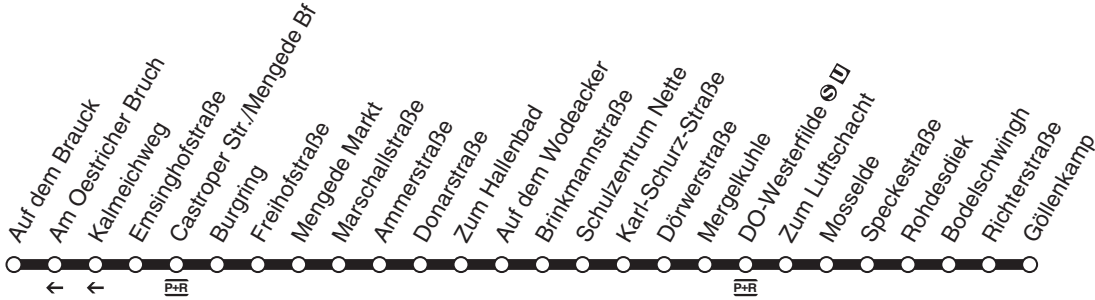
470

DO-Oespel - Kley - Lütgendortmund -
 DSW21 Westrich - Kirchlinde - Westerfilde -
 Mengede

470



471







471

471





DO-Oestrich - Mengede - Nette -
DSW21
Westerfild - Bodelschwingh
und zurück

**471****montags bis freitags****471****DSW21
Westerfilde - Bodelschwingh
DO-Oestrich - Mengede - Nette -**

Haltestellen		Abfahrtszeiten														
Auf dem Brauck	ab	4.22	5.42	6.22	6.42	7.22	7.42	19.22	19.40	21.40						
Emsinghofstraße		23	43	23	43	23	43	23	41	41						
Castroper Str./Mengede Bf		24	44	24	44	24	44	24	42	42						
Burgring		26	46	26	46	26	46	26	44	44						
Freihofstraße		28	48	28	48	28	48	28	46	46						
Mengede Markt		29	49	6.09	29	49	7.09	29	49	8.09	29	47				
Marschallstraße		30	50	10	30	50	10	30	50	10	30	48				
Ammerstraße		31	51	11	31	51	11	31	51	11	31	49				
Donarstraße		33	53	13	33	53	13	33	53	13	33	51				
Zum Hallenbad		35	55	15	35	55	15	35	55	15	35	52				
Auf dem Wodeacker		36	56	16	36	56	16	36	56	16	36	53				
Brinkmannstraße		37	alle	57	17	37	57	17	37	57	17	usw.	37	54	alle	54
Schulzentrum Nette		38	20	58	18	38	58	18	38	58	18	bis	38	55	30	55
Karl-Schurz-Straße		39	Min.	59	19	39	59	19	39	59	19		39	56	Min.	56
Dörwerstraße		40		6.00	20	40	7.00	20	40	8.00	20		40	57		57
Mergelkuhle		41		01	21	41	01	21	41	01	21		41	58		58
DO-Westerfilde  	an	4.43	6.03	6.23	6.43	7.03	7.23	7.43	8.03	8.23	19.43	20.00	22.00			
DO-Westerfilde  	ab	4.45	6.05	6.25	6.45	7.05		7.45	8.05	8.25	19.45	20.04	22.04			
Zum Luftschaft		46	06	26	46	06		46	06	26	46	05	05			
Mosselde		47	07	27	47	07		47	07	27	47	06	06			
Speckestraße		48	08	28	48	08		48	08	28	48	07	07			
Röhdesdiek		49	09	29	49	09		49	09	29	49	08	08			
Bodelschwingh		51	11	31	51	11		51	11	31	51	10	10			
Richterstraße		52	12	32	52	12		52	12	32	52	11	11			
Göllenkamp	an	4.53	6.13	6.33	6.53	7.13		7.53	8.13	8.33	19.53	20.12	22.12			





471

**471****samstags****sonn- und feiertags****471****DSW21
Westerfilde - Bodelschwingh
DO-Oestrich - Mengede - Nette -**

Haltestellen		Abfahrtszeiten											
Auf dem Brauck	ab	5.40	8.10	8.42		14.42	15.42	19.12	19.40	21.40		7.40	21.40
Emsinghofstraße		41	11	43	alle	43	43	13	41	41		41	41
Castroper Str./Mengede Bf		42	12	44	60	44	44	14	42	42		42	42
Burgring		44	14	46	Min.	46	46	16	44	44		44	44
Freihofstraße		46	16	48		48	48	18	46	46		46	46
Mengede Markt		47	17	49		49	15.19	19	47	47		47	47
Marschallstraße		48	18	50		50	20	20	48	48		48	48
Ammerstraße		49	19	51		51	21	21	49	49		49	49
Donarstraße		51	21	53		53	23	23	51	51		51	51
Zum Hallenbad		52	22	55		55	25	25	52	52		52	52
Auf dem Wodeacker		53	23	56		56	26	26	53	53		53	53
Brinkmannstraße		54	alle	24	57	57	27	57	alle	27	54	alle	54
Schulzentrum Nette		55	30	25	58	58	28	58	30	28	55	30	55
Karl-Schurz-Straße		56	Min.	26	59	alle	59	29	59	Min.	29	56	Min.
Dörwerstraße		57		27	9.00	30	15.00	30	16.00	30	57	57	57
Mergelkuhle		58		28	01	Min.	01	31	01	31	58	58	58
DO-Westerfilde  	an	6.00	8.30	9.03		15.03	15.33	16.03	19.33	20.00	22.00	8.00	22.00
DO-Westerfilde  	ab	6.04	8.34	9.05		15.05	15.35	16.05	19.35	20.04	22.04	8.04	22.04
Zum Luftschaft		05	35	06		06	36	06	36	05	05	05	05
Mosselde		06	36	07		07	37	07	37	06	06	06	06
Speckestraße		07	37	08		08	38	08	38	07	07	07	07
Röhdesdick		08	38	09		09	39	09	39	08	08	08	08
Bodelschwingh		10	40	11		11	41	11	41	10	10	10	10
Richterstraße		11	41	12		12	42	12	42	11	11	11	11
Göllenkamp	an	6.12	8.42	9.13		15.13	15.43	16.13	19.43	20.12	22.12	8.12	22.12

471

**471****montags bis freitags**

Haltestellen		Abfahrtszeiten																
							S		S		S		S		S		S	
Göllenkamp	ab	4.36	5.06	5.26	5.46	6.06	6.16	6.26	6.36	6.46	6.56	7.06	7.16	7.26	7.36		7.56	
Richterstraße		37	07	27	47	07	17	27	37	47	57	07	17	27	37		57	
Bodelschwingh		38	08	28	48	08	18	28	38	48	58	08	18	28	38		58	
Rohdesdiek		39	09	29	49	09	19	29	39	49	59	09	19	29	39		59	
Speckestraße		41	11	31	51	11	21	31	41	51	7.01	11	21	31	41		8.01	
Mosselde		42	12	32	52	12	22	32	42	52	02	12	22	32	42		02	
Zum Luftschacht		43	13	33	53	13	23	33	43	53	03	13	23	33	43		03	
DO-Westerfilde  	an	4.44	5.14	5.34	5.54	6.14	6.24	6.34	6.44	6.54	7.04	7.14	7.24	7.34	7.44		8.04	
DO-Westerfilde  	ab	4.46	5.16	5.36	5.56	6.16		6.36	6.46	6.56		7.16		7.36		7.56	8.06	8.16
Mergelkuhle		48	18	38	58	18		38		58		18		38		58	08	18
Dönwerstraße		49	19	39	59	19		39		59		19		39		59	09	19
Karl-Schurz-Straße		50	20	40	6.00	20		40		7.00		20		40		8.00	10	20
Schulzentrum Nette		51	21	41	01	21		41		01		21		41		01	11	21
Brinkmannstraße		52	22	42	02	22		42		02		22		42		02	12	22
Auf dem Wodeacker		53	23	43	03	23		43		03		23		43		03	13	23
Zum Hallenbad		54	24	44	04	24		44		04		24		44		04	14	24
Donarstraße		56	26	46	06	26		46		06		26		46		06	16	26
Ammerstraße		58	28	48	08	28		48		08		28		48		08	18	28
Marschallstraße		59	29	49	09	29		49		09		29		49		09	19	29
Mengede Markt		5.00	30	50	10	6.30		50		10		7.30		50		10	8.20	8.30
Freihofstraße		01	31	51	11			51		11				51		11		
Burgring		03	33	53	13			53		13				53		13		
Castroper Str./Mengede Bf		05	35	55	15			55		15				55		15		
Emsinghofstraße		06	36	56	16			56		16				56		16		
Kalmeichweg		07	37	57	17			57		17				57		17		
Am Oestricher Bruch		08	38	58	18			58		18				58		18		
Auf dem Brauck	an	5.09	5.39	5.59	6.19			6.59		7.19				7.59		8.19		

S = fährt an Schultagen





471**DO-Bodelschwingh - Westerfilde -
Nette - Mengede - Oestrich****471**

**471****montags bis freitags****471****DSW21
Nette - Mengede - Oestrich - DO-Bodelschwingh - Westerfilde -**

Haltestellen		Abfahrtszeiten											
Göllenkamp	ab	8.26	8.46	9.06		18.26		19.26	19.48	20.18	20.48	21.18	21.48
Richterstraße		27	47	07		27		27	49	19	49	19	49
Bodelschwingh		28	48	08		28		28	50	20	50	20	50
Rohdesdiek		29	49	09		29		29	51	21	51	21	51
Speckestraße		31	51	11		31		31	53	23	53	23	53
Mosselde		32	52	12		32		32	54	24	54	24	54
Zum Luftschacht		33	53	13		33		33	55	25	55	25	55
DO-Westerfilde	an	8.34	8.54	9.14		18.34		19.34	19.56	20.26	20.56	21.26	21.56
DO-Westerfilde	ab	8.36	8.56	9.16		18.36		19.36	20.02	20.32	21.02	21.30	22.00
Mergelkuhle		38	58	18		38		38	04	34	04	32	02
Dönwerstraße		39	59	19		39		39	05	35	05	33	03
Karl-Schurz-Straße		40	9.00	20		40		40	06	36	06	34	04
Schulzentrum Nette		41	01	21	usw.	41	alle	41	07	37	07	35	05
Brinkmannstraße		42	02	22	bis	42	20	42	08	38	08	36	06
Auf dem Wodeacker		43	03	23		43	Min.	43	09	39	09	37	07
Zum Hallenbad		44	04	24		44		44	10	40	10	38	08
Donarstraße		46	06	26		46		46	11	41	11	39	09
Ammerstraße		48	08	28		48		48	13	43	13	41	11
Marschallstraße		49	09	29		49		49	14	44	14	42	12
Mengede Markt		50	10	9.30		50		50	15	45	15	43	13
Freihofstraße		51	11			51		51	16	46	16	44	14
Burgring		53	13			53		53	18	48	18	46	16
Castroper Str./Mengede Bf		55	15			55		55	20	50	20	48	18
Emsinghofstraße		56	16			56		56	21	51	21	49	19
Kalmeichweg		57	17			57		57	22	52	22	50	20
Am Oestricher Bruch		58	18			58		58	22	52	22	50	20
Auf dem Brauck	an	8.59	9.19			18.59		19.59	20.23	20.53	21.23	21.51	22.21

471

**471****samstags****471****DSW21
Nette - Mengede - Oestrich - DO-Bodelschwingh - Westerfilde -**

Haltestellen		Abfahrtszeiten													
Göllenkamp	ab	5.48	8.18	8.46	14.46	15.16	15.46	19.16	19.48	20.18	20.48	21.18	21.48		
Richterstraße		49	19	47	47	17	47	17	49	19	49	19	49		
Bodelschwingh		50	20	48	48	18	48	18	50	20	50	20	50		
Rohdesdiek		51	21	49	49	19	49	19	51	21	51	21	51		
Speckestraße		53	23	51	51	21	51	21	53	23	53	23	53		
Mosselde		54	24	52	52	22	52	22	54	24	54	24	54		
Zum Luftschacht		55	25	53	53	23	53	23	55	25	55	25	55		
DO-Westerfilde  	an	5.56	8.26	8.54	14.54	15.24	15.54	19.24	19.56	20.26	20.56	21.26	21.56		
DO-Westerfilde  	ab	6.00	8.30	8.56	alle	14.56	15.26	15.56	19.26	20.02	20.32	21.02	21.30	22.00	
Mergelkuhle		02	32	58	30	58	28	58	28	04	34	04	32	02	
Dönwerstraße		03	33	59	Min.	59	29	59	29	05	35	05	33	03	
Karl-Schurz-Straße		04	34	9.00	15.00	30	16.00	30	06	36	06	34	04		
Schulzentrum Nette		05	alle	35	01	01	31	01	alle	31	07	37	07	35	05
Brinkmannstraße		06	30	36	02	02	32	02	30	08	38	08	36	06	
Auf dem Wodeacker		07	Min.	37	03	03	33	03	Min.	33	09	39	09	37	07
Zum Hallenbad		08	38	04	04	34	04	34	10	40	10	38	08		
Donarstraße		09	39	06	06	36	06	36	11	41	11	39	09		
Ammerstraße		11	41	08	08	38	08	38	13	43	13	41	11		
Marschallstraße		12	42	09	09	39	09	39	14	44	14	42	12		
Mengede Markt		13	43	10	10	15.40	10	40	15	45	15	43	13		
Freihofstraße		14	44	11	11	11	11	41	16	46	16	44	14		
Burgring		16	46	13	13	13	13	43	18	48	18	46	16		
Castroper Str./Mengede Bf		18	48	15	alle	15	15	45	20	50	20	48	18		
Emsinghofstraße		19	49	16	60	16	16	46	21	51	21	49	19		
Kalmeichweg		20	50	17	Min.	17	17	47	22	52	22	50	20		
Am Oestricher Bruch		20	50	18	18	18	18	48	22	52	22	50	20		
Auf dem Brauck	an	6.21	8.51	9.19	15.19	16.19	16.19	19.49	20.23	20.53	21.23	21.51	22.21		

471

**471****sonn- und feiertags**

Haltestellen		Abfahrtszeiten	
Göllenkamp	ab	7.48	21.48
Richterstraße		49	49
Bodelschwingh		50	50
Rohdesdick		51	51
Speckestraße		53	53
Mosselde		54	54
Zum Luftschacht		55	55
DO-Westerfilde	an	7.56	21.56
DO-Westerfilde	ab	8.00	22.00
Mergelkuhle		02	02
Dönwerstraße		03	03
Karl-Schurz-Straße		04	04
Schulzentrum Nette		05	alle 05
Brinkmannstraße		06	30 06
Auf dem Wodeacker		07	Min. 07
Zum Hallenbad		08	08
Donarstraße		09	09
Ammerstraße		11	11
Marschallstraße		12	12
Mengede Markt		13	13
Freihofstraße		14	14
Burgring		16	16
Castroper Str./Mengede Bf		18	18
Emsinghofstraße		19	19
Kalmeichweg		20	20
Am Oestricher Bruch		20	20
Auf dem Brauck	an	8.21	22.21

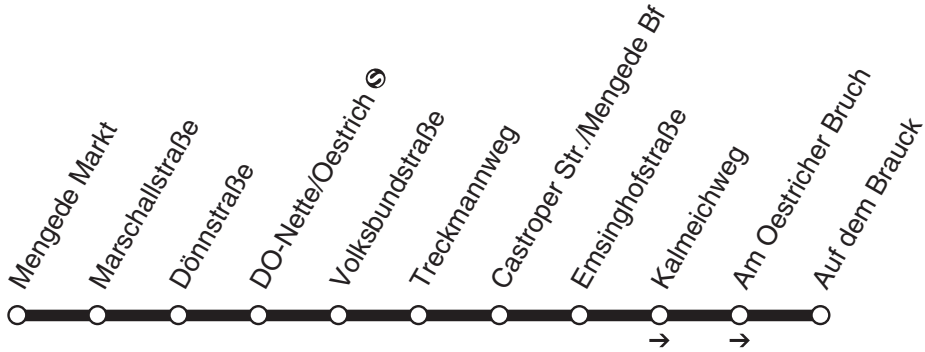
471**DSW21**
Nette - Mengede - Oestrich
DO-Bodelschwingh - Westerfilde -**471**

DSW21
DO-Mengede - Nette - Oestrich
und zurück

472



472



472

**472****montags bis freitags****samstags**

Haltestellen	Abfahrtszeiten															
Mengede Markt	6.30	7.30	8.30	9.30	10.30		16.30	17.30	18.30	9.40	10.40	11.40	12.40	13.40	14.40	15.40
Marschallstraße	31	31	31	31	31		31	31	31	41	41	41	41	41	41	41
Dönnstraße	32	32	32	32	32		32	32	32	42	42	42	42	42	42	42
DO-Nette/Oestrich	33	33	33	33	33		33	33	33	43	43	43	43	43	43	43
Volksbundstraße	34	34	34	34	34	alle	34	34	34	44	44	44	44	44	44	44
Treckmannweg	35	35	35	35	35	60	35	35	35	45	45	45	45	45	45	45
Castroper Str./Mengede Bf	37	37	37	37	37	Min.	37	37	37	47	47	47	47	47	47	47
Emsinghofstraße	38	38	38	38	38		38	38	38	48	48	48	48	48	48	48
Kalmeichweg	39	39	39	39	39		39	39	39	49	49	49	49	49	49	49
Am Oestricher Bruch	40	40	40	40	40		40	40	40	50	50	50	50	50	50	50
Auf dem Brauck	6.41	7.41	8.41	9.41	10.41		16.41	17.41	18.41	9.51	10.51	11.51	12.51	13.51	14.51	15.51

**472****montags bis freitags****samstags**

Haltestellen	Abfahrtszeiten															
Auf dem Brauck	6.00	7.00		8.00	9.00		17.00	18.00	19.00	9.10	10.10	11.10	12.10	13.10	14.10	15.10
Emsinghofstraße	01	01	51	01	01		01	01	01	11	11	11	11	11	11	11
Castroper Str./Mengede Bf	02	02	52	02	02		02	02	02	12	12	12	12	12	12	12
Treckmannweg	04	04	54	04	04	alle	04	04	04	14	14	14	14	14	14	14
Volksbundstraße	05	05	55	05	05	60	05	05	05	15	15	15	15	15	15	15
DO-Nette/Oestrich	06	06	56	06	06	Min.	06	06	06	16	16	16	16	16	16	16
Dönnstraße	07	07	57	07	07		07	07	07	17	17	17	17	17	17	17
Marschallstraße	08	08	58	08	08		08	08	08	18	18	18	18	18	18	18
Mengede Markt	6.09	7.09	7.59	8.09	9.09		17.09	18.09	19.09	9.19	10.19	11.19	12.19	13.19	14.19	15.19

= fährt an Schultagen

472**DSW21
und zurück
DO-Mengede - Nette - Oestrich****472**



473

DSW21
Brechten
und zurück

DO-Schwieringhausen - Holthausen -

473



473

**473****montags bis freitags**

Haltestellen	Abfahrtszeiten																	
	☒																	
Marksweg	6.26	7.26	7.40	8.26	9.07	9.26	10.26	11.26	12.07	12.26	13.26	14.26	15.07	15.26	16.07	16.26	17.26	18.26
Schwieringhausen	27	27	7.41	27	9.08	27	27	27	12.08	27	27	27	15.08	27	16.08	27	27	27
Alfred-Lange-Straße	28	28		28		28	28	28		28	28	28		28		28	28	28
Schiffhorst	30	30		30		30	30	30		30	30	30		30		30	30	30
Peddenbrink	31	31		31		31	31	31		31	31	31		31		31	31	31
Holthausen	32	32		32		32	32	32		32	32	32		32		32	32	32
Erich-Kästner-Ring	35	35		35		35	35	35		35	35	35		35		35	35	35
Luise-Rinser-Weg	36	36		36		36	36	36		36	36	36		36		36	36	36
Bredenbeckstraße	38	38		38		38	38	38		38	38	38		38		38	38	38
Freie Scholle	39	39		39		39	39	39		39	39	39		39		39	39	39
Brechten Zentrum ☐	6.40	7.40		8.40		9.40	10.40	11.40		12.40	13.40	14.40		15.40		16.40	17.40	18.40

☒ = fährt als Linie 474 weiter in Richtung DO-Mengede Bf

**473****samstags**

Haltestellen	Abfahrtszeiten												
Marksweg	6.26	7.26	8.26	9.26	10.26	11.26	12.26	13.26	14.26	15.26	16.26	17.26	18.26
Schwieringhausen	27	27	27	27	27	27	27	27	27	27	27	27	27
Alfred-Lange-Straße	28	28	28	28	28	28	28	28	28	28	28	28	28
Schiffhorst	30	30	30	30	30	30	30	30	30	30	30	30	30
Peddenbrink	31	31	31	31	31	31	31	31	31	31	31	31	31
Holthausen	32	32	32	32	32	32	32	32	32	32	32	32	32
Erich-Kästner-Ring	35	35	35	35	35	35	35	35	35	35	35	35	35
Luise-Rinser-Weg	36	36	36	36	36	36	36	36	36	36	36	36	36
Bredenbeckstraße	38	38	38	38	38	38	38	38	38	38	38	38	38
Freie Scholle	39	39	39	39	39	39	39	39	39	39	39	39	39
Brechten Zentrum ☐	6.40	7.40	8.40	9.40	10.40	11.40	12.40	13.40	14.40	15.40	16.40	17.40	18.40

473**DSW21****DO-Schwieringhausen - Holthausen - Brechten****473**

**473****montags bis freitags**

Haltestellen	Abfahrtszeiten															
Brechten Zentrum	7.50	8.50	9.50	10.50	11.50	12.50	13.50	14.50	15.50	16.50	17.50	18.50				
Freie Scholle	51	51	51	51	51	51	51	51	51	51	51	51	51	51		
Bredenbeckstraße	52	52	52	52	52	52	52	52	52	52	52	52	52	52		
Luise-Rinser-Weg	54	54	54	54	54	54	54	54	54	54	54	54	54	54		
Erich-Kästner-Ring	55	55	55	55	55	55	55	55	55	55	55	55	55	55		
Holthausen	58	58	58	58	58	58	58	58	58	58	58	58	58	58		
Peddenbrink	59	59	59	59	59	59	59	59	59	59	59	59	59	59		
Schiffhorst	8.00	9.00	10.00	11.00	12.00	13.00	14.00	15.00	16.00	17.00	18.00	19.00				
Alfred-Lange-Straße	02	02	02	02	02	02	02	02	02	02	02	02	02	02		
Schwieringhausen	03	03	9.20	03	03	03	12.20	03	03	03	15.20	03	16.20	03	03	03
Marksweg	8.04	9.04	9.21	10.04	11.04	12.04	12.21	13.04	14.04	15.04	15.21	16.04	16.21	17.04	18.04	19.04

**473****samstags**

Haltestellen	Abfahrtszeiten																
Brechten Zentrum	6.50	7.50	8.50	9.50	10.50	11.50	12.50	13.50	14.50	15.50	16.50	17.50	18.50				
Freie Scholle	51	51	51	51	51	51	51	51	51	51	51	51	51	51			
Bredenbeckstraße	52	52	52	52	52	52	52	52	52	52	52	52	52	52			
Luise-Rinser-Weg	54	54	54	54	54	54	54	54	54	54	54	54	54	54			
Erich-Kästner-Ring	55	55	55	55	55	55	55	55	55	55	55	55	55	55			
Holthausen	58	58	58	58	58	58	58	58	58	58	58	58	58	58			
Peddenbrink	59	59	59	59	59	59	59	59	59	59	59	59	59	59			
Schiffhorst	7.00	8.00	9.00	10.00	11.00	12.00	13.00	14.00	15.00	16.00	17.00	18.00	19.00				
Alfred-Lange-Straße	02	02	02	02	02	02	02	02	02	02	02	02	02	02			
Schwieringhausen	03	03	03	03	03	03	03	03	03	03	03	03	03	03	03		
Marksweg	7.04	8.04	9.04	10.04	11.04	12.04	13.04	14.04	15.04	16.04	17.04	18.04	19.04				


473**DSW21
Schweringhausen
DO-Brechten - Holthausen -****473**



474

DSW21
LÜN-Brambauer - DO-Mengede
und zurück

474








474

**474****montags bis freitags****474****DSW21
LÜN-Brambauer - DO-Mengede
DO-Eving - Lindenhorst - Schwieringhausen -**

Haltestellen	Abfahrtszeiten														
Dortmund Bayrische Straße	5.52	6.52	7.52	8.52	9.52	17.52	18.52	19.52							
- Eving Markt	53	53	53	53	53	53	53	53							
- Preußische Straße	54	54	54	54	54	54	54	54							
- Gärtnerstraße	55	55	55	55	55	55	55	55							
- Eving Gewerbepark	56	56	56	56	56	56	56	56							
- Zeche Minister Stein an	5.57	6.57	7.57	8.57	9.57	17.57	18.57	19.57							
- Zeche Minister Stein ab	5.58	6.58	7.58	8.58	9.58	17.58	18.58	19.58							
- Friesenstraße	59	59	59	59	59	59	59	59							
- Körnerstraße	6.00	7.00	8.00	9.00	10.00	alle 18.00	19.00	20.00							
- Graf-Konrad-Schule	01	01	01	01	01	01 60	01	01							
- Freischöffenweg	02	02	02	02	02	Min. 02	02	02							
- Krümmde	03	03	03	03	03	03	03	03							
- Lindenhorst Friedhof	05	05	05	05	05	05	05	05							
- Lindenhorster Heide	05	05	05	05	05	05	05	05							
- Am Hausacker	06	06	06	06	06	06	06	06							
- Westhang	07	07	07	07	07	07	07	07							
- Alfred-Lange-Straße	10	10	10	10	10	10	10	10							
- Schwieringhausen	11	11	7.41	11	11	11	11	11							
Lünen Elsa-Brändström-Straße	12	12	42	12	12	12	12	12							
Brambauer Krankenhaus	13	13	43	13	13	13	13	13							
- Brambauer Verkehrshof	5.45	15	6.45	15	45	15	8.45	15	9.45	15	15	18.45	15	19.45	15
- Schulenkampstraße	47	17	47	17	47	17	47	17	47	17	17	47	17	47	17
- Achenbachstraße	48	18	48	18	48	18	48	18	48	18	18	48	18	48	18
Dortmund Brockenscheidter Weg	50	20	50	20	50	20	50	20	50	20	alle 20	50	20	50	20
- Im Siesack	52	22	52	22	52	22	52	22	52	22	30 22	52	22	52	22
- Am Schlagbaum	55	25	55	25	55	25	55	25	55	25	Min. 25	55	25	55	25
- Freihofstraße	56	26	56	26	56	26	56	26	56	26	26	56	26	56	26
- Mengede Markt	57	27	57	27	57	27	57	27	57	27	27	57	27	57	27
- DO-Mengede Bf (Bstg 05) an	5.59	6.29	6.59	7.29	7.59	8.29	8.59	9.29	9.59	10.29	18.29	18.59	19.29	19.59	20.29

474

**474****samstags****sonn- und feiertags****474****DSW21
LÜN-Brambauer - DO-Mengede
DO-Eving - Lindenhorst - Schwieringhausen -**

Haltestellen	Abfahrtszeiten															
Dortmund Bayrische Straße																
- Eving Markt																
- Preußische Straße																
- Gärtnerstraße																
- Eving Gewerbepark																
- Zeche Minister Stein  an																
- Zeche Minister Stein  ab																
- Friesenstraße																
- Körnerstraße																
- Graf-Konrad-Schule																
- Freischöffenweg																
- Krümmde																
- Lindenhorst Friedhof																
- Lindenhorster Heide																
- Am Hausacker																
- Westhang																
- Alfred-Lange-Straße																
- Schwieringhausen																
Lünen Elsa-Brändström-Straße																
Brambauer Krankenhaus 																
- Brambauer Verkehrshof 																
- Schulenkampstraße																
- Achenbachstraße																
Dortmund Brockenscheidter Weg																
- Im Siesack																
- Am Schlagbaum																
- Freihofstraße																
- Mengede Markt																
- DO-Mengede Bf  (Bstg 05) an																

474



474

montags bis freitags

samstags



474

DSW21
DO-Schwieringhausen - Lünen-Brambauer -
DO-Mengede - LÜN-Brambauer -
Lindenhorst - Eving

Haltestellen	Abfahrtszeiten															
DO-Mengede Bf (Bstg 05) ab	5.00	5.30	6.00	6.30	7.00	8.00	8.30	9.00			20.00	7.30	8.00		19.00	19.30
- Mengede Markt	02	32	02	32	02	02	32	02			02	32	02		02	32
- Freihofstraße	03	33	03	33	03	03	33	03			03	33	03		03	33
- Am Schlagbaum	04	34	04	34	04	04	34	04	alle		04	34	04	alle	04	34
- Im Siesack	07	37	07	37	07	07	37	07	30		07	37	07	30	07	37
- Brockenscheidter Weg	09	39	09	39	09	09	39	09	Min.		09	39	09	Min.	09	39
Lünen Achenbachstraße	11	41	11	41	11	11	41	11			11	41	11		11	41
- Schulenkampstraße	12	42	12	42	12	12	42	12			12	42	12		12	42
- Brambauer Verkehrshof	14	5.44	14	6.44	14	14	8.44	14			14	7.44	14		14	19.44
- Brambauer Krankenhaus	15		15		15	15		15			15		15		15	
Lünen Elsa-Brändström-Straße	16		16		16	16		16			16		16		16	
Dortmund Schwieringhausen	18		18		18	18		18			18		18		18	
- Alfred-Lange-Straße	19		19		19	19		19			19		19		19	
- Westhang	22		22		22	22		22			22		22		22	
- Am Hausacker	23		23		23	23		23			23		23		23	
- Lindenhorster Heide	24		24		24	24		24			24		24		24	
- Lindenhorst Friedhof	25		25		25	25		25			25		25		25	
- Krümme	27		27		27	27		27			27		27		27	
- Freischöffenweg	28		28		28	28		28	alle		28		28	alle	28	
- Graf-Konrad-Schule	29		29		29	29		29	60		29		29	60	29	
- Körnerstraße	30		30		30	30		30	Min.		30		30	Min.	30	
- Friesenstraße	31		31		31	31		31			31		31		31	
- Zeche Minister Stein	5.32		6.32		7.32	8.32		9.32			20.32		8.32		19.32	
- Zeche Minister Stein	5.33		6.33		7.33	8.33		9.33			20.33		8.33		19.33	
- Eving Gewerbepark	34		34		34	34		34			34		34		34	
- Am Burgholzswald	36		36		36	36		36			36		36		36	
- Nordfriedhof	37		37		37	37		37			37		37		37	
- Schwäbische Straße	39		39		39	39		39			39		39		39	
- Osterfeldstraße	40		40		40	40		40			40		40		40	
- Bayerische Straße	5.41		6.41		7.41	8.41		9.41			20.41		8.41		19.41	

= fährt an schulfreien Tagen bis Bayerische Straße; an Schultagen bis Zeche Minister Stein

474



**474****sonn- und feiertags**

Haltestellen	Abfahrtszeiten			
DO-Mengede Bf (Bstg 05) ab	10.00	11.00	18.00	19.00
- Mengede Markt	02	02	02	02
- Freihofstraße	03	03	03	03
- Am Schlagbaum	04	04	04	04
- Im Siesack	06	06	06	06
- Brockenscheidter Weg	08	08	08	08
Lünen Achenbachstraße	10	10	10	10
- Schulenkampstraße	11	11	11	11
- Brambauer Verkehrshof	13	13	13	13
- Brambauer Krankenhaus	14	14	14	14
Lünen Elsa-Brändström-Straße	15	15	alle	15
Dortmund Schwieringhausen	17	17	60	17
- Alfred-Lange-Straße	18	18	Min.	18
- Westhang	20	20	20	20
- Am Hausacker	21	21	21	21
- Lindenhorster Heide	22	22	22	22
- Lindenhorst Friedhof	23	23	23	23
- Krümmde	25	25	25	25
- Freischöffenweg	26	26	26	26
- Graf-Konrad-Schule	27	27	27	27
- Körnerstraße	28	28	28	28
- Friesenstraße	29	29	29	29
- Zeche Minister Stein an	10.30	11.30	18.30	19.30
- Zeche Minister Stein ab				
- Eving Gewerbepark				
- Am Burgholzwald				
- Nordfriedhof				
- Schwäbische Straße				
- Osterfeldstraße				
- Bayrische Straße				

474
DSW21
DO-Mengede - LÜN-Brambauer -
DO-Schwieringhausen - Lindenhorst - Eving
**474**



475



475



DSW21
Mengede
und zurück

DO-Hauptbahnhof - Hafen - Deusen -

475

**475****montags bis freitags**

Haltestellen	Abfahrtszeiten																	
Dortmund Hbf	5.01	5.31	6.01	6.30		8.00	8.20		16.50	17.20		18.50	19.18	19.48	20.18	20.48	21.18	21.48
Grüne Straße	03	33	03	32		02	22		52	22		52	20	50	20	50	20	50
Treibstraße	04	34	04	33		03	23		53	23		53	21	51	21	51	21	51
Kesselstraße	05	35	05	34		04	24		54	24		54	22	52	22	52	22	52
Hafen	06	36	06	36		06	26		56	26		56	24	53	23	53	23	53
Drehbrückenstraße	07	37	07	37		07	27		57	27		57	25	54	24	54	24	54
Schäferstraße	08	38	08	38		08	28		58	28		58	26	55	25	55	25	55
Franziusbrücke	10	40	10	40		10	30		17.00	30		19.00	28	57	27	57	27	57
Sudkamp	11	41	11	41		11	31		01	31		01	29	58	28	58	28	58
Weidenstraße	12	42	12	42		12	32		02	32		02	30	59	29	59	29	59
Plaas	12	42	12	42	alle	12	32	alle	02	32	alle	02	30	59	29	59	29	59
Deuser Wiesen	13	43	13	43	30	13	33	30	03	33	30	03	31	20.00	30	21.00	30	22.00
Deusen	14	44	14	44	Min.	14	34	Min.	04	34	Min.	04	32	01	31	01	31	01
Ellinghausen	15	45	15	45		15	35		05	35		05	33	02	32	02	32	02
Ellinghausen GVZ / IKEA	16	46	16	46		16	36		06	17.36		19.06	19.34	20.03	20.33	03	33	22.03
IKEA Logistikzentrum	17	47	17	47		17	37		07	}		}	}	}	04	34	}	}
Emscherauen	19	49	19	50		20	40		10	17.37		19.07	19.35	20.04	20.34	06	36	22.04
Roonheide	20	50	20	51		21	41		11	38		08	36	05	35	07	37	05
Friedrich-Hausemann-Allee	21	51	21	52		22	42		12	39		09	37	06	36	08	38	06
Grüner Bogen	22	52	22	53		23	43		13	40		10	38	07	37	09	39	07
Im Apen	24	54	24	55		25	45		15	42		12	40	09	39	11	41	09
Mengede Markt	26	56	26	57		27	47		17	44		14	42	11	41	13	43	11
DO-Mengede Bf	5.28	5.58	6.28	6.59		8.29	8.49		17.19	17.46		19.16	19.44	20.13	20.43	21.15	21.45	22.13

475**DSW21 Mengede DO-Hauptbahnhof - Hafen - Deusen -****475**

**475****mo-fr****samstags**

Haltestellen	Abfahrtszeiten															
Dortmund Hbf	22.18	22.48	23.18	5.21	6.41	7.31	8.01	8.30	19.00	19.31	20.01	20.31	22.31	23.01	23.31	
Grüne Straße	20	50	20	23	43	33	03	32	02	33	03	33	33	03	33	
Treibstraße	21	51	21	24	44	34	04	33	03	34	04	34	34	04	34	
Kesselstraße	22	52	22	25	45	35	05	34	04	35	05	35	35	05	35	
Hafen	23	53	23	26	46	36	06	36	06	36	06	36	alle	36	06	36
Drehbrückenstraße	24	54	24	27	47	37	07	37	07	37	07	37	30	37	07	37
Schäferstraße	25	55	25	28	48	38	08	38	08	38	08	38	Min.	38	08	38
Franziusbrücke	27	57	27	30	50	40	10	40	10	40	10	40	40	10	40	40
Sudkamp	28	58	28	31	51	41	11	41	11	41	11	41	41	11	41	41
Weidenstraße	29	59	29	32	52	42	12	42	12	42	12	42	42	12	42	42
Plaas	29	59	29	32	52	42	12	42	alle	12	42	12	42	42	12	42
Deuser Wiesen	30	23.00	30	33	53	43	13	43	30	13	43	13	43	43	13	43
Deusen	31	01	31	34	54	44	14	44	Min.	14	44	14	44	44	23.14	44
Ellinghausen	32	02	32	35	55	45	15	45	15	45	15	45	45	15	45	45
Ellinghausen GVZ / IKEA	33	23.03	23.33	36	56	7.46	8.16	8.46	19.16	19.46	20.16	20.46	22.46		23.46	
IKEA Logistikzentrum	34			5.37	57											
Emscherauen	36	23.04	23.34	59	7.47	8.17	8.47	19.17	19.47	20.17	20.47	alle	22.47		23.47	
Roonheide	37	05	35	7.00	48	18	48	18	48	18	48	60	48	48	48	48
Friedrich-Hausemann-Allee	38	06	36	01	49	19	49	19	49	19	49	19	49	Min.	49	49
Grüner Bogen	39	07	37	02	50	20	50	20	50	20	50	20	50	50	50	50
Im Apen	41	09	39	04	52	22	52	22	52	22	52	22	52	52	52	52
Mengede Markt	43	11	41	06	54	24	54	24	54	24	54	24	54	54	54	23.54
DO-Mengede Bf	22.45	23.13	23.43	7.08	7.56	8.26	8.56	19.26	19.56	20.26	20.56	22.56				

475**DSW21 Mengede DO-Hauptbahnhof - Hafen - Deusen -****475**

**475****sonn- und feiertags**

Haltestellen	Abfahrtszeiten						
Dortmund Hbf	9.29	19.59	20.31	21.01	21.31	22.31	23.31
Grüne Straße	31	20.01	33	03	33	33	33
Treibstraße	32	02	34	04	34	34	34
Kesselstraße	33	03	35	05	35	35	35
Hafen	34	04	36	06	36	36	36
Drehbrückenstraße	35	05	37	07	37	37	37
Schäferstraße	36	06	38	08	38	38	38
Franziusbrücke	38	08	40	10	40	40	40
Sudkamp	39	09	41	11	41	41	41
Weidenstraße	40	10	42	12	42	42	42
Plaas	40	alle	10	42	12	42	42
Deuser Wiesen	41	30	11	43	13	43	43
Deusen	42	Min.	12	44	14	44	44
Ellinghausen	43	13	45	15	45	45	45
Ellinghausen GVZ / IKEA	9.44	20.14	46	16	21.46	22.46	23.46
IKEA Logistikzentrum			47	17			
Emscherauen	9.45	20.15	49	19	21.47	22.47	23.47
Roonheide	46	16	50	20	48	48	48
Friedrich-Hausemann-Allee	47	17	51	21	49	49	49
Grüner Bogen	48	18	52	22	50	50	50
Im Apen	50	20	54	24	52	52	52
Mengede Markt	52	22	56	26	54	54	54
DO-Mengede Bf	9.54	20.24	20.58	21.28	21.56	22.56	23.56

475**DSW21 Mengede DO-Hauptbahnhof - Hafen - Deusen -****475**

**475****montags bis freitags**

Haltestellen	Abfahrtszeiten															
DO-Mengede Bf	5.03	5.30	6.03	6.30	7.00	7.30	8.08		13.38	14.38		18.38	19.19	23.19		
Mengede Markt	05	32	05	32	02	32	10		40	40		40	21	21		
Im Apen	07	34	07	34	04	34	12		42	42		42	23	23		
Grüner Bogen	09	36	09	36	06	36	14		44	44		44	24	24		
Friedrich-Hausemann-Allee	10	37	10	37	07	37	15		45	45		45	25	25		
Roonheide	11	38	11	38	08	38	16		46	46		46	26	26		
Emscherauen	12	39	12	39	09	39	17		47	47		47	27	27		
Ellinghausen GVZ / IKEA	5.13	40	6.13	40	10	40	18		48	48		48	28	28		
IKEA Logistikzentrum		41		41	11	41	19		49	49		49	29	29		
Ellinghausen	5.14	44	6.14	44	14	44	22	alle	52	52	alle	52	31	alle	31	
Deuser Wiesen	4.46	16	46	16	46	46	24	30	54	54	30	54	33	30	33	
Plaas	47	17	47	17	47	17	47	25	Min.	55	55	Min.	55	33	Min.	33
Weidenstraße	48	18	48	18	48	18	48	26		56	56		56	34	34	
Sudkamp	49	19	49	19	49	19	49	27		57	57		57	35	35	
Franziusbrücke	50	20	50	20	50	20	50	28		58	58		58	36	36	
Schäferstraße	52	22	52	22	52	22	52	30	14.00	15.00		19.00	38	38		
Drehbrückenstraße	53	23	53	23	53	23	53	31	01	01		01	39	39		
Hafen	54	24	54	24	54	24	54	32	02	02		02	40	40		
Kesselstraße	55	25	55	25	55	25	55	33	03	03		03	41	41		
Treibstraße	56	26	56	26	56	26	56	34	04	04		04	42	42		
Grüne Straße	57	27	57	27	57	27	57	35	05	05		05	43	43		
Dortmund Hbf	4.59	5.29	5.59	6.29	6.59	7.29	7.59	8.37	14.07	15.07		19.07	19.45	23.45		

475**DSW21 Hauptbahnhof**
DO-Mengede - Deusen - Hafen -**475**

**475****samstags**

Haltestellen	Abfahrtszeiten																	
DO-Mengede Bf	6.09	7.34	8.03		13.33	14.00	14.30	15.03		18.33	19.04	20.34	21.34	22.32	23.04			
Mengede Markt	11	36	05		35	02	32	05		35	06	36	36	34	06			
Im Apen	13	38	07		37	04	34	07		37	08	38	38	36	08			
Grüner Bogen	14	39	09		39	06	36	09		39	09	39	39	37	09			
Friedrich-Hausemann-Allee	15	40	10		40	07	37	10		40	10	40	40	38	10			
Roonheide	16	41	11		41	08	38	11		41	11	41	41	39	11			
Emscherauen	17	42	12		42	09	39	12		42	12	42	42	40	12			
Ellinghausen GVZ / IKEA	18	7.43	8.13		13.43	10	40	15.13		18.43	19.13	20.43	21.43	41	23.13			
IKEA Logistikzentrum	19)))	11	41)))))	42)			
Ellinghausen	21	7.44	8.14	alle	13.44	14	44	15.14	alle	18.44	19.14	alle	20.44	21.44	44	23.14		
Deuser Wiesen	23	46	16	30	46	16	46	16	30	46	16	30	46	21.16	46	22.16	46	16
Plaas	23	46	17	Min.	47	17	47	17	Min.	47	16	Min.	46	16	46	16	46	16
Weidenstraße	24	47	18		48	18	48	18		48	17	47	17	47	17			
Sudkamp	25	48	19		49	19	49	19		49	18	48	18	48	18			
Franziusbrücke	26	49	20		50	20	50	20		50	19	49	19	49	19			
Schäferstraße	28	51	22		52	22	52	22		52	21	51	21	51	21			
Drehbrückenstraße	29	52	23		53	23	53	23		53	22	52	22	52	22			
Hafen	30	53	24		54	24	54	24		54	23	53	23	53	23			
Kesselstraße	31	54	25		55	25	55	25		55	24	54	24	54	24			
Treibstraße	32	55	26		56	26	56	26		56	25	55	25	55	25			
Grüne Straße	33	56	27		57	27	57	27		57	26	56	26	56	26			
Dortmund Hbf	6.35	7.58	8.29		13.59	14.29	14.59	15.29		18.59	19.28	20.58	21.28	21.58	22.28	22.58	23.28	

475**DSW21 Hauptbahnhof**
DO-Mengede - Deusen - Hafen -**475**

**475****sonn- und feiertags**

Haltestellen	Abfahrtszeiten					
DO-Mengede Bf	9.34	20.04	20.32	21.02	21.34	22.34
Mengede Markt	36	06	34	04	36	36
Im Apen	38	08	36	06	38	38
Grüner Bogen	39	09	37	07	39	39
Friedrich-Hausemann-Allee	40	10	38	08	40	40
Roonheide	41	11	39	09	41	41
Emscherauen	42	12	40	10	42	42
Ellinghausen GVZ / IKEA	9.43	20.13	41	11	21.43	22.43
IKEA Logistikzentrum))	42	12))
Ellinghausen	9.44	alle	20.14	44	14	21.44
Deuser Wiesen	46	30	16	46	16	46
Plaas	46	Min.	16	46	16	46
Weidenstraße	47		17	47	17	47
Sudkamp	48		18	48	18	48
Franziusbrücke	49		19	49	19	49
Schäferstraße	51		21	51	21	51
Drehbrückenstraße	52		22	52	22	52
Hafen	53		23	53	23	53
Kesselstraße	54		24	54	24	54
Treibstraße	55		25	55	25	55
Grüne Straße	56		26	56	26	56
Dortmund Hbf	9.58	20.28	20.58	21.28	21.58	22.58

475**DSW21 Hauptbahnhof**
DO-Mengede - Deusen - Hafen -**475**



476



476



DSW21 Groppenbruch - Mengeder Heide - Mengede und zurück

476

**476****montags bis freitags****samstags****sonn- und feiertags**

Haltestellen		Abfahrtszeiten											
Im Siesack	ab	5.28	5.58	6.28		7.28	20.28	7.28	16.28	20.28	10.28	19.58	
Stofferstraße		29	59	29		29	29	29	29	29	29	59	
Groppenbrucher Straße		30	6.00	30		30	30	30	30	30	30	20.00	
Waltroper Straße		31	01	31		31	31	31	31	31	30	00	
Mengeder Heide		32	02	32	alle	32	alle	32	alle	32	31	alle	01
Am Heiderand		33	03	33	20	33	30	33	30	33	32	30	02
Rittershofer Straße		35	05	35	Min.	35	Min.	35	Min.	35	33	Min.	03
Große Riedbruchstraße		36	06	36		36	36	36	36	36	34	04	
Freihofstraße		38	08	38		38	38	38	38	38	36	06	
Mengede Markt		39	09	39		39	39	39	39	39	37	07	
DO-Mengede Bf	an	5.41	6.11	6.41		7.41	20.41	7.41	16.41	20.41	10.39	20.09	

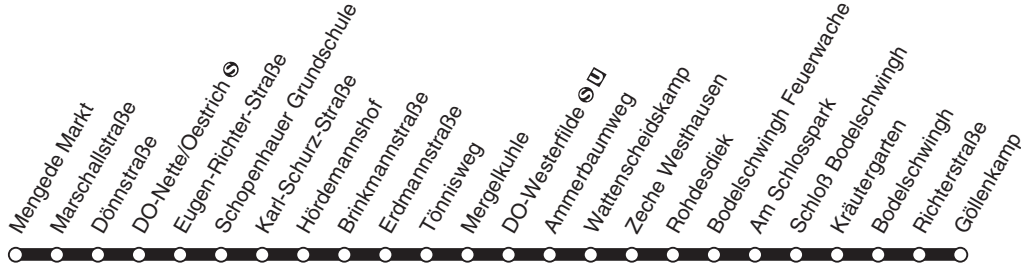
**476****montags bis freitags****samstags****sonn- und feiertags**

Haltestellen		Abfahrtszeiten												
DO-Mengede Bf (Bstg 05)	ab	5.45	6.15	6.45	7.45	20.45	7.45	16.15	20.15	10.15	19.45			
Mengede Markt		47	17	47	47	47	47	17	17	17	47			
Freihofstraße		48	18	48	48	48	48	18	18	18	48			
Große Riedbruchstraße		49	19	49	49	49	49	19	19	19	49			
Rittershofer Straße		50	20	50	50	alle	50	alle	20	alle	20	50		
Am Heiderand		51	21	51	51	30	51	30	21	60	21	21	30	51
Mengeder Heide		52	22	52	52	Min.	52	Min.	22	Min.	22	22	Min.	52
Waltroper Straße		53	23	53	53	53	53	23	23	23	23	53		
Groppenbrucher Straße		54	24	54	54	54	54	24	24	24	24	54		
Reiterhof Groppenbruch		55	25	55	55	55	55	25	25	25	25	55		
Im Siesack	an	5.55	6.25	6.55	7.55	20.55	7.55	16.25	20.25	10.25	19.55			

476**DSW21 Groppenbruch - Mengeder Heide - Mengede und zurück****476**



477



477



DSW21
DO-Mengede - Nette - Bodelschwingh
und zurück




477

**477****montags bis freitags****samstags****477****DSW21****DO-Mengede - Nette - Bodelschwingh**


Haltestellen	Abfahrtszeiten														
	7.11	8.11	9.11	10.11	11.11	15.11	16.11	17.11	18.11	19.11	9.11	10.11	11.11	12.11	13.11
Mengede Markt	7.11	8.11	9.11	10.11	11.11	15.11	16.11	17.11	18.11	19.11	9.11	10.11	11.11	12.11	13.11
Marschallstraße	12	12	12	12	12	12	12	12	12	12	12	12	12	12	12
Dönnstraße	13	13	13	13	13	13	13	13	13	13	13	13	13	13	13
DO-Nette/Oestrich	14	14	14	14	14	14	14	14	14	14	14	14	14	14	14
Eugen-Richter-Straße	15	15	15	15	15	15	15	15	15	15	15	15	15	15	15
Schopenhauer Grundschule	16	16	16	16	16	16	16	16	16	16	16	16	16	16	16
Karl-Schurz-Straße	17	17	17	17	17	17	17	17	17	17	17	17	17	17	17
Hördemannshof	18	18	18	18	18	18	18	18	18	18	18	18	18	18	18
Brinkmannstraße	19	19	19	19	19	19	19	19	19	19	19	19	19	19	19
Erdmannstraße	20	20	20	20	20	20	20	20	20	20	20	20	20	20	20
Tönnisweg	21	21	21	21	21	21	21	21	21	21	21	21	21	21	21
Mergelkuhle	22	22	22	22	22	alle 60	22	22	22	22	22	22	22	22	22
DO-Westerfilde	an 7.24	8.24	9.24	10.24	11.24	Min. 15.24	16.24	17.24	18.24	19.24	9.24	10.24	11.24	12.24	13.24
DO-Westerfilde	ab 7.25	8.25	9.25	10.25	11.25	15.25	16.25	17.25	18.25	19.25	9.25	10.25	11.25	12.25	13.25
Ammerbaumweg	26	26	26	26	26	26	26	26	26	26	26	26	26	26	26
Wattenscheidskamp	27	27	27	27	27	27	27	27	27	27	27	27	27	27	27
Zeche Westhausen	28	28	28	28	28	28	28	28	28	28	28	28	28	28	28
Rohdesdiek	29	29	29	29	29	29	29	29	29	29	29	29	29	29	29
Bodelschwingh Feuerwache	30	30	30	30	30	30	30	30	30	30	30	30	30	30	30
Am Schlosspark	30	30	30	30	30	30	30	30	30	30	30	30	30	30	30
Schloß Bodelschwingh	32	32	32	32	32	32	32	32	32	32	32	32	32	32	32
Kräutergarten	33	33	33	33	33	33	33	33	33	33	33	33	33	33	33
Bodelschwingh	34	34	34	34	34	34	34	34	34	34	34	34	34	34	34
Richterstraße	35	35	35	35	35	35	35	35	35	35	35	35	35	35	35
Göllenkamp	7.36	8.36	9.36	10.36	11.36	15.36	16.36	17.36	18.36	19.36	9.36	10.36	11.36	12.36	13.36

477

**477****montags bis freitags****samstags****477****DSW21****DO-Bodelschwingh - Nette - Mengede**

Haltestellen	Abfahrtszeiten																
Göllenkamp	6.46	7.46	8.46	9.46	10.46		14.46	15.46	16.46	17.46	18.46		8.46	9.46	10.46	11.46	12.46
Richterstraße	47	47	47	47	47		47	47	47	47	47		47	47	47	47	47
Bodelschwingh	48	48	48	48	48		48	48	48	48	48		48	48	48	48	48
Kräutergarten	48	48	48	48	48		48	48	48	48	48		48	48	48	48	48
Schloß Bodelschwingh	49	49	49	49	49		49	49	49	49	49		49	49	49	49	49
Am Schlosspark	51	51	51	51	51		51	51	51	51	51		51	51	51	51	51
Bodelschwingh Feuerwache	52	52	52	52	52		52	52	52	52	52		52	52	52	52	52
Rohdesdiek	53	53	53	53	53		53	53	53	53	53		53	53	53	53	53
Zeche Westhausen	54	54	54	54	54		54	54	54	54	54		54	54	54	54	54
Wattenscheidskamp	55	55	55	55	55		55	55	55	55	55		55	55	55	55	55
Ammerbaumweg	56	56	56	56	56	alle	56	56	56	56	56		56	56	56	56	56
DO-Westerfilde  	57	57	57	57	57	60	57	57	57	57	57		57	57	57	57	57
Mergelkuhle	59	59	59	59	59	Min.	59	59	59	59	59		59	59	59	59	59
Tönnisweg	7.00	8.00	9.00	10.00	11.00		15.00	16.00	17.00	18.00	19.00		9.00	10.00	11.00	12.00	13.00
Erdmannstraße	01	01	01	01	01		01	01	01	01	01		01	01	01	01	01
Brinkmannstraße	02	02	02	02	02		02	02	02	02	02		02	02	02	02	02
Hördemannshof	03	03	03	03	03		03	03	03	03	03		03	03	03	03	03
Karl-Schurz-Straße	04	04	04	04	04		04	04	04	04	04		04	04	04	04	04
Schopenhauer Grundschule	05	05	05	05	05		05	05	05	05	05		05	05	05	05	05
Eugen-Richter-Straße	06	06	06	06	06		06	06	06	06	06		06	06	06	06	06
DO-Nette/Oestrich 	07	07	07	07	07		07	07	07	07	07		07	07	07	07	07
Dönnstraße	08	08	08	08	08		08	08	08	08	08		08	08	08	08	08
Marschallstraße	09	09	09	09	09		09	09	09	09	09		09	09	09	09	09
Mengede Markt	7.10	8.10	9.10	10.10	11.10		15.10	16.10	17.10	18.10	19.10		9.10	10.10	11.10	12.10	13.10

477

**480**

DO-Marten: Baumaßnahme auf der Straße „Bärenbruch“ in Fahrtrichtung Kirchlinde (voraussichtlich bis Anfang 2027)

Weitere Informationen unter: www.bus-und-bahn.de

480

DSW21
**CAS-Ickern - Habinghorst - Castrop -
 Schwerin - Frohlinde - DO-Kirchlinde -
 Marten**
und zurück

**480**

**480****montags bis freitags****samstags**

Haltestellen		Abfahrtszeiten															
CAS Ickern Nord	ab	21.48	22.48	23.48		5.46	6.16		7.46	8.16	8.46		18.46	19.16	19.46		20.16
- Uferstraße		50	50	50		48	18		48	18	48		48	18	48		18
- Ickern Markt		51	51	51		49	19		49	19	49		49	19	49		19
- Heinestraße		52	52	52		50	20		50	20	50		50	20	50		20
- Zeche Victor III/IV		54	54	54		52	22		52	22	52		52	22	52		22
- Habinghorst Post		56	56	56		54	24		54	24	54		54	24	54		24
- Habinghorster Straße		59	59	59		57	27		57	27	57		57	27	57		27
- Habinghorst Schulzentrum		22.00	23.00	0.00		58	28		58	28	58		58	28	58		28
- Siemensstraße		02	02	02		6.00	30		8.00	30	9.00		19.00	30	20.00		30
- Castrop-Rauxel Hbf	an	22.04	23.04	0.04		6.02	6.32		8.02	8.32	9.02		19.02	19.32	20.02		20.32
- Castrop-Rauxel Hbf	ab	22.04	23.04	0.04		6.02	6.32		8.02	8.33	9.03		19.03	19.32	20.02		20.32
- Schulstraße		05	05	05		03	33		03	34	04		04	33	03		33
- Europaplatz		07	07	07		05	35		05	36	06		06	35	05		35
- Lunastraße		09	09	09		07	37		07	38	08		08	37	07		37
- Castrop Betriebshof		10	10	10		5.38	08 38		08	39	09		09	38	08		20.37 38
- CAS Münsterplatz (Bstg 05)	an	22.13	usw.	23.13	0.13	5.41	6.11	6.41	usw.	8.11	8.43	9.13	usw.	19.13	19.41	20.11	20.40 20.41
- CAS Münsterplatz (Bstg 05)	ab	21.43	22.13	bis	23.13	5.41	6.11	6.41	bis	8.11	8.44	9.14	bis	19.14	19.41	20.11	20.41
- Castrop Markt		45	15	15		43	13	43		13	46	16		16	43	13	43
- Goldschmieding		48	18	18		46	16	46		16	49	19		19	46	16	46
- Neuroder Platz		51	21	21		49	19	49		19	52	22		22	49	19	49
- Schweriner Hellweg		52	22	22		50	20	50		20	53	23		23	50	20	50
- Vincennesstraße		54	24	24		52	22	52		22	55	25		25	52	22	52
Dortmund Fühlestraße		56	26	26		54	24	54		24	58	28		28	54	24	54
- Kirchlinde Krankenhaus		57	27	27		55	25	55		25	9.00	30		30	55	25	55
- Sümpelmannhof		58	28	28		56	26	56		26	01	31		31	56	26	56
- Kirchlinde Zentrum	an	21.59	22.29	23.29		5.57	6.27	6.57		8.27	9.02	9.32		19.32	19.57	20.27	20.57
- Kirchlinde Zentrum	ab	22.03	22.33	23.33		6.03	6.33	7.03		8.33	9.03	9.33		19.33	20.03	20.33	21.03
- Konradstraße		05	35	35		05	35	05		35	05	35		35	05	35	05
- Hangeney		06	36	36		06	36	06		36	06	36		36	06	36	06
- DO-Marten Bf		08	38	38		08	38	08		38	08	38		38	08	38	08
- Feuerwache West		09	39	39		09	39	09		39	10	40		40	09	39	09
- Haumannstraße		10	40	40		10	40	10		40	11	41		41	10	40	10
- DO-Marten Süd		22.12	22.42	23.42		6.12	6.42	7.12		8.42	9.13	9.43		19.43	20.12	20.42	21.12
- Zollernstr./Kirchlinde Krh.																	
- Kirchlinde Zentrum	an																

480**Marten****DSW21 CAS-Ickern - Habinghorst - Castrop - Schwerin - Frohlinde - DO-Kirchlinde -****480**

**480****samstags**

Haltestellen		Abfahrtszeiten			
CAS Ickern Nord	ab	20.46	21.48	22.48	23.48
- Uferstraße		48	50	50	50
- Ickern Markt		49	51	51	51
- Heinestraße		50	52	52	52
- Zeche Victor III/IV		52	54	54	54
- Habinghorst Post		54	56	56	56
- Habinghorster Straße		57	59	59	59
- Habinghorst Schulzentrum		58	22.00	23.00	0.00
- Siemensstraße		21.00	02	02	02
- Castrop-Rauxel Hbf	an	21.02	22.04	23.04	0.04
- Castrop-Rauxel Hbf	ab	21.02	22.04	23.04	0.04
- Schulstraße		03	05	05	05
- Europaplatz		05	07	07	07
- Lunastraße		07	09	09	09
- Castrop Betriebshof		08	10	10	10
- CAS Münsterplatz (Bstg 05)	an	21.11	22.13	23.13	0.13
- CAS Münsterplatz (Bstg 05)	ab	21.11	21.45	22.13	22.43
- Castrop Markt		13	45	15	45
- Goldschmieding		16	48	18	48
- Neuroder Platz		19	51	21	51
- Schweriner Hellweg		20	52	22	52
- Vincennesstraße		22	54	24	54
Dortmund Fühlestraße		24	56	26	56
- Kirchlinde Krankenhaus		25	57	27	57
- Sümpelmannhof		26	58	28	58
- Kirchlinde Zentrum	an	21.27	21.59	22.29	22.59
- Kirchlinde Zentrum	ab	21.33	22.03	22.33	23.03
- Konradstraße		35	05	35	05
- Hangeney		36	06	36	06
- DO-Marten Bf		38	08	38	08
- Feuerwache West		39	09	39	09
- Haumannstraße		40	10	40	10
- DO-Marten Süd		21.42	22.12	22.42	23.12
- Zollernstr./Kirchlinde Krh.					
- Kirchlinde Zentrum	an				

480

Marten

DSW21
CAS-Ickern - Habinghorst - Castrop - Schwerin - Frohlinde - DO-Kirchlinde -
**480**

**480****montags bis freitags****480****DSW21 DO-Marten - Kirchlinde - CAS-Frohlinde - Schwerin - Castrop - Habinghorst - Ickern**

Haltestellen		Abfahrtszeiten												
Dortmund Marten Süd	ab	4.38	5.18	5.38	5.58	19.38	19.58	20.16	20.46	21.16	22.46	23.16	23.46	
- Marten Abzweig		40	20	40	6.00	40	20.00	18	48	18	48	18	48	
- Mühlensiefen	an	4.47	5.27	5.47	6.07	19.47	20.07	20.24	20.54	21.24	22.54	23.24	23.54	
- Mühlensiefen	ab	4.49	5.29	5.49	6.09	19.49	20.09	20.24	20.54	21.24	22.54	23.24	23.54	
- DO-Marten Bf		50	30	50	10	50	10	25	55	25	55	25	55	
- Hangeney		52	32	52	12	52	12	27	57	27	57	27	57	
- Kirchlinde Zentrum	an	4.56	5.36	5.56	6.16	19.56	20.16	20.30	21.00	21.30	23.00	23.30	0.00	
- Kirchlinde Zentrum	ab	4.57	5.17	5.37	5.57	6.17	19.57	20.16	20.32	21.02	21.32	23.02	23.32	0.02
- Kirchlinde Krankenhaus		59	19	39	59	19	59	18	33	03	33	03	03	
- Fühlestraße		5.01	21	41	6.01	21	20.01	20	35	05	35	05	05	
CAS Frohlinde Denkmal		02	22	42	02	22	02	21	36	06	36	06	06	
- Schweriner Hellweg		06	26	46	06	26	06	25	39	09	39	09	09	
- Neuroder Platz		07	27	47	07	27	07	26	40	10	40	10	10	
- Goldschmieding		09	29	49	09	29	usw.	09	28	42	12	42	usw.	
- Castrop Markt		12	32	52	12	32	bis	12	31	44	14	44	bis	
- Castrop Münsterplatz	an	5.14	5.34	5.54	6.14	6.34	20.14	20.33	20.46	21.16	21.46	23.16	23.46	0.16
- Castrop Münsterplatz	ab	5.15	5.35	5.55	6.15	6.35	20.15	20.33	20.47	21.17	23.17	23.47	0.17	
- Castrop Betriebshof		4.59	19	39	59	19	39	19	20.37	20.50	20	20	23.50	0.20
- Lunastraße		5.00	20	40	6.00	20	40	20		21	21			
- Europaplatz		02	22	42	02	22	42	22		23	23			
- Schulstraße		04	24	44	04	24	44	24		25	25			
- Castrop-Rauxel Hbf	an	5.05	5.25	5.45	6.05	6.25	6.45	20.25		21.26	23.26			
- Castrop-Rauxel Hbf	ab	5.06	5.26	5.46	6.06	6.26	6.46	20.26		21.26	23.26			
- Siemensstraße		08	28	48	08	28	48	28		28	28			
- Habinghorster Straße		11	31	51	11	31	51	31		30	30			
- Habinghorst Post		14	34	54	14	34	54	34		33	33			
- Zeche Victor III/IV		16	36	56	16	36	56	36		34	34			
- Heinestraße		18	38	58	18	38	58	38		36	36			
- Uferstraße		20	40	6.00	20	40	7.00	40		38	38			
- Ickern Nord	an	5.25	5.45	6.05	6.25	6.45	7.05	20.45		21.42	23.42			

480

**480****sonn- und feiertags**

Haltestellen		Abfahrtszeiten
Dortmund Marten Süd	ab	23.46
- Marten Abzweig		48
- Mühlensiefen	an	23.54
- Mühlensiefen	ab	23.54
- DO-Marten Bf		55
- Hangeney		57
- Kirchlinde Zentrum	an	0.00
- Kirchlinde Zentrum	ab	0.02
- Kirchlinde Krankenhaus		03
- Fühlestraße		05
CAS Frohlinde Denkmal		06
- Schweriner Hellweg		09
- Neuroder Platz		10
- Goldschmieding		12
- Castrop Markt		14
- Castrop Münsterplatz	an	0.16
- Castrop Münsterplatz	ab	0.17
- Castrop Betriebshof		0.20
- Lunastraße		
- Europaplatz		
- Schulstraße		
- Castrop-Rauxel Hbf	an	
- Castrop-Rauxel Hbf	ab	
- Siemensstraße		
- Habinghorster Straße		
- Habinghorst Post		
- Zeche Victor III/IV		
- Heinestraße		
- Uferstraße		
- Ickern Nord	an	

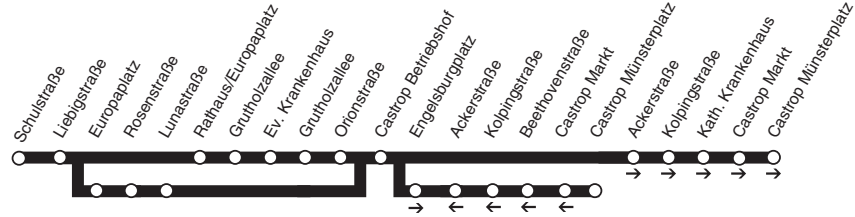
480**DSW21**
DO-Marten - Kirchlinde - CAS-Frohlinde -
Schwerin - Castrop - Habinghorst - Ickern**480**



481

DSW21 CAS-Becklem - Henrichenburg - Habinghorst -
Waldfriedhof - Ev. Krankenhaus -
Castrop Münsterplatz
und zurück

481



481

**481****montags bis freitags****samstags****sonn- und feiertags** →**481**
DSW21
CAS-Becklem - Henrichenburg - Habinghorst -
Waldfriedhof - Ev. Krankenhaus -
Castrop Münsterplatz
481

Haltestellen		Abfahrtszeiten									
		S									
Becklemer Heide		6.30	7.16	7.47	19.47	8.47	17.47	18.47			
Becklem Waldstraße		31	17	48	48	48	48	48			
Becklemer Straße		32	18	49	49	49	49	49			
Wartburg		35	21	52	52	52	52	52			
Henrichenburg Mitte	an	6.37	7.23	7.54	19.54	8.54	17.54	18.54			
Henrichenburg Mitte	ab	5.33	6.38	7.24	7.54	19.54	8.54	17.54	18.54	10.38	17.38
Vockmannshof		35	40	26	56	56	56	56		40	40
Insterburger Straße		37	42	28	58	58	58	58		42	42
Borghagener Straße		39	44	30	8.00	20.00	9.00	18.00	19.00	44	44
Habinghorst Friedhof		41	46	32	02	02	02	02	02	46	46
Lessingstraße		44	49	35	05	05	05	05	05	49	49
Hannemannstraße		45	50	36	06	06	06	06	06	50	50
Siemensstraße		47	52	38	08	08	08	08	08	51	alle 51
Castrop-Rauxel Hbf	an	5.49	6.54	7.40	8.10	20.10	9.10	18.10	19.10	10.53	60 17.53
Castrop-Rauxel Hbf	ab	5.50	6.55	7.40	8.12	20.12	9.12	18.12	19.12	10.53	Min. 17.53
Vördestraße			56	41	13	alle 13	13	alle 13	13	54	54
Waldfriedhof			57	42	14	60 14	14	60 14	14	55	55
Moritzstraße			58	43	15	Min. 15	15	Min. 15	15	56	56
Castrop-Rauxel Hbf			7.00	45	17	17	17	17	17	58	58
Schulstraße		5.51	01	46	18	18	18	18	18	59	59
Liebigstraße		52	02	7.47	19	19	19	19	19	11.00	18.00
Rathaus/Europaplatz		53	03		20	20	20	20	20	01	01
Ev. Krankenhaus (Bstg 01)	an	5.55	7.05		8.22	20.22	9.22	18.22	19.22	11.03	18.03
Ev. Krankenhaus (Bstg 01)	ab		7.06		8.24	20.24	9.24	18.24	19.24		
Orionstraße (Bstg 02)			7.10		8.28	20.28	9.28	18.28	19.28		
Europaplatz				7.48							
Lunastraße				50							
Castrop Betriebshof		7.11	51	8.29	20.29	9.29	18.29	19.29			
Castrop Münsterplatz			7.55								
Ackerstraße (Bstg 02)		7.14		8.32	20.32	9.32	18.32	19.32			
Kath. Krankenhaus		17		35	35	35	35	35	35		
Castrop Markt		18		36	36	36	36	36	36		
Castrop Münsterplatz		7.20		8.38	20.38	9.38	18.38	19.38			

S = fährt an Schultagen

**481****montags bis freitags****481****Becklem****Castrop Münsterplatz - Ev. Krankenhaus -
Waldriedhof - Habinghorst - Henrichenburg -****481**





Haltestellen

Abfahrtszeiten

			S	S	S	S										
Castrop Münsterplatz			6.55	12.55	13.55	14.55	15.55	16.55	17.55	18.55	19.55					
Castrop Markt			57	57	57	57	57	57	57	57	57					
Beethovenstraße			58	58	58	58	58	58	58	58	58					
Kolpingstraße (Bstg 01)			7.00	13.00	14.00	15.00	16.00	17.00	18.00	19.00	20.00					
Ackerstraße (Bstg 01)			01	01	01	01	01	01	01	01	01					
Castrop Betriebshof			05	05	13.41	05	05	05	05	05	05					
Orionstraße (Bstg 01)			06	06	06	06	06	06	06	06	06					
Ev. Krankenhaus (Bstg 01)	ab		5.56	7.12	13.12	14.12	15.12	16.12	17.12	18.12	19.12	20.12				
Rathaus/Europaplatz			5.58	7.14	13.14	14.14	15.14	16.14	17.14	18.14	19.14	20.14				
Lunastraße					13.42	14.42	15.42	16.42								
Europaplatz					44	44	44	44								
Liebigstraße			5.59	7.15	13.15	14.15	15.15	16.15	17.15	18.15	19.15	20.15				
Schulstraße			6.00	16	16	16	16	16	16	16	16	16				
Castrop-Rauxel Hbf			01	17	17	17	17	17	17	17	17	17				
Vördestraße			02	18	alle	18	18	18	18	18	18	18				
Moritzstraße			04	20	60	20	20	20	20	20	20	20				
Castrop-Rauxel Hbf			06	22	Min.	22	22	22	22	22	22	22				
Siemensstraße			08	24	24	24	24	24	24	24	24	24				
Hannemannstraße			10	26	26	26	26	26	26	26	26	26				
Lessingstraße			11	27	27	27	27	27	27	27	27	27				
Gotenstraße			12	28	28	28	28	28	28	28	28	28				
Habinghorst Friedhof			14	30	30	14.00	30	15.00	30	16.00	30	17.00	30	30	30	
Borghagener Straße			16	32	32	02	32	02	32	02	32	02	32	32		
Insterburger Straße			17	33	33	03	33	03	33	03	33	03	33	33		
Hagenstraße			18	34	34	04	34	04	34	04	34	04	34	34		
Vockmannshof			19	35	35	05	35	05	35	05	35	05	35	35		
Henrichenburg Mitte	an		6.21	7.37	13.37	14.07	14.37	15.07	15.37	16.07	16.37	17.07	17.37	18.37	19.37	20.37
Henrichenburg Mitte	ab		6.22	7.39	13.39	14.09	14.39	15.09	15.39	16.09	16.39	17.09	17.39	18.39	19.39	
Schöttelkamp			23	40	40	10	40	10	40	10	40	10	40	40		
Becklemer Straße			27	44	44	14	44	14	44	14	44	14	44	44		
Becklem Waldstraße			28	45	45	15	45	15	45	15	45	15	45	45		
Becklemer Heide			6.30	7.47	13.47	14.17	14.47	15.17	15.47	16.17	16.47	17.17	17.47	18.47	19.47	

S = fährt an Schultagen

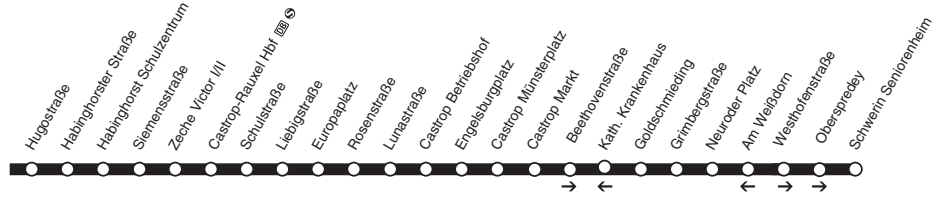
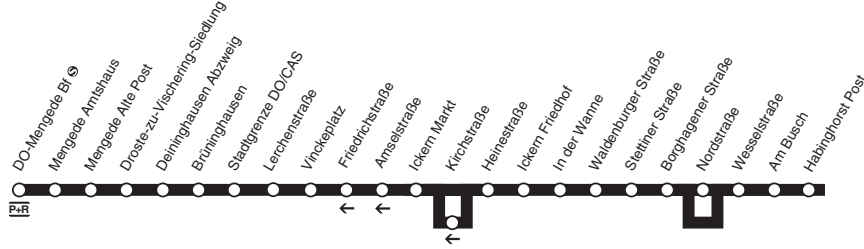
**481****samstags****sonn- und feiertags**

Haltestellen		Abfahrtszeiten			
Castrop Münsterplatz		8.55	17.55	18.55	
Castrop Markt		57	57	57	
Beethovenstraße		58	58	58	
Kolpingstraße (Bstg 01)		9.00	18.00	19.00	
Ackerstraße (Bstg 01)		01	01	01	
Castrop Betriebshof		05	05	05	
Orionstraße (Bstg 01)		06	06	06	
Ev. Krankenhaus (Bstg 01)	ab	9.12	18.12	19.12	10.07 17.07
Rathaus/Europaplatz		9.14	18.14	19.14	10.09 17.09
Lunastraße					
Europaplatz					
Liebigstraße		9.15	18.15	19.15	10.10 17.10
Schulstraße		16	16	16	11 11
Castrop-Rauxel Hbf  		8.17	17	17	19.17 12 12
Vördestraße		18	18	alle 18	13 13
Moritzstraße		20	20	60 20	15 alle 15
Castrop-Rauxel Hbf  		22	22	Min. 22	17 60 17
Siemensstraße		24	24	24	19 Min. 19
Hannemannstraße		26	26	26	20 20
Lessingstraße		27	27	27	21 21
Gotenstraße		28	28	28	22 22
Habinghorst Friedhof		30	30	30	24 24
Borghagener Straße		32	32	32	26 26
Insterburger Straße		33	33	33	27 27
Hagenstraße		34	34	34	28 28
Vockmannshof		35	35	35	29 29
Henrichenburg Mitte	an	8.37	9.37	18.37	10.30 17.30
Henrichenburg Mitte	ab	8.39	9.39	18.39	
Schöttelkamp		40	40	40	
Becklemer Straße		44	44	44	
Becklem Waldstraße		45	45	45	
Becklemer Heide		8.47	9.47	18.47	

481**Becklem**

**Castrop Münsterplatz - Ev. Krankenhaus -
 Waldfriedhof - Habinghorst - Henrichenburg -
 Becklem**

481

**482****482**

DSW21
DO-Mengede - CAS-Ickern - Habinghorst -
Castrop - Schwerin
 und zurück

482

**482****montags bis freitags****482****DSW21
Castrop - Schwerin
DO-Mengede - CAS-Ickern - Habinghorst -**

Haltestellen		Abfahrtszeiten																	
																X	X		
Dortmund Mengede Bf	ab	5.30	5.50	6.10	6.30	6.50	7.10	7.30	18.10	18.30	18.50	19.19	19.49	20.19					
- Mengede Alte Post		31	51	11	31	51	11	31	11	31	51	20	50	20					
- Drostie-zu-Vischering-Siedlung		32	52	12	32	52	12	32	12	32	52	21	51	21					
CAS Stadtgrenze DO/CAS		5.07	35	55	15	35	55	15	35	15	35	55	24	54	24				
- Ickern Markt		12	40	6.00	20	40	7.00	20	40	20	40	19.00	29	59	29	21.17	22.17	23.17	
- Heinestraße		13	41	01	21	41	01	21	41	21	41	01	30	20.00	30	18	18	18	
- Ickern Friedhof		13	41	01	21	41	01	21	41	21	41	01	30	00	30	18	18	18	
- In der Wanne		14	42	02	22	42	02	22	42	22	42	02	31	01	31	19	19	19	
- Stettiner Straße		17	45	05	25	45	05	25	45	25	45	05	34	04	34	22	22	22	
- Borghagener Straße		18	46	06	26	46	06	26	46	26	46	06	35	05	35	21.23	22.23	23.23	
- Nordstraße		20	48	08	28	48	08	28	48	28	48	08	37	07	37				
- Wesselstraße		21	49	09	29	49	09	29	49	29	49	09	38	08	38	21.24	22.24	23.24	
- Habinghorst Post		24	52	12	32	52	12	32	52	32	52	12	40	10	40	26	26	26	
- Habinghorster Straße		27	55	15	35	55	15	35	55	alle	35	55	15	43	13	43	29	29	29
- Habinghorst Schulzentrum		28	56	16	36	56	16	36	56	20	36	56	16	44	14	44	30	30	30
- Zeche Victor I/II		31	59	19	39	59	19	39	59	Min.	39	59	19	47	17	47	33	33	33
- Castrop-Rauxel Hbf	an	5.32	6.00	6.20	6.40	7.00	7.20	7.40	8.00	18.40	19.00	19.20	19.48	20.18	20.48	21.34	22.34	23.34	
- Castrop-Rauxel Hbf	ab	5.33	6.01	6.21	6.41	7.01	7.21	7.41	8.01	18.41	19.01	19.21	19.48	20.18	20.48	21.34	22.34	23.34	
- Schulstraße		34	02	22	42	02	22	42	02	42	02	22	49	19	49	35	35	35	
- Europaplatz		36	04	24	44	04	24	44	04	44	04	24	51	21	51	37	37	37	
- Rosenstraße		37	05	25	45	05	25	45	05	45	05	25	52	22	52	38	38	38	
- Castrop Betriebshof		39	07	27	47	07	27	47	07	47	07	27	54	24	54	40	40	40	
- Engelsburgplatz		40	08	28	48	08	28	48	08	48	08	28	55	25	55	41	41	41	
- CAS Münsterplatz (Bstg 05)	an	5.43	6.11	6.31	6.51	7.11	7.31	7.51	8.11	18.51	19.11	19.31	19.57	20.27	20.57	21.43	22.43	23.43	
- CAS Münsterplatz (Bstg 05)	ab	6.12	6.32	6.52	7.12	7.32	7.52	8.12	18.52										
- Castrop Markt		14	34	54	14	34	54	14	54										
- Goldschmieding		17	37	57	17	37	57	17	57										
- Neuroder Platz		20	40	7.00	20	40	8.00	20	19.00										
- Schwerin Seniorenheim		6.23	6.43	7.03	7.23	7.43	8.03	8.23	19.03										

X = fährt als Linie 480 weiter in Richtung DO-Marten

482

**482****montags bis freitags**

Haltestellen		Abfahrtszeiten																	
CAS Schwerin Seniorenheim						6.34	6.54	7.14	7.34	7.54			18.34	18.54	19.14				
- Neuroder Platz						37	57	17	37	57			37	57	17				
- Goldschmieding						39	59	19	39	59			39	59	19				
- Kath. Krankenhaus						41	7.01	21	41	8.01			41	19.01	21				
- Castrop Markt						42	02	22	42	02			42	02	22				
- Castrop Münsterplatz	an					6.44	7.04	7.24	7.44	8.04			18.44	19.04	19.24				
- Castrop Münsterplatz	ab	5.25	5.45	6.05	6.25	6.45	7.05	7.25	7.45	8.05			18.45	19.05	19.25	19.45	20.47	21.47	22.47
- Castrop Betriebshof		29	49	09	29	49	09	29	49	09			49	09	29	49	50	50	50
- Rosenstraße		31	51	11	31	51	11	31	51	11			51	11	31	51	52	52	52
- Europaplatz		32	52	12	32	52	12	32	52	12			52	12	32	52	53	53	53
- Schulstraße		34	54	14	34	54	14	34	54	14			54	14	34	54	55	55	55
- Castrop-Rauxel Hbf	an	5.35	5.55	6.15	6.35	6.55	7.15	7.35	7.55	8.15			18.55	19.15	19.35	19.55	20.56	21.56	22.56
- Castrop-Rauxel Hbf	ab	5.36	5.56	6.16	6.36	6.56	7.16	7.36	7.56	8.16			18.56	19.16	19.36	19.56	20.56	21.56	22.56
- Zeche Victor I/II		37	57	17	37	57	17	37	57	17			57	17	37	57	57	57	57
- Habinghorst Schulzentrum		40	6.00	20	40	7.00	20	40	8.00	20	alle	19.00	20	40	20.00	59	59	59	
- Habinghorster Straße		41	01	21	41	01	21	41	01	21	20	01	21	41	01	21.00	22.00	23.00	
- Habinghorst Post		44	04	24	44	04	24	44	04	24	Min.	04	24	44	04	03	03	03	
- Wesselstraße		46	06	26	46	06	26	46	06	26		06	26	46	06	21.05	22.05	23.05	
- Nordstraße		47	07	27	47	07	27	47	07	27		07	27	47	07				
- Borghagener Straße		49	09	29	49	09	29	49	09	29		09	29	49	09	21.06	22.06	23.06	
- Stettiner Straße		51	11	31	51	11	31	51	11	31		11	31	51	11	07	07	07	
- In der Wanne		53	13	33	53	13	33	53	13	33		13	33	53	13	09	09	09	
- Heinestraße		5.55	6.15	6.35	6.55	7.15	7.35	7.55	8.15	8.35		19.15	19.35	19.55	20.15	11	11	11	
- Kirchstraße																13	13	13	
- Ickern Markt		5.56	6.16	6.36	6.56	7.16	7.36	7.56	8.16	8.36		19.16	19.36	19.56	20.16	21.17	22.17	23.17	
- Vinckeplatz		57	17	37	57	17	37	57	17	37		17	37	57	17				
- Friedrichstraße		58	18	38	58	18	38	58	18	38		18	38	58	18				
Dortmund Brüninghausen		6.01	21	41	7.01	21	41	8.01	21	41		21	41	20.01	21				
- Deininghausen Abzweig		02	22	42	02	22	42	02	22	42		22	42	02	22				
- Mengede Alte Post		04	24	44	04	24	44	04	24	44		24	44	04	24				
- DO-Mengede Bf	an	6.06	6.26	6.46	7.06	7.26	7.46	8.06	8.26	8.46		19.26	19.46	20.06	20.26				

482**DSW21 CAS-Schwerin - Castrop - Habinghorst - Ickern - DO-Mengede****482**

**482****samstags****482****DSW21**
CAS-Schwerin - Castrop - Habinghorst - Ickern - DO-Mengede

Haltestellen		Abfahrtszeiten															
CAS Schwerin Seniorenheim					7.23	7.53	8.19	8.49	9.19	9.49	10.19	10.49			19.19	19.49	
- Neuroder Platz					25	55	22	52	22	52	22	52			22	52	
- Goldschmieding					27	57	24	54	24	54	24	54			24	54	
- Kath. Krankenhaus					28	58	26	56	26	56	26	56			26	56	
- Castrop Markt					29	59	27	57	27	57	27	57			27	57	
- Castrop Münsterplatz	an				7.31	8.01	8.29	8.59	9.29	9.59	10.29	10.59			19.29	19.59	
- Castrop Münsterplatz	ab	6.02	6.32	7.02	7.32	8.02	8.30	9.00	9.30	10.00	10.30	11.00	19.30	19.59	20.47	21.47	22.47
- Castrop Betriebshof		05	35	05	35	05	34	04	34	04	34	04	34	20.03	50	50	50
- Rosenstraße		07	37	07	37	07	36	06	36	06	36	06	36		52	52	52
- Europaplatz		08	38	08	38	08	37	07	37	07	37	07	37		53	53	53
- Schulstraße		10	40	10	40	10	39	09	39	09	39	09	39		55	55	55
- Castrop-Rauxel Hbf	an	6.11	6.41	7.11	7.41	8.11	8.40	9.10	9.40	10.10	10.40	11.10	19.40	20.56	21.56	22.56	
- Castrop-Rauxel Hbf	ab	6.11	6.41	7.11	7.41	8.11	8.41	9.11	9.41	10.11	10.41	11.11	19.41	20.56	21.56	22.56	
- Zeche Victor I/II		12	42	12	42	12	42	12	42	12	42	12	42		57	57	57
- Habinghorst Schulzentrum		14	44	14	44	14	45	15	45	15	45	15	alle	45	59	59	59
- Habinghorster Straße		15	45	15	45	15	46	16	46	16	46	16	30	46	21.00	22.00	23.00
- Habinghorst Post		18	48	18	48	18	49	19	49	19	49	19	Min.	49	03	03	03
- Wesselstraße		20	50	20	50	20	51	21	51	21	51	21		51	21.05	22.05	23.05
- Nordstraße		21	51	21	51	21	52	22	52	22	52	22		52			
- Borghagener Straße		23	53	23	53	23	54	24	54	24	54	24		54	21.06	22.06	23.06
- Stettiner Straße		24	54	24	54	24	56	26	56	26	56	26		56	07	07	07
- In der Wanne		26	56	26	56	26	58	28	58	28	58	28		58	09	09	09
- Heinestraße		6.28	6.58	7.28	7.58	8.28	9.00	9.30	10.00	10.30	11.00	11.30	20.00		11	11	11
- Kirchstraße															13	13	13
- Ickern Markt		6.29	6.59	7.29	7.59	8.29	9.01	9.31	10.01	10.31	11.01	11.31	20.01	21.17	22.17	23.17	
- Vinckeplatz		30	7.00	30	8.00	30	02	32	02	32	02	32		02			
- Friedrichstraße		31	01	31	01	31	03	33	03	33	03	33		03			
Dortmund Brüninghausen		34	04	34	04	34	06	36	06	36	06	36		06			
- Deininghausen Abzweig		35	05	35	05	35	07	37	07	37	07	37		07			
- Mengede Alte Post		37	07	37	07	37	09	39	09	39	09	39		09			
- DO-Mengede Bf	an	6.39	7.09	7.39	8.09	8.39	9.11	9.41	10.11	10.41	11.11	11.41	20.11				

482

**482****sonn- und feiertags**

Haltestellen		Abfahrtszeiten															
CAS Schwerin Seniorenheim																	
- Neuroder Platz																	
- Goldschmieding																	
- Kath. Krankenhaus																	
- Castrop Markt																	
- Castrop Münsterplatz an																	
- Castrop Münsterplatz ab																	
- Castrop Betriebshof																	
- Rosenstraße																	
- Europaplatz																	
- Schulstraße																	
- Castrop-Rauxel Hbf																	
- Castrop-Rauxel Hbf																	
- Zeche Victor I/II																	
- Habinghorst Schulzentrum																	
- Habinghorster Straße																	
- Habinghorst Post																	
- Wesselstraße																	
- Nordstraße																	
- Borghagener Straße																	
- Stettiner Straße																	
- In der Wanne																	
- Heinestraße																	
- Kirchstraße																	
- Ickern Markt																	
- Vinckeplatz																	
- Friedrichstraße																	
Dortmund Brüninghausen																	
- Deininghausen Abzweig																	
- Mengede Alte Post																	
- DO-Mengede Bf																	

482**DSW21**
CAS-Schwerin - Castrop - Habinghorst -
Ickern - DO-Mengede**482**

**490**

Keine Anwendung des Kurzstreckentarifs zwischen Airport Parkplätzen und dem Dortmunder Airport

490**DSW21**
DO-Aplerbeck - Parkplätze - Airport
und zurück**490**

**490****montags bis freitags****490****DSW21 DO-Aplerbeck - Parkplätze - Airport**

Haltestellen	Abfahrtszeiten									
Aplerbeck	4.12	5.32	6.02	19.22	19.42	20.12	20.42	21.42		
Aplerbeck Markt	13	33	03	23	43	13	43	43		
Aplerbecker Bahnhofstraße	14	34	04	24	44	14	44	44		
Rodenberg Center	15	35	06	26	46	15	45	45		
Rodenbergstraße/Aplerbeck an	4.16	5.36	6.07	19.27	19.47	20.16	20.46	21.46		
Rodenbergstraße/Aplerbeck ab	4.16	5.36	6.09	19.29	19.49	20.16	20.46	21.46		
Lübckerhofstraße	17	alle	37	10	alle	30	50	17	47	usw.
Vieselerhofstraße	18	20	38	11	20	31	51	18	48	bis
Köln-Berliner Straße	18	Min.	38	11	Min.	31	51	18	48	
Schleefstraße	19		39	12		32	52	19	49	
Im Hilger	21		41	14		34	54	21	51	
Zur Alten Windmühle	22		42	15		35	55	22	52	
Airport P6 West	24		44	17		37	19.44	57	20.14	24
Airport P6 Ost	25		45	18		38	45	58	15	25
Airport Parkhaus 4/5	26		46	19		39	46	59	16	26
DO-Airport an	4.29	5.49	6.22	19.42	19.49	20.02	20.19	20.29	20.49	20.59
										21.59

Für Fluggäste besteht am Automaten die Möglichkeit ein Ticket vor/zu den Airport Parkplätzen zu lösen.
 Kurzfristige zwischenzeitliche Änderungen sind in Abhängigkeit vom Flugplan möglich.

490

**490****samstags****sonn- und feiertags****490****DSW21 DO-Aplerbeck - Parkplätze - Airport**

Haltestellen	Abfahrtszeiten											
	samstags			sonn- und feiertags			sonn- und feiertags			sonn- und feiertags		
Aplerbeck	5.12	5.42	21.42	4.12	6.12		7.12	7.42	21.42			
Aplerbeck Markt	13	43	43	13	13		13	43	43			
Aplerbecker Bahnhofstraße	14	44	44	14	14		14	44	44			
Rodenberg Center	15	45	45	15	15		15	45	45			
Rodenbergstraße/Aplerbeck an	5.16	5.46	21.46	4.16	alle 6.16		7.16	7.46	21.46			
Rodenbergstraße/Aplerbeck ab	5.16	5.46	21.46	4.16	60 6.16		7.16	7.46	21.46			
Lübckerhofstraße	17	47	usw. 47	17	Min. 17		17	47	usw. 47			
Vieselerhofstraße	18	48	bis 48	18	18		18	48	bis 48			
Köln-Berliner Straße	18	48	48	18	18		18	48	48			
Schleefstraße	19	49	49	19	19		19	49	49			
Im Hilger	21	51	51	21	21		21	51	51			
Zur Alten Windmühle	22	52	52	22	22		22	52	52			
Airport P6 West	24	5.44	54 6.14	54	24	alle 24	6.44 7.04	7.14 24	7.44 54	54		
Airport P6 Ost	25	45	55 15	55	25	20 25	45 05	15 25	45 55	55		
Airport Parkhaus 4/5	26	46	56 16	56	26	Min. 26	46 06	16 26	46 56	56		
DO-Airport an	5.29	5.49	5.59 6.19	21.59	4.29	6.29	6.49 7.09	7.19 7.29	7.49 7.59	21.59		

Für Fluggäste besteht am Automaten die Möglichkeit ein Ticket vor/zu den Airport Parkplätzen zu lösen.
 Kurzfristige zwischenzeitliche Änderungen sind in Abhängigkeit vom Flugplan möglich.

490

**490****montags bis freitags**

Haltestellen	Abfahrtszeiten										
DO-Airport	6.08	19.28	19.40	20.00	20.10	20.30		22.00	22.10	22.30	
Airport Parkhaus 4/5	11	31	19.42	02	20.12	32		02	12	32	
Airport P6 Ost	12	32	03	03	33		03	13	33		
Airport P6 West	13	33	19.44	04	20.14	34		04	22.14	34	
Zur Alten Windmühle	15	alle	35	06		36	usw.	06		36	
Im Hilger	16	20	36	07		37	bis	07		37	
Schleefstraße	18	Min.	38	09		39		09		39	
Köln-Berliner Straße	18		38	09		39		09		39	
Vieselerhofstraße	19		39	10		40		10		40	
Lübckerhofstraße	20		40	11		41		11		41	
Aplerbeck	6.22	19.42		20.12		20.42		22.12		22.42	

Für Fluggäste besteht am Automaten die Möglichkeit ein Ticket von/zu den Airport Parkplätzen zu lösen.
Kurzfristige zwischenzeitliche Änderungen sind in Abhängigkeit vom Flugplan möglich.

**490****samstags****sonn- und feiertags**

Haltestellen	Abfahrtszeiten																
DO-Airport	6.30	6.40	7.00	7.10		22.00	22.10	22.30		8.00	8.10	8.30	8.40		22.00	22.10	22.30
Airport Parkhaus 4/5	32	6.42	02	7.12		02	12	32		02	8.12	32	8.42		02	12	32
Airport P6 Ost	33	03	03	33		03	13	33		03	03	33	33		03	13	33
Airport P6 West	34	6.44	04	7.14		04	22.14	34		04	8.14	34	8.44		04	22.14	34
Zur Alten Windmühle	36	06	06	usw.		06	36	36		06	36	36	usw.		06	36	36
Im Hilger	37	07	07	bis		07	37	37		07	37	37	bis		07	37	37
Schleefstraße	39	09	09	39		09	39	39		09	39	39	09		09	39	39
Köln-Berliner Straße	39	09	09	39		09	39	39		09	39	39	09		09	39	39
Vieselerhofstraße	40	10	10	40		10	40	40		10	40	40	10		10	40	40
Lübckerhofstraße	41	11	11	41		11	41	41		11	41	41	11		11	41	41
Aplerbeck	6.42	7.12		22.12		22.42				8.12	8.42				22.12	22.42	

Für Fluggäste besteht am Automaten die Möglichkeit ein Ticket von/zu den Airport Parkplätzen zu lösen.
Kurzfristige zwischenzeitliche Änderungen sind in Abhängigkeit vom Flugplan möglich.

490**DSW21 DO-Airport - Parkplätze - Aplerbeck****490**

**Express****montags bis freitags****samstags****sonntags**

Haltestellen	Abfahrtszeiten											
DO-Airport	6.00	a60M	20.00	21.15	6.00	a60M	19.00	20.15	6.00	a60M	20.00	21.15
Dortmund Hbf	6.22		20.22	21.37	6.22		19.22	20.37	6.22		20.22	21.37

**Express****montags bis freitags****samstags****sonntags**

Haltestellen	Abfahrtszeiten									
Dortmund Hbf	ab	5.30	a60M	20.30	5.30	a60M	19.30	5.30	a60M	20.30
DO-Airport	an	5.52		20.52	5.52		19.52	5.52		20.52

Deutsch

Der AirportExpress wird ausschließlich vom Dortmund Airport betrieben.

Fahrpreise für Erwachsene 10,00 Euro und für Kinder unter 15 Jahren 2,00 Euro. Kinder unter 6 Jahren fahren kostenlos.

Bitte kontaktieren Sie bei Verspätungen die telefonische Fahrplanauskunft 0800 6 504030 (gebührenfrei aus allen deutschen Netzen).

Fahrplanabweichungen bei hohem Verkehrsaufkommen möglich. Für Wochenfeiertage gelten zum Teil abweichende Regelungen. Bitte beachten Sie auch unsere örtlichen Hinweise.

Keine Anwendung des VRR-Tarifs.

English

The AirportExpress is exclusively operated by Dortmund Airport.

Tickets for adults are 10.00 Euro and 2.00 Euro for children under the age of 15. Children under the age of 6 are free of charge.

In case of delay please contact the phone schedule information 0800 6 504030 (free of charge from all German networks).

Schedule deviations may occur in the case of high traffic volume. For week holidays sometimes deviating regulations apply. Please also note our local information.

VRR rates do not apply.

Express**AirportExpress
DO-Airport - Dortmund Hbf
und zurück****Express**

**Shuttle**

montags bis freitags

samstags

sonn- und feiertags



Haltestellen	Abfahrtszeiten												
DO-Airport	6.05	a20M	19.25	19.49	20.19	20.49		6.19	a30M	20.49	6.19	a30M	20.49
Holzwickede Bf	6.10		19.30	19.54	20.24	20.54		6.24		20.54	6.24		20.54

**Shuttle**

montags bis freitags

samstags

sonn- und feiertags



Haltestellen	Abfahrtszeiten															
Holzwickede Bf	ab	5.15	5.35	5.55	6.11	a20M	19.31	19.55	20.25	20.55	4.55	a30M	20.55	6.25	a30M	20.55
DO-Airport	an	5.20	5.40	6.00	6.17		19.37	20.00	20.30	21.00	5.00		21.00	6.30		21.00

Deutsch

Der AirportShuttle wird ausschließlich vom Dortmund Airport betrieben.
 Der Fahrpreis zwischen dem Dortmund Airport und Holzwickede Bf beträgt für Erwachsene 3,00 Euro und Kinder unter 15 Jahren 2,00 Euro. Kinder unter sechs Jahren fahren kostenlos.
 Bitte kontaktieren Sie bei Verspätungen die telefonische Fahrplanauskunft 0800 6 504030 (gebührenfrei aus allen deutschen Netzen).
 Fahrplanabweichungen bei hohem Verkehrsaufkommen möglich. Für Wochenfeiertage gelten zum Teil abweichende Regelungen. Bitte beachten Sie auch unsere örtlichen Hinweise.
 Keine Anwendung des VRR-Tarif.

English

The AirportShuttle is exclusively operated by Dortmund Airport.
 Tickets for adults are 3.00 Euro and 2.00 Euro for children under the age of 15. Children under the age of 6 are free of charge.
 In case of delay please contact the phone schedule information 0800 6 504030 (free of charge from all German networks).
 Schedule deviations may occur in the case of high traffic volume. For week holidays sometimes deviating regulations apply. Please also note our local information.
 VRR rates do not apply.

Shuttle
**AirportShuttle
 DO-Airport - Holzwickede Bf
 und zurück**
Shuttle