

Fahrplan 2024

Gültig ab 07.01.2024



www.bus-und-bahn.de
www.netzplan-dortmund.de

Dortmund

DSW21



Neuerungen

Sehr geehrte Fahrgäste,

die nachfolgenden Änderungen aktualisieren den Fahrplan Dortmund zum 07.01.2024. Seit dem letzten Fahrplanwechsel wurden einige Anpassungen vorgenommen. Sollten Sie Ihre Fahrt unter den Änderungen nicht finden, ist sie unverändert geblieben.

Anmerkungen in eigener Sache

Alle Angaben in diesem Fahrplanbuch wurden sorgfältig geprüft. Aufgrund des Umfangs sind Druckfehler und Unstimmigkeiten nicht auszuschließen. Daher erfolgen alle Angaben ohne Gewähr. Änderungen bleiben vorbehalten.

Für kurzfristige Änderungen, die aufgrund des zukünftigen Einsatzes der Elektro-Busse erfolgen können, bitten wir um Verständnis.

Wir empfehlen Ihnen, um immer aktuell informiert zu sein, die DSW21-App oder die elektronische Fahrplanauskunft auf unserer Webseite unter www.bus-und-bahn.de.

Bus

416

Die Fahrt der Linie 416 um 23:59 Uhr (DO-Borsigplatz – Logistikpark Westfalenhütte) startet montags – samstags bereits an der Haltestelle „Logistikpark Westfalenhütte“.

427

Die Linie 427 fährt sonntags nicht über die Haltestelle Seekante, sondern über Hörder Burg nach Hörde Bf.

436

Zur Stabilisierung des Betriebsablaufs und Verbesserung der Pünktlichkeit ändern sich morgens und mittags wenige Fahrten zwischen Hohenbuschei und Asseln.

445

Die Linie 445 (Hörde – Technologiepark) bietet zusätzliche Fahrten zwischen Hörde und Brüninghausen Betriebshof bzw. Hombruch an.

Neuerungen

451

Die Linie 451 (Hörde – PHOENIX Park) fährt montags bis sonntags ganztägig im 30-Minuten-Takt.

453

Nach Abschluss der Baumaßnahme an der Brücke „Am Remberg“ verkehrt die Linie ab Fahrplanwechsel wieder über ihren normalen Linienweg.

NE40

Die Linie NE40 (Aplerbeck – Lütgendortmund) fährt zwischen Hörde Bahnhof und Rombergpark über PHOENIX West und bindet das Gelände somit auch nachts an.

Einsatzwagen

E410

Der E410 von Deusen nach Huckarde um 07:17 Uhr entfällt.

E423

Die Verstärkerfahrt um 7:32 Uhr ab der Haltestelle Lanstrop Gürtlerstraße entfällt ersatzlos. Der E423 bekommt einen angepassten Linienweg und Fahrzeiten und ist damit passender zum Schulbeginn in Asseln.

E465

Der E465 ab Huckarde Bushof bis Revierpark um 07:33 Uhr entfällt.

E474

Der neue E474 (Brechtener Heide – Schulte Rödding) fährt von der Haltestelle Brechten Zentrum ab 07:12 Uhr über Holthausen und Lindenhorst nach Schulte Rödding und erhöht so die Kapazitäten für den Schulverkehr.

Fahrgastinformation

DSW21 Hauptverwaltung

Deggingstraße 40

44141 Dortmund

Tel.: 0231.955-00

E-Mail: posteingang@dsw21.de

Zu erreichen mit den Linien

U41, 453 bis Märkische Straße

U47 bis Kohlgartenstraße

456/455 bis Gewerbehof Defdahl

KundenCenter Petrikirche

Kampstraße 46

montags - freitags:

8.00 Uhr - 20.00 Uhr

samstags:

8.00 Uhr - 16.00 Uhr

Stadtbahnanlage DO-Hörde Bf

montags - freitags:

8.00 Uhr - 18.00 Uhr

Castrop Betriebshof

Bahnhofstraße 14

montags - freitags:

8.00 Uhr - 17.45 Uhr

HaltePunkt Kampstraße

- Allgemeine Auskünfte, kein Verkauf -

in der Stadtbahnanlage Kampstraße

montags - freitags:

09.00 Uhr - 17.00 Uhr

Für Fragen rund um den öffentlichen Nahverkehr, Tickets,

Abonnements oder Beanstandungen steht unser Servicepersonal in

den KundenCenter für Sie zur Verfügung.

Aboservice

Tel.: 0231.955-2555 Mo. - Fr. 08:00 - 20:00 Uhr

E-Mail: abo@dsw21.de

Online-Service für Abonent*innen

meinabo.dsw21.de

Fundbüro

Stadtbahn: 0231.955-4145 (*U43, U44*) Mo. - Fr. 07:30 - 15:30 Uhr

0231.955-4744 (*U41, U42, U45-U49*) Mo. - Fr. 07:30 - 15:30 Uhr

Bus: 0231.955-4468 Mo. - Fr. 07:00 - 15:30 Uhr

Castrop-Rauxel: 02305.161110 Mo. - Do. 08:00 - 14:30 Uhr

Hilfe bei Schadensfällen

Tel.: 0231.955-4507

Automatenstörung

Tel.: 0231.955-5566

Fahrgastinformation

Kundenresonanz - Anregungen und Beschwerden

Tel.: 0231.955-3385

montags - freitags: 8.00 Uhr - 20.00 Uhr

E-Mail: kundenresonanz@dsw21.de

Fahrplan- und Tarifauskunft

täglich 0.00 Uhr - 24.00 Uhr

Tel.: 0800 6 504030 (gebührenfrei aus allen deutschen Netzen)

Weihnachten und Silvester

An Heiligabend, Weihnachten, Silvester und Neujahr gelten gesonderte Fahrpläne. Informationen und eine Fahrplanauskunft erhalten Sie im Internet unter www.bus-und-bahn.de, in der DSW21-App oder zeitnah in der Tagespresse.

Dortmund Airport

Die Linien AirportExpress und AirportShuttle werden direkt vom Dortmund Airport betrieben und sind im Internet unter www.dortmund-airport.de/bus-und-bahn abrufbar. Beachten Sie, dass in Abhängigkeit vom Sommer- und Winterflugplan kurzfristige Änderungen möglich sind. Bei Änderungen im Flugplan wird ebenfalls die Linie 490 angepasst.

Nachbarverkehrsunternehmen

Auf Grund des Umfangs eines Fahrplanbuches ist es nicht möglich alle Fahrpläne der Nachbarverkehrsunternehmen abzubilden. Informieren Sie sich für Fahrten mit diesen Linien bitte direkt beim

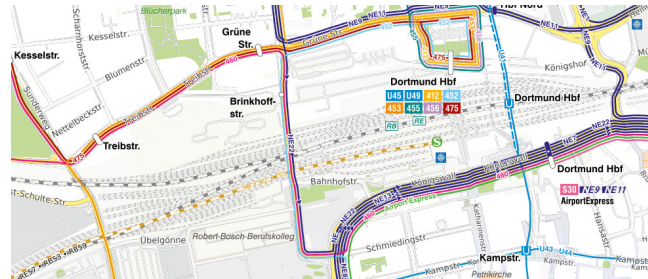
entsprechenden Verkehrsunternehmen.

Halt auf Wunsch

Nach 20.00 Uhr halten Busse von DSW21 zum Aussteigen auch zwischen den Haltestellen, wenn Sie dem Fahrpersonal Ihren Wunsch vorher mitteilen und die Verkehrssituation es zulässt. Nutzen Sie den Ausstieg vorne beim Fahrpersonal.

Interaktiver Liniennetzplan

Mit dem interaktiven Liniennetzplan stellen wir Ihnen eine leistungsfähige und benutzerfreundliche Oberfläche für Ihre optimale Fahrtenplanung zur Verfügung. Planen Sie Ihre Fahrt im Netz von DSW21 und verschaffen Sie sich einen Überblick über das gesamte Liniennetz. Den interaktiven Liniennetzplan finden Sie unter www.netzplan-dortmund.de.



Fahrgastinformation

Taxiruf in DSW21-Fahrzeugen

Sollten Sie zu Ihrer Ausstiegshaltestelle ein Taxi zur Weiterfahrt benötigen, können Sie dies über unser Fahrpersonal direkt im Fahrzeug anfordern lassen. Nutzen Sie in den Stadtbahnen einfach die Fahrgastsprechstelle, indem Sie den entsprechenden Knopf betätigen und auf eine Rückmeldung des Fahrpersonals warten. Dieses wird sich umgehend mit Ihnen in Verbindung setzen, sobald es die Verkehrslage zulässt. In unseren Bussen können Sie sich für einen Taxiruf direkt an das Fahrpersonal wenden. Sprechen Sie Ihr Anliegen bitte möglichst bereits beim Einstieg an.

Mobilitätseingeschränkte

Im Umgang mit behinderten, älteren, gebrechlichen oder schwangeren Fahrgästen bitten wir um Rücksichtnahme. Bitte überlassen Sie diesen Personengruppen nach Möglichkeit Ihren oder die gekennzeichneten Sitzplätze. Mehr Informationen zur Beförderung von Schwerbehinderten, Fahrradmitnahme, Kindermitnahme oder Hundemitnahme finden Sie auf www.bus-und-bahn.de.

AnrufSammelTaxi (AST)

Das AnrufSammelTaxi (AST) ist ein ergänzendes Verkehrsangebot zum Fahrplan von DSW21. Es verkehrt nach Fahrplan dann, wenn der Fahrtwunsch spätestens 45 Minuten vor der Abfahrt in der AST-Zentrale angemeldet wurde. Bei der Anmeldung nennen Sie bitte, Ihren Namen, die Abfahrtszeit, die Abfahrtshaltestelle, das Fahrtziel, die Anzahl der Personen und große Gepäckstücke.


Die Telefonnummer der AST-Zentrale lautet: 0231.955-4100

Pro Person und pro Fahrt wird ein gesondertes Ticket benötigt. Dieses wird zu Beginn der Fahrt durch das Fahrpersonal verkauft. Die AST-Tickets sind nicht übertragbar und berechtigen nicht zu Fahrtunterbrechungen. Alle Fahrgäste mit einem gültigen AST-Ticket können maximal drei Kinder bis zum vollendeten 6. Lebensjahr unentgeltlich mitnehmen.

Für den Raum Dortmund benötigen Sie ein Ticket der Preisstufe 1. Ermäßigte Tarife gelten für Inhaber*innen von VRR-Zeitfahrausweisen, von SemesterTickets, von NRW-FerienTickets und für Kinder von 6 bis 15 Jahren. Jede weitere mitfahrende Person sowie Schwerbehinderte mit Berechtigung zur unentgeltlichen Beförderung im VRR und deren Begleitperson zahlen ebenfalls den ermäßigten Fahrpreis.

Mehr Informationen zum AnrufSammelTaxi erhalten Sie auf unserer Webseite unter www.bus-und-bahn.de.

Anschlussgarantie

Bei der Anschlussgarantie werden einzelne, speziell genannte Anschlussverbindungsicher gestellt. Diese sind mit dem Symbol  gekennzeichnet. Sollte ein so gekennzeichnete Anschluss dennoch einmal nicht klappen, bestellt unser Fahrpersonal ein Taxi zur Umstiegshaltestelle. Dieses bringt Sie auf Kosten des

Fahrgastinformation

Verkehrsunternehmens zur Zielhaltestelle Ihrer Anschlusslinie. Sie müssen nicht in Vorleistung treten, sondern lediglich die Fahrt beim Fahrpersonal quittieren.

Mobilitätsgarantie

Wenn der Bus oder die Bahn an der Abfahrtshaltestelle mehr als 20 Minuten Verspätung hat und es keine alternative Fahrtmöglichkeit gibt, können Fahrgäste in Dortmund und innerhalb des Verkehrsverbundes Rhein-Ruhr auf ein Taxi oder auf einen Fernverkehrszug (ICE, IC oder EC) umsteigen.

Die 20-Minuten-Regel bezieht sich auf das einzelne genutzte Verkehrsmittel. Eine Wegekettengarantie kann damit nicht gewährleistet werden. Diese Regelung gilt nicht bei Streik, Unwetter, Naturgewalten, Bombendrohungen oder Verspätungen, die während der Fahrt auftreten.

Die entstehenden Kosten werden bis zu einer festgelegten Obergrenze erstattet:

Bis 20.00 Uhr:

- 50 € für BärenTicket und Ticket2000
- 25 € für alle anderen Tickets

Ab 20.00 Uhr:

- 50 € für alle Tickets

Für die Erstattung einfach den Antrag auf Mobilitätsgarantie ausfüllen und innerhalb von 14 Tagen mit dem Ticket bzw. der Ticketkopie einer Fahrkarte und der Taxiquittung bzw. dem genutzten

IC-/EC-/ICE-Ticket an das zuständige Verkehrsunternehmen senden oder im KundenCenter abgeben. Wird der Anspruch akzeptiert, erhalten Fahrgäste das Geld per Banküberweisung vom Verkehrsunternehmen zurück. Den Antrag finden Sie im Internet unter www.bus-und-bahn.de.

Verkehrsmittelwerbung

Sie können einen ganzen Bus oder die komplette Stadtbahn zu Ihrer rollenden Botschaft machen!

Ansprechpartner DSW21:

Verkehrsmittelwerbung
Deggingstraße 40
44141 Dortmund

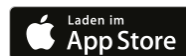
Andrea Reckermann
Tel.: 0231.955-2163

Christian Schmidt
Tel.: 0231.955-2600

E-Mail: verkehrsmittelwerbung@dsw21.de

DSW21-App

Die passende App für Dortmund. Die DSW21-App versorgt Sie regelmäßig mit lokalen Verkehrsinformationen. Damit Sie schnell den passenden Start- und Zielort finden, werden immer zuerst die Ergebnisse für Dortmund gezeigt.





Zeichenerklärung

Zeichen der Deutschen Bahn AG












IC/EC	<i>InterCity, EuroCity</i>	Fernverkehrszüge; es gelten alle VRR-Monats- und Jahres-Tickets mit IC-Zuschlag (als Monats- oder Jahreszuschlag erhältlich)
RE	<i>Regional Express</i>	Regionaler Schnellverkehr zwischen Städten, zuschlagfrei
RB	<i>RegionalBahn</i>	Nahverkehrszüge, zuschlagfrei
S	<i>S-Bahn</i>	Schnellverkehr in und zwischen Großstädten (auch RegioBahn)

Zeichen der anderen Verkehrsmittel im VRR

U	Stadtbahn	Schnell-Straßenbahn, z.T. U-Bahn; i.d.R. kein Ticketverkauf im Wagen
	Schwebebahn	innerstädtischer Schnellverkehr Wuppertal
	Straßenbahn	Stadtlinie
	Niederflur-Straßenbahn	Stadtlinie, behindertengerechter Einstieg
RSB	SchnellBus	Schnelle Regionalbusse
CE	CityExpress	Vorort-City-Verbindung
	Omnibus	Stadtlinie
	O-Bus	in Solingen

NE	NachtExpress	Besondere Nachtlinien
AST	Anrufsammeltaxi	
ALT	Anruflinientaxi	
	TaxiBus	
	SkyTrain	Kabinenbahn Düsseldorf Flughafen

Allgemeine Zeichen

P-R	Parken und Reisen		Fahrradmitnahme
	Aufzug		Fahrrad - Abstellplatz
	behindertengerechter Einstieg		Fahrrad - Box/Station
	Zugang über Rampe	H	Halten auf Zuruf
	Taxi-Rufsäule	→	Fahrtrichtung "Hin"
	Haltestelle wird nur in einer Richtung angefahren	←	Fahrtrichtung "Rück"
X E4	Verkehrsbeschränkung oder -hinweis mit Erläuterung auf derselben Seite unten		in der Mitte der Uhrzeit-spalte: hält nicht an dieser Haltestelle
	Anschlussgarantie		fährt über eine andere Strecke
			CafeWagen, Getränke und kleinere Speisen erhältlich

Vertriebsstellenverzeichnis

Vertriebsstellen sind überwiegend Einzelhandelsgeschäfte (Kiosk, Kaufhaus, Reisebüro, Lotto-Annahmestellen), bei denen Sie die gängigen Ticketsorten erwerben können. Fahrausweise können auch in den DSW21 KundenCentern, an Fahrausweisautomaten, bei Busfahrer*innen, im HandyTicketshop und im Ticketshop erworben werden.

Kurzfristige und zwischenzeitliche Änderungen der Vertriebsstellen sind möglich

Stadt/Ortsteil	KundenCenter	Straße/Nr.
Dortmund Mitte	Petrikirche	Kampstraße 46
	HaltePunkt	Stadtbahnanlage Kampstr
Castrop-Rauxel	Betriebshof Castrop-Rauxel	Bahnhofstr. 14
Hörde	Hörde	Stadtbahnanlage Hörde B

Stadt/Ortsteil	Vertriebsstelle	Straße/Nr.
Dortmund Mitte	Lotto-Annahmestelle	Kaiserstraße 78
	Lotto-Tabak-Press	Oesterholzstraße 37
	Lotto-Annahmestelle	Kreuzstraße 68
	Lotto-Annahmestelle	Schützenstraße 83
	Lotto-Annahmestelle(im Rewe)	Rheinische Straße 45
	Lotto-Totto	Friedhof 6-8
Aplerbeck	Fricke Tabakwaren	Marsbruchstraße 2
Barop	Krause Kartenvorverkauf	Stockumer Straße 245
Benninghofen	Lotto-Annahmestelle	Benninghofer Straße 160
Berghofen	Lotto-Annahmestelle	Berghofer Straße 192
Brackel	Lotto-Annahmestelle	Brackeler Hellweg 58
	Lotto-Annahmestelle	Brackeler Hellweg 119
	Lotto-Annahmestelle	Brackeler Hellweg 153
Brechten	Lotto-Annahmestelle	Brambauer Straße 3
Dorstfeld	Lotto-Annahmestelle	Am Höhweg 20
	Lotto-Annahmestelle	Wittener Straße 3
Eving	Lotto Totto	Bayrische Straße 154
Höchsten	Lotto-Annahmestelle	Höchstener Straße 10
Hörde	Lotto-Annahmestelle	Wellinghofer Straße 89
	Lotto-Annahmestelle im Rewe	Rathenaustraße 25
Hombruch	Zigarren Hartmann	Harkortstraße 66
Huckarde	Lotto-Annahmestelle	Rahmer Straße 3-5

Stadt/Ortsteil	KundenCenter	Straße/Nr.
Kirchlinde	Lotto-Annahmestelle	Frohlinger Straße 12a
Lütgendortmund	Lotto-Annahmestelle	Kesselborn 56
	Köhler Schreibwaren	Limbecker Straße 9
Marten	Aral-Tankstelle Bühren	Martener Straße 276
Mengede	Lotto-Toto-Reisen	Castroper Straße 85
	Lotto-Annahmestelle	Wodanstraße 32
Neuasseln	DTV Einzelhandelssysteme	Holzwickeder Straße 115
Scharnhorst	Lotto-Annahmestelle	Gleiwitzstraße 275
	Lotto-Annahmestelle im Rewe	Gleiwitzstraße 100
Wambel	Lotto u. Reisetübchen	Geßlerstraße 5-9
	Lotto-Annahmestelle	Wambeler Hellweg 107
Wellinghofen	Liegau Schreibwaren	Preinstraße 67
Westerfilde	Lotto-Annahmestelle	Westerfilder Straße 26
Wickede	Lotto-Annahmestelle	Dollersweg 82
	Presse-Tabak-Lotto im EDEKA	Eichwaldstraße 9
Castrop-Rauxel	Lotto-Annahmestelle	Lange Straße 90
Ickern	Lotto-Annahmestelle	Emscherstraße 3
	Lotto-Annahmestelle	Ickerner Straße 37
Schwerin	Lotto-Annahmestelle im EDEKA	Dortmunder Straße 185
Lünen	Reisebüro Hufnagel	Königsheide 1

Stundenerkennung

Die im grauen Raster eingeschlossenen Fahrten wiederholen sich alle stündlich bis zu der Fahrt, die als erste Fahrt in der Spalte nach „usw.“ bis“ genannt ist.

440		montags bis freitags															
Haltestellen		Abfahrtszeiten															
		U	U	U	U	U	U	U	U	U	U	U	U				
Emscherhof		6.15	6.25	6.35	6.45	6.55	7.05	18.15	18.25	18.35	18.45	18.55	19.05	19.15	19.25	19.35	19.45
DO-Hörde U	an	6.19	6.29	6.39	6.49	6.59	7.09	18.19	18.29	18.39	18.49	18.59	19.09	19.19	19.29	19.39	19.49
DO-Hörde Bf U	ab	6.21	6.31	6.41	6.51	7.01	7.11	18.21	18.31	18.41	18.51	19.01	19.11	19.21	19.31	19.41	19.51
Hörder Neumarkt		23	33	43	53	03	13	23	33	43	53	03	13	23	33	43	53
Oerenpöth		25	35	45	55	05	15	25	35	45	55	05	15	25	35	45	55
Wilo		27	37	47	57	07	17	27	37	47	57	07	17	27	37	47	57
Hornbergpark U		28	38	48	58	08	18	28	38	48	58	08	18	28	38	48	58
Brunninghausen	an	6.30	6.40	6.50	7.00	7.10	7.20	18.30	18.40	18.50	19.00	19.10	19.20	19.30	19.40	19.50	20.00
Brunninghausen Betriebshof	ab	6.30	6.40	6.50	7.00	7.10	7.20	18.30	18.40	18.50	19.00	19.10	19.20	19.30	19.40	19.50	20.00
Brunninghausen		32	42	52	02	12	22	32	42	52	02	12	22	32	42	52	02
Reminghausen		6.33	6.43	6.53	7.03	7.13	7.23	18.33	18.43	18.53	19.03	19.13	19.23	19.33	19.43	19.53	20.03
Gablonszstraße																	
Luisenschichtstraße																	
Schulterhof		6.34	6.44	6.54	7.04	7.14	7.24	18.34	18.44	18.54	19.04	19.14	19.24	19.34	19.44	19.54	20.04
Fulvestraße		35	45	55	05	15	25	35	45	55	05	15	25	35	45	55	05
Barop Parkhaus U	an	6.37	6.47	6.57	7.07	7.17	7.27	18.37	18.47	18.57	19.07	19.17	19.27	19.37	19.47	19.57	20.07
Barop Parkhaus U	ab	6.39	6.49	6.59	7.09	7.19	7.29	18.39	18.49	18.59	19.09	19.19	19.29	19.39	19.49	19.59	20.09
Eichinghofen H-Bahn		43	53	7.03	13	23	33	43	53	19.03	19.13	19.23	33	43	53	19.13	19.23
Airwin		46	56	06	16	26	36	46	56	06	16	26	36	46	56	06	16
DO-Oespel S	an	6.48	6.58	7.08	7.18	7.28	7.38	18.48	18.58	19.08	19.18	19.28	19.38	19.48	19.58	20.08	20.18
DO-Oespel S	ab	6.50	7.00	7.10	7.20	7.30	7.40	18.50	19.00	19.10	19.20	19.30	19.40	19.50	20.00	20.10	20.20
Hedwigstraße		52	12	32	52	12	32	52	12	32	52	12	32	52	12	32	52
IKEA		53	13	33	53	13	33	53	13	33	53	13	33	53	13	33	53
Oespel Indupark		55	15	35	55	15	35	55	15	35	55	15	35	55	15	35	55
Oespeler Kirchweg		7.00	7.20	7.40	19.00	19.20	19.40	20.00									
Kleybradde																	
Exelsior																	
DC-Kley S																	
Kleyer Weg																	
DO-Germania S		7.02	7.22	7.42	19.02	19.22	19.42	20.02									
Am Dippenshof																	
Weidenhope																	
DO-Lütgendortmund S																	

U = fährt als Linie 470 weiter in Richtung Lütgendortmund
 S = Wagenwechsel Brunninghausen Betriebshof, fährt weiter über Oespel als Linie 470 in Richtung Lütgendortmund

440
 DSW21
 DO-Hörde - Brunninghausen - Barop -
 Eichlinghofen - Oespel - Germania -
 Lütgendortmund
 440

Muster

U U41

Haltestellen		Abfahrtszeiten													
		U	U	U	U	U	U	U	U	U	U	U	U		
Brambauer Verkehrshof U		5.20	5.50										8.50		
Brambauer Krankenhaus U		21	51										51		
Herrentheystraße U		23	53										53		
Oetringhauser Straße U		24	5.28	5.4	5.58								54		
Brechten Zentrum U	an	5.27	5.30	5.57	6.00								8.57		
Brechten Zentrum U	ab	5.27	5.42	5.57	6.12								8.57		
Wittichstraße U		28	43	58	13								58		
Maienweg U		29	44	59	14								59		
Waldesruh U		30	45	6.00	15								9.00		
Grävingholz U		32	47	02	17								02		
Externberg U		33	48	03	18								03		
Amtsstraße U		34	49	04	19								04		
Zeche Minister Stein U		35	50	05	20								05		
Güterstraße U		37	52	07	22	usw.							07		
Fredenbaum U	an	5.39	5.54	6.09	6.24	bis							9.09		
Fredenbaum U	ab	5.39	5.54	6.09	6.24								9.09		
Immermannstr./Klinik. Nord U		40	55	10	25								10		
Lortzingstraße U		41	56	11	26								11		
Münsterstraße U		42	57	12	27								12		
Leopoldstraße U		44	59	14	29								14		
Dortmund Hbf S U						4.15	4.30	4.45	5.00	5.15	5.30	4.5	6.00	15	30
Kampstraße U						16	31	46	01	16	31	46	01	16	31
Stadtgarten U		4.03	18	33	48	03	18	33	48	03	18	33	48	03	18
DO-Stadthaus S U		04	19	34	49	04	19	34	49	04	19	34	49	04	19
Markgrafestraße U		05	20	35	50	05	20	35	50	05	20	35	50	05	20

Muster

samstags

Information für Mobilitätseingeschränkte

Einsteigen bitte!

Wir haben hier einige Informationen für Sie zusammengestellt, die Ihnen in Bus und Bahn über einige Hürden hinweghelfen sollen. Halten Sie sich stets gut fest - auch dann, wenn Sie auf der Suche nach einem Sitzplatz ein Stück durch den Bus oder die Bahn laufen. Wenn Sie sich unsicher fühlen, suchen Sie sich doch einen Platz in der Nähe des Fahrpersonals. Im Bus können Sie zumeist direkt hinter dem Fahrpersonal oder schräg dahinter sitzen. Fühlen Sie sich in der Bahn unsicher oder die Bahn ist leer, steigen Sie in den ersten Wagen ein.

Ein paar Tipps!

Auch wenn es vielleicht nicht sonderlich elegant aussieht und beschwerlich für Sie ist, etwas breitbeinig steht man deutlich stabiler und damit wesentlich sicherer. Bei Standard- und Gelenkbussen befinden sich die Stellflächen für Rollstühle/Rollatoren an der zweiten Tür. Rollstuhlnutzende Menschen sollten den Rollstuhl auf den gekennzeichneten Platz entgegen der Fahrtrichtung mit Kontakt zur Prallfläche stellen und die Bremsen fest anziehen.

Fahrgäste mit Rollator platzieren diesen am besten im Mehrzweckbereich quer zur Fahrtrichtung und sichern ihn gegen ein Wegrollen. Der Rollator sollte keinesfalls als Stütze oder Sitz verwendet werden. Stürze könnten die Folge sein! In der Nähe der Türen sind bestimmte Sitzplätze durch ein Piktogramm gekennzeichnet. Diese Plätze sind vornehmlich für Schwerbehinderte und andere sitzplatzbedürftige Personen vorgesehen.

Alle von DSW21 eingesetzten Busse sind mit einer Rampe ausgestattet und verfügen über Niederflurtechnik, so dass die Einstiegshöhe an Haltestellen verringert werden kann.

Darüber hinaus gehören automatische Haltestellenanzeigen und -ansagen zur Ausstattung. Den behindertengerechten Ein- und Ausstieg entnehmen Sie bitte unserem interaktiven Netzplan unter www.netzplan-dortmund.de. Auch das Personal in unseren Kunden-Centern steht Ihnen gerne hilfreich zur Seite.

Ausstiegswünsche können dem Fahrpersonal über die Haltewunschtaaste an den Stellplätzen übermitteln werden. Weil Rollstühle, Rollatoren und Kinderwagen zwangsläufig mehr Platz benötigen, muss im Zweifelsfall das Fahrpersonal über die Mitnahme bei stark besetzten Fahrzeugen entscheiden. Bereits im Fahrzeug befindliche Fahrgäste dürfen nicht von der weiteren Beförderung ausgeschlossen werden, um Fahrgäste mit Rollstuhl, Rollator oder Kinderwagen mitnehmen zu können.

montags bis samstags

sonn- und feiertags



Haltestellen	Abfahrtszeiten			
Romberg-Holz	8.00	0.00	10.00	0.00
Koppweg	00	00	00	00
Sichelstraße	00	00	00	00
Ev. Gemeindehaus	00	00	00	00
Holzrichterweg	00	alle 00	00	alle 00
AWO Haus Bittermark	00	60 00	00	60 00
Crispinstraße	00	Min. 00	00	Min. 00
Schlüsselweg	00	00	00	00
Muddepenningweg	00	00	00	00
Hülsenbuschstraße	00	00	00	00
Wohnstift Augustinum Hauptein.	8.00	0.00	10.00	0.00

Abfahrtshaltestellen in Richtung Kirchhörder Straße/Kirchhörde/DO-Kirchhörde Bf/Weiße Taube/Gablonzstraße

montags bis samstags

sonn- und feiertags



Haltestellen	Abfahrtszeiten			
Gablonzstraße	7.45	0.45	9.45	0.45
Weiße Taube	50	alle 50	50	alle 50
DO-Kirchhörde Bf	50	60 50	50	60 50
Kirchhörde	50	Min. 50	50	Min. 50
Kirchhörder Straße	7.55	0.55	9.55	0.55

Abfahrtshaltestellen in Richtung Bittermark (bis vor die Haustür)

Weitere Info siehe Fahrplanseite - Informationen zum AST-Verkehr

montags bis samstags

sonn- und feiertags

AST



Haltestellen	Abfahrtszeiten															
Deusen	20.30	21.00		0.30					5.00	5.30		9.30	20.30	21.00		0.30
Deuser Wiesen	30	00	alle	30					00	30	alle	30	30	00	alle	30
Plaas	30	00	30	30					00	30	30	30	30	00	30	30
Weidenstraße	30	00	Min.	30					00	30	Min.	30	30	00	Min.	30
Huckarde Recyclinghof	30	00		30					00	30		30	30	00		30
Gewerbepark Hansa	20.30	21.00		0.30					5.00	5.30		9.30	20.30	21.00		0.30

Abfahrts Haltestellen in Richtung Huckarde Markt/Huckarde Bushof/DO-Huckarde S

montags bis samstags

sonn- und feiertags

AST



Haltestellen	Abfahrtszeiten																		
DO-Huckarde S	20.40	21.10	alle	0.40	X	X	1.40	2.40	5.10	5.40	alle	9.10	20.40	alle	0.10	Y	Y	1.40	2.40
Huckarde Markt	45	15	30	45	1.45	2.45			15	45	30	15	45	30	15	1.45	2.45		
Huckarde Bushof U	20.45	21.15	Min.	0.45					5.15	5.45	Min.	9.15	20.45	Min.	0.15				

Abfahrts Haltestellen in Richtung Deusen (bis vor die Haustür)

Weitere Info siehe Fahrplenseite - Information zum AST-Verkehr

X = nur in den Nächten von Freitag auf Samstag, Samstag auf Sonntag und vor Feiertagen Y = nur vor Feiertagen

AST
Deusen

Anrufsammeltaxi

AST

täglich



Haltestellen	Abfahrtszeiten							
Höhenweg	21.10	21.40	22.10	22.40	23.10	23.40	0.10	
Limbecker Postweg	10	40	10	40	10	40	10	
Gartenstraße	10	40	10	40	10	40	10	
Mittelhöchsten	10	40	10	40	10	40	10	
Rubinstraße	10	40	10	40	10	40	10	
Selzerstraße	10	40	10	40	10	40	10	
Schöner Pfad	10	40	10	40	10	40	10	
Obermarkstraße	10	40	10	40	10	40	10	
Hermelinweg	10	40	10	40	10	40	10	
Sommerbergweg	10	40	10	40	10	40	10	
Verbindungsweg	10	40	10	40	10	40	10	
Sommerberg Kirche	10	40	10	40	10	40	10	
Hittenpad	10	40	10	40	10	40	10	
Waldstraße	10	40	10	40	10	40	10	
Holzen Ehrenmal	10	40	10	40	10	40	10	
Ortli	10	40	10	40	10	40	10	
Singschwanenweg	10	40	10	40	10	40	10	
Haus Hunke	10	40	10	40	10	40	10	
Buchholz	10	40	10	40	10	40	10	
Wannestraße	21.11	21.41	22.11	22.41	23.11	23.41	0.11	

Abfahrts Haltestellen in Richtung Höchstes/Holzen/Syburg

täglich




Haltestellen	Abfahrtszeiten							
Höchstes	21.15	21.45	22.15	22.45	23.15	23.45	0.15	0.45
Heideweg	20	50	20	50	20	50	20	0.50
Syburg	21.30	22.00	22.30	23.00	23.30	0.00	0.30	

Abfahrts Haltestellen in Richtung Wittbräucker Straße/Sommerberg/Holzen/Syburg (bis vor die Haustür)

Weitere Info siehe Fahrplanseite - Information zum AST-Verkehr

täglich








			
Haltestellen	Abfahrtszeiten		
Holthausen	21.10	22.10	23.10
Westhang	10	10	10
Am Hausacker	10	10	10
Krümme	10	10	10
Lindenhorst	10	10	10
Freischöffenweg	10	10	10
Graf-Konrad-Schule	10	10	10
Körnerstraße	10	10	10
Lindenhorst Kirche	10	10	10
Lindenhorst Friedhof	21.10	22.10	23.10

Abfahrtshaltestellen in Richtung Zeche Minister Stein


täglich



						
Haltestellen	Abfahrtszeiten					
Zeche Minister Stein 	21.30	22.30	23.30			
				0.30	1.30	2.30

Abfahrtshaltestelle in Richtung Holthausen/Lindenhorst (bis vor die Haustür)

Weitere Info siehe Fahrplanseite - Information zum AST-Verkehr

 = nur in den Nächten von Freitag auf Samstag, Samstag auf Sonntag und vor Feiertagen

montags bis samstags

sonn- und feiertags

Haltestellen	Abfahrtszeiten									
	montags bis samstags			sonn- und feiertags						
Rahmer Waldbach	20.30	21.00	0.30	5.00	5.30	9.00	20.30	21.00	0.30	
Rupinghofstraße	30	00	30	00	30	00	30	00	30	
Lückersweg	30	00	30	00	30	00	30	00	30	
Mamertusstraße	30	00	30	00	30	00	30	00	30	
Unterfeldstraße	30	00	30	00	30	00	30	00	30	
Westhusener Straße	30	00	30	00	30	00	30	00	30	
Erpinghofstraße	30	00	30	00	30	00	30	00	30	
Degenerstraße	30	00	alle 30	00	30	alle 00	30	00	alle 30	
Viefthausstraße	30	00	30	00	30	00	30	00	30	
Altenhennestraße	30	00	Min. 30	00	30	Min. 00	30	00	Min. 30	
Am Liegenden	30	00	30	00	30	00	30	00	30	
Burgheisterkamp	30	00	30	00	30	00	30	00	30	
Diefziusstraße	30	00	30	00	30	00	30	00	30	
Basenachstraße	30	00	30	00	30	00	30	00	30	
Huckarder Hölzchen	30	00	30	00	30	00	30	00	30	
In der Mulde	30	00	30	00	30	00	30	00	30	
G.-Heinemann-Gesamtsschule	20.30	21.00	0.30	5.00	5.30	9.00	20.30	21.00	0.30	

Abfahrtshaltestellen in Richtung Huckarde Markt/Huckarde Bushof/DO-Huckarde

montags bis samstags

sonn- und feiertags

Haltestellen	Abfahrtszeiten											
	montags bis samstags			sonn- und feiertags								
DO-Huckarde	20.40	21.10	alle 0.40	1.40	2.40	5.10	5.40	alle 9.10	20.40	alle 0.10	1.40	2.40
Huckarde Bushof	45	15	30	45	45	45	15	45	30	15	45	45
Huckarde Markt	20.45	21.15	Min. 0.45	1.45	2.45	5.15	5.45	Min. 9.15	20.45	Min. 0.15	1.45	2.45

Abfahrtshaltestellen in Richtung Erpinghofsiedlung (bis vor die Haustür)

Weitere Info siehe Fahrplenseite - Information zum AST-Verkehr

☒ = nur in den Nächten von Freitag auf Samstag, Samstag auf Sonntag und vor Feiertagen ☑ = nur vor Feiertagen

montags bis samstags

sonn- und feiertags



Haltestellen	Abfahrtszeiten								
	montags bis samstags			sonn- und feiertags			sonn- und feiertags		
Wickeder Holz	21.20	22.20	23.20	7.20	8.20	9.20	21.20	22.20	23.20
Lohheide	20	20	20	20	20	20	20	20	20
Wickeder Straße	20	20	20	20	20	20	20	20	20
Husen	20	20	20	20	20	20	20	20	20
Husener Straße	20	20	20	20	20	20	20	20	20
Haustenbecke	20	20	20	20	20	20	20	20	20
DO-Kurl Bf	20	20	20	20	20	20	20	20	20
Wicker Heck	20	20	20	20	20	20	20	20	20
Fohlenkampstraße	20	20	20	20	20	20	20	20	20
Flemerskamp	20	20	20	20	20	20	20	20	20
Langerohstraße	20	20	20	20	20	20	20	20	20
Kurl Krankenhaus	20	20	20	20	20	20	20	20	20
Mühlackerstraße / Kurl Bf	20	20	20	20	20	20	20	20	20
Kurl Friedhof	20	20	20	20	20	20	20	20	20
Greveler Straße	21.20	22.20	23.20	7.20	8.20	9.20	21.20	22.20	23.20

AbfahrtsHaltestellen in Richtung Scharnhorst Zentrum/DO-Kurl Bf

montags bis samstags

sonn- und feiertags



Haltestellen	Abfahrtszeiten								
	montags bis samstags			sonn- und feiertags			sonn- und feiertags		
Scharnhorst Zentrum	21.30	22.30	23.30	7.30	8.30	9.30	21.30	22.30	23.30
DO-Kurl Bf	21.35	22.35	23.35	7.35	8.35	9.35	21.35	22.35	23.35

AbfahrtsHaltestellen in Richtung Husen/Kurl (bis vor die Haustür)

Weitere Info siehe Fahrplanseite - Information zum AST-Verkehr

täglich



AST	Haltestellen			Abfahrtszeiten		
Im Siesack	21.40	22.40	23.40			
Stofferstraße	40	40	40			
Gropfenbrucher Straße	40	40	40			
Waltroper Straße	40	40	40			
Mengeder Heide	40	40	40			
Am Heiderand	40	40	40			
Rittershofer Straße	40	40	40			
Große Riedbruchstraße	40	40	40			
Brüninghausen	40	40	40			
Deininghausen Abzweig	40	40	40			
Droste-zu-Vischering-Siedlung	40	40	40			
Emsinghofstraße	40	40	40			
Kalmeichweg	40	40	40			
Am Oestricher Bruch	40	40	40			
Auf dem Brauck	40	40	40			
Nebenbruch	40	40	40			
Breisenbachstraße	40	40	40			
Volksbundstraße	40	40	40			
Treckmannweg	21.40	22.40	23.40			

Abfahrts Haltestellen in Richtung DO-Mengede BfS/Mengede Markt

täglich



AST	Haltestellen		Abfahrtszeiten			
DO-Mengede Bf S	21.15	22.15	23.15	0.15	1.15	
Mengede Markt	21.30	22.30	23.30	0.30	1.15	

Abfahrts Haltestellen in Richtung Oestrich/Mengeder Heide/Gropfenbruch (bis vor die Haustür)

Weitere Info siehe Fahrplanseite - Information zum AST-Verkehr

täglich



AST		Haltestellen				Abfahrtszeiten			
Salingen		21.30	22.30	23.30	0.30				
Hinter Holtein		30	30	30	30				
Stortsweg		30	30	30	30				
Tölckestraße		30	30	30	30				
Am Sturmwald		30	30	30	30				
Krämerbank		30	30	30	30				
Menglinghausen		30	30	30	30				
Hellenbank		21.30	22.30	23.30	0.30				

Abfahrts Haltestellen in Richtung DO-Barop/S/Harkortstraße/Gablonzstraße

täglich



AST		Haltestellen				Abfahrtszeiten			
DO-Barop S		21.20	22.20	23.50	0.50				
Harkortstraße U		20	20	50	1.05				
Gablonzstraße		21.20	22.20	23.50	1.05				

Abfahrts Haltestellen in Richtung Menglinghausen/Salingen (bis vor die Haustür)

Weitere Info siehe Fahrplanseite - Information zum AST-Verkehr

täglich



AST				
Haltestellen	Abfahrtszeiten			
Zoo	21.30	22.30	23.30	0.30
Seniorenheim	30	30	30	30
Mergelteichstraße/Zoo	21.30	22.30	23.30	0.30

AbfahrtsHaltestellen in Richtung DO-Barop^S/Harkortstraße/Gablonzstraße

täglich



AST				
Haltestellen	Abfahrtszeiten			
DO-Barop ^S	21.20	22.20	23.50	1.05
Harkortstraße ^U	20	20	50	1.05
Gablonzstraße	21.20	22.20	23.50	0.50

AbfahrtsHaltestellen in Richtung Mergelteichstraße/Zoo (bis vor die Haustür)

Weitere Info siehe Fahrplanseite - Informationen zum AST-Verkehr

täglich




AST		Abfahrtszeiten				
Haltestellen						
Schwarzer Weg	21.45	22.15	22.45	23.15	23.45	
Trapphofstraße	45	15	45	15	45	
Brackeler Linde	45	15	45	15	45	
Arcostraße	45	15	45	15	45	
Funkturmsiedlung	45	15	45	15	45	
Haslindestraße	45	15	45	15	45	
Buddenacker	45	15	45	15	45	
Fuchshöhle	21.45	22.15	22.45	23.15	23.45	

Abfahrts Haltestellen in Richtung Asseln Aplerbecker Straße/DO-Asseln Mitte 

täglich



AST		Abfahrtszeiten				
Haltestellen						
Asseln Aplerbecker Straße	21.35	22.05	22.35	23.05	23.35	0.05
DO-Asseln Mitte 	21.35	22.05	22.35	23.05	23.35	0.05

Abfahrts Haltestellen in Richtung Neuasseln (bis vor die Haustür)

Weitere Info siehe Fahrplanseite - Information zum AST-Verkehr

montags bis freitags

samstags, sonn- und feiertags



Haltestellen	Abfahrtszeiten					
Mooskamp	6.32		20.32		9.32	20.32
Nahverkehrsmuseum Mooskamp	33	alle	33		33	alle 33
Fernstraße	35	60	35		35	60 35
Roggenkamp	36	Min.	36		36	Min. 36
Niedernetter Straße	36		36		36	36
Gut Königsmühle	6.36		20.36		9.36	20.36

Abfahrts Haltestellen in Richtung Obernette/Hördemannshof/Mengede Markt/DO-Mengede Bf

montags bis freitags

samstags, sonn- und feiertags



Haltestellen	Abfahrtszeiten					
Obernette	6.30	alle	20.30		8.30	alle 20.30
Hördemannshof	32	60	32		32	60 32
Mengede Markt	35	Min.	35		35	Min. 35
DO-Mengede Bf	6.35		20.35		8.35	20.35

Abfahrts Haltestellen in Richtung Niedernetze (bis vor die Haustür)

Weitere Info siehe Fahrplanseite - Information zum AST-Verkehr

montags bis samstags



sonn- und feiertags

AST			Abfahrtszeiten		
Haltestellen			Abfahrtszeiten		
Dortmund Schalkenbergsiepen	6.30	0.30	9.30	0.30	
Herdecke Blickstraße	30	30	30	30	
Dortmund Am Hülsenberg	30	30	30	30	
Dortmund In den Böcken	30	alle 30	30	alle 30	
Dortmund Pferdesiepen	30	60 30	30	60 30	
Dortmund Silberknapp	30	Min. 30	30	Min. 30	
Dortmund Am Ballroth	30	30	30	30	
Dortmund Großholthsn.Friedhof	30	30	30	30	
Dortmund Terwestenstraße	30	30	30	30	
Dortmund Hegemanns Heide Süd	6.30	0.30	9.30	0.30	

Abfahrtshaltestellen in Richtung DO-Barop^S/Harkortstraße/Gablonzstraße

montags bis samstags

sonn- und feiertags

AST			Abfahrtszeiten		
Haltestellen			Abfahrtszeiten		
Dortmund Gablonzstraße	6.20	alle 22.20 23.50	9.20	alle 22.20 23.50	1.05
Dortmund Harkortstraße 	20	60 20 50 1.05	20	60 20 50 1.05	
Dortmund Barop 	6.20	Min. 22.20 23.50 0.50 1.05	9.20	Min. 22.20 23.50 0.50	

Abfahrtshaltestellen in Richtung Schnee/Großholthausen (bis vor die Haustür)

Weitere Info siehe Fahrplanseite - Informationen zum AST-Verkehr

AST
Anrufsammeltaxi
Schnee/Großholthausen

AST

täglich



AST				
Haltestellen	Abfahrtszeiten			
Baedekerstraße	21.45	22.45	23.45	
Sprickmannweg	45	45	45	
Rauschenbuschstraße	45	45	45	
Meylantstraße	45	45	45	
Molnerweg	45	45	45	
Kortschstraße	45	45	45	
Robert-Götz-Straße	45	45	45	
Heimbach	45	45	45	
Ebbinghausstraße	45	45	45	
Roningweg	45	45	45	
Emkraft	45	45	45	
Langschedestraße	21.45	22.45	23.45	

Abfahrts Haltestellen in Richtung Eichwaldstraße/DO-Wickede West/DO-Kurl Bf

täglich



AST				
Haltestellen	Abfahrtszeiten			
DO-Wickede West	22.05	23.05	0.05	
Eichwaldstraße		10	10	0.10
DO-Kurl Bf	21.35	22.35	23.35	

Abfahrts Haltestellen in Richtung Baedekerstraße/Roningweg (bis vor die Haustür)

Weitere Info siehe Fahrplanseite - Information zum AST-Verkehr

montags bis freitags



Haltestellen	Abfahrtszeiten																	
Technologiezentrum	6.22	6.32	6.42	6.52	7.02	7.12	7.22	7.32	7.42	alle	18.02	18.12	18.22	18.32	18.42	18.52	19.02	
DO-Universität ☉	26	36	46	56	06	16	26	36	46	10	06	16	26	36	46	56	06	
Campus Süd	29	39	49	59	09	19	29	39	49	Min.	09	19	29	39	49	59	09	
Eichlinghofen H-Bahn	6.30	6.40	6.50	7.00	7.10	7.20	7.30	7.40	7.50		18.10	18.20	18.30	18.40	18.50	19.00	19.10	

montags bis freitags



Haltestellen	Abfahrtszeiten																	
Eichlinghofen H-Bahn	6.21	6.31	6.41	6.51	7.01	7.11	7.21	7.31	7.41	alle	18.01	18.11	18.21	18.31	18.41	18.51	19.01	
Campus Süd	23	33	43	53	03	13	23	33	43	10	03	13	23	33	43	53	03	
DO-Universität ☉	25	35	45	55	05	15	25	35	45	Min.	05	15	25	35	45	55	05	
Technologiezentrum	6.28	6.38	6.48	6.58	7.08	7.18	7.28	7.38	7.48		18.08	18.18	18.28	18.38	18.48	18.58	19.08	

An Samstagen, Sonn- und Feiertagen erfolgen keine Fahrten

montags bis freitags


Haltestellen		Abfahrtszeiten																
Campus Nord		6.21	6.26	6.31	6.36	6.41	6.46	6.51	6.56	a5M	20.21	20.26	20.31	20.36	20.41	20.46	20.51	20.56
Campus Süd		6.23	6.28	6.33	6.38	6.43	6.48	6.53	6.58		20.23	20.28	20.33	20.38	20.43	20.48	20.53	20.58

montags bis freitags


Haltestellen		Abfahrtszeiten																
Campus Süd		6.23	6.28	6.33	6.38	6.43	6.48	6.53	6.58	a5M	20.23	20.28	20.33	20.38	20.43	20.48	20.53	20.58
Campus Nord		6.25	6.30	6.35	6.40	6.45	6.50	6.55	7.00		20.25	20.30	20.35	20.40	20.45	20.50	20.55	21.00

An Samstagen, Sonn- und Feiertagen erfolgen keine Fahrten

montags bis freitags

Linie 3

Haltestellen	Abfahrtszeiten																
Campus Nord	19.05	19.15	19.25	19.35	19.45	19.55	20.05	20.15	alle	22.45	22.55	23.05	23.15	23.25	23.35	23.45	23.55
Campus Süd	07	17	27	37	47	57	07	17	10	47	57	07	17	27	37	47	57
Eichlinghofen H-Bahn	19.08	19.18	19.28	19.38	19.48	19.58	20.08	20.18	Min.	22.48	22.58	23.08	23.18	23.28	23.38	23.48	23.58

montags bis freitags

Linie 3

Haltestellen	Abfahrtszeiten																
Eichlinghofen H-Bahn	19.10	19.20	19.30	19.40	19.50	20.00	20.10	20.20	alle	22.50	23.00	23.10	23.20	23.30	23.40	23.50	0.00
Campus Süd	12	22	32	42	52	02	12	22	10	52	02	12	22	32	42	52	02
Campus Nord	19.14	19.24	19.34	19.44	19.54	20.04	20.14	20.24	Min.	22.54	23.04	23.14	23.24	23.34	23.44	23.54	0.04

An Samstagen, Sonn- und Feiertagen erfolgen keine Fahrten

montags bis freitags
samstags

Linie 5

Haltestellen	Abfahrtszeiten													
DO-Universität ☺	6.26	6.36	6.46	6.56	alle	23.36	23.46	23.56	0.06	8.09	8.24	alle	15.54	16.09
Campus Süd	29	39	49	59	10	39	49	59	09	13	28	15	58	13
Eichlinghofen H-Bahn	6.30	6.40	6.50	7.00	Min.	23.40	23.50	0.00	0.10	8.15	8.30	Min.	16.00	16.15

montags bis freitags
samstags

Linie 5

Haltestellen	Abfahrtszeiten													
Eichlinghofen H-Bahn	6.21	6.31	6.41	6.51	alle	23.31	23.41	23.51	0.01	8.01	8.16	alle	15.46	16.01
Campus Süd	23	33	43	53	10	33	43	53	03	04	19	15	49	04
DO-Universität ☺	6.25	6.35	6.45	6.55	Min.	23.35	23.45	23.55	0.05	8.08	8.23	Min.	15.53	16.08

An Sonn- und Feiertagen erfolgen keine Fahrten

montags bis freitags

Linie 7

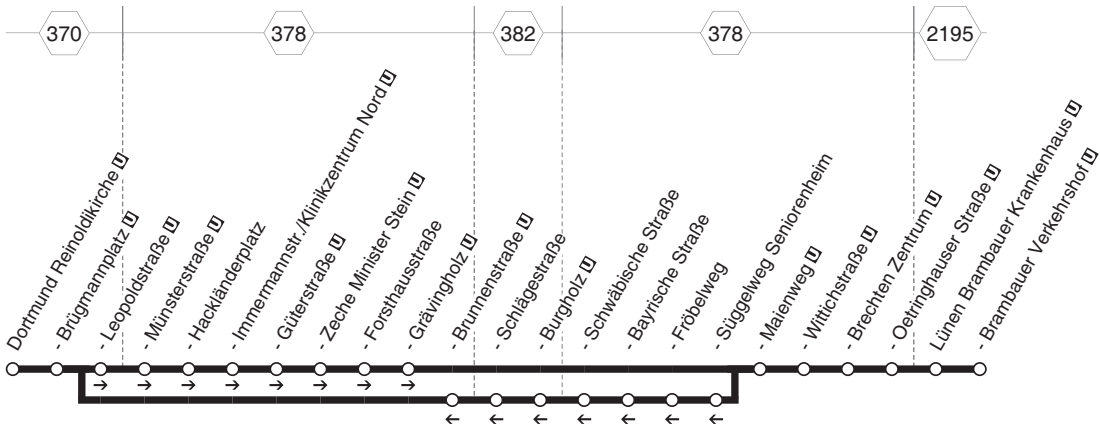
Haltestellen	Abfahrtszeiten																
Technologiezentrum	6.22	6.32	6.42	6.52	7.02	7.12	7.22	7.32	a10M	19.42	19.52	20.02	20.12	20.22	20.32	20.42	20.52
DO-Universität	6.25	6.35	6.45	6.55	7.05	7.15	7.25	7.35		19.45	19.55	20.05	20.15	20.25	20.35	20.45	20.55

montags bis freitags

Linie 7

Haltestellen	Abfahrtszeiten																
DO-Universität	6.26	6.36	6.46	6.56	7.06	7.16	7.26	7.36	a10M	19.46	19.56	20.06	20.16	20.26	20.36	20.46	20.56
Technologiezentrum	6.29	6.39	6.49	6.59	7.09	7.19	7.29	7.39		19.49	19.59	20.09	20.19	20.29	20.39	20.49	20.59

An Samstagen, Sonn- und Feiertagen erfolgen keine Fahrten

**NE1****NE1****NE1**

DSW21
 Eving - Brechten - LÜN-Brämbauer
 und zurück

Reinoldikirche - Immermannstraße -
 Eving - Brechten - LÜN-Brämbauer
 und zurück



montags bis freitags

samstags

sonn- und feiertags



Haltestellen	Abfahrtszeiten					
	A		B	B	C	
Reinoldikirche	0.15	4.15	0.15	7.15	0.15	
Brüggmannplatz	17	17	17	17	17	
Leopoldstraße	20	20	20	20	20	
Münsterstraße	21	21	21	21	21	
Hackländerplatz	22	22	22	22	22	
Immermannstr./Klinikz. Nord	23	23	23	23	23	
Güterstraße	25	25	25	alle 25	25	
Zeche Minister Stein	27	27	27	60 27	27	
Forsthausstraße	28	28	28	Min. 28	28	
Grävlingholz	30	30	30	30	30	
Maienweg	32	32	32	32	32	
Wittichstraße	33	33	33	33	33	
Brechten Zentrum	35	35	35	35	35	
Oetringhauser Straße	37	37	37	37	37	
Brambauer Krankenhaus	39	39	39	39	39	
Brambauer Verkehrshof	0.41	4.41	0.41	7.41	0.41	

Keine Anwendung des Kurzstreckentarifs auf den NachtExpress-Linien

In den Nächten zu den Feiertagen wie samstags

A = in der Nacht von Freitag auf Samstag B = in der Nacht von Samstag auf Sonntag C = in der Nacht von Sonntag auf Montag und nach Feiertagen



DSW21
 Reinoldikirche - Immermannstraße -
 Eving - Brechten - LUN-Brambauer





montags bis freitags

samstags

sonn- und feiertags



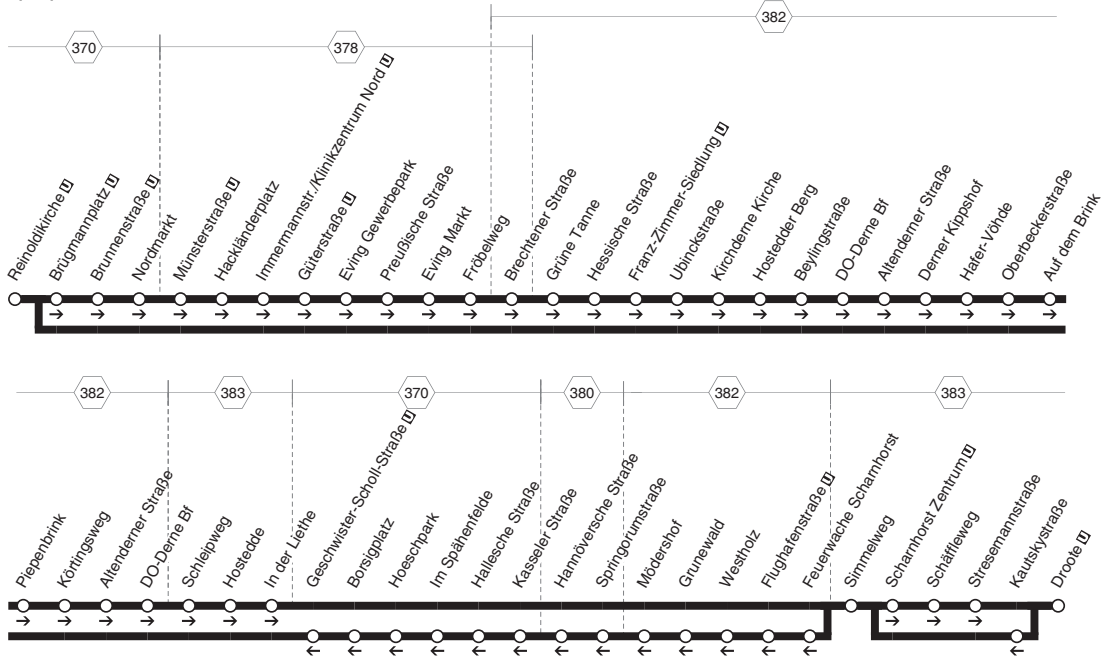
Haltestellen	Abfahrtszeiten					
	A		B	B	B	C
Brambauer Verkehrshof	0.46	4.46	0.46	6.46	7.46	0.46
Brambauer Krankenhaus	47	47	47	47	47	47
Oetringhauser Straße	49	49	49	49	49	49
Brechten Zentrum	50	50	50	50	7.50	50
Wittichstraße	52	52	52	52		52
Maienweg	53	53	53	53		53
Süggelweg Seniorenheim	55	55	55	alle	55	55
Fröbelweg	56	56	56	60	56	56
Bayrische Straße	57	57	57	Min.	57	57
Schwäbische Straße	58	58	58		58	58
Burgholz	1.00	5.00	1.00	7.00		1.00
Schlägestraße	00	00	00	00		00
Brunnenstraße	03	03	03	03		03
Brüggmannplatz	05	05	05	05		05
Reinoldikirche	1.07	5.07	1.07	7.07		1.07

Keine Anwendung des Kurzstreckentarifs auf den NachtExpress-Linien

In den Nächten zu den Feiertagen wie samstags

A = in der Nacht von Freitag auf Samstag B = in der Nacht von Samstag auf Sonntag C = in der Nacht von Sonntag auf Montag und nach Feiertagen

DSW21
LÜN-Brambauer - DO-Brechten -
Grävingholz - Burgholz - Reinoldikirche





montags bis freitags

samstags


sonn- und feiertags →

Haltestellen	Abfahrtszeiten								
	A			B			C		
Reinoldikirche	ab	0.45	3.45	4.45	0.45	1.45	2.45	6.45	0.45
Brüggmannplatz		47	47	47	47	47	47	47	47
Brunnenstraße		49	49	49	49	49	49	49	49
Nordmarkt		50	50	50	50	50	50	50	50
Münsterstraße		51	51	51	51	51	51	51	51
Hackländerplatz		52	52	52	52	52	52	52	52
Immermannstr./Klinikz. Nord		53	53	53	53	53	53	53	53
Güterstraße		55	55	55	55	55	55	55	55
Eving Gewerbepark		57	57	57	57	57	57	57	57
Preußische Straße		59	59	59	59	59	59	59	59
Eving Markt		1.00	4.00	5.00	1.00	2.00	3.00	7.00	1.00
Fröbelweg		01	01	01	01	01	01	01	01
Brechtener Straße		03	03	03	03	03	03	03	03
Grüne Tanne		04	04	04	04	04	04	04	04
Hessische Straße		05	05	05	05	05	05	05	05
Franz-Zimmer-Siedlung		07	07	07	07	07	07	07	07
Ubinckstraße		08	08	08	08	08	alle	08	08
Kirchderne Kirche		09	09	09	09	09	60	09	09
Hostedder Berg		10	10	10	10	10	Min.	10	10
Beylingstraße		11	11	11	11	11	11	11	11
DO-Derne Bf		12	12	12	12	12	12	12	12
Altenderner Straße		13	13	13	13	13	13	13	13
Dermer Kippshof		14	14	14	14	14	14	14	14
Hafer-Vöhde		16	16	16	16	16	16	16	16
Oberbeckerstraße		17	17	17	17	17	17	17	17
Auf dem Brink		18	18	18	18	18	18	18	18
Piepenbrink		19	19	19	19	19	19	19	19
Körtingsweg		20	20	20	20	20	20	20	20
Altenderner Straße		21	21	21	21	21	21	21	21
DO-Derne Bf		22	22	22	22	22	22	22	22
Schleipweg		23	23	23	23	23	23	23	23
Hostedde		23	23	23	23	23	23	23	23
In der Lieth		24	24	24	24	24	24	24	24
Simmelweg		26	26	26	26	26	26	26	26
Scharnhorst Zentrum		1.27	4.27	5.27	1.27	2.27	3.27	7.27	1.27




Reinoldikirche - Immermannstr. - Eving -
DSW21 Kirchderne - Derne - Scharnhorst



Schäffleweg	1.28	4.28	5.28	1.28	2.28	3.28	alle	7.28	1.28	
Stresemannstraße	29	29	29	29	29	29	60	29	29	
Droote 	an	1.30	4.30	5.30	1.30	2.30	3.30	Min.	7.30	1.30

Keine Anwendung des Kurzstreckentarifs auf den NachtExpress-Linien

 Anschlussgarantie zu den NachtExpress-Linien auf separater Seite
In den Nächten zu den Feiertagen wie samstags

 = in der Nacht von Freitag auf Samstag  = in der Nacht von Samstag auf Sonntag  = in der Nacht von Sonntag auf Montag und nach Feiertagen



DSW21 Reinoldikirche - Immermannstr. - Eving -
Kirchderne - Derne - Scharnhorst





montags bis freitags

samstags



Haltestellen	Abfahrtszeiten								
	A				B	B	B	B	
Droote U	ab	4.45				0.45		6.45	
Kautskystraße		46				46		46	
Simmelweg		47				47		47	
Feuerwache Scharnhorst		47				47		47	
Flughafenstraße U		48				48		48	
Westholz		49				49		49	
Grunewald		51				51		51	
Mödershof		52				52		alle	52
Springorumstraße		54				54		60	54
Hannöversche Straße		56				56		Min.	56
Kasseler Straße		58				58		58	
Hallesche Straße		59				59		59	
Im Spähenfelde		5.01				1.01		7.01	
Hoeschpark		02				02		02	
Borsigplatz		0.04	0.34	04		0.04	0.34	04	
Geschwister-Scholl-Straße U		06	36	06		06	36	06	
Reinoldikirche U	an	0.08	0.38	5.08		0.08	0.38	1.08	7.08

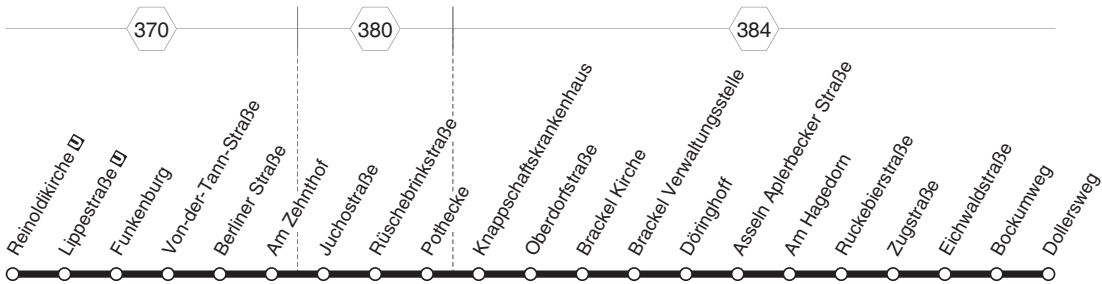
Keine Anwendung des Kurzstreckentarifs auf den NachtExpress-Linien
In den Nächten zu den Feiertagen wie samstags

A = in der Nacht von Freitag auf Samstag B = in der Nacht von Samstag auf Sonntag



DSW21 Scharnhorst - Hannöversche Straße -
Borsigplatz - Reinoldikirche



**NE3****NE3**

DSW21
Reinoldikirche - Körne - Brackel - Asseln -
Wicke
und zurück



montags bis freitags

samstags

sonn- und feiertags



Haltestellen	Abfahrtszeiten										
	A					B		C		C	
Reinoldikirche	0.15	0.45	3.45	4.15	4.45	0.15	7.15	0.15	0.45		
Lippestraße	17	47	47	17	47	17	17	17	47		
Funkenburg	18	48	48	18	48	18	18	18	48		
Von-der-Tann-Straße	19	49	49	19	49	19	19	19	49		
Berliner Straße	20	50	50	20	50	20	20	20	50		
Am Zehnthof	21	51	51	21	51	21	21	21	51		
Juchostraße	22	52	52	22	52	22	22	22	52		
Rüschelbrinkstraße	24	54	54	24	54	24	24	24	54		
Pothecke	25	55	55	25	55	25	25	25	55		
Knappschaftskrankenhaus	26	56	56	26	56	26	alle	26	56		
Oberdorfstraße	27	57	57	27	57	27	30	27	57		
Brackel Kirche an	0.28	0.58	3.58	4.28	4.58	0.28	Min.	7.28	0.28	0.58	
Brackel Kirche ab	0.29	0.59	3.59	4.29	4.59	0.29	7.29	0.29	0.59		
Brackel Verwaltungsstelle	30	1.00	4.00	30	5.00	30	30	30	1.00		
Döringhoff	32	02	02	32	02	32	32	32	02		
Asseln Aplerbecker Straße	34	04	04	34	04	34	34	34	04		
Am Hagedorn	35	05	05	35	05	35	35	35	05		
Ruckebierstraße	36	06	06	36	06	36	36	36	06		
Zugstraße	37	07	07	37	07	37	37	37	07		
Eichwaldstraße	38	08	08	38	08	38	38	38	08		
Bockumweg	39	09	09	39	09	39	39	39	09		
Dollersweg	0.40	1.10	4.10	4.40	5.10	0.40	7.40	0.40	1.10		

Keine Anwendung des Kurzstreckentarifs auf den NachtExpress-Linien

 Anschlussgarantie zu den NachtExpress-Linien auf separater Seite
in den Nächten zu den Feiertagen wie samstags

A = in der Nacht von Freitag auf Samstag B = in der Nacht von Samstag auf Sonntag C = in der Nacht von Sonntag auf Montag und nach Feiertagen

DSW21
Wickede
Reinoldikirche - Körne - Brackel - Asseln -



montags bis freitags

samstags

sonn- und feiertags



Haltestellen	Abfahrtszeiten											
	A					B				C		
Dollersweg	0.44	1.14	4.14	4.44	5.14	0.44	6.44	7.14	7.44	0.44	1.14	
Bockumweg	45	15	15	45	15	45	45	15	45	45	15	
Eichwaldstraße	46	16	16	46	16	46	46	16	46	46	16	
Zugstraße	47	17	17	47	17	47	47	17	47	47	17	
Ruckebierstraße	48	18	18	48	18	48	48	18	48	48	18	
Am Hagedorn	49	19	19	49	19	49	49	19	49	49	19	
Asseln Aplerbecker Straße	50	20	20	50	20	50	50	20	50	50	20	
Döringhöf	52	22	22	52	22	52	52	22	52	52	22	
Brackel Verwaltungsstelle	54	24	24	54	24	54	54	24	54	54	24	
Brackel Kirche an	0.55	1.25	4.25	4.55	5.25	0.55	alle	6.55	7.25	7.55	0.55	1.25
Brackel Kirche ab	0.56	1.26	4.26	4.56	5.26	0.56	30	6.56	7.26	7.56	0.56	1.26
Oberdorfstraße	57	27	27	57	27	57	Min.	57	27	57	57	27
Knappschaftskrankenhaus	58	28	28	58	28	58	58	28	58	58	28	
Pothecke	59	29	29	59	29	59	59	29	59	59	29	
Rüschelbrinkstraße	1.00	30	30	5.00	30	1.00	7.00	30	8.00	1.00	30	
Juchostraße	01	31	31	01	31	01	01	31	01	01	31	
Am Zehnhof	03	33	33	03	33	03	03	33	03	03	33	
Berliner Straße	04	34	34	04	34	04	04	34	04	04	34	
Von-der-Tann-Straße	05	35	35	05	35	05	05	35	05	05	35	
Funkenburg	06	36	36	06	36	06	06	36	06	06	36	
Lippestraße U	07	37	37	07	37	07	07	37	07	07	37	
Reinoldikirche U	1.10	1.40	4.40	5.10	5.40	1.10	7.10	40	10	1.10	1.40	
Dortmund Hbf an								7.43	8.13			

Keine Anwendung des Kurzstreckentarifs auf den NachtExpress-Linien
In den Nächten zu den Feiertagen wie samstags

A = in der Nacht von Freitag auf Samstag **B** = in der Nacht von Samstag auf Sonntag **C** = in der Nacht von Sonntag auf Montag und nach Feiertagen

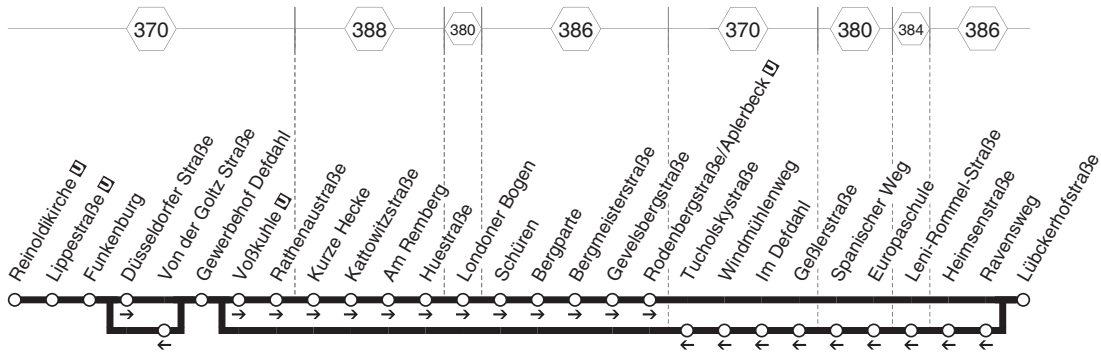
X = fährt weiter bis Dortmund Hbf



DSW21
Reinoldikirche

Wickede - Asseln - Brackel - Körne -



**NE4****NE4**

DSW21
**Reinoldikirche - Voßkuhle - Schüren -
 Aplerbeck**
 und zurück



montags bis freitags

samstags

sonn- und feiertags



Haltestellen	Abfahrtszeiten					
	A			B		C
Reinoldikirche	0.45	3.45	4.45	0.45	6.45	0.45
Lippestraße	47	47	47	47	47	47
Funkenburg	48	48	48	48	48	48
Düsseldorfer Straße	50	50	50	50	50	50
Gewerbehof Defdahl	51	51	51	51	51	51
Voßkuhle	53	53	53	53	53	53
Rathenaustraße	54	54	54	54	54	54
Kurze Hecke	55	55	55	55 alle	55	55
Kattowitzstraße	56	56	56	56 60	56	56
Am Remberg	57	57	57	57 Min.	57	57
Huestraße	58	58	58	58	58	58
Londoner Bogen	1.00	4.00	5.00	1.00	7.00	1.00
Schüren (Bstg 02)	02	02	02	02	02	02
Bergparte	04	04	04	04	04	04
Bergmeisterstraße	05	05	05	05	05	05
Gevelsbergstraße	06	06	06	06	06	06
Rodenbergstraße/Aplerbeck	07	07	07	07	07	07
Lübckerhofstraße	1.08	4.08	5.08	1.08	7.08	1.08

Keine Anwendung des Kurzstreckentarifs auf den NachtExpress-Linien

Anschlussgarantie zu den NachtExpress-Linien auf separater Seite

In den Nächten zu den Feiertagen wie samstags

A = in der Nacht von Freitag auf Samstag B = in der Nacht von Samstag auf Sonntag C = in der Nacht von Sonntag auf Montag und nach Feiertagen

DSW21
Aplerbeck
Reinoldikirche - Voßkuhle - Schüren -



montags bis freitags

samstags

sonn- und feiertags



Haltestellen	Abfahrtszeiten								
	A			B			C		
Lübckerhofstraße	1.16	4.16	5.16	1.16	7.16	1.16			
Ravensweg	17	17	17	17	17	17			
Heimsenstraße	18	18	18	18	18	18			
Leni-Rommel-Straße	19	19	19	19	19	19			
Europaschule	24	24	24	24	24	24			
Spanischer Weg	25	25	25	25	25	25			
Geßlerstraße	26	26	26	26	alle	26			
Im Defdahl	28	28	28	28	60	28			
Windmühlenweg	29	29	29	29	Min.	29			
Tucholskystraße	30	30	30	30		30			
Gewerbehof Defdahl	31	31	31	31		31			
Von der Goltz Straße	32	32	32	32		32			
Funkenburg	33	33	33	33		33			
Lippestraße	34	34	34	34		34			
Reinoldikirche	1.37	4.37	5.37	1.37	7.37	1.37			

Keine Anwendung des Kurzstreckentarifs auf den NachtExpress-Linien

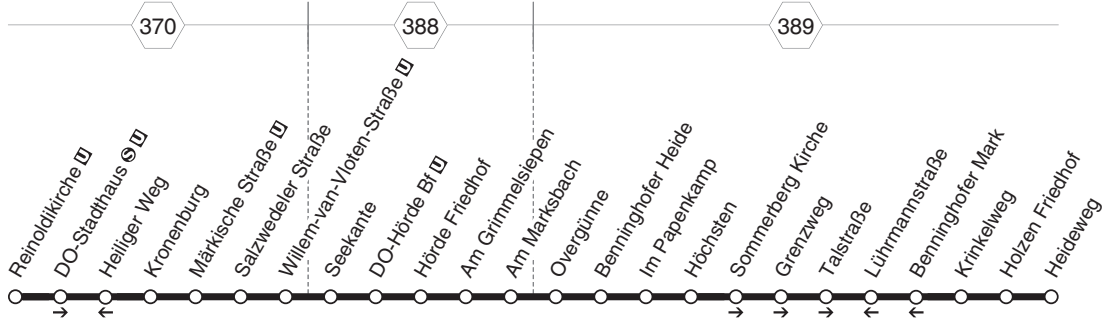
In den Nächten zu den Feiertagen wie samstags

A = in der Nacht von Freitag auf Samstag B = in der Nacht von Samstag auf Sonntag C = in der Nacht von Sonntag auf Montag und nach Feiertagen



DSW21 Aplerbeck - Defdahl - Reinoldikirche



**NE5****NE5**

DSW21
Reinoldikirche - Märkische Straße -
Hörde - Höchsten - Holzen
und zurück



montags bis freitags

samstags

sonn- und feiertags



Haltestellen	Abfahrtszeiten					
	A		B	B	C	
Reinoldikirche	0.15	4.15	0.15	7.15	0.15	
DO-Stadthaus	18	18	18	18	18	
Kronenburg	19	19	19	19	19	
Märkische Straße	20	20	20	20	20	
Salzwedeler Straße	22	22	22	22	22	
Willem-van-Vloten-Straße	23	23	23	23	23	
Seekante	25	25	25	25	25	
DO-Hörde Bf (Bstg 1) an	0.27	4.27	0.27	7.27	0.27	
DO-Hörde Bf (Bstg 1) ab	0.30	4.30	0.30	7.30	0.30	
Hörde Friedhof	31	31	31	alle 31	31	
Am Grimmelsiepen	32	32	32	60 32	32	
Am Marksbach	32	32	32	Min. 32	32	
Overgünne	33	33	33	33	33	
Benninghofer Heide	34	34	34	34	34	
Im Papenkamp	35	35	35	35	35	
Höchsten	36	36	36	36	36	
Sommerberg Kirche	38	38	38	38	38	
Grenzweg	39	39	39	39	39	
Talstraße	40	40	40	40	40	
Krinkelweg	41	41	41	41	41	
Holzen Friedhof	42	42	42	42	42	
Heideweg	0.43	4.43	0.43	7.43	0.43	

Keine Anwendung des Kurzstreckentarifs auf den NachtExpress-Linien

Anschlussgarantie zu den NachtExpress-Linien auf separater Seite

In den Nächten zu den Feiertagen wie samstags

A = in der Nacht von Freitag auf Samstag B = in der Nacht von Samstag auf Sonntag C = in der Nacht von Sonntag auf Montag und nach Feiertagen

DSW21
Reinoldikirche - Märkische Straße -
Hörde - Höchsten - Holzen



montags bis freitags

samstags

sonn- und feiertags



Haltestellen	Abfahrtszeiten					
	A ^X		B	B	B	C
Heideweg	0.45	4.45	0.45	6.45	7.45	0.45
Holzen Friedhof	46	46	46	46	46	46
Krinkelweg	47	47	47	47	47	47
Benninghofer Mark	48	48	48	48	48	48
Lührmannstraße	48	48	48	48	48	48
Höchsten	49	49	49	49	49	49
Im Papenkamp	50	50	50	50	50	50
Benninghofer Heide	51	51	51	51	51	51
Overgünne	52	52	52	52	52	52
Am Marksbach	53	53	53	alle	53	53
Am Grimmelsiepen	54	54	54	60	54	54
Hörde Friedhof	54	54	54	Min.	54	54
DO-Hörde Bf (Bstg 2) an	0.56	4.56	0.56	6.56	7.56	0.56
DO-Hörde Bf (Bstg 2) ab	0.58		0.58	6.58		0.58
Seekante	59		59	59		59
Willem-van-Vloten-Straße	1.01		1.01	7.01		1.01
Salzwedeler Straße	02		02	02		02
Märkische Straße	04		04	04		04
Kronenburg	05		05	05		05
Heiliger Weg	06		06	06		06
Reinoldikirche	1.09		1.09	7.09		1.09

Keine Anwendung des Kurzstreckentarifs auf den NachtExpress-Linien
In den Nächten zu den Feiertagen wie samstags

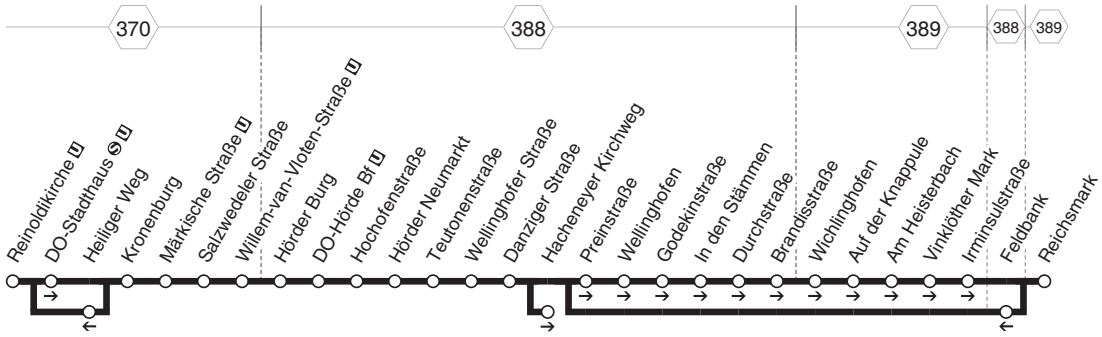
A = in der Nacht von Freitag auf Samstag **B** = in der Nacht von Samstag auf Sonntag **C** = in der Nacht von Sonntag auf Montag und nach Feiertagen
X = fährt weiter Richtung Brünninghausen Betriebshof



DSW21
Holzen - Höchsten - Hörde -
Märkische Straße - Reinoldikirche



DSW21
Wellinghofen - Wichlinghofen - Reichsmark
und zurück



**ME6**

montags bis freitags

samstags

sonn- und feiertags



Haltestellen	Abfahrtszeiten							
			A	A	B	B	C	C
Reinoldikirche	0.45	1.45	3.45	4.45	0.45	6.45	0.45	1.45
DO-Stadthaus	48	48	48	48	48	48	48	48
Kronenburg	49	49	49	49	49	49	49	49
Märkische Straße	50	50	50	50	50	50	50	50
Salzwedeler Straße	52	52	52	52	52	52	52	52
Willem-van-Floten-Straße	53	53	53	53	53	53	53	53
Hörder Burg	54	54	54	54	54	54	54	54
DO-Hörde Bf (Bstg 2) an	0.56	1.56	3.56	4.56	0.56	6.56	0.56	1.56
DO-Hörde Bf (Bstg 2) ab	1.00	1.56	4.00	5.00	1.00	7.00	1.00	1.56
Hochofenstraße	01	57	01	01	01	01	01	57
Hörder Neumarkt	02	58	02	02	02	02	02	58
Teutonenstraße	03	59	03	03	03	03	03	59
Wellinghofer Straße	04	2.00	04	04	04	04	04	2.00
Danziger Straße	1.05	01	4.05	5.05	1.05	7.05	1.05	01
Hacheneyer Kirchweg	}	2.02	}	}	}	Min. }	}	2.02
Preinstraße	1.06		4.06	5.06	1.06	7.06	1.06	
Wellinghofen	07		07	07	07	07	07	
Godekinstraße	08		08	08	08	08	08	
In den Stämmen	09		09	09	09	09	09	
Durchstraße	09		09	09	09	09	09	
Brandisstraße	10		10	10	10	10	10	
Wichlinghofen	10		10	10	10	10	10	
Auf der Knappule	11		11	11	11	11	11	
Am Heisterbach	12		12	12	12	12	12	
Vinklöther Mark	13		13	13	13	13	13	
Irmisulstraße	13		13	13	13	13	13	
Reichsmark	1.14		4.14	5.14	1.14	7.14	1.14	

Anschlussgarantie zu den NachtExpress-Linien auf separater Seite
 in den Nächten zu den Feiertagen wie samstags

A = in der Nacht von Freitag auf Samstag **B** = in der Nacht von Samstag auf Sonntag **C** = in der Nacht von Sonntag auf Montag und nach Feiertagen

ME6

DSW21
 Reinoldikirche - Märkische Straße - Hörde -
 Wellinghofen - Wichlinghofen - Reichsmark

ME6








montags bis freitags

samstags

sonn- und feiertags



Haltestellen	Abfahrtszeiten						
	A			B	B		C
Reichsmark	1.15	4.15	5.15	1.15	6.15	7.15	1.15
Feldbank	20	20	20	20	20	20	20
Danziger Straße	21	21	21	21	21	21	21
Wellinghofer Straße	22	22	22	22	22	22	22
Teutonenstraße	23	23	23	23	23	23	23
Hörder Neumarkt	24	24	24	24	24	24	24
Hochofenstraße	25	25	25	25	alle	25	25
DO-Hörde Bf  (Bstg 1) an	1.26	4.26	5.26	1.26	60	6.26	7.26
DO-Hörde Bf  (Bstg 1) ab	1.28	4.28		1.28	Min.	6.28	1.28
Hörder Burg	29	29		29		29	29
Willem-van-Vloten-Straße 	31	31		31		31	31
Salzwedeler Straße	32	32		32		32	32
Märkische Straße 	34	34		34		34	34
Kronenburg	35	35		35		35	35
Heiliger Weg	36	36		36		36	36
Reinoldikirche 	1.39	4.39		1.39		6.39	1.39

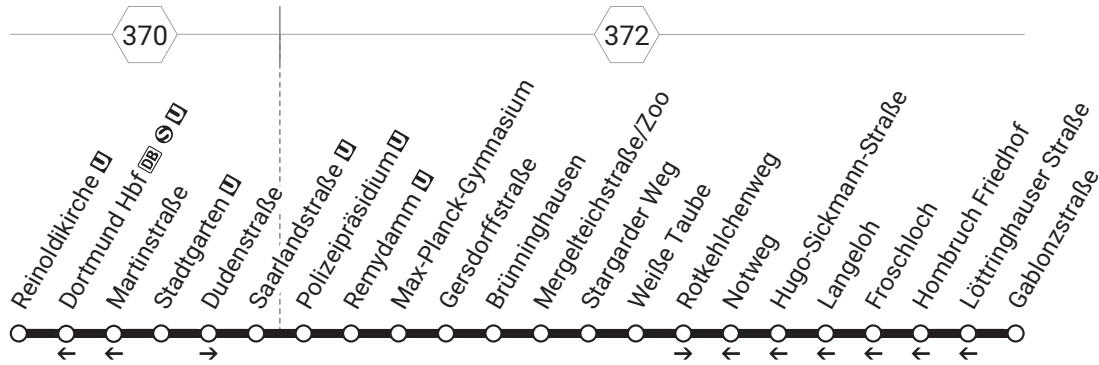
Keine Anwendung des Kurzstreckentarifs auf den NachtExpress-Linien
In den Nächten zu den Feiertagen wie samstags

A = in der Nacht von Freitag auf Samstag **B** = in der Nacht von Samstag auf Sonntag **C** = in der Nacht von Sonntag auf Montag und nach Feiertagen



DSW21
Reichsmark - Wellinghofen - Hörde -
Märkische Straße - Reinoldikirche





DSW21
Reinoldikirche - Saarlandstraße -
Brünnighausen - Kirchhörde -
Hornbruch
und zurück



montags bis freitags

samstags



Haltestellen	Abfahrtszeiten														
Reinoldikirche	0.15	1.15	1.45	4.15	5.15	5.45	0.15	1.15	1.45	2.15	7.15	7.45			
Stadtgarten	18	18	48	18	18	48	18	18	48	18	18	48			
Dudenstraße	20	20	50	20	20	50	20	20	50	20	20	50			
Saarlandstraße	21	21	51	21	21	51	21	21	51	21	21	51			
Polizeipräsidium	22	22	52	22	22	52	22	22	52	22	22	52			
Remydamm	23	23	53	23	23	53	23	23	53	23	23	53			
Max-Planck-Gymnasium	24	24	54	24	24	54	24	24	54	24	alle	24	54		
Gersdorffstraße	25	25	55	25	25	55	25	25	55	25	60	25	55		
Brünninghausen	0.26	26	56	4.26	26	56	0.26	1.26	1.56	1.56	2.26	Min.	7.26	7.56	7.56
Brünninghausen Betriebshof	}	1.27	1.56	}	5.27	5.57	}	}	1.57	}	}	}	7.57		
Mergelteichstraße/Zoo	0.27			4.27			0.27	1.27		2.27		7.27			
Stargarder Weg	28			28			28	28		28		28			
Weißer Taube an	0.29			4.29			0.29	1.29		2.29		7.29			
Weißer Taube ab	0.38			4.38			0.38	1.38		2.38		7.38			
Rotkehlchenweg	39			39			39	39		39		39			
Gablonzstraße	0.41			4.41			0.41	1.41		2.41		7.41			

Keine Anwendung des Kurzstreckentarifs auf den NachtExpress-Linien

Anschlussgarantie zu den NachtExpress-Linien auf separater Seite
In den Nächten zu den Feiertagen wie samstags








DSW21

Reinoldikirche - Saarlandstraße -
Brünninghausen - Kirchhörde -
Hombbruch





Haltestellen	Abfahrtszeiten				
Reinoldikirche 	0.15	1.15	1.45		
Stadtgarten 	18	18	48		
Dudenstraße	20	20	50		
Saarlandstraße 	21	21	51		
Polizeipräsidium 	22	22	52		
Remydamm 	23	23	53		
Max-Planck-Gymnasium	24	24	54		
Gersdorffstraße	25	25	55		
Brünninghausen	0.26	1.26	1.26	1.56	1.56
Brünninghausen Betriebshof)		1.27	1.57	
Mergelteichstraße/Zoo	0.27				
Stargarder Weg	28				
Weißer Taube an	0.29				
Weißer Taube ab	0.38				
Rotkehlchenweg	39				
Gablonzstraße	0.41				

Keine Anwendung des Kurzstreckentarifs auf den NachtExpress-Linien
 Anschlussgarantie zu den NachtExpress-Linien auf separater Seite
 In den Nächten zu den Feiertagen wie samstags





montags bis freitags

samstags

sonn- und feiertags



Haltestellen	Abfahrtszeiten											
Gablonzstraße	0.45	3.45	4.45	0.45	6.45	7.45	0.45					
Löttringhauser Straße	46	46	46	46	46	46	46					
Hornbruch Friedhof	46	46	46	46	46	46	46					
Froschloch	47	47	47	47	47	47	47					
Langeloh	49	49	49	49	49	49	49					
Hugo-Sickmann-Straße	50	50	50	50	50	50	50					
Notweg	51	51	51	51	51	51	51					
Weißer Taube an	0.52	3.52	4.52	0.52	6.52	7.52	0.52					
Weißer Taube ab	0.53	3.53	4.53	0.53	6.53		0.53					
Stargarder Weg	54	54	54	54	alle	54	54					
Mergelteichstraße/Zoo	0.55	3.55	4.55	0.55	60	6.55	0.55					
Brünninghausen Betriebshof	23.56	}	}	23.56	Min.	}	23.56	}	}			
Brünninghausen	57	0.57	3.57	4.57	57	0.57	6.57	57	0.57			
Gersdorffstraße	58	58	58	58	58	58	58	58	58			
Max-Planck-Gymnasium	59	59	59	59	59	59	59	59	59			
Remydamm U	0.00	1.00	4.00	5.00	0.00	1.00	7.00	0.00	1.00			
Polizeipräsidium U	01	01	01	01	01	01	01	01	01			
Saarlandstraße U	02	02	02	02	02	02	02	02	02			
Stadtgarten U	04	04	04	04	04	04	04	04	04			
Martinstraße	05	05	05	05	05	05	05	05	05			
Dortmund Hbf DB S U	06	06	06	06	06	06	06	06	06			
Reinoldikirche U	0.10	1.10	4.10	5.10	0.10	1.10	7.10	0.10	1.10			

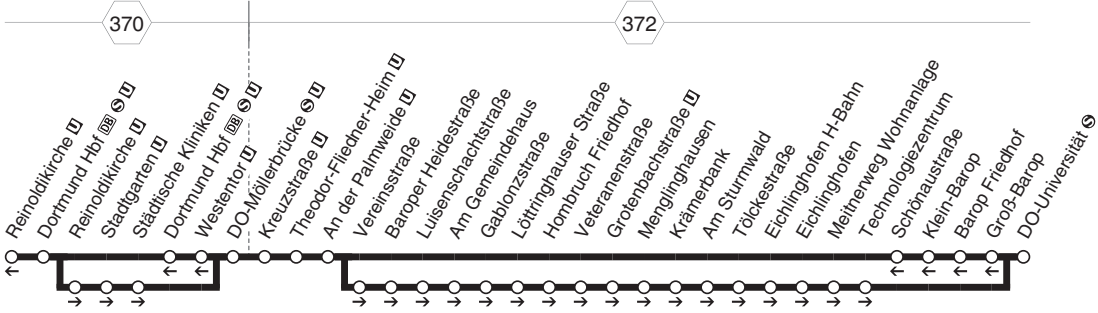
Keine Anwendung des Kurzstreckentarifs auf den NachtExpress-Linien

In den Nächten zu den Feiertagen wie samstags



DSW21
Weiße Taube - Brünninghausen -
Saarlandstr. - Hauptbahnhof - Reinoldikirche



**NE8****NE8**

DSW21
**Reinoldikirche - Möllerbrücke - Palmweide -
 Hombbruch - Menglinghausen -
 Universität
 und zurück**

NE8

**WE8**

montags bis freitags

samstags

sonn- und feiertags



Haltestellen		Abfahrtszeiten																
		A					B					B				C		
		A	A	A	A	A	B	B	B	B	B	B	B	B	B	C	C	
Dortmund Hbf		0.35					0.35	1.35								0.35		
Reinoldikirche	an	0.39					0.39	1.39								0.39		
Reinoldikirche	ab	0.15	0.45	1.45	3.45	4.45	0.15	0.45	1.45	2.45	6.45					0.45	1.45	
Stadtgarten		18	48	48	48	48	18	48	48	48	48					48	48	
Städtische Kliniken		20	50	50	50	50	20	50	50	50	50					50	50	
DO-Möllerbrücke		22	52	52	52	52	22	52	52	52	52					52	52	
Kreuzstraße		23	53	53	53	53	23	53	53	53	53					53	53	
Theodor-Fliedner-Heim		25	55	55	55	55	25	55	55	55	55					55	55	
An der Palmweide		26	56	56	56	56	26	56	56	56	56					56	56	
Vereinsstraße		28	58	58	58	58	28	58	58	58	58					58	58	
Baroper Heidestraße		29	59	59	59	59	29	59	59	59	59					59	59	
Luisenschachtstraße		30	1.00	2.00	4.00	5.00	30	1.00	2.00	3.00	7.00					1.00	2.00	
Am Gemeindehaus		31	01	01	01	01	31	01	01	01	01					01	01	
Gablonzstraße	an	0.32	1.02	2.02	4.02	5.02	0.32	1.02	2.02	3.02	alle	7.02					1.02	2.02
Gablonzstraße	ab	0.33	1.03		4.03	5.03	0.33	1.03	2.03	3.03	60	7.03					1.03	
Löttringhauser Straße		34	04		04	04	34	04	04	04	Min.	04					04	04
Hombruch Friedhof		34	04		04	04	34	04	04	04	04					04	04	
Veteranenstraße		35	05		05	05	35	05	05	05	05					05	05	
Grottenbachstraße		36	06		06	06	36	06	06	06	06					06	06	
Menglinghausen		38	08		08	08	38	08	08	08	08					08	08	
Krämerbank		39	09		09	09	39	09	09	09	09					09	09	
Am Sturmwald		40	10		10	10	40	10	10	10	10					10	10	
Tölckestraße		42	12		12	12	42	12	12	12	12					12	12	
Eichlinghofen H-Bahn		43	13		13	13	43	13	13	13	13					13	13	
Eichlinghofen		44	14		14	14	44	14	14	14	14					14	14	
Meitnerweg Wohnanlage		47	17		17	17	47	17	17	17	17					17	17	
Technologiezentrum		49	19		19	19	49	19	19	19	19					19	19	
DO-Universität		0.51	1.21		4.21	5.21	0.51	1.21	2.21	3.21	7.21					1.21		

Keine Anwendung des Kurzstreckentarifs auf den NachtExpress-Linien

In den Nächten zu den Feiertagen wie samstags

A = in der Nacht von Freitag auf Samstag **B** = in der Nacht von Samstag auf Sonntag **C** = in der Nacht von Sonntag auf Montag und nach Feiertagen**WE8**Reinoldikirche - Möllerbrücke - Palmweide -
Hombruch - Menglinghausen -
Universität**WE8**

**NE8**

montags bis freitags

samstags

sonn- und feiertags



Haltestellen	Abfahrtszeiten								
	A			B			C		
DO-Universität	1.21	4.21	5.21	1.21	7.21	1.21			
Groß-Barop	22	22	22	22	22	22			
Barop Friedhof	23	23	23	23	23	23			
Klein-Barop	24	24	24	24	24	24			
Schönaustraße	25	25	25	25	25	25			
An der Palmweide	26	26	26	26	alle	26			
Theodor-Fließner-Heim	27	27	27	27	60	27			
Kreuzstraße	29	29	29	29	Min.	29			
DO-Möllerbrücke	30	30	30	30	30	30			
Westentor	32	32	32	32	32	32			
Dortmund Hbf	an 1.34	4.34	5.34	1.34	7.34	1.34			
Dortmund Hbf	ab 1.35	4.35	5.35	1.35	7.35	1.35			
Reinoldikirche	1.39	4.39	5.39	1.39	7.39	1.39			

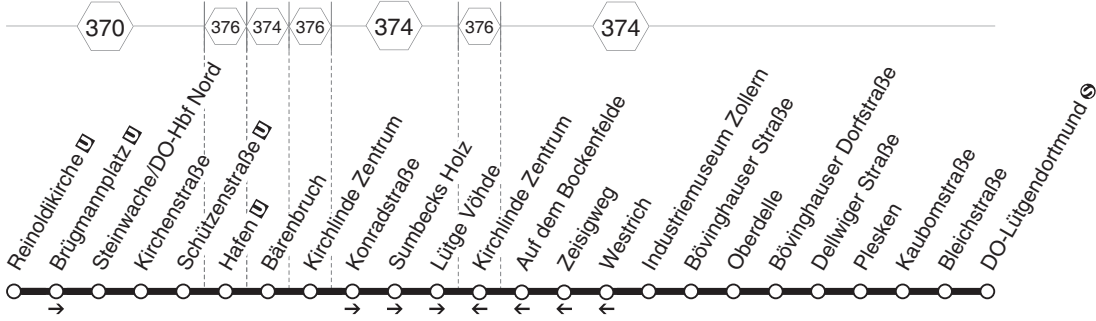
Keine Anwendung des Kurzstreckentarifs auf den NachtExpress-Linien
In den Nächten zu den Feiertagen wie samstags

A = in der Nacht von Freitag auf Samstag **B** = in der Nacht von Samstag auf Sonntag **C** = in der Nacht von Sonntag auf Montag und nach Feiertagen

NE8

DSW21 Universität - Palmweide - Möllerbrücke -
Hauptbahnhof - Reinoldikirche

NE8

**NE9****NE9**

DSW21
Reinoldikirche - Hafen - Kirchlinde - Bövinghausen - Lütgendortmund und zurück



montags bis freitags

samstags

sonn- und feiertags



Haltestellen		Abfahrtszeiten								
		A			B			C		
Reinoldikirche	ab	0.45	3.45	4.45	0.45	6.45	0.45			
Brüggmannplatz		47	47	47	47	47	47			
Steinwache/DO-Hbf Nord		49	49	49	49	49	49			
Kirchenstraße		50	50	50	50	50	50			
Schützenstraße		51	51	51	51	51	51			
Hafen		52	52	52	52	52	52			
Bärenbruch		58	58	58	58	58	58			
Kirchlinde Zentrum	an	0.59	3.59	4.59	0.59	6.59	0.59			
Kirchlinde Zentrum	ab	1.00	4.00	5.00	1.00	7.00	1.00			
Konradstraße		01	01	01	01	alle	01			
Sumbecks Holz		02	02	02	02	60	02			
Lütge Vöhrde		04	04	04	04	Min.	04			
Industriemuseum Zollern		05	05	05	05	05	05			
Bövinghauser Straße		07	07	07	07	07	07			
Oberdelle		08	08	08	08	08	08			
Bövinghauser Dorfstraße		09	09	09	09	09	09			
Dellwiger Straße		10	10	10	10	10	10			
Plesken		11	11	11	11	11	11			
Kaubomstraße		12	12	12	12	12	12			
Bleichstraße		13	13	13	13	13	13			
DO-Lütgendortmund	an	1.14	4.14	5.14	1.14	7.14	1.14			

Keine Anwendung des Kurzstreckentarifs auf den NachtExpress-Linien

Anschlussgarantie zu den NachtExpress-Linien auf separater Seite

Alle Fahrzeuge fahren als Linie bzw. Linie 470 über DO-Lütgendortmund weiter in Richtung DO-Germania

In den Nächten zu den Feiertagen wie samstags

A = in der Nacht von Freitag auf Samstag **B** = in der Nacht von Samstag auf Sonntag **C** = in der Nacht von Sonntag auf Montag und nach FeiertagenDSW21
Reinoldikirche - Hafen - Kirchlinde -
Bövinghausen - Lütgendortmund



montags bis freitags

samstags

sonn- und feiertags



Haltestellen		Abfahrtszeiten								
		A			B			C		
DO-Lütgendortmund S	ab	1.11	4.11	5.11	1.11	7.11	1.11			
Bleichstraße		12	12	12	12	12	12			
Kaubomstraße		12	12	12	12	12	12			
Plesken		13	13	13	13	13	13			
Dellwiger Straße		14	14	14	14	14	14			
Bövinghauser Dorfstraße		15	15	15	15	15	15			
Oberdelle		16	16	16	16	16	16			
Bövinghauser Straße		17	17	17	17	17	17			
Industriemuseum Zollern		18	18	18	18	alle 18	18			
Westrich		20	20	20	20	60	20			
Zeisigweg		21	21	21	21	Min.	21			
Auf dem Bockenfelde		22	22	22	22	22	22			
Kirchlinde Zentrum	an	1.23	4.23	5.23	1.23	7.23	1.23			
Kirchlinde Zentrum	ab	1.24	4.24	5.24	1.24	7.24	1.24			
Bärenbruch		25	25	25	25	25	25			
Hafen U		30	30	30	30	30	30			
Schützenstraße U		31	31	31	31	31	31			
Kirchenstraße		32	32	32	32	32	32			
Steinwache/DO-Hbf Nord		34	34	34	34	34	34			
Reinoldikirche U	an	1.38	4.38	5.38	1.38	7.38	1.38			

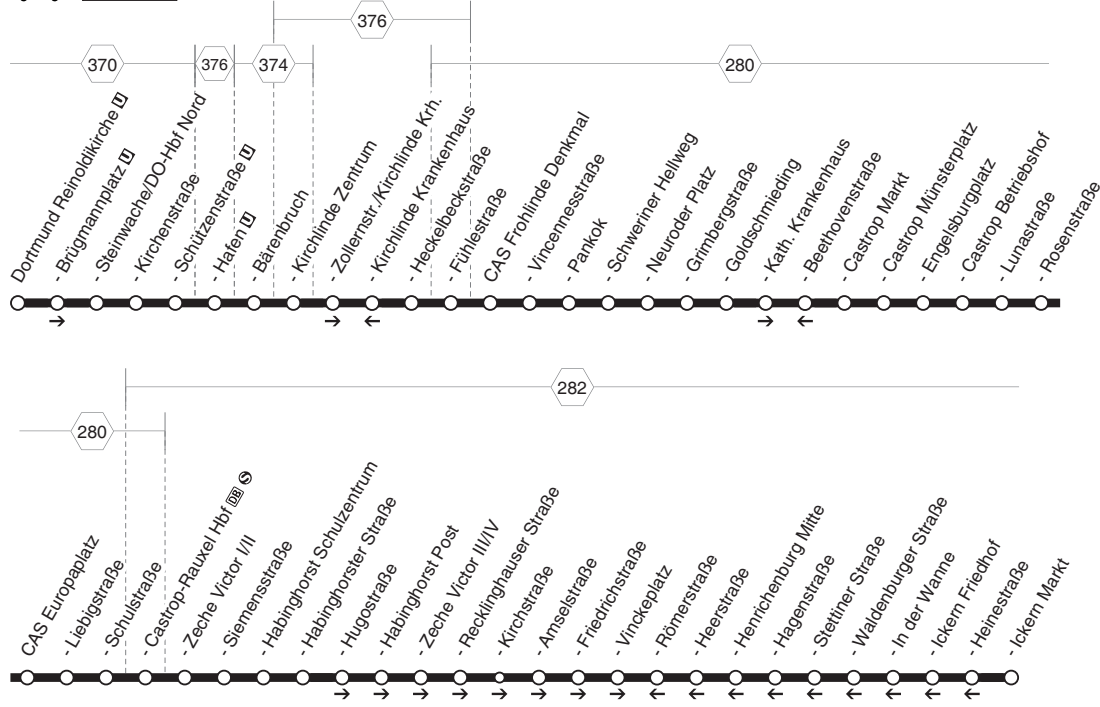
Keine Anwendung des Kurzstreckentarifs auf den NachtExpress-Linien
In den Nächten zu den Feiertagen wie samstags

A = in der Nacht von Freitag auf Samstag **B** = in der Nacht von Samstag auf Sonntag **C** = in der Nacht von Sonntag auf Montag und nach Feiertagen



DSW21 Lütgendortmund - Bövinghausen - Kirchlinde -
Hafen - Reinoldikirche



**WE11****WE11**

DSW21
DO-Reinoldikirche - Hafen - Kirchlinde -
Castrop-Rauxel Schwerin - Münsterplatz -
Habinghorst - Ickern
und zurück







WE11

**VE11**

mo-fr

samstags

sonn- und feiertags 

Haltestellen	Abfahrtszeiten												
	A	A	B	B	B	B	B	B	B	B	B	B	C
Reinoldikirche 		4.15		0.15	1.15	2.15	3.15			4.15	5.15	6.15	
Brüggmannplatz 		17		17	17	17	17			17	17	17	
Steinwache/DO-Hbf Nord		19		19	19	19	19			19	19	19	
Kirchenstraße		20		20	20	20	20			20	20	20	
Schützenstraße 		21		21	21	21	21			21	21	21	
Hafen 		22		22	22	22	22			22	22	22	
Bärenbruch		28		28	28	28	28			28	28	28	
Kirchlinde Zentrum		29		29	29	29	29			29	29	29	
Zollernstr./Kirchlinde Krh.		30		30	30	30	30			30	30	30	
Heckelbeckstraße		31		31	31	31	31			31	31	31	
Fühlestraße		31		31	31	31	31			31	31	31	
Frohlinde Denkmal		33		33	33	33	33			33	33	33	
Vincennesstraße		34		34	34	34	34			34	34	34	
Pankok		35		35	35	35	35			35	35	35	
Schweriner Hellweg		36		36	36	36	36			36	36	36	
Neuroder Platz		37		37	37	37	37			37	37	37	
Grimbergstraße		38		38	38	38	38			38	38	38	
Goldschmieding		39		39	39	39	39			39	39	39	
Kath. Krankenhaus		40		40	40	40	40			40	40	40	
Castrop Markt		41		41	41	41	41			41	41	41	
Castrop Münsterplatz an		4.43		0.43	1.43	2.43	3.43			4.43	5.43	6.43	
Castrop Münsterplatz ab	23.46	4.46		23.46	0.46	1.46	2.46	3.46		4.46	5.46	6.46	23.46
Engelsburgplatz		48		48	48	48	48			48	48	48	
Castrop Betriebshof		49	3.49	49	49	49	49	3.49	3.49	49	49	49	49
Lunastraße		50	50	50	50	50	50		50	50	50	50	
Rosenstraße		51	51	51	51	51	51		51	51	51	51	
Europaplatz		52	52	52	52	52	52		52	52	52	52	
Liebigstraße		53	53	53	53	53	53		53	53	53	53	
Schulstraße		54	54	54	54	54	54		54	54	54	54	
Castrop-Rauxel Hbf  		55	55	55	55	55	55		55	55	55	55	
Zeche Victor I/II		56	56	56	56	56	56		56	56	56	56	
Siemensstraße		57	57	57	57	57	57		57	57	57	57	
Habinghorst Schulzentrum		58	58	58	58	58	58		58	58	58	58	
Habinghorster Straße		59	59	59	59	59	59		59	59	59	59	
Hugostraße	0.00	4.00	5.00	0.00	1.00	2.00	3.00		4.00	5.00	6.00	7.00	0.00

VE11**DSW21**

DO-Reinoldikirche - Hafen - Kirchlinde -
 Castrop-Rauxel Schwerin - Münsterplatz -
 Habinghorst - Ickern

VE11

Habinghorst Post	0.01	4.01	5.01	0.01	1.01	2.01	3.01	4.01	5.01	6.01	7.01	0.01
Zeche Victor III/IV	02	02	02	02	02	02	02	02	02	02	02	02
Recklinghauser Straße	03	03	03	03	03	03	03	03	03	03	03	03
Kirchstraße	04	04	04	04	04	04	04	04	04	04	04	04
Amselstraße	04	04	04	04	04	04	04	04	04	04	04	04
Friedrichstraße	05	05	05	05	05	05	05	05	05	05	05	05
Vinckeplatz	06	06	06	06	06	06	06	06	06	06	06	06
Ickern Markt	0.07	4.07	5.07	0.07	1.07	2.07	3.07	4.07	5.07	6.07	7.07	0.07

Keine Anwendung des Kurzstreckentarifs auf den NachtExpress-Linien
In den Nächten zu den Feiertagen wie samstags

A = in der Nacht von Freitag auf Samstag **B** = in der Nacht von Samstag auf Sonntag **C** = in der Nacht von Sonntag auf Montag und nach Feiertagen
X = Fahrzeugwechsel Castrop Betriebshof

VE11

DSW21
DO-Reinoldikirche - Hafen - Kirchlinde -
Castrop-Rauxel Schwerin - Münsterplatz -
Habinghorst - Ickern

VE11



**VE11**

mo-fr

samstags

sonn- und feiertags



Haltestellen	Abfahrtszeiten														
	A	A	A	B	B	B	BX	B	B	B	B	B	B	C	
Ickern Markt	0.10		4.10	5.10	0.10	1.10	2.10	3.10			4.10	5.10	6.10	7.10	0.10
Heinestraße	10		10	10	10	10	10	10			10	10	10	10	10
Ickern Friedhof	10		10	10	10	10	10	10			10	10	10	10	10
In der Wanne	11		11	11	11	11	11	11			11	11	11	11	11
Waldenburger Straße	12		12	12	12	12	12	12			12	12	12	12	12
Stettiner Straße	14		14	14	14	14	14	14			14	14	14	14	14
Hagenstraße	15		15	15	15	15	15	15			15	15	15	15	15
Henrichenburg Mitte	17		17	17	17	17	17	17			17	17	17	17	17
Heerstraße	19		19	19	19	19	19	19			19	19	19	19	19
Römerstraße	21		21	21	21	21	21	21			21	21	21	21	21
Habinghorster Straße	22		22	22	22	22	22	22			22	22	22	22	22
Habinghorst Schulzentrum	23		23	23	23	23	23	23			23	23	23	23	23
Siemensstraße	24		24	24	24	24	24	24			24	24	24	24	24
Zeche Victor I/II	25		25	25	25	25	25	25			25	25	25	25	25
Castrop-Rauxel Hbf	26		26	26	26	26	26	26			26	26	26	26	26
Schulstraße	27		27	27	27	27	27	27			27	27	27	27	27
Liebigstraße	28		28	28	28	28	28	28			28	28	28	28	28
Europaplatz	29		29	29	29	29	29	29			29	29	29	29	29
Rosenstraße	30		30	30	30	30	30	30			30	30	30	30	30
Lunastraße	31		31	31	31	31	31	31			31	31	31	31	31
Castrop Betriebshof	32	3.32	32	32	32	32	3.32	3.32			32	32	32	32	32
Engelsburgplatz	33	33	33	33	33	33	33	33			33	33	33	33	33
CAS Münsterplatz (Bstg 05) an	0.35	3.35	4.35	5.35	0.35	1.35	2.35			3.35	4.35	5.35	6.35	7.35	0.35
CAS Münsterplatz (Bstg 05) ab		3.38			0.38	1.38	2.38			3.38	4.38	5.38			
Castrop Markt		40			40	40	40			40	40	40			
Beethovenstraße		41			41	41	41			41	41	41			
Goldschmieding		43			43	43	43			43	43	43			
Grimbergstraße		45			45	45	45			45	45	45			
Neuroder Platz		46			46	46	46			46	46	46			
Schweriner Hellweg		47			47	47	47			47	47	47			
Pankok		48			48	48	48			48	48	48			
Vincennesstraße		49			49	49	49			49	49	49			
Frohlinde Denkmal		50			50	50	50			50	50	50			
Fühlestraße		51			51	51	51			51	51	51			
Heckelbeckstraße		3.52			0.52	1.52	2.52			3.52	4.52	5.52			

VE11**DSW21**

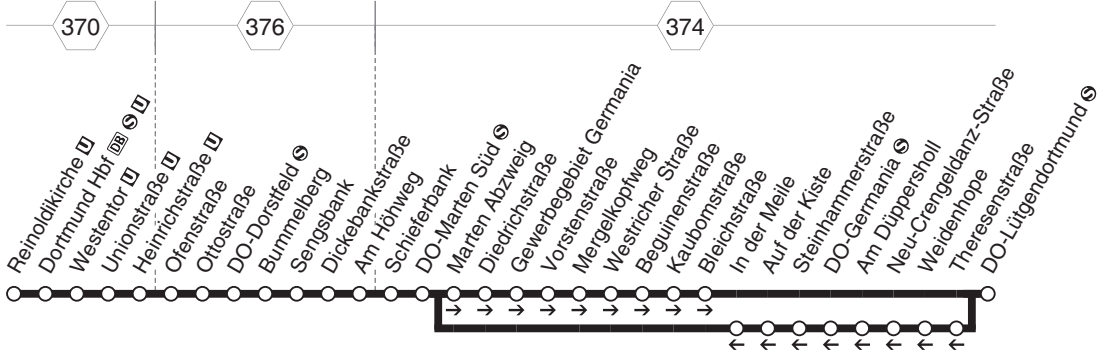
Castrop-Rauxel Ickern - Henrichenburg -
Habinghorst - Münsterplatz - Schwerin -
DO-Kirchlinde - Hafen - Reinoldikirche

VE11

Kirchlinde Krankenhaus	3.52	0.52	1.52	2.52	3.52	4.52	5.52
Kirchlinde Zentrum	54	54	54	54	54	54	54
Bärenbruch	55	55	55	55	55	55	55
Hafen U	4.00	1.00	2.00	3.00	4.00	5.00	6.00
Schützenstraße U	01	01	01	01	01	01	01
Kirchenstraße	02	02	02	02	02	02	02
Steinwache/DO-Hbf Nord	04	04	04	04	04	04	04
Reinoldikirche U	4.08	1.08	2.08	3.08	4.08	5.08	6.08

Keine Anwendung des Kurzstreckentarifs auf den NachtExpress-Linien
In den Nächten zu den Feiertagen wie samstags

A = in der Nacht von Freitag auf Samstag **B** = in der Nacht von Samstag auf Sonntag **C** = in der Nacht von Sonntag auf Montag und nach Feiertagen
X = Fahrzeugwechsel Castrop Betriebshof

**NE12****NE12**

DSW21
**Reinoldikirche - Hauptbahnhof -
 Dorstfeld - Marten - Westrich -
 Lütgendortmund
 und zurück**

**NE12**

montags bis freitags

samstags

sonn- und feiertags



Haltestellen	Abfahrtszeiten									
	A			B			C			
Reinoldikirche U	0.45	3.45	4.45	0.45	6.45	7.45	0.45			
Dortmund Hbf DB S U	48	48	48	48	48	7.48	48			
Westentor U	50	50	50	50	50		50			
Unionstraße U	51	51	51	51	51		51			
Heinrichstraße U	52	52	52	52	52		52			
Ofenstraße	53	53	53	53	53		53			
Ottostraße	54	54	54	54	54		54			
DO-Dorstfeld S	56	56	56	56	56		56			
Bummelberg	57	57	57	57	57		57			
Sengsbank	58	58	58	58	58		58			
Karl-Funke-Straße	59	59	59	59	59		59			
Kortental	1.00	4.00	5.00	1.00	alle	7.00	1.00			
Auf dem Brümmer	01	01	01	01	60	01	01			
Martener Hellweg	02	02	02	02	Min.	02	02			
Bünnerhelfstraße	03	03	03	03		03	03			
DO-Marten Süd S	04	04	04	04		04	04			
Marten Abzweig	05	05	05	05		05	05			
Diedrichstraße	06	06	06	06		06	06			
Gewerbegebiet Germania	07	07	07	07		07	07			
Vorstenstraße	08	08	08	08		08	08			
Mergelkopfweg	09	09	09	09		09	09			
Westricher Straße	10	10	10	10		10	10			
Beguinenstraße	11	11	11	11		11	11			
Kaubomstraße	12	12	12	12		12	12			
Bleichstraße	13	13	13	13		13	13			
DO-Lütgendortmund S	1.14	4.14	5.14	1.14		7.14	1.14			

Keine Anwendung des Kurzstreckentarifs auf den NachtExpress-Linien

Anschlussgarantie zu den NachtExpress-Linien auf separater Seite

In den Nächten zu den Feiertagen wie samstags

A = in der Nacht von Freitag auf Samstag **B** = in der Nacht von Samstag auf Sonntag **C** = in der Nacht von Sonntag auf Montag und nach Feiertagen**NE12**Reinoldikirche - Hauptbahnhof -
Dorstfeld - Marten - Westrich -
Lütgendortmund**NE12****DSW21**

**NE12**

montags bis freitags

samstags

sonn- und feiertags



Haltestellen	Abfahrtszeiten					
	A			B		C
DO-Lütgendortmund S	1.14	4.14	5.14	1.14	7.14	1.14
Theresenstraße	14	14	14	14	14	14
Weidenhope	15	15	15	15	15	15
Neu-Crengeldanz-Straße	15	15	15	15	15	15
Am Düppersholl	16	16	16	16	16	16
DO-Germania S	17	17	17	17	17	17
Steinhammerstraße	19	19	19	19	19	19
Auf der Kiste	20	20	20	20	20	20
In der Meile	21	21	21	21	21	21
DO-Marten Süd S	22	22	22	22	22	22
Bünnerhelfstraße	23	23	23	23	23	23
Auf dem Brümmer	25	25	25	25	25	25
Kortental	26	26	26	26	26	26
Karl-Funke-Straße	27	27	27	27	27	27
Sengsbank	28	28	28	28	28	28
Bummelberg	28	28	28	28	28	28
DO-Dorstfeld S	29	29	29	29	29	29
Ottostraße	31	31	31	31	31	31
Ofenstraße	31	31	31	31	31	31
Heinrichstraße U	32	32	32	32	32	32
Unionstraße U	33	33	33	33	33	33
Westentor U	34	34	34	34	34	34
Dortmund Hbf DB S U	36	36	36	36	36	36
Reinoldikirche U	1.40	4.40	5.40	1.40	7.40	1.40

Keine Anwendung des Kurzstreckentarifs auf den NachtExpress-Linien
In den Nächten zu den Feiertagen wie samstags

A = in der Nacht von Freitag auf Samstag **B** = in der Nacht von Samstag auf Sonntag **C** = in der Nacht von Sonntag auf Montag und nach Feiertagen

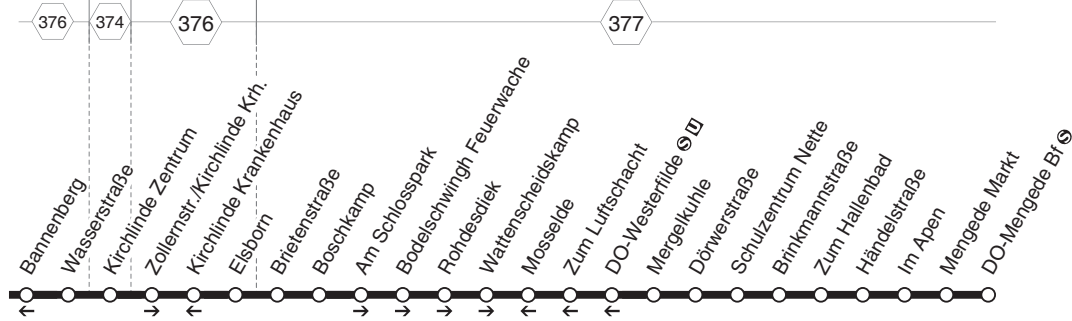
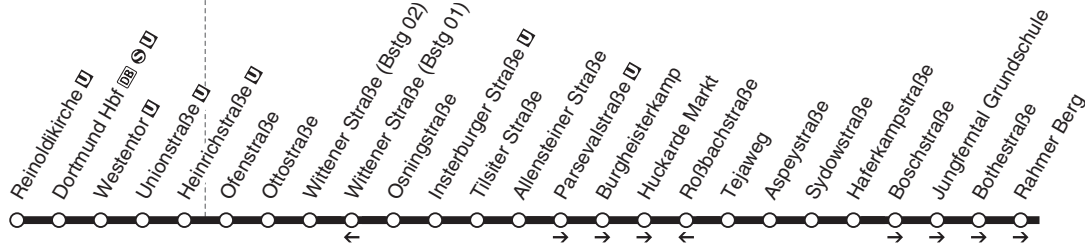
NE12

DSW21 Lütgendortmund - Westrich - Marten - Dorstfeld -
Hauptbahnhof - Reinoldikirche

NE12

**VE13**

370



DSW21
 Reinoldikirche - Hauptbahnhof -
 Dorstfeld - Huckarde - Jungferntal -
 Kirchlinde - Bodelschwingh - Mengede
 und zurück

VE13

**VE13**

montags bis freitags

samstags


sonn- und feiertags →

Haltestellen	Abfahrtszeiten					
		A		B	B	C
Reinoldikirche	0.15	4.15		0.15	7.15	0.15
Dortmund Hbf	18	18		18	18	18
Westentor	20	20		20	20	20
Unionstraße	21	21		21	21	21
Heinrichstraße	22	22		22	22	22
Ofenstraße	23	23		23	23	23
Ottostraße	24	24		24	24	24
Wittener Straße	26	26		26	26	26
Osningsstraße	27	27		27	27	27
Insterburger Straße	31	31		31	31	31
Tilsiter Straße	32	32		32	32	32
Allensteiner Straße	33	33		33	33	33
Parsevalstraße	36	36		36	36	36
Burgheisterkamp	37	37		37	37	37
Huckarde Markt	39	39		39	39	39
Tejaweg	40	40		40	40	40
Aspeystraße	41	41		41	alle 41	41
Sydowstraße	42	42		42	60 42	42
Häferkampstraße	43	43		43	Min. 43	43
Boschstraße	44	44		44	44	44
Jungferntal Grundschule	45	45		45	45	45
Bothestraße	46	46		46	46	46
Rahmer Berg	47	47		47	47	47
Wasserstraße	48	48		48	48	48
Kirchlinde Zentrum	50	50		50	50	50
Zollernstr./Kirchlinde Krh.	51	51		51	51	51
Elsborn	52	52		52	52	52
Brietenstraße	54	54		54	54	54
Boschkamp	55	55		55	55	55
Am Schlosspark	56	56		56	56	56
Bodelschwingh Feuerwache	57	57		57	57	57
Rohdesdiek	58	58		58	58	58
Wattenscheidskamp	59	59		59	59	59
Mergelkuhle	1.00	5.00		1.00	8.00	1.00
Dörwerstraße	1.01	5.01		1.01	8.01	1.01

VE13**DSW21**

Reinoldikirche - Hauptbahnhof -
 Dorstfeld - Huckarde - Jungferntal -
 Kirchlinde - Bodelschwingh - Mengede

VE13

Schulzentrum Nette	1.03	5.03	1.03	8.03	1.03
Brinkmannstraße	04	04	04	04	04
Zum Hallenbad	05	05	05	alle 05	05
Händelstraße	06	06	06	60 06	06
Im Apen	07	07	07	Min. 07	07
Mengede Markt	09	09	09	09	09
DO-Mengede Bf  an	1.11	5.11	1.11	8.11	1.11

Keine Anwendung des Kurzstreckentarifs auf den NachtExpress-Linien
In den Nächten zu den Feiertagen wie samstags

A = in der Nacht von Freitag auf Samstag **B** = in der Nacht von Samstag auf Sonntag **C** = in der Nacht von Sonntag auf Montag und nach Feiertagen

VE13

DSW21

Reinoldikirche - Hauptbahnhof -
Dorstfeld - Huckarde - Jungferntal -
Kirchlinde - Bodelschwingh - Mengede

VE13



**VE13****montags bis freitags****samstags**

Haltestellen	Abfahrtszeiten			
		A	B	B
DO-Mengede Bf	ab	4.21	0.21	6.21
Mengede Markt		23	23	23
Im Apen		24	24	24
Händelstraße		25	25	25
Zum Hallenbad		26	26	26
Brinkmannstraße		27	27	27
Schulzentrum Nette		29	29	29
Dörwerstraße		30	30	30
Mergelkuhle		31	31	31
DO-Westerfilde		32	32	32
Zum Luftschtach		33	33	33
Mosselde		34	34	34
Boschkamp		35	35	35
Brietenstraße		36	36	36
Elsborn		38	38	38
Kirchlinde Krankenhaus		39	39	39
Kirchlinde Zentrum		41	41	alle 41
Wasserstraße		42	42	60 42
Bannenberg		43	43	Min. 43
Haferkampstraße		44	44	44
Sydowstraße		46	46	46
Aspeystraße		47	47	47
Tejaweg		48	48	48
Roßbachstraße		49	49	49
Allensteiner Straße		50	50	50
Tilsiter Straße		51	51	51
Insterberger Straße		52	52	52
Osningsstraße		55	55	55
Wittener Straße	an	4.56	0.56	6.56
Wittener Straße	ab	4.57	0.57	6.57
Ottostraße		59	59	59
Ofenstraße		59	59	59
Heinrichstraße		5.00	1.00	7.00
Unionstraße		01	01	01
Westentor		5.02	1.02	7.02

VE13**DSW21**

Mengede - Nette - Bodelschwingen -
 Kirchlinde - Jungferntal - Huckarde -
 Dorstfeld - Hauptbahnhof - Reinoldikirche

VE13

Dortmund Hbf   	5.04	1.04	7.04
Reinoldikirche  an	5.08	1.08	7.08

Keine Anwendung des Kurzstreckentarifs auf den NachtExpress-Linien
In den Nächten zu den Feiertagen wie samstags

 = in der Nacht von Freitag auf Samstag  = in der Nacht von Samstag auf Sonntag

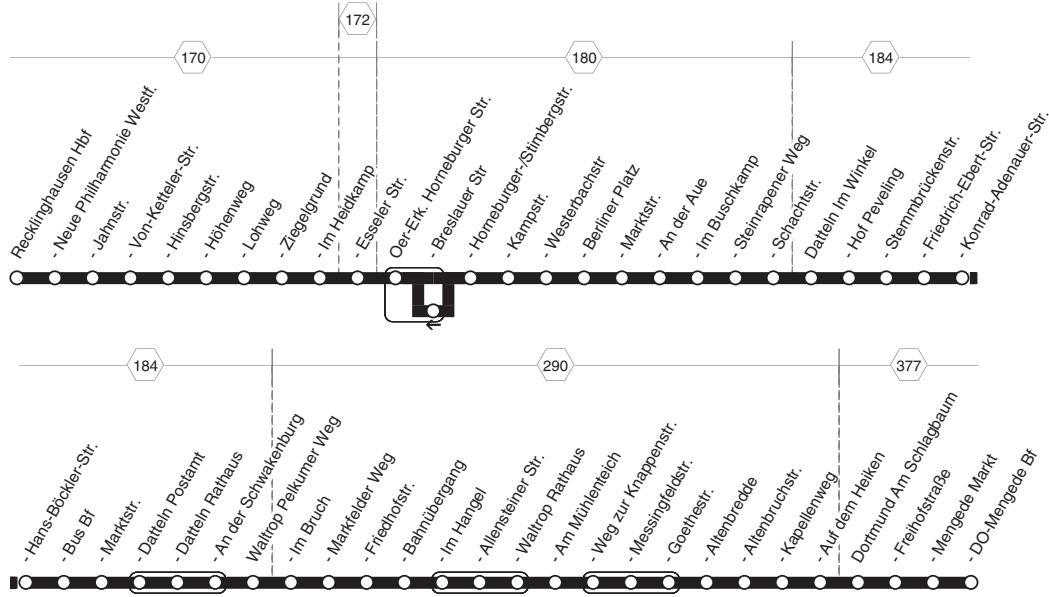
VE13

DSW21

Mengede - Nette - Bodelschwingh -
Kirchlinda - Jungferntal - Huckarde -
Dorstfeld - Hauptbahnhof - Reinoldikirche



VE13



**RE Hbf - Oer-Erkenschwick Berliner Platz -
Datteln Bus Bf - Waltrop Rathaus -
DO-Mengede Bf
und zurück**



Haltestellen		Abfahrtszeiten					
RE Hbf	ab	1.17	2.17	3.17	1.17	2.17	3.17
Jahnstr.		19	19	19	19	19	19
Hinsbergstr.		21	21	21	21	21	21
Lohweg		23	23	23	23	23	23
Im Heidkamp		24	24	24	24	24	24
Horneburger Str.		26	26	26	26	26	26
Kampstr.		28	28	28	28	28	28
Berliner Platz	an	1.30	2.30	3.30	1.30	2.30	3.30
Berliner Platz	ab	1.31	2.31	3.31	1.31	2.31	3.31
An der Aue		32	32	32	32	32	32
Steinrapener Weg		34	34	34	34	34	34
Im Winkel		36	36	36	36	36	36
Friedrich-Ebert-Str.		37	37	37	37	37	37
Hans-Böckler-Str.		39	39	39	39	39	39
Datteln Bus Bf	an	1.41	2.41	3.41	1.41	2.41	3.41
Datteln Bus Bf	ab	1.42	2.42	3.42	1.42	2.42	3.42
Datteln Postamt		44	44	44	44	44	44
Datteln Rathaus		45	45	45	45	45	45
Pelkumer Weg		47	47	47	47	47	47
Markfelder Weg		48	48	48	48	48	48
Bahnübergang		49	49	49	49	49	49
Allensteiner Str.		50	50	50	50	50	50
Waltrop Rathaus	an	1.52	2.52	3.52	1.52	2.52	3.52
Waltrop Rathaus	ab	1.53	2.53	3.53	1.53	2.53	3.53
Weg zur Knappenstr.		55	55	55	55	55	55
Goethestr.		56	56	56	56	56	56
Altenbruchstr.		57	57	57	57	57	57
Auf dem Heiken		59	59	59	59	59	59
Freihofstraße		2.03	3.03	4.03	2.03	3.03	4.03
Mengede Bf ☺	an	2.05	3.05	4.05	2.05	3.05	4.05

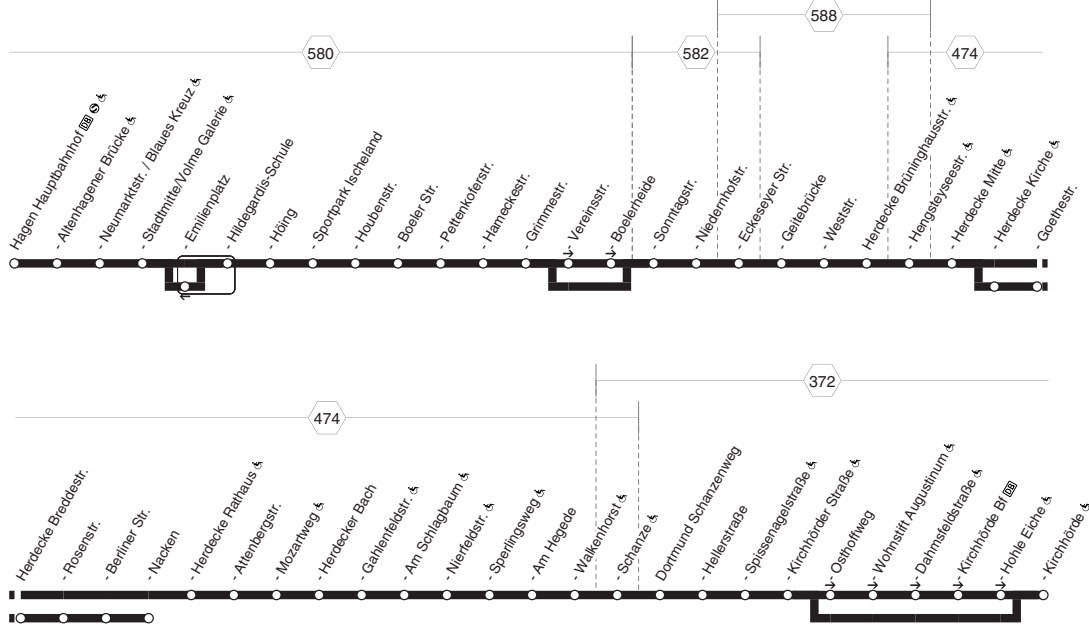
In der Nacht zum Samstag, Sonntag und Feiertagen. Weitere Sonderregelungen zum Fahrplan finden Sie unter www.vestische.de.



Haltestellen		Abfahrtszeiten					
Mengede Bf	ab	1.17	2.17	3.17	1.17	2.17	3.17
Freihofstraße		20	20	20	20	20	20
Auf dem Heiken		25	25	25	25	25	25
Altenbruchstr.		26	26	26	26	26	26
Goethestr.		28	28	28	28	28	28
Weg zur Knappenstr.		29	29	29	29	29	29
Waltrop Rathaus	an	1.31	2.31	3.31	1.31	2.31	3.31
Waltrop Rathaus	ab	1.32	2.32	3.32	1.32	2.32	3.32
Im Hangel		33	33	33	33	33	33
Friedhofstr.		34	34	34	34	34	34
Im Bruch		35	35	35	35	35	35
An der Schwakenburg		37	37	37	37	37	37
Datteln Rathaus		38	38	38	38	38	38
Datteln Postamt		39	39	39	39	39	39
Datteln Bus Bf	an	1.42	2.42	3.42	1.42	2.42	3.42
Datteln Bus Bf	ab	1.43	2.43	3.43	1.43	2.43	3.43
Konrad-Adenauer-Str.		45	45	45	45	45	45
Stemmbrückenstr.		46	46	46	46	46	46
Hof Peveling		46	46	46	46	46	46
Steinrapener Weg		49	49	49	49	49	49
An der Aue		50	50	50	50	50	50
Berliner Platz		52	52	52	52	52	52
Kampstr.		54	54	54	54	54	54
Breslauer Str		55	55	55	55	55	55
Esseler Str.		57	57	57	57	57	57
Ziegelgrund		58	58	58	58	58	58
Höhenweg		2.00	3.00	4.00	2.00	3.00	4.00
Von-Ketteler-Str.		03	03	03	03	03	03
Neue Phillh. Westf.		05	05	05	05	05	05
RE Hbf	an	2.07	3.07	4.07	2.07	3.07	4.07

In der Nacht zum Samstag, Sonntag und Feiertagen. Weitere Sonderregelungen zum Fahrplan finden Sie unter www.vestische.de.





Haltestellen		Abfahrtszeiten															
		96				47				96				47			
Hagen Hbf (Bstg 4)	ab	22.34	23.34	23.34	0.34	0.34	1.34	22.34	23.34	0.34	1.34	22.34	23.34	23.34	0.34	0.34	
- Stadtmitte (Bstg 5)		39	39	39	39	39	39	39	39	39	39	39	39	39	39	39	
- Hildegardis-Schule		42	42	42	42	42	42	42	42	42	42	42	42	42	42	42	
- Höing		44	44	44	44	44	44	44	44	44	44	44	44	44	44	44	
- Sportpark Ischeland		45	45	45	45	45	45	45	45	45	45	45	45	45	45	45	
- Houbenstr.		46	46	46	46	46	46	46	46	46	46	46	46	46	46	46	
- Boeler Str. (Bstg 4)		47	47	47	47	47	47	47	47	47	47	47	47	47	47	47	
- Hameckestr.		49	49	49	49	49	49	49	49	49	49	49	49	49	49	49	
- Grimmestr.		50	50	50	50	50	50	50	50	50	50	50	50	50	50	50	
- Vereinsstr.		51	51	51	51	51	51	51	51	51	51	51	51	51	51	51	
- Boelerheide (Bstg 4)		52	52	52	52	52	52	52	52	52	52	52	52	52	52	52	
- Niedernhofstr. (Bstg 2)		56	56	56	56	56	56	56	56	56	56	56	56	56	56	56	
- Eckeseyer Str.		57	57	57	57	57	57	57	57	57	57	57	57	57	57	57	
- Geitebrücke		58	58	58	58	58	58	58	58	58	58	58	58	58	58	58	
- Weststr.		59	59	59	59	59	59	59	59	59	59	59	59	59	59	59	
Herdecke Hengsteyseestr.		23.02	0.02	0.02	1.02	1.02	2.02	23.02	0.02	1.02	2.02	23.02	0.02	0.02	1.02	1.02	
- Herdecke Mitte		23.03	23.18	0.03	03	1.03	03	2.03	23.03	23.18	03	03	2.03	23.03	23.18	0.03	03
- Herdecke Rathaus			19	04	04		04		19	04	04		19	04	04	04	
- Attenbergstr.			20	05	05		05		20	05	05		20	05	05	05	
- Herdecker Bach			22	07	07		07		22	07	07		22	07	07	07	
- Gahlenfeldstr.			23	08	08		08		23	08	08		23	08	08	08	
- Nierfeldstr.			26	11	11		11		26	11	11		26	11	11	11	
- Am Hegede			28	13	13		13		28	13	13		28	13	13	13	
- Schanze			23.30	15	15		15		23.30	15	15		23.30	15	15	15	
Dortmund Spissenagelstraße				0.18	1.18		1.18			0.18	1.18			0.18	1.18	1.18	
- Kirchhörder Straße																	
- Osthofweg																	
- Wohnstift Augustinum				0.20	1.20		1.20			0.20	1.20			0.20	1.20	1.20	
- Kirchhörde Bf				22	22		22			22	22			22	22	22	
- Kirchhörde				0.25	1.25		1.25			0.25	1.25			0.25	1.25	1.25	
Herdecke Kirche (Bstg 2)		23.04						23.04						23.04			
- Breddestr.		06						06						06			
- Berliner Str.		08						08						08			
- Nacken		23.09						23.09						23.09			

47 = an Vorfeiertagen und in Nächten auf Samstag, Sonn- und Feiertag. **96** = nicht in den Nächten auf Samstag, Sonntag und Feiertag



Haltestellen	Abfahrtszeiten
	47
Hagen Hbf DB & (Bstg 4) ab	1.34
- Stadtmitte & (Bstg 5)	39
- Hildegardis-Schule	42
- Höing	44
- Sportpark Ischeland	45
- Houbenstr.	46
- Boeler Str. (Bstg 4)	47
- Hameckestr.	49
- Grimmestr.	50
- Vereinsstr.	51
- Boelerheide (Bstg 4)	52
- Niedernhofstr. (Bstg 2)	56
- Eckeseyer Str.	57
- Geitebrücke	58
- Weststr.	59
Herdecke Hengsteyseestr. &	2.02
- Herdecke Mitte &	2.03
- Herdecke Rathaus &	
- Attenbergstr.	
- Herdecker Bach	
- Gahlenfeldstr. &	
- Nierfeldstr. &	
- Am Hegede	
- Schanze &	
Dortmund Spissenagelstraße &	
- Kirchhörder Straße &	
- Osthofweg	
- Wohnstift Augustinum &	
- Kirchhörde Bf DB	
- Kirchhörde & an	
Herdecke Kirche & (Bstg 2)	
- Breddestr.	
- Berliner Str.	
- Nacken	

47 = an Vorfeiertagen und in Nächten auf Samstag, Sonn- und Feiertag.





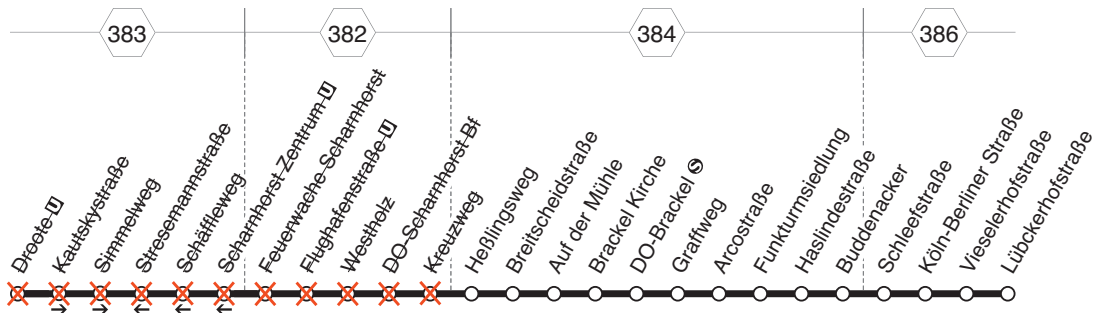
Haltestellen		Abfahrtszeiten								
		47		47		47		47		
Dortmund Kirchhörde &	ab		0.35	1.35		0.35	1.35		0.35	1.35
- Spissenagelstraße &			37	37		37	37		37	37
Herdecke Schanze &		23.41	41	41	23.41	41	41	23.41	41	41
- Am Hegede		43	43	43	43	43	43	43	43	43
- Nierfeldstr. &		45	45	45	45	45	45	45	45	45
- Gahlenfeldstr. &		48	48	48	48	48	48	48	48	48
- Herdecker Bach		49	49	49	49	49	49	49	49	49
- Attenbergstr.		51	51	51	51	51	51	51	51	51
- Herdecke Rathaus &		23.53	0.53	1.53	23.53	0.53	1.53	23.53	0.53	1.53
- Nacken	23.09				23.09			23.09		
- Berliner Str.	10				10			10		
- Breddestr.	12				12			12		
- Herdecke Kirche & (Bstg 1)	14				14			14		
- Herdecke Mitte &	23.16	23.54	0.54	1.54	23.16	23.54	0.54	1.54	23.15	23.54
- Hengsteyseestr. &		55	55	55		55	55	55	55	55
Hagen Weststr.		58	58	58		58	58	58	58	58
- Geitebrücke		59	59	59		59	59	59	59	59
- Eckeseyer Str.		0.00	1.00	2.00		0.00	1.00	2.00		0.00
- Niedernhofstr. (Bstg 1)		00	00	00		00	00	00		00
- Grimmestr.		03	03	03		03	03	03		03
- Hameckestr.		04	04	04		04	04	04		04
- Boeler Str. (Bstg 3)		07	07	07		07	07	07		07
- Sportpark Ischeländ		09	09	09		09	09	09		09
- Höing		10	10	10		10	10	10		10
- Hildegardis-Schule		11	11	11		11	11	11		11
- Emiliënplatz		13	13	13		13	13	13		13
- Stadtmittē & (Bstg 2)		15	15	15		15	15	15		15
- HA-Hbf & (Bstg 3)	an	0.20	1.20	2.20	0.20	1.20	2.20	0.20	1.20	2.20

47 = an Vorfeiertagen und in Nächten auf Samstag, Sonn- und Feiertag.





NE20



DO-Scharnhorst: Vollsperrung der Flughafenstraße wegen Bauarbeiten an der DB-Brücke
Weitere Informationen unter: www.bus-und-bahn.de/db-bruecke-scharnhorst

**NE20**

montags bis freitags

samstags

sonn- und feiertags →

Haltestellen		Abfahrtszeiten					
		A		B	B	C	
Heßlingsweg	ab	0.52	4.52	0.52	7.52	0.52	
Breitscheidstraße		53	53	53	53	53	
Auf der Mühle		54	54	54	54	54	
Brackel Kirche	an	0.55	4.55	0.55	7.55	0.55	
Brackel Kirche	ab	1.00	5.00	1.00	8.00	1.00	
DO-Brackel		01	01	01	01	01	
Graffweg		02	02	02	alle 02	02	
Arcostraße		03	03	03	60 03	03	
Funktumsiedlung		04	04	04	Min. 04	04	
Haslindastraße		05	05	05	05	05	
Buddenacker		06	06	06	06	06	
Schleefstraße		09	09	09	09	09	
Köln-Berliner Straße		09	09	09	09	09	
Vieselerhofstraße		10	10	10	10	10	
Lübckerhofstraße		1.11	11	1.11	8.11	1.11	
Aplerbeck	an	5.12					

Keine Anwendung des Kurzstreckentarifs auf den NachtExpress-Linien

 Anschlussgarantie zu den NachtExpress-Linien auf separater Seite
In den Nächten zu den Feiertagen wie samstags**A**= in der Nacht von Freitag auf Samstag **B**= in der Nacht von Samstag auf Sonntag **C**= in der Nacht von Sonntag auf Montag und nach Feiertagen**NE20****DSW21**
Scharnhorst - Brackel - Neuasseln -
Aplerbeck**NE20**

**NE20**

montags bis freitags

samstags

sonn- und feiertags



Haltestellen		Abfahrtszeiten						
		A		B	B	B	C	
Aplerbeck U	ab	0.16		0.16			0.13	
Lübckerhofstraße		17	4.17	17	1.17	7.17	14	
Vieselerhofstraße		18	18	18	18	18	15	
Köln-Berliner Straße		18	18	18	18	18	15	
Schleefstraße		19	19	19	19	19	16	
Buddenacker		22	22	22	22	22	19	
Haslindestraße		23	23	23	23	23	20	
Funkturmsiedlung		24	24	24	24	alle 24	21	
Arcostraße		25	25	25	25	60 25	22	
Graffweg		26	26	26	26	Min. 26	23	
DO-Brackel S		27	27	27	27	27	24	
Brackel Kirche	an	0.28	4.28	0.28	1.28	7.28	0.25	
Brackel Kirche	ab	0.30	4.30	0.30	1.30	7.30	0.30	
Auf der Mühle		31	31	31	31	31	31	
Breitscheidstraße		32	32	32	32	32	32	
Heßlingsweg	an	0.33	4.33	0.33	1.33	7.33	0.33	

Keine Anwendung des Kurzstreckentarifs auf den NachtExpress-Linien

 Anschlussgarantie zu den NachtExpress-Linien auf separater Seite
In den Nächten zu den Feiertagen wie samstags**A**= in der Nacht von Freitag auf Samstag **B**= in der Nacht von Samstag auf Sonntag **C**= in der Nacht von Sonntag auf Montag und nach Feiertagen**NE20****DSW21**
Aplerbeck - Neusseln - Brackel -
Scharnhorst**NE20**

**VE22**

370

380

382

383

370

378

382

Reinoldikirche
 Geschwister-Scholl-Straße
 Borsigplatz
 Hoeschpark
 Im Spähenfelde
 Hallesche Straße
 Kasseler Straße
 Hannoverische Straße
 Springorumstraße
 Mödershof
 Grunewald
 Siegfried-Drupp-Straße
 Gleiwitzstraße
 Mansfeldstraße
 Lautrastraße
 Simmelweg
 Kautskystraße
 Dortmund Hbf
 Kirchenstraße
 Schützenstraße
 Münsterstraße
 Hackländerplatz
 Immermannstr./Klinikzentrum Nord
 Güterstraße
 Eving Gewerbepark
 Preußische Straße
 Eving Markt
 Holtkottenweg
 Grüne Tanne
 Hessische Straße

382

383

Franz-Zimmer-Siedlung
 Kirchderne Kirche
 Hstedder Berg
 Beylingstraße
 DO-Derne
 Schleipweg
 Hstedde
 Am Brandhof
 Grevel Wasserturm
 Lanstrop Friedhof
 Färberstraße
 Steinhofstraße
 Schafstallstraße
 Alekestraße
 Scheitenskamp
 Bönninghauser Straße
 Kurl Friedhof
 DO-Kurl Bf
 Haustenbecke
 Wickeder Straße
 Lohheide
 Wicker Heck
 Fohlenkampstraße
 Flemerskamp
 Kurl Krankenhaus
 Mühlackerstraße/Kurl Bf
 Greveler Friedhof
 Lübbringweg
 Droote

VE22

DSW21
**Reinoldikirche - Borsigplatz -
 Hannoverische Straße - Scharnhorst
 und zurück**



montags bis freitags

samstags

sonn- und feiertags →

Haltestellen	Abfahrtszeiten					
	A		B	B	C	
Reinoldikirche	0.15	4.15	0.15	7.15	0.15	
Geschwister-Scholl-Straße	17	17	17	17	17	
Borsigplatz	19	19	19	19	19	
Hoeschpark	21	21	21	21	21	
Im Spähenfelde	22	22	22	22	22	
Hallesche Straße	24	24	24	24	24	
Kasseler Straße	25	25	25	25	25	
Hannöversche Straße	27	27	27	alle	27	
Springorumstraße	29	29	29	60	29	
Mödershof	31	31	31	Min.	31	
Grunewald	32	32	32		32	
Siegfried-Drupp-Straße	33	33	33	33	33	
Gleiwitzstraße	34	34	34	34	34	
Mansfeldstraße	35	35	35	35	35	
Lautastraße	36	36	36	36	36	
Simmelweg	37	37	37	37	37	
Kautskystraße	38	38	38	38	38	
Droote	0.39	4.39	0.39	7.39	0.39	

Keine Anwendung des Kurzstreckentarifs auf den NachtExpress-Linien
 Anschlussgarantie zu den NachtExpress-Linien auf separater Seite
 In den Nächten zu den Feiertagen wie samstags

A = in der Nacht von Freitag auf Samstag **B** = in der Nacht von Samstag auf Sonntag **C** = in der Nacht von Sonntag auf Montag und nach Feiertagen



DSW1
 Reinoldikirche - Borsigplatz -
 Hannöversche Straße - Scharnhorst



**VE22**

montags bis freitags

samstags

sonn- und feiertags











Haltestellen	Abfahrtszeiten					
	A		B	B	B	C
Droote U	0.45	4.45	0.45	6.45	7.45	0.45
Lübbringweg	46	46	46	46	46	46
Greveler Straße	48	48	48	48	48	48
Kurl Friedhof	49	49	49	49	49	49
Mühlackerstraße/Kurl Bf	50	50	50	50	50	50
Kurl Krankenhaus	51	51	51	51	51	51
Flemerskamp	52	52	52	52	52	52
Fohlenkampstraße	53	53	53	53	53	53
Wicker Heck	54	54	54	54	54	54
Lohheide	55	55	55	55	55	55
Wickeder Straße	56	56	56	56	56	56
Haustenbecke	57	57	57	57	57	57
DO-Kurl Bf	58	58	58	58	58	58
Kurl Friedhof	59	59	59	59	59	59
Bönninghauser Straße	1.00	5.00	1.00	7.00	8.00	1.00
Scheitenskamp	01	01	01	01	01	01
Alekestraße	02	02	02	alle	02	02
Schafstallstraße	03	03	03	60	03	03
Steinhofstraße	04	04	04	Min.	04	04
Färberstraße	1.05	05	05	05	8.05	1.05
Lanstrop Friedhof		06	06	06		
Grevel Wasserturm		07	07	07		
Am Brandhof		08	08	08		
Hostedde		09	09	09		
Schleipweg		10	10	10		
DO-Derne Bf		11	11	11		
Beylingstraße		12	12	12		
Hostedder Berg		13	13	13		
Kirchderne Kirche		14	14	14		
Franz-Zimmer-Siedlung U		16	16	16		
Hessische Straße		17	17	17		
Grüne Tanne		18	18	18		
Holtkottenweg		19	19	19		
Eving Markt		20	20	20		
Preußische Straße	5.21		1.21	7.21		


VE22

Scharnhorst - Kurl - Husen - Lanstrop -
 Derne - Kirchderne - Eving -
 Immermannstraße - Hauptbahnhof -
 Reinoldikirche

VE22


Eving Gewerbepark	5.23	1.23	7.23	
Güterstraße 	25	25	25	
Immermannstr./Klinikz. Nord 	26	26	26	
Hackländerplatz	27	27	alle 27	
Münsterstraße 	28	28	60 28	
Schützenstraße 	30	30	Min. 30	
Kirchenstraße	32	32	32	
Dortmund Hbf   	34	34	34	
Reinoldikirche 	5.38	1.38	7.38	

Keine Anwendung des Kurzstreckentarifs auf den NachtExpress-Linien
In den Nächten zu den Feiertagen wie samstags

 = in der Nacht von Freitag auf Samstag  = in der Nacht von Samstag auf Sonntag  = in der Nacht von Sonntag auf Montag und nach Feiertagen

DSW21
VE22
Scharnhorst - Kurl - Husen - Lanstrop -
Derne - Kircherderne - Eving -
Immermannstraße - Hauptbahnhof -
Reinoldikirche



**VE24****VE24**

DSW21
**Aplerbeck - Berghofen - Schwerter Wald -
 Aplerbecker Mark - Sölde - Sölderholz -
 und zurück**

VE24

**ME24****montags bis freitags****samstags****sonn- und feiertags** →

Haltestellen	Abfahrtszeiten											
	A			B			B			C		
Lübckerhofstraße		4.17	5.17				1.17		7.17			
Aplerbeck	0.18	18	18	0.18	18	18				0.18		
Aplerbeck Markt	19	19	19	19	19	19				19		
Benediktinerstraße	20	20	20	20	20	20				20		
Stoppelmanngeweg	20	20	20	20	20	20				20		
Wichburgstraße	21	21	21	21	21	21				21		
Wilbergstraße	22	22	22	22	22	22				22		
Apolloweg	23	23	23	23	23	23				23		
DO-Aplerbeck Süd Bf	24	24	24	24	24	24				24		
Schewenort	25	25	25	25	25	25				25		
Falterweg	26	26	26	26	26	26				26		
Schwerter Wald	27	27	27	27	27	27				27		
Nathe	29	29	29	29	29	29				29		
Möhneweg	30	30	30	30	30	30				30		
Volmehang	31	31	31	31	31	31				31		
Aplerbecker-Mark-Straße	32	32	32	32	32	32				32		
Tunnelweg	33	33	33	33	33	alle	33			33		
Aplerbecker Schulstraße	34	34	34	34	34	60	34			34		
Genfer Weg	35	35	35	35	35	Min.	35			35		
Canarisstraße	36	36	36	36	36		36			36		
Fresienstraße	37	37	37	37	37		37			37		
Schlagbaumstraße	38	38	38	38	38		38			38		
DO-Sölde Bf	40	40	40	40	40		40			40		
Gießereistraße	41	41	41	41	41		41			41		
Jasminstraße	42	42	42	42	42		42			42		
Schlagbaumstraße	43	43	43	43	43		43			43		
Primelstraße	45	45	45	45	45		45			45		
Agavenstraße	46	46	46	46	46		46			46		
Gladiolenstraße	47	47	47	47	47		47			47		
Bodieckstraße	48	48	48	48	48		48			48		
Resedastraße	49	49	49	49	49		49			49		
Söldeholz	50	50	50	50	50		50			50		
Eichholzstraße	51	51	51	51	51		51			51		
Lambergstraße	52	52	52	52	52		52			52		
Lichtendorf Schule	0.53	4.53	5.53	0.53	1.53		7.53			0.53		

ME24

Lichtendorf

DSW21Aplerbeck - Berghofen - Schwerter Wald -
Aplerbecker Mark - Sölde - Söldeholz -**ME24**

Lichtendorf

0.54 4.54 5.54

0.54 1.54 7.54

0.54

Keine Anwendung des Kurzstreckentarifs auf den NachtExpress-Linien
In den Nächten zu den Feiertagen wie samstags

A = in der Nacht von Freitag auf Samstag **B** = in der Nacht von Samstag auf Sonntag **C** = in der Nacht von Sonntag auf Montag und nach Feiertagen

VE24

DSW21
Aplerbeck - Berghofen - Schwerter Wald -
Aplerbecker Mark - Sölde - Sölderholz -
Lichtendorf

VE24



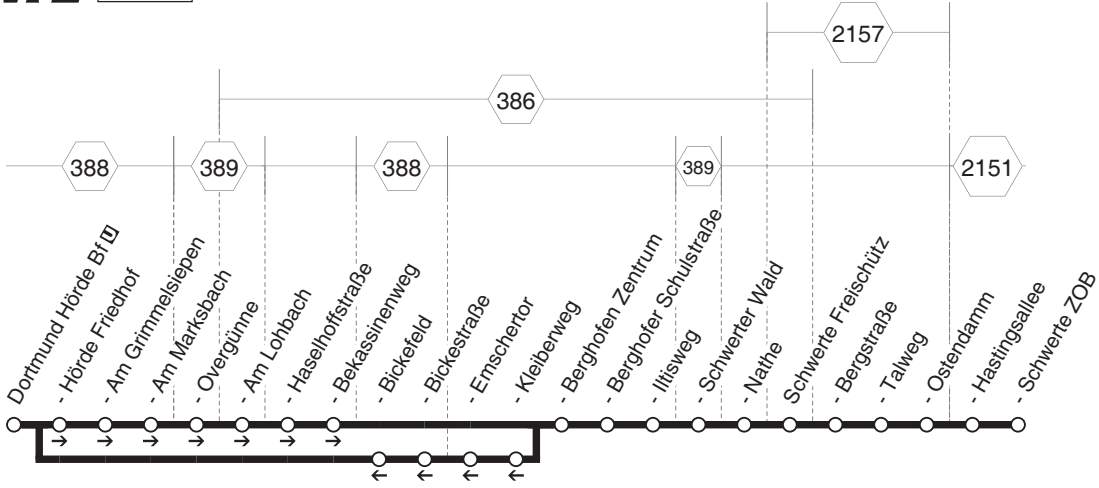
**NE24****montags bis freitags****samstags****sonn- und feiertags**

Haltestellen	Abfahrtszeiten								
	A			B			C		
Lichtendorf	0.54	4.54	5.54	0.54	7.54		0.54		
Sölderholz	55	55	55	55	55		55		
Resedastraße	56	56	56	56	56		56		
Bodieckstraße	57	57	57	57	57		57		
Schlagbaumstraße	1.00	5.00	6.00	1.00	alle	8.00	1.00		
DO-Sölde Bf	01	01	01	01	60	01	01		
Nathmerichstraße	02	02	02	02	Min.	02	02		
Sölde Friedhof	03	03	03	03	03		03		
Schleefstraße	05	05	05	05	05		05		
Köln-Berliner Straße	05	05	05	05	05		05		
Vieselerhofstraße	06	06	06	06	06		06		
Lübckerhofstraße	1.07	5.07	6.07	1.07	8.07		1.07		

Keine Anwendung des Kurzstreckentarifs auf den NachtExpress-Linien

In den Nächten zu den Feiertagen wie samstags

A = in der Nacht von Freitag auf Samstag
B = in der Nacht von Samstag auf Sonntag
C = in der Nacht von Sonntag auf Montag und nach Feiertagen
NE24**DSW21****Lichtendorf - Sölderholz - Sölde - Aplerbeck****NE24**





Haltestellen	Abfahrtszeiten					
	A			B		C
DO-Hörde Bf U (Bstg 1)	0.05	4.05	5.05	0.05	7.05	0.05
Hörde Friedhof	06	06	06	06	06	06
Am Grimmelsiepen	07	07	07	07	07	07
Am Marksbach	07	07	07	07	07	07
Overgünne	08	08	08	08	08	08
Am Lohbach	09	09	09	09	09	09
Haselhoffstraße	10	10	10	10	10	10
Bekassinenweg	11	11	11	11	11	11
Berghofen Zentrum	13	13	13	13	alle 13	13
Berghofer Schulstraße	13	13	13	13	60 13	13
Illtisweg	14	14	14	14	Min. 14	14
Schwerter Wald	16	16	16	16	16	16
Nathe	18	18	18	18	18	18
Freischütz	19	19	19	19	19	19
Bergstraße	20	20	20	20	20	20
Talweg	21	21	21	21	21	21
Ostendamm	22	22	22	22	22	22
Hastingsallee	23	23	23	23	23	23
Schwerte ZOB	0.24	4.24	5.24	0.24	7.24	0.24

Keine Anwendung des Kurzstreckentarifs auf den NachtExpress-Linien

In den Nächten zu den Feiertagen wie samstags

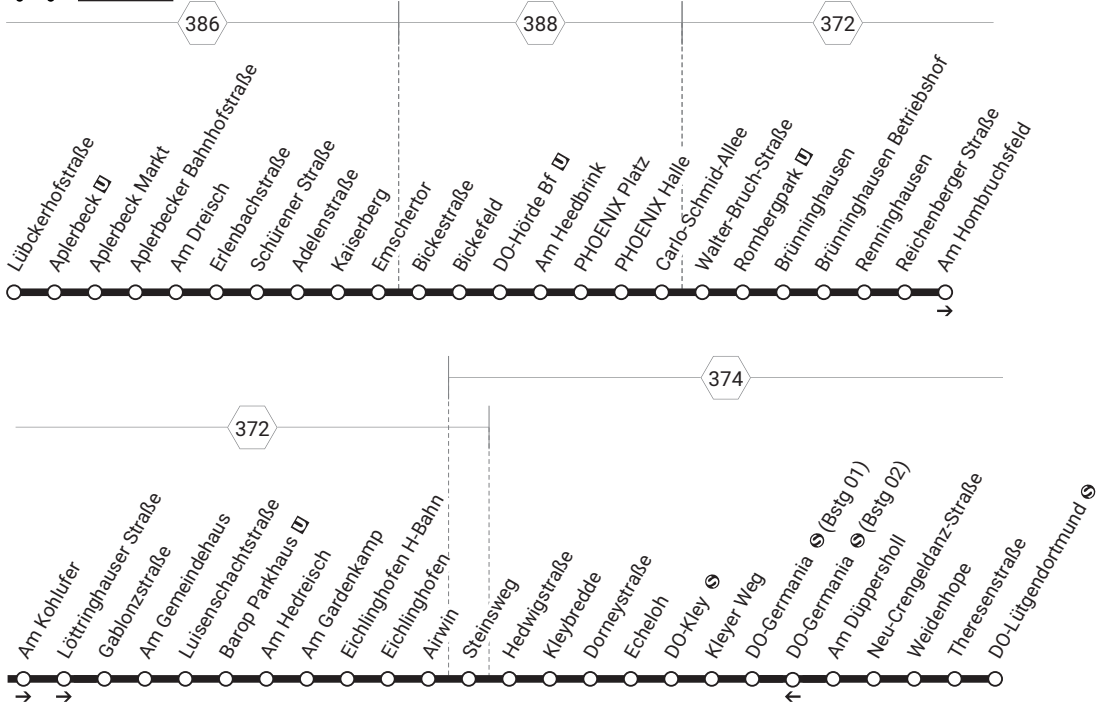
A = in der Nacht von Freitag auf Samstag **B** = in der Nacht von Samstag auf Sonntag **C** = in der Nacht von Sonntag auf Montag und nach Feiertagen



Haltestellen	Abfahrtszeiten								
	A			B			C		
Schwerte ZOB	0.27	4.27	5.27	0.27	6.27	0.27			
Hastingsallee	28	28	28	28	28	28			
Ostendamm	29	29	29	29	29	29			
Talweg	30	30	30	30	30	30			
Bergstraße	32	32	32	32	32	32			
Freischütz	33	33	33	33	33	33			
Nathe	34	34	34	34	alle	34			
Schwerter Wald	36	36	36	36	60	36			
Illisweg	37	37	37	37	Min.	37			
Berghöfer Schulstraße	37	37	37	37		37			
Berghofen Zentrum	38	38	38	38		38			
Kleiberweg	39	39	39	39		39			
Emschertor	41	41	41	41		41			
Bickestraße	42	42	42	42		42			
Bickefeld	43	43	43	43		43			
DO-Hörde Bf (Bstg 2)	0.44	4.44	5.44	0.44	6.44	0.44			

Keine Anwendung des Kurzstreckentarifs auf den NachtExpress-Linien
In den Nächten zu den Feiertagen wie samstags

A = in der Nacht von Freitag auf Samstag **B** = in der Nacht von Samstag auf Sonntag **C** = in der Nacht von Sonntag auf Montag und nach Feiertagen

**VE40****VE40****DSW21**

Aplerbeck - Hörde - Brünninghausen -
 Hombruch - Barop - Eichlinghofen -
 Oespel - Kley - Germania -
 Lütgendortmund

VE40

**VE40****montags bis freitags****samstags**

Haltestellen	Abfahrtszeiten															
	X	AX	AX	BX	BX	B	BX	B	BX	BX	BX	BX	BX	B		
Lübckerhofstraße		1.15			1.15	2.15		3.15				5.15	6.15	7.15	8.15	
Aplerbeck	0.16	16		0.16	16	16		16			16	16	16	16		
Aplerbeck Markt	17	17		17	17	17		17			17	17	17	17		
Aplerbecker Bahnhofstraße	18	18		18	18	18		18			18	18	18	18		
Am Dreisch	19	19		19	19	19		19			19	19	19	19		
Erlenbachstraße	20	20		20	20	20		20			20	20	20	20		
Schürener Straße	21	21		21	21	21		21			21	21	21	21		
Adelenstraße	22	22		22	22	22		22			22	22	22	22		
Kaiserberg	23	23		23	23	23		23			23	23	23	23		
Emschertor	24	24		24	24	24		24			24	24	24	24		
Bickestraße	25	25		25	25	25		25			25	25	25	25		
Bickefeld	26	26		26	26	26		26			26	26	26	26		
DO-Hörde Bf (Bstg 2) an	0.27	1.27		0.27	1.27	2.27		3.27			5.27	6.27	7.27	8.27		
DO-Hörde Bf (Bstg 2) ab	0.30	1.30		0.30	1.30	2.30		3.30			5.30	6.30	7.30	8.30		
Am Heedbrink	31	31		31	31	31		31			31	31	31	31		
PHOENIX Platz	32	32		32	32	32		32			32	32	32	32		
PHOENIX Halle	33	33		33	33	33		33			33	33	33	33		
Carlo-Schmid-Allee	34	34		34	34	34		34			34	34	34	34		
Walter-Bruch-Straße	35	35		35	35	35		35			35	35	35	35		
Rombergpark an	0.36	1.36		0.36	1.36	2.36		3.36			5.36	6.36	7.36	8.36		
Rombergpark ab	0.37	1.37		0.37	1.37	2.37		3.37			5.37	6.37	7.37	8.37		
Brünninghausen	39	39		39	39	39		39			39	39	39	39		
Brünninghausen Betriebshof	40	1.40	3.40	4.40	40	40	2.40	3.40	4.40	40	40	40	40	8.40		
Renninghausen	41		41	41	41	41		41		41	41	41	41	41		
Reichenberger Straße	42		42	42	42	42		42		42	42	42	42	42		
Am Hombruchsfield	42		42	42	42	42		42		42	42	42	42	42		
Am Kohlufers	43		43	43	43	43		43		43	43	43	43	43		
Löttringhauser Straße	44		44	44	44	44		44		44	44	44	44	44		
Gablonzstraße	45		45	45	45	45		45		45	45	45	45	45		
Am Gemeindehaus	46		46	46	46	46		46		46	46	46	46	46		
Luisenschachtstraße	47		47	47	47	47		47		47	47	47	47	47		
Barop Parkhaus	49		49	49	49	49		49		49	49	49	49	49		
Am Hedreich	50		50	50	50	50		50		50	50	50	50	50		
Am Gardenkamp	51		51	51	51	51		51		51	51	51	51	51		
Eichlinghofen H-Bahn	0.52	3.52	4.52	0.52	1.52		2.52	3.52	4.52	5.52	6.52	7.52				

VE40**DSW21**

Aplerbeck - Hörde - Brünninghausen -
 Hombruch - Barop - Eichlinghofen -
 Oespel - Key - Germania -
 Lütgendortmund

VE40

VE40**DSW21**

**Aplerbeck - Hörde - Brünninghausen -
 Hombruch - Barop - Eichlinghofen -
 Oespel - Kley - Germania -
 Lütgendortmund**

**VE40**

Eichlinghofen	0.53	3.53	4.53	0.53	1.53	2.53	3.53	4.53	5.53	6.53	7.53
Airwin	55	55	55	55	55	55	55	55	55	55	55
Steinsweg	56	56	56	56	56	56	56	56	56	56	56
Hedwigstraße	57	57	57	57	57	57	57	57	57	57	57
Kleybredde	58	58	58	58	58	58	58	58	58	58	58
Dorneystraße	59	59	59	59	59	59	59	59	59	59	59
Echeloh	59	59	59	59	59	59	59	59	59	59	59
DO-Kley Ⓢ	1.00	4.00	5.00	1.00	2.00	3.00	4.00	5.00	6.00	7.00	8.00
Kleyer Weg	02	02	02	02	02	02	02	02	02	02	02
DO-Germania Ⓢ	03	03	03	03	03	03	03	03	03	03	03
Am Düppersholl	04	04	04	04	04	04	04	04	04	04	04
Neu-Crengeldanz-Straße	05	05	05	05	05	05	05	05	05	05	05
Weidenhope	06	06	06	06	06	06	06	06	06	06	06
Theresenstraße	07	07	07	07	07	07	07	07	07	07	07
DO-Lütgendortmund Ⓢ	1.08	4.08	5.08	1.08	2.08	3.08	4.08	5.08	6.08	7.08	8.08

Keine Anwendung des Kurzstreckentarifs auf den NachtExpress-Linien
 In den Nächten zu den Feiertagen wie samstags

A = in der Nacht von Freitag auf Samstag **B** = in der Nacht von Samstag auf Sonntag

X = fährt ab DO-Lütgendortmund **Ⓢ** als Linie **VE9** weiter in Richtung Stadtmitte




**VE40****sonn- und feiertags**

Haltestellen		CX	C
Lübckerhofstraße			1.15
Aplerbeck		0.16	16
Aplerbeck Markt		17	17
Aplerbecker Bahnhofstraße		18	18
Am Dreisch		19	19
Erlenbachstraße		20	20
Schürener Straße		21	21
Adelenstraße		22	22
Kaiserberg		23	23
Emschertor		24	24
Bickestraße		25	25
Bickefeld		26	26
DO-Hörde Bf (Bstg 2)	an	0.27	1.27
DO-Hörde Bf (Bstg 2)	ab	0.30	1.30
Am Heedbrink		31	31
PHOENIX Platz		32	32
PHOENIX Halle		33	33
Carlo-Schmid-Allee		34	34
Walter-Bruch-Straße		35	35
Rombergpark	an	0.36	1.36
Rombergpark	ab	0.37	1.37
Brünninghausen		39	39
Brünninghausen Betriebshof		40	1.40
Renninghausen		41	
Reichenberger Straße		42	
Am Hombruchsfeld		42	
Am Kohluf		43	
Löttringhauser Straße		44	
Gablonzstraße		45	
Am Gemeindehaus		46	
Luisenschachtstraße		47	
Barop Parkhaus		49	
Am Hedreich		50	
Am Gardenkamp		51	
Eichlinghofen H-Bahn		0.52	

VE40**DSW21**

Aplerbeck - Hörde - Brünninghausen -
 Hombruch - Barop - Eichlinghofen -
 Oespel - Key - Germania -
 Lütgendortmund

VE40

Eichlinghofen	0.53
Airwin	55
Steinsweg	56
Hedwigstraße	57
Kleybredde	58
Dorneystraße	59
Echeloh	59
DO-Kley 	1.00
Kleyer Weg	02
DO-Germania 	03
Am Düppersholl	04
Neu-Crengeldanz-Straße	05
Weidenhope	06
Theresenstraße	07
DO-Lütgendortmund 	1.08

Keine Anwendung des Kurzstreckentarifs auf den NachtExpress-Linien
In den Nächten zu den Feiertagen wie samstags

 = in der Nacht von Sonntag auf Montag und nach Feiertagen  = fährt ab DO-Lütgendortmund  als Linie **VE9** weiter in Richtung Stadtmitte



DSW21

Aplerbeck - Hörde - Brünninghausen -
Hornbruch - Barop - Eichlinghofen -
Oespel - Kley - Germania -
Lütgendortmund



**VE40****montags bis freitags****samstags****sonn- und feiertags**

Haltestellen	Abfahrtszeiten											
		A	A	B	B	B	B	B	B	B	C	C
DO-Lütgendortmund S	0.19	1.19	4.19	0.19	1.19	2.19	3.19	4.19	7.19	0.19	1.19	
Theresenstraße	19	19	19	19	19	19	19	19	19	19	19	
Weidenhope	20	20	20	20	20	20	20	20	20	20	20	
Neu-Crengeldanz-Straße	20	20	20	20	20	20	20	20	20	20	20	
Am Düppersholl	21	21	21	21	21	21	21	21	21	21	21	
DO-Germania S an	0.22	1.22	4.22	0.22	1.22	2.22	3.22	4.22	7.22	0.22	1.22	
DO-Germania S ab	0.23	1.23	4.23	0.23	1.23	2.23	3.23	4.23	7.23	0.23	1.23	
Kleyer Weg	24	24	24	24	24	24	24	24	24	24	24	
DO-Kley S	26	26	26	26	26	26	26	26	26	26	26	
Echeloh	27	27	27	27	27	27	27	27	27	27	27	
Dorneystraße	28	28	28	28	28	28	28	28	28	28	28	
Kleybredde	29	29	29	29	29	29	29	29	29	29	29	
Hedwigstraße	30	30	30	30	30	30	30	30	30	30	30	
Steinsweg	31	31	31	31	31	31	31	31	31	31	31	
Airwin	32	32	32	32	32	32	32	32	32	32	32	
Eichlinghofen	34	34	34	34	34	34	34	34	34	34	34	
Eichlinghofen H-Bahn	34	34	34	34	34	34	34	34	alle	34	34	
Am Gartenkamp	35	35	35	35	35	35	35	35	60	35	35	
Am Hedreich	37	37	37	37	37	37	37	37	Min.	37	37	
Barop Parkhaus U	39	39	39	39	39	39	39	39	39	39	39	
Luisenschachtstraße	40	40	40	40	40	40	40	40	40	40	40	
Am Gemeindehaus	41	41	41	41	41	41	41	41	41	41	41	
Gablonzstraße an	0.42	1.42	4.42	0.42	1.42	2.42	3.42	4.42	7.42	0.42	1.42	
Gablonzstraße ab	0.45	1.43	4.43	0.45	1.45	2.45	3.43	4.43	7.43	0.45	1.43	
Reichenberger Straße	46	44	44	46	46	46	44	44	44	46	44	
Renninghausen	47	1.45	3.45	47	47	47	3.45	3.45	45	45	1.45	
Brünninghausen Betriebshof	48		46	48	48	48		46	46	46	48	
Brünninghausen	49		47	49	49	49		47	47	47	49	
Rombergpark U	51		49	51	51	51		49	49	49	51	
Walter-Bruch-Straße	52		50	52	52	52		50	50	50	52	
Carlo-Schmid-Allee	53		51	53	53	53		51	51	51	53	
PHOENIX Halle	54		52	54	54	54		52	52	52	54	
PHOENIX Platz	55		53	55	55	55		53	53	53	55	
Am Heedbrink	56		54	56	56	56		54	54	54	56	
DO-Hörde Bf U (Bstg 1) an	0.57	3.55	4.55	0.57	1.57	2.57	3.55	4.55	7.55	0.57		

VE40**DSW21**

Lütgendortmund - Germania - Kley -
 Oespel - Eichlinghofen - Barop -
 Hombruch - Brünninghausen - Hörde -
 Aplerbeck

VE40

DO-Hörde Bf B (Bstg 1) ab	1.00	4.00	5.00	1.00	2.00	3.00	4.00	5.00	8.00	1.00
Bickefeld	02	02	02	02	02	02	02	02	02	02
Bickestraße	03	03	03	03	03	03	03	03	03	03
Emschertor	04	04	04	04	04	04	04	04	04	04
Kaiserberg	05	05	05	05	05	05	05	05	05	05
Adelenstraße	06	06	06	06	06	06	06	06	alle	06
Schürener Straße	07	07	07	07	07	07	07	07	60	07
Erlenbachstraße	08	08	08	08	08	08	08	08	Min.	08
Am Dreisch	09	09	09	09	09	09	09	09		09
Aplerbecker Bahnhofstraße	09	09	09	09	09	09	09	09		09
Aplerbeck Markt	11	11	11	11	11	11	11	11		11
Aplerbeck B	12	12	12	12	12	12	12	12		12
Lübckerhofstraße	1.13	4.13	5.13	1.13	2.13	3.13	4.13	5.13	8.13	1.13

Keine Anwendung des Kurzstreckentarifs auf den NachtExpress-Linien
 In den Nächten zu den Feiertagen wie samstags

A = in der Nacht von Freitag auf Samstag **B** = in der Nacht von Samstag auf Sonntag **C** = in der Nacht von Sonntag auf Montag und nach Feiertagen

Nacht Freitag auf Samstag

Nacht Samstag auf Sonntag

• Hinweise

89
H16

89
H16

89
H16

81

81

81

81

Dortmund, Brüggmannplatz	0 15	1 45	3 15					0 15	1 45	3 15	4 45				
Dortmund, Reinoldikirche	{	{	{					{	{	{	{				
Eving, F.-Zimmer-Siedlung	▷0 22	▷1 52	▷3 22					▷0 22	▷1 52	▷3 22	▷4 52				
Gahmen, Am Krähenort	0 28	1 58	3 28					0 28	1 58	3 28	4 58				
Gahmen, Karlstr.	0 30	2 00	3 30					0 30	2 00	3 30	5 00				
Lünen-Süd, Multikulti/Dammwiese	0 31	2 01	3 31					0 31	2 01	3 31	5 01				
Lünen-Süd, Bürgerplatz Lünen-Süd	0 33	2 03	3 33					0 33	2 03	3 33	5 03				
Lünen-Süd, Jägerstr.	0 34	2 04	3 34					0 34	2 04	3 34	5 04				
Lünen, Lützowstr.	0 35	2 05	3 35					0 35	2 05	3 35	5 05				
Lünen, Osterfeld	0 37	2 07	3 37					0 37	2 07	3 37	5 07				
Lünen, Kupferstr. ☺	0 39	2 09	3 39					0 39	2 09	3 39	5 09				
Lünen, Robert-Koch-Str.	0 40	2 10	3 40					0 40	2 10	3 40	5 10				
Lünen, Persiluhr C	0 45	2 15	3 45					0 45	2 15	3 45	5 15				
Nordlünen, Krimstr. ☺	0 47	2 17	3 47					0 47	2 17	3 47	5 17				
Nordlünen, Schulstr.	0 48	2 18	3 48					0 48	2 18	3 48	5 18				
Nordlünen, Heuser ☺	0 49	2 19	3 49					0 49	2 19	3 49	5 19				
Wethmar, A.-Wibbelt-Str. ☺	0 51	2 21	3 51					0 51	2 21	3 51	5 21				
Wethmar, Wittkamp ☺	0 54	2 24	3 54					0 54	2 24	3 54	5 24				
Lünen, Volkspark	0 57	2 27	3 57					0 57	2 27	3 57	5 27				
Lünen, Sesekebrücke	0 58	2 28	3 58					0 58	2 28	3 58	5 28				
Lünen, Lindenplatz ☺	1 00	2 30	4 00					1 00	2 30	4 00	5 30				
Gahmen, Karlstr.	1 05	2 35	4 05					1 05	2 35	4 05	5 35				

Gahmen, Viktoria 3/4	1 05	2 35	4 05				1 05	2 35	4 05	5 35					
Gahmen, Kaubrügge	1 06	2 36	4 06				1 06	2 36	4 06	5 36					
Gahmen, Am Krähenort	1 07	2 37	4 07				1 07	2 37	4 07	5 37					
Eving, F.-Zimmer-Siedlung	1 12	2 42	4 12				1 12	2 42	4 12	5 42					
Eving, Schulte-Rödding	{	{	4 14				{	{	{	5 44					
Dortmund, Brüggmannplatz	1 19	2 49					1 19	2 49	4 19						

kein Ausstieg
81 nicht 25.12. morgens

89 nicht 24.12. morgens

H16 fährt auch an
 Altweiberfastnacht

0 800 3 / 50 40 30
 elektronische Auskunft, gebührenfrei
 aus allen deutschen Netzen

0 800 6 / 50 40 30
 persönliche Auskunft, gebührenfrei
 aus allen deutschen Netzen
www.vku-online.de

Am Wochenende der Zeitumstellung im März verkehren die Nachtbusse der VKU noch nach Winterzeit und im Oktober noch nach Sommerzeit.

NE 2 zur Linie NE 20 aus der Stadtmitte über Eving / Derne in Richtung Brackel

Linie NE 2 in Richtung Scharnhorst						
Reinoldikirche	Umstieg	Ankunft	zur Linie	Abfahrt	in Richtung	Hinweis**
00.45	Haltestelle Droote	01.30	NE 20	01.44	Aplerbeck	an A
01.45		02.30		02.44		an A
02.45		03.30		03.44		an A
03.45		04.30		04.44		an A
04.45		05.30		05.44		an B
05.45		06.30		06.44		an B
06.45		07.30		07.44		an B

NE 3 zur NE 20 aus der Stadtmitte in Richtung Scharnhorst bzw. Funkturnsiedlung / Aplerbeck

Linie NE 3 in Richtung Wickede						
Reinoldikirche	Umstieg	Ankunft	zur Linie	Abfahrt	in Richtung	Hinweis**
00.45	Haltestelle Brackel Kirche	00.58	NE 20	01.00	Aplerbeck	täglich
01.45		01.58		02.00		an A
02.45		02.58		03.00		an A
03.45		03.58		04.00		an A
04.45		04.58		05.00		an A
05.45		05.58		06.00		an B
06.45		06.58		07.00		an B

NE 2 zur NE 22 aus der Stadtmitte über Eving / Derne nach Lanstrop

Linie NE 2 in Richtung Scharnhorst						
Reinoldikirche	Umstieg	Ankunft	zur Linie	Abfahrt	in Richtung	Hinweis**
00.45	Haltestelle Droote	01.30	NE 22	01.45	Lanstrop	an A
01.45		02.30		02.45		an A
02.45		03.30		03.45		an A
03.45		04.30		04.45		an A
04.45		05.30		05.45		an B
05.45		06.30		06.45		an B
06.45		07.30		07.45		an B

NE 4 zur NE 20 aus der Stadtmitte in Richtung Brackel / Scharnhorst

Linie NE 4 in Richtung Aplerbeck						
Reinoldikirche	Umstieg	Ankunft	zur Linie	Abfahrt	in Richtung	Hinweis**
00.45	Haltestelle Lübckerhofstr.	01.08	NE 20	01.17	Scharnhorst	an A
01.45		02.08		02.17		an A
02.45		03.08		03.17		an A
03.45		04.08		04.17		an A
04.45		05.08		05.17		an B
05.45		06.08		06.17		an B
06.45		07.08		07.17		an B

NE 3 zur Linie NE 20 aus der Stadtmitte in Richtung Scharnhorst bzw. Funkturnsiedlung / Aplerbeck

Linie NE 3 in Richtung Wickede						
Reinoldikirche	Umstieg	Ankunft	zur Linie	Abfahrt	in Richtung	Hinweis**
00.15	Haltestelle Brackel Kirche	00.28	NE 20	00.30	Scharnhorst	täglich
01.15		01.28		01.30		an A
02.15		02.28		02.30		an A
03.15		03.28		03.30		an A
04.15		04.28		04.30		an A
05.15		05.28		05.30		an B
06.15		06.28		06.30		an B
07.15		07.28		07.30		an B

Zeichenerklärung

an A = nur in den Nächten fr/sa, sa/so und vor Feiertagen; an B = nur in den Nächten sa/so und vor Feiertagen; außer A = nur in den Nächten Sonntag/Montag sowie montags bis donnerstags; *Direktfahrt = kein Umsteigen erforderlich, Fahrzeug wechselt Liniennummer; **siehe Fahrplantabelle
Die Anschlussgarantie gilt nicht, wenn die Verspätung aufgrund von Streikmaßnahmen, langfristigen Baumaßnahmen oder höherer Gewalt entsteht.

NE 4 zur NE 24 aus der Stadtmitte nach Södde und Lichtendorf

Linie NE 4 in Richtung Aplerbeck						
Reinoldikirche	Umstieg	Ankunft	zur Linie	Abfahrt	in Richtung	Hinweis**
00.45	Haltestelle Lübckerhofstr.	01.08	NE 24	01.17	Lichtendorf	an A
01.45		02.08		02.17		an A
02.45		03.08		03.17		an A
03.45		04.08		04.17		an A
04.45		05.08		05.17		an A
05.45		06.08		06.17		an B
06.45		07.08		07.17		an B

NE 6 zur NE 25 aus der Stadtmitte nach Berghofen und Schwerte

Linie NE 6 in Richtung Reichsmark						
Reinoldikirche	Umstieg	Ankunft	zur Linie	Abfahrt	in Richtung	Hinweis**
00.45	Haltestelle DO-Hörde Bf	00.56	NE 25	01.05	Schwerte	an A
01.45		01.56		02.05		an A
02.45		02.56		03.05		an A
03.45		03.56		04.05		an A
04.45		04.56		05.05		an A
05.45		05.56		06.05		an B
06.45		06.56		07.05		an B

NE 4 zur NE 40 aus der Stadtmitte in Richtung Hörde

Linie NE 4 in Richtung Aplerbeck						
Reinoldikirche	Umstieg	Ankunft	zur Linie	Abfahrt	in Richtung	Hinweis**
00.45	Haltestelle Lübckerhofstr.	01.08	NE 40	01.15	Brünninhg.	außer A
				01.15		
01.45		02.08		02.15	Lütgen- dortmund	an A
02.45		03.08		03.15		an A
03.45		04.08		04.15		an A
04.45		05.08		05.15		an B
05.45		06.08		06.15		an B
06.45		07.08		07.15		an B

NE 6 zur NE 40 aus der Stadtmitte in Richtung Aplerbeck

Linie NE 6 in Richtung Reichsmark							
Reinoldikirche	Umstieg	Ankunft	zur Linie	Abfahrt	in Richtung	Hinweis**	
00.45	Haltestelle DO-Hörde Bf	00.56	NE 40	01.00	Aplerbeck	täglich	
				01.56		02.00	an A
01.45		02.56		03.00		an A	
02.45		03.56		04.00		an A	
03.45		04.56		05.00		an A	
04.45		05.56		06.00		an B	
05.45		06.56		07.00		an B	

NE 5 zur NE 40 aus der Stadtmitte in Richtung Hombruch

Linie NE 5 in Richtung Holzen						
Reinoldikirche	Umstieg	Ankunft	zur Linie	Abfahrt	in Richtung	Hinweis**
00.15	Haltestelle DO-Hörde Bf	00.27	NE 40	00.30	Lütgendort.	täglich
01.15		01.27		01.30	Brünninhg.	so-do
01.15		01.27		01.30	Lütgen- dortmund	an A
02.15		02.27		02.30		an A
03.15		03.27		03.30		an A
04.15		04.27		04.30		an A
05.15		05.27		05.30		an B
06.15		06.27		06.30		an B
07.15		07.27		07.30		an B

Zeichenerklärung

an A = nur in den Nächten fr/sa, sa/so und vor Feiertagen; an B = nur in den Nächten sa/so und vor Feiertagen; außer A = nur in den Nächten Sonntag/Montag sowie montags bis donnerstags; *Direktfahrt = kein Umsteigen erforderlich, Fahrzeug wechselt Liniennummer; **siehe Fahrplattabelle
Die Anschlussgarantie gilt nicht, wenn die Verspätung aufgrund von Streikmaßnahmen, langfristigen Baumaßnahmen oder höherer Gewalt entsteht.

NE 7 zur NE 40 aus der Stadtmitte in Richtung Hörde / Aplerbeck bzw. Lütgendortmund

Linie NE 7 in Richtung Hombruch						
Reinoldikirche	Umstieg	Ankunft	zur Linie	Abfahrt	in Richtung	Hinweis**
00.15		00.41		00.45		täglich
01.15		01.41		01.43		an A
02.15		02.41		02.45		an A
03.15		03.41		03.43	Aplerbeck	an A
04.15		04.41		04.43		an A
05.15		05.41		05.43		an B
06.15		06.41		06.43		an B
07.15		07.41		07.43		an B
00.15	Haltestelle Gablonzstr.	00.41	NE 40	00.45		täglich
01.15		01.41		01.45		an A
02.15		02.41		02.45		an A
03.15		03.41		03.45	Lütgen- dortmund	an A
04.15		04.41		04.45		an A
05.15		05.41		05.45		an B
06.15		06.41		06.45		an B
07.15		07.41		07.45		an B

NE 9 zur NE 40 aus der Stadtmitte in Richtung Hombruch

Linie NE 9 in Richtung Lütgendortmund						
Reinoldikirche	Umstieg	Ankunft	zur Linie	Abfahrt	in Richtung	Hinweis**
00.45		01.14		01.19	Brünningh.	außer A
				01.19		an A*
01.45	Haltestelle DO-Lütgen- dortmund S	02.14	NE 40	02.19		an A*
02.45		03.14		03.19		an A*
03.45		04.14		04.19	Aplerbeck	an A*
04.45		05.14		05.19		an B*
05.45		06.14		06.19		an B*
06.45		07.14		07.19		an B*

NE 12 zur NE 40 aus der Stadtmitte in Richtung Hombruch

Linie NE 12 in Richtung Lütgendortmund						
Reinoldikirche	Umstieg	Ankunft	zur Linie	Abfahrt	in Richtung	Hinweis**
00.45		01.14		01.19	Brünningh.	außer A
00.45				01.19		an A
01.45	Haltestelle DO-Lütgen- dortmund S	02.14	NE 40	02.19		an A
02.45		03.14		03.19		an A
03.45		04.14		04.19	Aplerbeck	an A
04.45		05.14		05.19		an B
05.45		06.14		06.19		an B
06.45		07.14		07.19		an B

NE 20 zur NE 22 aus Aplerbeck / Brackel in Richtung Lanstrop

Linie NE 20 in Richtung Scharnhorst						
Lübkerhofstr.	Umstieg	Ankunft	zur Linie	Abfahrt	in Richtung	Hinweis**
00.17		00.43		00.45		täglich
01.17		01.43		01.45		an A
02.17		02.43		02.45		an A
03.17	Haltestelle Droote	03.43	NE 22	03.45	Lanstrop	an A
04.17		04.43		04.45		an A
05.17		05.43		05.45		an B
06.17		06.43		06.45		an B
07.17		07.43		07.45		an B

NE 20 zur NE 24 aus Scharnhorst / Brackel nach Sölde und Lichtendorf

Linie NE 20 in Richtung Aplerbeck						
Droote	Umstieg	Ankunft	zur Linie	Abfahrt	in Richtung	Hinweis**
00.44		01.11		01.17		an A
01.44		02.11		02.17		an A
02.44	Haltestelle Lübkerhofstr.	03.11	NE 24	03.17	Lichtendorf	an A
03.44		04.11		04.17		an A
04.44		05.11		05.17		an A
05.44		06.11		06.17		an B
06.44		07.11		07.17		an B

Zeichenerklärung

an A = nur in den Nächten fr/sa, sa/so und vor Feiertagen; an B = nur in den Nächten sa/so und vor Feiertagen; außer A = nur in den Nächten Sonntag/Montag sowie montags bis donnerstags; *Direktfahrt = kein Umsteigen erforderlich, Fahrzeug wechselt Liniennummer; **siehe Fahrplantabelle
Die Anschlussgarantie gilt nicht, wenn die Verspätung aufgrund von Streikmaßnahmen, langfristigen Baumaßnahmen oder höherer Gewalt entsteht.

NE 20 zur NE 40 aus Scharnhorst / Brackel in Richtung Hörde / Lütgendortmund

Linie NE 20 in Richtung Aplerbeck

Droote	Umstieg	Ankunft	zur Linie	Abfahrt	in Richtung	Hinweis**
00.44		01.11	NE 40	01.15		außer A*
01.44	Haltestelle Lübckerhofstr.	02.11		01.15	Brünningh. Lütgen- dortmund	an A*
02.44		03.11		02.15		an A*
03.44		04.11		03.15		an A*
04.44		05.11		04.15		an A*
05.44		06.11		05.15		an B*
06.44		07.11		06.15		an B*
07.44		08.11		07.15		an B*
				08.15		Brünningh.

NE 22 zur NE 20 aus der Stadtmitte in Richtung Brackel/ Aplerbeck

Linie NE 22 in Richtung Scharnhorst / Lanstrop

Reinoldikirche	Umstieg	Ankunft	zur Linie	Abfahrt	in Richtung	Hinweis**
00.15		00.39		00.44		täglich
01.15	Haltestelle Droote	01.39		01.44	Aplerbeck	an A
02.15		02.39		02.44		an A
03.15		03.39	NE 20	03.44		an A
04.15		04.39		04.44		an A
05.15		05.39		05.44		an B
06.15		06.39		06.44		an B
07.15		07.39		07.44		an B

NE 40 zur NE 20 aus Lütgendortmund / Hombruch / Hörde in Richtung Brackel / Scharnhorst

Linie NE 40 in Richtung Aplerbeck

Lütgendortmund	Umstieg	Ankunft	zur Linie	Abfahrt	in Richtung	Hinweis**
00.19		01.13		01.17		an A*
01.19	Haltestelle Lübckerhofstr.	02.13		02.17	Scharnhorst	an A*
02.19		03.13		03.17		an A*
03.19		04.13	NE 20	04.17		an A*
04.19		05.13		05.17		an B*
05.19		06.13		06.17		an B*
06.19		07.13		07.17		an B*

NE 40 zur NE 24 aus Lütgendortmund / Hombruch / Hörde nach Söde und Lichtendorf

Linie NE 40 in Richtung Aplerbeck

Lütgendortmund	Umstieg	Ankunft	zur Linie	Abfahrt	in Richtung	Hinweis**
00.19		01.13		01.17		an A
01.19	Haltestelle Lübckerhofstr.	02.13		02.17	Lichtendorf	an A
02.19		03.13	NE 24	03.17		an A
03.19		04.13		04.17		an A
04.19		05.13		05.17		an A
05.19		06.13		06.17		an B
06.19		07.13		07.17		an B

NE 40 zur NE 25 aus Lütgendortmund / Hombruch / Hörde nach Söde und Lichtendorf

Linie NE 40 in Richtung Aplerbeck

Lütgendortmund	Umstieg	Ankunft	zur Linie	Abfahrt	in Richtung	Hinweis**
00.19		00.58		01.05		an A
01.19	Haltestelle DO-Hörde Bf	01.58		02.05	Schwerte	an A
02.19		02.58	NE 25	03.05		an A
03.19		03.56		04.05		an A
04.19		04.56		05.05		an A
05.19		05.56		06.05		an B
06.19		06.56		07.05		an B

Zeichenerklärung

an A = nur in den Nächten fr/sa, sa/so und vor Feiertagen

an B = nur in den Nächten sa/so und vor Feiertagen

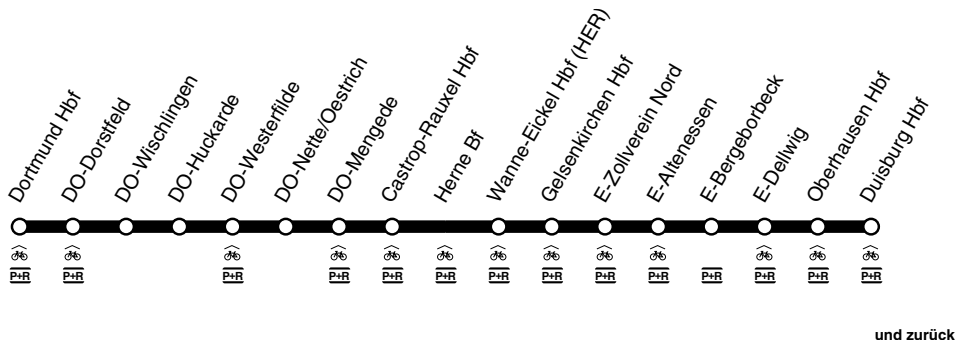
außer A = nur in den Nächten

Sonntag/Montag sowie montags bis donnerstags

*Direktfahrt = kein Umsteigen erforderlich, Fahrzeug wechselt Liniennummer

**siehe Fahrplantabelle

Die Anschlussgarantie gilt nicht, wenn die Verspätung aufgrund von Streikmaßnahmen, langfristigen Baumaßnahmen oder höherer Gewalt entsteht.



Anschlüsse siehe Haltestellenverzeichnis/Linienplan

Fahrradbeförderung ganztägig, soweit die vorhandenen Kapazitäten und die Platzsituation dies zulassen



Haltestellen		Abfahrtszeiten											
Dortmund Hbf	ab	0.33	4.33	5.33	6.33	7.33	8.33	9.33		20.33	21.33	22.33	23.33
DO-Dorstfeld													
Dortmund Wischlingen	Ⓢ												
Dortmund DO-Huckarde	Ⓢ												
Dortmund Westerfilde	Ⓢ Ⓤ												
Dortmund Nette/Oestrich	Ⓢ												
DO-Mengede	an	0.39	4.39	5.39	6.39	7.39	8.39	9.39		20.39	21.39	22.39	23.39
DO-Mengede	ab	0.40	4.40	5.40	6.40	7.40	8.40	9.40	alle	20.40	21.40	22.40	23.40
Castrop-Rauxel Hbf	Ⓤ Ⓢ	44	44	44	44	44	44	44	60	44	44	44	44
Herne (Bstg 7)		50	50	50	50	50	50	50	Min.	50	50	50	50
Wanne-Eickel Hbf		56	56	56	56	56	56	56		56	56	56	56
Gelsenkirchen Hbf		1.01	5.01	6.01	7.01	8.01	9.01	10.01		21.01	22.01	23.01	0.01
E-Zollverein Nord Bf		05	05	05	05	05	05	05		05	05	05	05
E-Altenessen		08	08	08	08	08	08	08		08	08	08	08
E-Bergeborbeck		10	10	10	10	10	10	10		10	10	10	10
E-Dellwig (Bstg 2)		14	14	14	14	14	14	14		14	14	14	14
Oberhausen Hbf		19	19	19	19	19	19	19		19	19	19	19
Duisburg Hbf	an	1.24	5.24	6.24	7.24	8.24	9.24	10.24		21.24	22.24	23.24	0.24



Haltestellen		Abfahrtszeiten														
Dortmund Hbf	ab	0.33	1.33	2.33	3.33	4.17	5.33	6.33	7.33	8.33	9.33		20.33	21.33	22.33	23.33
DO-Dorstfeld						21										
Dortmund Wischlingen S						24										
Dortmund DO-Huckarde S						26										
Dortmund Westerfilde S U						29										
Dortmund Nette/Oestrich S						31										
DO-Mengede	an	0.39	1.39	2.39	3.39	4.33	5.39	6.39	7.39	8.39	9.39		20.39	21.39	22.39	23.39
DO-Mengede	ab	0.40	1.40	2.40	3.40	4.40	5.40	6.40	7.40	8.40	9.40	alle	20.40	21.40	22.40	23.40
Castrop-Rauxel Hbf DB S		44	44	44	44	44	44	44	44	44	44	60	44	44	44	44
Herne (Bstg 7)		50	50	50	50	50	50	50	50	50	50	Min.	50	50	50	50
Wanne-Eickel Hbf		56	56	56	56	56	56	56	56	56	56		56	56	56	56
Gelsenkirchen Hbf		1.01	2.01	3.01	4.01	5.01	6.01	7.01	8.01	9.01	10.01		21.01	22.01	23.01	0.01
E-Zollverein Nord Bf		05	05	05	05	05	05	05	05	05	05		05	05	05	05
E-Altenessen		08	08	08	08	08	08	08	08	08	08		08	08	08	08
E-Bergeborbeck		10	10	10	10	10	10	10	10	10	10		10	10	10	10
E-Dellwig (Bstg 2)		14	14	14	14	14	14	14	14	14	14		14	14	14	14
Oberhausen Hbf		19	19	19	19	19	19	19	19	19	19		19	19	19	19
Duisburg Hbf	an	1.24	2.24	3.24	4.24	5.24	6.24	7.24	8.24	9.24	10.24		21.24	22.24	23.24	0.24



Haltestellen		Abfahrtszeiten															
Dortmund Hbf	ab	0.33	1.33	2.33	3.33	4.17	5.17	6.33	7.33	8.33	9.33	19.33	20.33	21.33	22.33	23.33	
DO-Dorstfeld						21	21										
Dortmund Wischlingen S						24	24										
Dortmund DO-Huckarde S						26	26										
Dortmund Westerfilde S U						29	29										
Dortmund Nette/Oestrich S						31	31										
DO-Mengede	an	0.39	1.39	2.39	3.39	4.33	5.33	6.39	7.39	8.39	9.39	19.39	20.39	21.39	22.39	23.39	
DO-Mengede	ab	0.40	1.40	2.40	3.40	4.40	5.40	6.40	7.40	8.40	9.40	alle	19.40	20.40	21.40	22.40	23.40
Castrop-Rauxel Hbf DB S		44	44	44	44	44	44	44	44	44	44	60	44	44	44	44	44
Herne (Bstg 7)		50	50	50	50	50	50	50	50	50	50	Min.	50	50	50	50	50
Wanne-Eickel Hbf		56	56	56	56	56	56	56	56	56	56		56	56	56	56	56
Gelsenkirchen Hbf		1.01	2.01	3.01	4.01	5.01	6.01	7.01	8.01	9.01	10.01		20.01	21.01	22.01	23.01	0.01
E-Zollverein Nord Bf		05	05	05	05	05	05	05	05	05	05		05	05	05	05	05
E-Altenessen		08	08	08	08	08	08	08	08	08	08		08	08	08	08	08
E-Bergeborbeck		10	10	10	10	10	10	10	10	10	10		10	10	10	10	10
E-Dellwig (Bstg 2)		14	14	14	14	14	14	14	14	14	14		14	14	14	14	14
Oberhausen Hbf		19	19	19	19	19	19	19	19	19	19		19	19	19	19	19
Duisburg Hbf	an	1.24	2.24	3.24	4.24	5.24	6.24	7.24	8.24	9.24	10.24		20.24	21.24	22.24	23.24	0.24



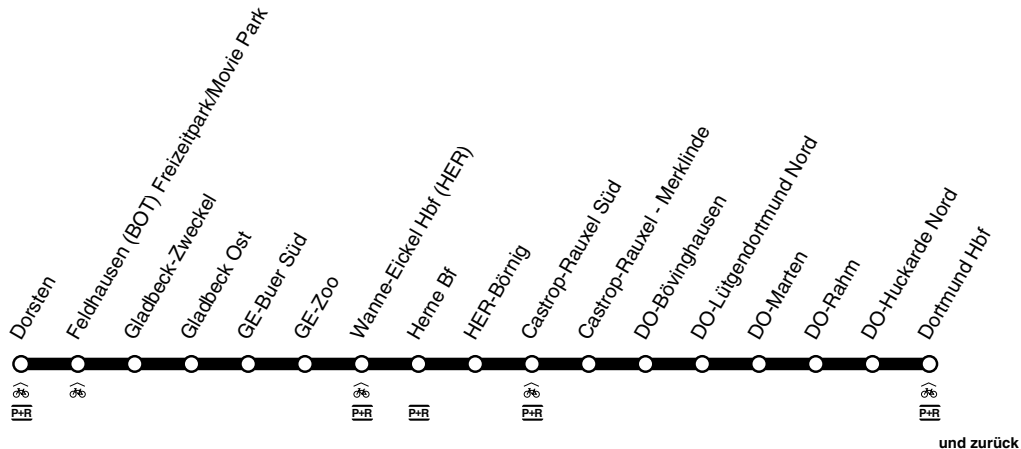
Haltestellen		Abfahrtszeiten										
Duisburg Hbf	ab	0.34	4.34	5.34	6.34	7.34		19.34	20.34	21.34	22.34	23.34
Oberhausen Hbf		41	41	41	41	41		41	41	41	41	41
E-Dellwig (Bstg 1)		45	45	45	45	45		45	45	45	45	45
E-Bergeborbeck		48	48	48	48	48		48	48	48	48	48
E-Altensesen		51	51	51	51	51		51	51	51	51	51
E-Zollverein Nord Bf		54	54	54	54	54		54	54	54	54	54
Gelsenkirchen Hbf		59	59	59	59	59		59	59	59	59	59
Wanne-Eickel Hbf		1.04	5.04	6.04	7.04	8.04	alle	20.04	21.04	22.04	23.04	0.04
Herne (Bstg 6)		08	08	08	08	08	60	08	08	08	08	08
Castrop-Rauxel Hbf (Bstg 2)		14	14	14	14	14	Min.	14	14	14	14	14
DO-Mengede	an	1.18	5.18	6.18	7.18	8.18		20.18	21.18	22.18	23.18	0.18
DO-Mengede	ab	1.19	5.19	6.19	7.19	8.19		20.19	21.19	22.19	23.19	0.19
Dortmund Nette/Oestrich												
Dortmund Westerfilde												
Dortmund DO-Huckarde												
Dortmund Wischlingen												
DO-Dorstfeld												
Dortmund Hbf	an	1.26	5.26	6.26	7.26	8.26		20.26	21.26	22.26	23.26	0.26



Haltestellen		Abfahrtszeiten													
Duisburg Hbf	ab	0.34	1.34	2.34	3.34	4.34	5.34	6.34	7.34		19.34	20.34	21.34	22.34	23.34
Oberhausen Hbf		41	41	41	41	41	41	41	41		41	41	41	41	41
E-Dellwig (Bstg 1)		45	45	45	45	45	45	45	45		45	45	45	45	45
E-Bergeborbeck		48	48	48	48	48	48	48	48		48	48	48	48	48
E-Altenessen		51	51	51	51	51	51	51	51		51	51	51	51	51
E-Zollverein Nord Bf		54	54	54	54	54	54	54	54		54	54	54	54	54
Gelsenkirchen Hbf		59	59	59	59	59	59	59	59		59	59	59	59	59
Wanne-Eickel Hbf		1.04	2.04	3.04	4.04	5.04	6.04	7.04	8.04	alle	20.04	21.04	22.04	23.04	0.04
Herne (Bstg 6)		08	08	08	08	08	08	08	08	60	08	08	08	08	08
Castrop-Rauxel Hbf (Bstg 2)		14	14	14	14	14	14	14	14	Min.	14	14	14	14	14
DO-Mengede	an	1.18	2.18	3.18	4.18	5.18	6.18	7.18	8.18		20.18	21.18	22.18	23.18	0.18
DO-Mengede	ab	1.19	2.19	3.19	4.19	5.19	6.19	7.19	8.19		20.19	21.19	22.19	23.19	0.19
Dortmund Nette/Oestrich S					21										
Dortmund Westerfilde S U					24										
Dortmund DO-Huckarde S					26										
Dortmund Wischlingen S					29										
DO-Dorstfeld					32										
Dortmund Hbf	an	1.26	2.26	3.26	4.36	5.26	6.26	7.26	8.26		20.26	21.26	22.26	23.26	0.26



Haltestellen		Abfahrtszeiten												
Duisburg Hbf	ab	0.34	1.34	2.34	3.34	4.34	5.34	6.34	19.34	20.34	21.34	22.34	23.34	
Oberhausen Hbf		41	41	41	41	41	41	41	41	41	41	41	41	
E-Dellwig (Bstg 1)		45	45	45	45	45	45	45	45	45	45	45	45	
E-Bergeborbeck		48	48	48	48	48	48	48	48	48	48	48	48	
E-Altenessen		51	51	51	51	51	51	51	51	51	51	51	51	
E-Zollverein Nord Bf		54	54	54	54	54	54	54	54	54	54	54	54	
Gelsenkirchen Hbf		59	59	59	59	59	59	59	59	59	59	59	59	
Wanne-Eickel Hbf		1.04	2.04	3.04	4.04	5.04	6.04	7.04	alle	20.04	21.04	22.04	23.04	0.04
Herne (Bstg 6)		08	08	08	08	08	08	08	60	08	08	08	08	08
Castrop-Rauxel Hbf (Bstg 2)		14	14	14	14	14	14	14	Min.	14	14	14	14	14
DO-Mengede	an	1.18	2.18	3.18	4.18	5.18	6.18	7.18	20.18	21.18	22.18	23.18	0.18	
DO-Mengede	ab	1.19	2.19	3.19	4.19	5.19	6.19	7.19	20.19	21.19	22.19	23.19	0.19	
Dortmund Nette/Oestrich S					21	21								
Dortmund Westerfilde S U					24	24								
Dortmund DO-Huckarde S					26	26								
Dortmund Wischlingen S					29	29								
DO-Dorstfeld					31	31								
Dortmund Hbf	an	1.26	2.26	3.26	4.36	5.36	6.26	7.26	20.26	21.26	22.26	23.26	0.26	

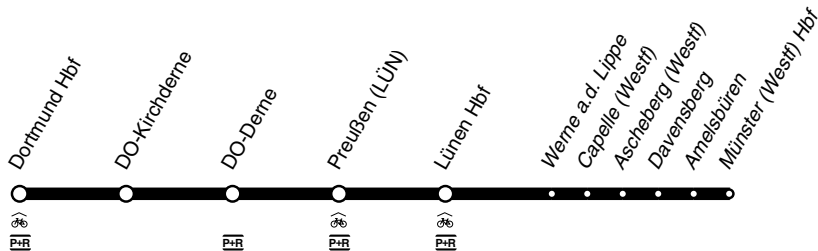


Anschlüsse siehe Haltestellenverzeichnis/Linienplan
Fahrradmitnahme begrenzt möglich

Haltestellen		Abfahrtszeiten											
Dorsten Bf	ab	5.06	6.06	7.06	20.06	21.06	6.06	20.06	21.06	8.06	20.06	21.06	21.06
BOT Feldhausen Bf		11	11	11	11	11	11	11	11	11	11	11	11
Gladbeck-Zweckel Bf		14	14	14	14	14	14	14	14	14	14	14	14
Gladbeck Ost Bf		17	17	17	17	17	17	17	17	17	17	17	17
Gelsenkirchen Buer Süd Bf		21	21	21	21	21	21	21	21	21	21	21	21
GE-Zoo		28	28	28	28	28	28	28	28	28	28	28	28
Wanne-Eickel Hbf	an	5.36	6.36	7.36	20.36	21.36	6.36	20.36	21.36	8.36	20.36	21.36	21.36
Wanne-Eickel Hbf	ab	4.41	5.41	6.41	7.41	alle	20.41	21.39	5.41	6.41	alle	20.41	21.39
Herne (Bstg 6)	ab	4.47	5.47	6.47	7.47	60	20.47	21.46	5.47	6.47	60	20.47	21.46
HER-Börnig (Bstg 3)		53	53	53	53	Min.	53	53	53	53	Min.	53	53
Castrop-Rauxel-Süd (Bstg 02)		57	57	57	57		57	57	57	57		57	57
Castrop-Rauxel-Merklinde		5.01	6.01	7.01	8.01		21.01	22.00	6.01	7.01		21.01	22.00
DO-Bövinghausen		03	03	03	03		03	03	03	03		03	03
DO-Lütgendortmund Nord		05	05	05	05		05	05	05	05		05	05
DO-Märten		09	09	09	09		09	08	09	09		09	08
DO-Rahm		12	12	12	12		12	12	12	12		12	12
DO-Huckarde Nord		15	15	14	15		15	15	15	15		15	15
Dortmund Hbf	an	5.20	6.20	7.20	8.20		21.20	22.20	6.20	7.20		21.20	22.20



Haltestellen		Abfahrtszeiten														
Dortmund Hbf	ab	5.34	20.34	21.34	22.34	6.34	20.34	21.34	22.34	8.34	20.34	21.34	22.34			
DO-Huckarde Nord		38	38	38	38	38	38	38	38	38	38	38	38			
DO-Rahm		41	41	41	41	41	41	41	41	41	41	41	41			
DO-Marten		45	45	45	45	45	45	45	45	45	45	45	45			
DO-Lütgendortmund Nord		48	48	48	48	48	48	48	48	48	48	48	48			
DO-Bövinghausen		51	51	51	51	51	51	51	51	51	51	51	51			
Castrop-Rauxel-Merklinde		53	53	53	53	53	53	53	53	53	53	53	53			
Castrop-Rauxel-Süd (Bstg 01)		57	alle	57	57	57	alle	57	57	57	alle	57	57			
HER-Börnig (Bstg 3)		6.00	60	21.00	22.00	23.00	7.00	60	21.00	22.00	23.00	9.00	60	21.00	22.00	23.00
Herne (Bstg 6)	ab	6.09	Min.	21.09	22.09	23.09	7.09	Min.	21.09	22.09	23.09	9.09	Min.	21.09	22.09	23.09
Wanne-Eickel Hbf	an	6.15		21.15	22.15	23.15	7.15		21.15	22.15	23.15	9.15		21.15	22.15	23.15
Wanne-Eickel Hbf	ab	5.21	6.21	21.21			6.21	7.21	21.21			8.21	9.21	21.21		
GE-Zoo		29	29	29			29	29	29			29	29	29		
Gelsenkirchen Buer Süd Bf		36	36	36			36	36	36			36	36	36		
Gladbeck Ost Bf		40	40	40			40	40	40			40	40	40		
Gladbeck-Zweckel Bf		43	43	43			43	43	43			43	43	43		
BOT Feldhausen Bf		46	46	46			46	46	46			46	46	46		
Dorsten Bf	an	5.51	6.51	21.51			6.51	7.51	21.51			8.51	9.51	21.51		



und zurück

Anschlüsse siehe Haltestellenverzeichnis/Linienplan
Fahrradmitnahme begrenzt möglich

RB **RB50**

mo-fr

samstags

sonn- und feiertags



Haltestellen		Abfahrtszeiten												
Dortmund Hbf	ab	4.35	23.35	0.35	1.35	4.35	5.35	23.35	0.35	1.35	5.35	6.35	7.35	23.35
Dortmund Kirchderne Bf		40	40	40	40	40	40	40	40	40	40	40	40	40
Dortmund Derne Bf		43	43	43	43	43	43	43	43	43	43	43	43	43
Lünen Preußen Bf		46	46	46	46	46	46	46	46	46	46	46	46	46
Lünen Hbf	an	4.49	alle 23.49	0.49	1.49	4.49	5.49	alle 23.49	0.49	1.49	5.49	6.49	7.49	alle 23.49
Lünen Hbf	ab	4.50	60 23.50	0.50	1.50	5.50	60 23.50	0.50	1.50	5.50	7.50	60 23.50	0.50	23.50
Werne (a.d.Lippe) Bf		4.55	Min. 23.55	0.55	1.55	5.55	Min. 23.55	0.55	1.55	5.55	7.55	Min. 23.55	0.55	23.55
Capelle (Westf) Bf		5.01	0.01	1.01	2.01	6.01	0.01	1.01	2.01	6.01	8.01	0.01	1.01	0.01
Ascheberg (Westf) Bf		05	05	05	05	05	05	05	05	05	05	05	05	05
Davensberg Bf		10	10	10	10	10	10	10	10	10	10	10	10	10
Münster-Amelsbüren Bf		15	15	15	15	15	15	15	15	15	15	15	15	15
Münster (Westf) Hbf	an	5.26	0.26	1.22	2.22	6.26	0.26	1.22	2.22	6.26	8.26	0.26	1.22	0.26

RB **RB50**

montags bis freitags

samstags






Haltestellen		Abfahrtszeiten													
Münster (Westf) Hbf	ab	4.40	5.34	22.34	23.40	0.40	1.40	5.34	22.34	23.40	0.40	1.40	5.34	22.34	23.40
Münster-Amelsbüren Bf		46	40	40	46	46	46	40	40	46	46	46	40	46	
Davensberg Bf		51	45	45	51	51	51	45	45	51	51	51	45	51	
Ascheberg (Westf) Bf		55	50	50	55	55	55	50	50	55	55	55	50	55	
Capelle (Westf) Bf		5.00	6.00	alle 23.00	0.00	1.00	2.00	6.00	alle 23.00	0.00	1.00	2.00	6.00	0.00	
Werne (a.d.Lippe) Bf		5.05	6.05	60 23.05	0.05	1.05	2.05	6.05	60 23.05	0.05	1.05	2.05	6.05	0.05	
Lünen Hbf	ab	5.11	6.11	Min. 23.11	0.11	1.11	2.11	5.11	6.11	Min. 23.11	0.11	1.11	2.11	5.11	0.11
Lünen Preußen Bf		15	15	15	15	15	15	15	15	15	15	15	15	15	
Dortmund Derne Bf		18	18	18	18	18	18	18	18	18	18	18	18	18	
Dortmund Kirchderne Bf		22	22	22	22	22	22	22	22	22	22	22	22	22	
Dortmund Hbf	an	5.27	6.27	23.27	0.27	1.27	2.27	5.27	6.27	23.27	0.27	1.27	2.27	5.27	0.27

eurobahn

Dortmund - Lünen - Münster
und zurück**RB50****RB**

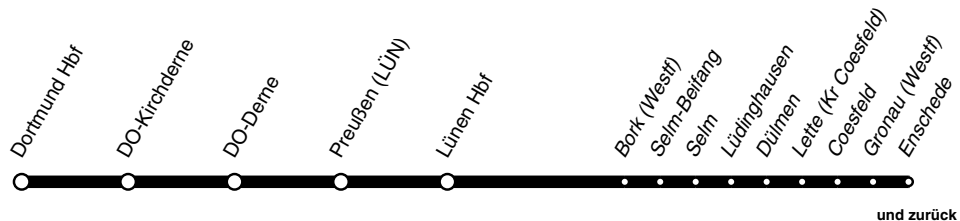


Haltestellen		Abfahrtszeiten							
<i>Münster (Westf) Hbf</i>	ab	0.40	1.40			7.34		22.34	23.40
<i>Münster-Amelsbüren Bf</i>		46	46			40		40	46
<i>Davensberg Bf</i>		51	51			45		45	51
<i>Ascheberg (Westf) Bf</i>		55	55			50		50	55
<i>Capelle (Westf) Bf</i>		1.00	2.00			8.00	alle	23.00	0.00
<i>Werne (a.d.Lippe) Bf</i>		1.05	2.05			8.05	60	23.05	0.05
Lünen Hbf	ab	1.11	2.11	6.11	7.11	8.11	Min.	23.11	0.11
Lünen Preußen Bf		15	15	15	15	15		15	15
Dortmund Derne Bf		18	18	18	18	18		18	18
Dortmund Kirche Derne Bf		22	22	22	22	22		22	22
Dortmund Hbf   	an	1.27	2.27	6.27	7.27	8.27		23.27	0.27

RB **RB51**

Westmünsterland-Bahn

DB-Kursbuchstrecke: 412



Anschlüsse siehe Haltestellenverzeichnis/Linienplan
Fahrradmitnahme begrenzt möglich

RB51



Dortmund - Lünen - Coesfeld - Enschede
und zurück

RB51

RB

RB **RB51**

montags bis freitags



Haltestellen		Abfahrtszeiten										
		73										
Dortmund Hbf	ab	5.13	5.52	6.13	17.52	18.13	18.52	19.52	20.52	21.52	22.52	23.52
DO-Kirchderne		18	57	18	57	18	57	57	57	57	57	57
DO-Derne Bf		21	6.01	21	18.01	21	19.01	20.01	21.01	22.01	23.01	0.01
Preußen		24	04	24	04	24	04	04	04	04	04	04
Lünen Hbf	an	5.27	6.08	6.27	18.08	18.27	19.08	20.08	21.08	22.08	23.08	0.08
Coesfeld Bf	an		6.53		18.53		19.53	20.53	21.53	22.53	23.53	0.53
Coesfeld Bf	ab		6.00	7.05	19.05		20.05	21.05	22.05			
Gronau Bf		5.39	39	45	45		45	45	45			
Enschede	an	5.50	6.50	7.56	19.56		20.56	21.56	22.56			

73 = Freitag, Samstag und vor Feiertagen**RB** **RB51**

samstags

sonn- und feiertags



Haltestellen		Abfahrtszeiten										
		73					73					
Dortmund Hbf	ab	6.52	20.52	21.52	22.52	23.52	8.52	20.52	21.52	22.52	23.52	
DO-Kirchderne		57	57	57	57	57	57	57	57	57	57	
DO-Derne Bf		7.01	21.01	22.01	23.01	0.01	9.01	21.01	22.01	23.01	0.01	
Preußen		04	alle	04	04	04	04	alle	04	04	04	
Lünen Hbf	an	7.08	60	21.08	22.08	23.08	0.08	9.08	60	21.08	22.08	23.08
Coesfeld Bf	an	7.53	Min.	21.53	22.53	23.53	0.53	9.53	Min.	21.53	22.53	23.53
Coesfeld Bf	ab	7.00	8.05	22.05			9.00	10.05	22.05			
Gronau Bf		6.39	45	45	45		7.45	8.45	45	45	45	
Enschede	an	6.50	7.56	8.56	22.56		7.56	8.56	9.56	10.56	22.56	

73 = nur vor Feiertagen **73** = Freitag, Samstag und vor Feiertagen

RB51



Dortmund - Lünen - Coesfeld - Enschede

RB51

RB

RB **RB51**

montags bis freitags



Haltestellen		Abfahrtszeiten																	
<i>Enschede</i>	<i>ab</i>																		
<i>Gronau Bf</i>																			
<i>Coesfeld Bf</i>	<i>ab</i>																		
Lünen Hbf	<i>ab</i>	4.50	5.31	5.50	6.31	6.44	6.50	7.31	7.50	8.31	8.50	9.31	9.50	bis	17.50	18.31	18.50	60	22.50
Preußen		53	35	53	35	47	53	35	53	35	54	35	53		53	35	53	Min.	53
DO-Derne Bf		56	38	56	38	50	56	38	56	38	56	38	56		56	38	56		56
DO-Kirchderne		5.00	41	6.00	41	54	7.00	41	8.00	41	9.00	41	10.00		18.00	41	19.00		23.00
Dortmund Hbf	<i>an</i>	5.06	5.46	6.06	6.46	7.00	7.06	7.46	8.06	8.46	9.06	9.46	10.06		18.06	18.46	19.06		23.06

RB **RB51**

mo-fr

samstags

sonn- und feiertags



Haltestellen		Abfahrtszeiten																	
<i>Enschede</i>	<i>ab</i>	22.02	23.02																
<i>Gronau Bf</i>		22.13	23.13																
<i>Coesfeld Bf</i>	<i>ab</i>																		
Lünen Hbf	<i>ab</i>																		
Preußen																			
DO-Derne Bf																			
DO-Kirchderne																			
Dortmund Hbf	<i>an</i>																		

RB51



Enschede - Coesfeld - Lünen - Dortmund

RB51

RB

RB **RB53**

Ardey - Bahn

DB-Kursbuchstrecke: 433



Anschlüsse siehe Haltestellenverzeichnis/Linienplan
Fahrradmitnahme begrenzt möglich

RB53



Dortmund - Schwerte - Iserlohn
und zurück

RB53


RB

RB **RB53**

montags bis freitags

samstags




Haltestellen		Abfahrtszeiten																
Dortmund Hbf	ab	5.23	17.23	17.53	18.23	18.53	19.23	19.53	20.23	23.23	0.23	1.23	2.23	6.23	23.23			
DO-Signal-Iduna-Park		28	28	58	28	58	28	58	28	28	28	28	28	28	28			
Dortmund Hörde Bf 		32	alle	32	18.02	32	19.02	32	20.02	32	alle	32	32	32	alle	32		
DO-Aplerbeck Süd		36	30	36	06	36	06	36	06	36	60	36	36	36	60	36		
Schwerte (Ruhr)/ZOB/Bf	an	5.43	Min.	17.43	18.12	18.43	19.13	19.43	20.13	20.43	Min.	23.43	0.43	1.43	2.43	6.43	Min.	23.43
Schwerte (Ruhr)/ZOB/Bf	ab	5.45		17.45		18.45		19.45		20.45		23.45	0.45	1.45		6.45		23.45
Schwerte Bahnhof Ergste		5.50		17.50		18.50		19.50		20.50		23.50	0.50	1.50		6.50		23.50
Iserlohn	an	6.09		18.09		19.09		20.09		21.09		0.09	1.09	2.09		7.09		0.09

RB **RB53**

sonn- und feiertags



Haltestellen		Abfahrtszeiten																	
Dortmund Hbf	ab	0.23	1.23	2.23	6.23	7.23	23.23												
DO-Signal-Iduna-Park		28	28	28	28	28	28												
Dortmund Hörde Bf 		32	32	32	32	32	alle	32											
DO-Aplerbeck Süd		36	36	36	36	36	60	36											
Schwerte (Ruhr)/ZOB/Bf	an	0.43	1.43	2.43	6.42	7.43	Min.	23.43											
Schwerte (Ruhr)/ZOB/Bf	ab	0.45	1.45			7.45		23.45											
Schwerte Bahnhof Ergste		0.50	1.50			7.50		23.50											
Iserlohn	an	1.09	2.09			8.09		0.09											

RB53



Dortmund - Schwerte - Iserlohn

RB53

RB

RB **RB53**

montags bis freitags

Haltestellen		Abfahrtszeiten										
<i>Iserlohn</i>	ab	5.21	6.21	17.51	18.51	19.51	22.51	⁰⁷ 23.51	⁷⁶ 23.51			
Schwerte Bahnhof Ergste		5.39	6.39	18.09	19.09	20.09	23.09	0.09	0.09			
Schwerte (Ruhr)/ZOB/Bf	an	5.43	6.43	alle 18.13	19.13	20.13	alle 23.13	0.13	0.13			
Schwerte (Ruhr)/ZOB/Bf	ab	5.20	5.50	6.20	6.50	30 18.20	18.50	19.20	19.50	20.20	60 23.20	0.20
DO-Aplerbeck Süd		26	56	26	56	Min. 26	56	26	56	26	Min. 26	26
Dortmund Hörde Bf U		31	6.00	31	7.00	30	19.00	30	20.00	30	30	30
DO-Signal-Iduna-Park		34	04	34	04	34	04	34	04	34	34	34
Dortmund Hbf	an	5.38	6.08	6.38	7.08	18.38	19.08	19.38	20.08	20.38	23.38	0.38

⁰⁷ = nur sonntags bis donnerstags ⁷⁶ = Freitag, Samstag und vor Feiertagen**RB** **RB53**

samstags

sonn- und feiertags

Haltestellen		Abfahrtszeiten										
<i>Iserlohn</i>	ab	0.51	6.51	⁷⁶ 22.51		⁷⁶ 23.51	0.51	7.51	⁰⁷ 22.51	⁷⁶ 23.51	⁷⁶ 23.51	
Schwerte Bahnhof Ergste		1.09	7.09	23.09	0.09		1.09	8.09	23.09	0.09	0.09	
Schwerte (Ruhr)/ZOB/Bf	an	1.13	7.13	alle 23.13	0.13		1.13	8.13	alle 23.13	0.13	0.13	
Schwerte (Ruhr)/ZOB/Bf	ab	1.20	7.20	60 23.20	0.20		1.20	7.20	8.20	60 23.20	0.20	
DO-Aplerbeck Süd		26	26	Min. 26	26		26	26	26	Min. 26	26	
Dortmund Hörde Bf U		30	30	30	30		30	30	30	30	30	
DO-Signal-Iduna-Park		34	34	34	34		34	34	34	34	34	
Dortmund Hbf	an	1.38	7.38	23.38	0.38		1.38	7.38	8.38	23.38	0.38	

⁰⁷ = nur sonntags bis donnerstags ⁷⁶ = Freitag, Samstag und vor Feiertagen

RB53



Iserlohn - Schwerte - Dortmund

RB53

RB



Anschlüsse siehe Haltestellenverzeichnis/Linienplan
Fahrradmitnahme begrenzt möglich

RB **RB59**

montags bis freitags



Haltestellen		Abfahrtszeiten									
Dortmund Hbf DB S U	ab	0.03	5.03	6.03	7.03	a60M	19.03		20.03		23.03
Dortmund Signal-Iduna-Park		08	08	08	08		08	19.38	08		08
Dortmund Hörde Bf U		12	12	12	12		12	42	12		12
Dortmund Aplerbeck Bf		16	16	16	16		16	46	16		16
Dortmund Sölde Bf		20	20	20	20		20	50	20		20
Holzwickede, Holzwickede Bf		24	24	24	24	alle	24	54	24	alle	24
Unna S	an	0.29	5.29	6.29	7.29	30	19.29	19.59	20.29	60	23.29
Unna S	ab	0.30	5.30	6.30	7.30	Min.	19.30	20.00	20.30	Min.	23.30
Lünern Bf		34	34	34	34		34	04	34		34
Hemmerde Bf		0.37	5.37	6.37	7.37		19.37	20.07	20.37		23.37
Werl Bf		0.42	5.42	6.42	7.42		19.42	20.12	20.42		23.42
Westönnen Bf		45	45	45	45		45	15	45		45
Soest Bf	an	0.52	5.52	6.52	7.52		19.52	20.22	20.52		23.52

RB **RB59**

samstags



Haltestellen		Abfahrtszeiten													
Dortmund Hbf DB S U	ab	0.03	1.03	2.03	5.03		10.03		11.03	a60M	19.03		20.03		23.03
Dortmund Signal-Iduna-Park		08	08	08	08		08	10.38	08		08	19.38	08		08
Dortmund Hörde Bf U		12	12	12	12		12	42	12		12	42	12		12
Dortmund Aplerbeck Bf		16	16	16	16		16	46	16		16	46	16		16
Dortmund Sölde Bf		20	20	20	20		20	50	20		20	50	20		20
Holzwickede, Holzwickede Bf		24	24	24	24	alle	24	54	24	alle	24	54	24	alle	24
Unna S	an	0.29	1.29	2.29	5.29	60	10.29	10.59	11.29	30	19.29	19.59	20.29	60	23.29
Unna S	ab	0.30	1.30		5.30	Min.	10.30	11.00	11.30	Min.	19.30	20.00	20.30	Min.	23.30
Lünern Bf		34	34		34		34	04	34		34	04	34		34
Hemmerde Bf		0.37	1.37		5.37		10.37	11.07	11.37		19.37	20.07	20.37		23.37
Werl Bf		0.42	1.42		5.42		10.42	11.12	11.42		19.42	20.12	20.42		23.42
Westönnen Bf		45	45		45		45	15	45		45	15	45		45
Soest Bf	an	0.52	1.52		5.52		10.52	11.22	11.52		19.52	20.22	20.52		23.52

eurobahn

Dortmund - Holzwickede - Unna - Soest

RB59**RB**

RB **RB59**

sonn- und feiertags



Haltestellen		Abfahrtszeiten						
Dortmund Hbf	ab	0.03	1.03	2.03	7.03			23.03
Dortmund Signal-Iduna-Park		08	08	08	08			08
Dortmund Hörde Bf		12	12	12	12			12
Dortmund Aplerbeck Bf		16	16	16	16			16
Dortmund Sölde Bf		20	20	20	20			20
Holzwickede, Holzwickede Bf		24	24	24	24	alle		24
Unna S	an	0.29	1.29	2.29	7.29	60		23.29
Unna S	ab	0.30	1.30		7.30	Min.		23.30
Lünern Bf		34	34		34			34
Hemmerde Bf		0.37	1.37		7.37			23.37
Werl Bf		0.42	1.42		7.42			23.42
Westönnen Bf		45	45		45			45
Soest Bf	an	0.52	1.52		7.52			23.52

RB **RB59**





montags bis freitags



Haltestellen		Abfahrtszeiten							
Soest Bf	ab	0.06	5.06		18.06	18.36	19.03	19.06	23.06
Westönnen Bf		13	13		13	43	10	13	13
Werl Bf		0.16	5.16		18.16	18.46	19.13	19.16	23.16
Hemmerde Bf		0.21	5.21		18.21	18.51	19.18	19.21	23.21
Lünern Bf		24	24	alle	24	54	21	24	24
Unna S	an	0.28	5.28	30	18.28	18.58	19.26	19.28	alle 23.28
Unna S		29	29	Min.	29	59	28	29	60 29
Holzwickede, Holzwickede Bf		36	36		36	19.06	34	36	Min. 36
Dortmund Sölde Bf		39	39		39	09	37	39	39
Dortmund Aplerbeck Bf		42	42		42	12	40	42	42
Dortmund Hörde Bf		47	47		47	17	44	47	47
Dortmund Signal-Iduna-Park		51	51		51	19.21	47	51	51
Dortmund Hbf	an	0.56	5.56	a60M	18.56		19.51	19.56	23.56

eurobahn

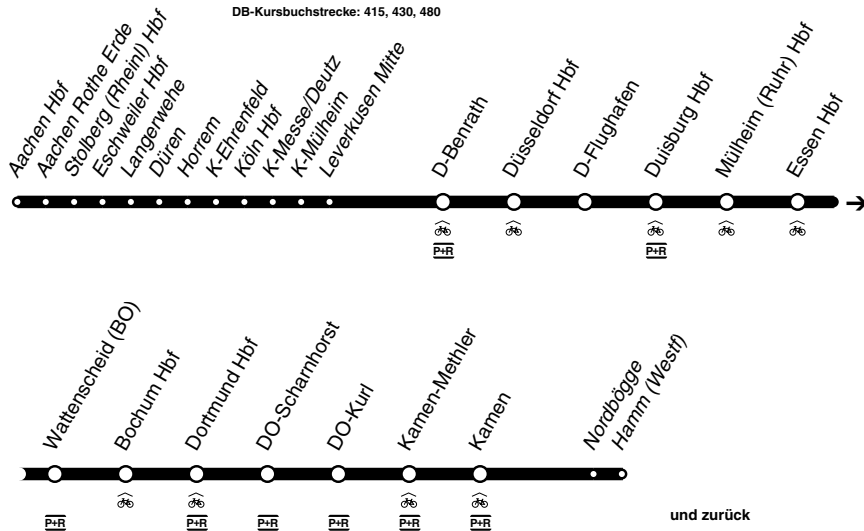
Dortmund - Holzwickede - Unna - Soest
und zurück**RB59****RB**

Haltestellen		Abfahrtszeiten											
<i>Soest Bf</i>	<i>ab</i>	0.06	5.06	9.06	9.36	10.06	18.06	18.36	19.06	23.06	0.06	7.06	23.06
<i>Westönnen Bf</i>		13	13	13	43	13	13	43	13	13	13	13	13
<i>Werl Bf</i>		0.16	5.16	9.16	9.46	10.16	18.16	18.46	19.16	23.16	0.16	7.16	23.16
Hemmerde Bf		0.21	5.21	9.21	9.51	10.21	18.21	18.51	19.21	23.21	0.21	7.21	23.21
Lünern Bf		24	24	24	54	24	alle	24	54	24	24	24	24
Unna S	<i>an</i>	0.28	5.28	alle	9.28	9.58	10.28	30	18.28	18.58	19.28	alle	23.28
Unna S		29	2.39	29	60	29	29	Min.	29	59	29	60	29
Holzwickede, Holzwickede Bf		36	39	36	Min.	36	10.06	36	36	19.06	36	Min.	36
Dortmund Sölde Bf		39	49	39	39	09	39	39	09	39	39	49	39
Dortmund Aplerbeck Bf		42	52	42	42	12	42	42	12	42	42	52	42
Dortmund Hörde Bf 		47	57	47	47	17	47	47	17	47	47	57	47
Dortmund Signal-Iduna-Park		51	3.01	51	51	10.21	51	51	19.21	51	51	3.01	51
Dortmund Hbf   	<i>an</i>	0.56	3.06	5.56	9.56	10.56	a60M	18.56	19.56	23.56	0.56	3.06	7.56

RE **RE1**

NRW - Express

DB-Kursbuchstrecke: 415, 430, 480



Fortsetzung

Fahrradmitnahme begrenzt möglich
Anschlüsse siehe Haltestellenverzeichnis/Linienplan

RE1

National
express

**Aachen - Köln - Düsseldorf - Duisburg -
Essen - Dortmund - Hamm
und zurück**

RE1

RE

RE **RE1**

montags bis freitags



Haltestellen		Abfahrtszeiten																
Aachen Hbf	ab	4.51	5.51	6.27	6.51	7.08	7.51	8.51	9.51	10.51	11.51	12.51	13.51	14.51	15.51	16.51		
Düren Bahnhof/ZOB	ab	5.17	6.17	6.57	7.17	7.29	8.17	9.17	10.17	11.17	12.17	13.17	14.17	15.17	16.17	17.17		
Horrem Bf		28	28	7.13	28		28	28	28	28	28	28	28	28	28	28		
Köln Ehrenfeld S		38	37	25	38	7.49	37	38	37	38	37	38	37	38	37	38		
Köln Hbf	an	5.46	6.44	7.31	7.46	7.54	8.44	9.46	10.44	11.46	12.44	13.46	14.44	15.46	16.44	17.46		
Köln Hbf	ab	3.49	4.49	5.49	6.49	7.35	7.49	7.57	8.49	9.49	10.49	11.49	12.49	13.49	14.49	15.49	16.49	17.49
Köln Deutz/Messe Bf		52	52	53	53	39	53	8.00	53	53	53	53	53	53	53	53	53	
Köln Mülheim		57	57	57	57	44	57		57	57	57	57	57	57	57	57	57	
Leverkusen Mitte Bf		4.04	5.04	6.04	7.04	7.52	8.04		9.04	10.04	11.04	12.04	13.04	14.04	15.04	16.04	17.04	18.04
D-Benrath S		13	13	13	13		13		13	13	13	13	13	13	13	13	13	13
Düsseldorf Hbf	an	4.19	5.19	6.19	7.19	8.05	8.19		9.19	10.19	11.19	12.19	13.19	14.19	15.19	16.19	17.19	18.19
Düsseldorf Hbf	ab	2.22	4.22	5.22	6.22	7.22	8.22		9.22	10.22	11.22	12.22	13.22	14.22	15.22	16.22	17.22	18.22
D-Flughafen Bf		28	28	28	28	28	28		28	28	28	28	28	28	28	28	28	28
Duisburg Hbf		38	38	38	38	38	38		38	38	38	38	38	38	38	38	38	38
Mülheim Hauptbahnhof		44	44	44	44	44	44		44	44	44	44	44	44	44	44	44	44
Essen Hbf		52	52	52	52	52	52		52	52	52	52	52	52	52	52	52	52
Bochum Wattenscheid Bf		58	58	58	58	58	58		58	58	58	58	58	58	58	58	58	58
Bochum Hbf		3.03	5.03	6.03	7.03	8.03	9.03		10.03	11.03	12.03	13.03	14.03	15.03	16.03	17.03	18.03	19.03
Dortmund Hbf	an	3.14	5.14	6.14	7.14	8.14	9.14		10.14	11.14	12.14	13.14	14.14	15.14	16.14	17.14	18.14	19.14
Dortmund Hbf	ab	5.16	6.16	7.16	8.16	9.16	10.16		11.16	12.16	13.16	14.16	15.16	16.16	17.16	18.16	19.16	19.16
Dortmund Scharnhorst Bf		20	20		20		20		20		20		20		20		20	
Dortmund Kurtl Bf		23	23	7.22	23		9.22		23	11.22	23	13.22	23	15.22	23	17.22	23	19.22
Kamen Methler Bf		26	26	24	26		24		26	24	26	24	26	24	26	24	26	24
Kamen Bf		5.30	6.30	7.28	8.30		9.28		10.30	11.28	12.30	13.28	14.30	15.28	16.30	17.28	18.30	19.28
Nordböge Bf		5.34		7.32			9.32			11.32		13.32		15.32		17.32		19.32
Hamm Hbf	an	5.41	6.39	7.39	8.39		9.39		10.39	11.39	12.39	13.39	14.39	15.39	16.39	17.39	18.39	19.39

RE1national
expressAachen - Köln - Düsseldorf - Duisburg -
Essen - Dortmund - Hamm**RE1****RE**



Haltestellen		Abfahrtszeiten																		
		07								76										
Aachen Hbf	ab	17.51	18.51	19.51	20.51	21.51	22.51	22.51	23.51	0.51					5.51	6.51	7.18	7.51	8.51	
Düren Bahnhof/ZOB	ab	18.17	19.17	20.17	21.17	22.17	23.17	23.17	0.17	1.17					6.17	7.17	7.45	8.17	9.17	
Horrem Bf		28	28	28	28	28	28	28	28	28					28	28	56	28	28	
Köln Ehrenfeld S		37	38	36	37	37	37	37	37	37					37	37	8.05	37	37	
Köln Hbf	an	18.44	19.46	20.42	21.43	22.44	23.44	23.44	0.44	1.44					6.44	7.44	8.13	8.44	9.44	
Köln Hbf	ab	18.49	19.49	20.49	21.49	22.49	23.49	23.49	0.49	1.49	2.49	3.49	4.49	5.49	6.49	7.49	8.17	8.49	9.49	
Köln Deutz/Messe Bf		53	53	53	53	53	53	53	53	52	52	52	52	52	52	52	8.20	52	52	
Köln Mülheim		57	57	57	57	57	57	57	57	57	57	57	57	57	57	57		57	57	
Leverkusen Mitte Bf		19.04	20.04	21.04	22.04	23.04	0.04	0.04	1.04	2.04	3.04	4.04	5.04	6.04	7.04	8.04		9.04	10.04	
D-Benrath S		13	13	13	13	13	13	13	13	13	13	13	13	13	13	13		13	13	
Düsseldorf Hbf	an	19.19	20.19	21.19	22.19	23.19	0.19	0.19	1.19	2.20	3.20	4.20	5.20	6.20	7.20	8.19		9.20	10.20	
Düsseldorf Hbf	ab	19.22	20.22	21.22	22.22	23.22	0.22	0.22	1.22	2.22	3.22	4.22	5.22	6.22	7.22	8.22		9.22	10.22	
D-Flughafen Bf		28	28	28	28	28	28	28	28	28	28	28	28	28	28	28		28	28	
Duisburg Hbf		38	38	38	38	38	38	38	38	38	38	38	38	38	38	38		38	38	
Mülheim Hauptbahnhof		44	44	44	44	44	44	44	44	44	44	44	44	44	44	44		44	44	
Essen Hbf		52	52	52	52	52	52	52	52	52	52	52	52	52	52	52		52	52	
Bochum Wattenscheid Bf		58	58	58	58	58	58	58	58	58	58	58	58	58	58	58		58	58	
Bochum Hbf		20.03	21.03	22.03	23.03	0.03	1.03	1.03	2.03	3.03	4.03	5.03	6.03	7.03	8.03	9.03		10.03	11.03	
Dortmund Hbf	an	20.14	21.14	22.14	23.14	0.14	1.14	1.14	2.14	3.14	4.14	5.14	6.14	7.14	8.14	9.14		10.14	11.14	
Dortmund Hbf	ab	20.16	21.16	22.16	23.16	0.16	1.16	1.16	2.16	3.16	4.16	5.16	6.16	7.16	8.16	9.16		10.16	11.16	
Dortmund Scharnhorst Bf		20		20	20	21		20	21	20	20	20	20		20			20		
Dortmund Kurtl Bf		23	21.22	23	23	24		23	24	23	23	23	23	23	7.22	23	9.22		23	11.22
Kamen Methler Bf		26	24	26	26	27		26	27	26	26	26	26	24	26	24		26	24	
Kamen Bf		20.30	21.28	22.30	23.30	0.31		1.30	2.31	3.30	4.30	5.30	6.30	7.28	8.30	9.28		10.30	11.28	
Nordböge Bf			21.32	22.34	23.34	0.36		1.34	2.36	3.34	4.34	5.34		7.32		9.32			11.32	
Hamm Hbf	an	20.39	21.39	22.40	23.40	0.42		1.40	2.42	3.40	4.40	5.41	6.39	7.39	8.39	9.39		10.39	11.39	

07 = nur sonntags bis donnerstags 76 = Freitag, Samstag und vor Feiertagen

RE **RE1**

samstags











Haltestellen		Abfahrtszeiten															
		76															
Aachen Hbf	ab	9.51	10.51	11.51	12.51	13.51	14.51	15.51	16.51	17.51	18.51	19.51	20.51	21.51	22.51	23.51	
Düren Bahnhof/ZOB	ab	10.17	11.17	12.17	13.17	14.17	15.17	16.17	17.17	18.17	19.17	20.17	21.17	22.17	23.17	0.17	
Horrem Bf		28	28	28	28	28	28	28	28	28	28	28	28	28	28	28	
Köln Ehrenfeld S		37	37	37	37	37	37	37	37	37	37	36	37	37	37	37	
Köln Hbf	an	10.44	11.44	12.44	13.44	14.44	15.44	16.44	17.44	18.44	19.44	20.42	21.43	22.44	23.44	0.44	
Köln Hbf	ab	10.49	11.49	12.49	13.49	14.49	15.49	16.49	17.49	18.49	19.49	20.49	21.49	22.49	23.49	0.49	
Köln Deutz/Messe Bf		52	52	52	52	52	52	52	52	52	52	52	52	52	52	52	
Köln Mülheim		57	57	57	57	57	57	57	57	57	57	57	57	57	57	57	
Leverkusen Mitte Bf		11.04	12.04	13.04	14.04	15.04	16.04	17.04	18.04	19.04	20.04	21.04	22.04	23.04	0.04	1.04	
D-Benrath S		13	13	13	13	13	13	13	13	13	13	13	13	13	13	13	
Düsseldorf Hbf	an	11.20	12.20	13.20	14.20	15.20	16.20	17.20	18.20	19.20	20.20	21.20	22.20	23.20	0.20	1.20	
Düsseldorf Hbf	ab	11.22	12.22	13.22	14.22	15.22	16.22	17.22	18.22	19.22	20.22	21.22	22.22	23.22	0.22	1.22	
D-Flughafen Bf		28	28	28	28	28	28	28	28	28	28	28	28	28	28	28	
Duisburg Hbf		38	38	38	38	38	38	38	38	38	38	38	38	38	38	38	
Mülheim Hauptbahnhof		44	44	44	44	44	44	44	44	44	44	44	44	44	44	44	
Essen Hbf		52	52	52	52	52	52	52	52	52	52	52	52	52	52	52	
Bochum Wattenscheid Bf		58	58	58	58	58	58	58	58	58	58	58	58	58	58	58	
Bochum Hbf		12.03	13.03	14.03	15.03	16.03	17.03	18.03	19.03	20.03	21.03	22.03	23.03	0.03	1.03	2.03	
Dortmund Hbf	an	12.14	13.14	14.14	15.14	16.14	17.14	18.14	19.14	20.14	21.14	22.14	23.14	0.14	1.14	2.14	
Dortmund Hbf	ab	12.16	13.16	14.16	15.16	16.16	17.16	18.16	19.16	20.16	21.16	22.16	23.16	0.16	1.16	2.16	
Dortmund Scharnhorst Bf		20		20		20		20		20		20	20	21	20	21	
Dortmund Kurl Bf		23	13.22	23	15.22	23	17.22	23	19.22	23	21.22	23	23	24	23	24	
Kamen Methler Bf		26	24	26	25	26	24	26	24	26	24	26	26	27	26	27	
Kamen Bf		12.30	13.28	14.30	15.28	16.30	17.28	18.30	19.28	20.30	21.28	22.30	23.30	0.31	1.30	2.31	
Nordbörge Bf			13.32		15.33		17.32		19.32		21.32	22.34	23.34	0.36	1.34	2.36	
Hamm Hbf	an	12.39	13.39	14.39	15.39	16.39	17.39	18.39	19.39	20.39	21.39	22.40	23.40	0.42	1.40	2.42	

76 = Freitag, Samstag und vor Feiertagen

RE1national
expressAachen - Köln - Düsseldorf - Duisburg -
Essen - Dortmund - Hamm**RE1****RE**



Haltestellen		Abfahrtszeiten																	
Aachen Hbf	ab	0.51				5.51	6.51	7.18	7.51	8.51	9.51	10.51	11.51	12.51	13.51	14.51	15.51	16.51	
Düren Bahnhof/ZOB	ab	1.17				6.17	7.17	7.45	8.17	9.17	10.17	11.17	12.17	13.17	14.17	15.17	16.17	17.17	
Horrem Bf		28				28	28	56	28	28	28	28	28	28	28	28	28	28	
Köln Ehrenfeld S		37				37	37	8.05	37	37	37	37	37	37	37	37	37	37	
Köln Hbf	an	1.44				6.44	7.44	8.13	8.44	9.44	10.44	11.44	12.44	13.44	14.44	15.44	16.44	17.44	
Köln Hbf	ab	1.49	2.49	3.49	4.49	5.49	6.49	7.49	8.17	8.49	9.49	10.49	11.49	12.49	13.49	14.49	15.49	16.49	17.49
Köln Deutz/Messe Bf		52	52	52	52	52	52	52	8.20	52	52	52	52	52	52	52	52	52	
Köln Mülheim		57	57	57	57	57	57	57		57	57	57	57	57	57	57	57	57	
Leverkusen Mitte Bf		2.04	3.04	4.04	5.04	6.04	7.04	8.04		9.04	10.04	11.04	12.04	13.04	14.04	15.04	16.04	17.04	18.04
D-Benrath S		13	13	13	13	13	13	13		13	13	13	13	13	13	13	13	13	
Düsseldorf Hbf 	an	2.20	3.20	4.20	5.20	6.20	7.20	8.19		9.20	10.20	11.20	12.20	13.20	14.20	15.20	16.20	17.20	18.20
Düsseldorf Hbf 	ab	2.22	3.22	4.22	5.22	6.22	7.22	8.22		9.22	10.22	11.22	12.22	13.22	14.22	15.22	16.22	17.22	18.22
D-Flughafen Bf		28	28	28	28	28	28	28		28	28	28	28	28	28	28	28	28	
Duisburg Hbf		38	38	38	38	38	38	38		38	38	38	38	38	38	38	38	38	
Mülheim Hauptbahnhof		44	44	44	44	44	44	44		44	44	44	44	44	44	44	44	44	
Essen Hbf		52	52	52	52	52	52	52		52	52	52	52	52	52	52	52	52	
Bochum Wattenscheid Bf		58	58	58	58	58	58	58		58	58	58	58	58	58	58	58	58	
Bochum Hbf		3.03	4.03	5.03	6.03	7.03	8.03	9.03		10.03	11.03	12.03	13.03	14.03	15.03	16.03	17.03	18.03	19.03
Dortmund Hbf   	an	3.14	4.14	5.14	6.14	7.14	8.14	9.14		10.14	11.14	12.14	13.14	14.14	15.14	16.14	17.14	18.14	19.14
Dortmund Hbf   	ab	3.16	4.16	5.16	6.16	7.16	8.16	9.16		10.16	11.16	12.16	13.16	14.16	15.16	16.16	17.16	18.16	19.16
Dortmund Scharnhorst Bf		20	20	20	20		20			20		20		20		20		20	
Dortmund Kurl Bf		23	23	23	23	7.22	23	9.22		23	11.22	23	13.22	23	15.22	23	17.22	23	19.22
Kamen Methler Bf		26	26	26	26	24	26	24		26	24	26	24	26	25	26	24	26	24
Kamen Bf		3.30	4.30	5.30	6.30	7.28	8.30	9.28		10.30	11.28	12.30	13.28	14.30	15.28	16.30	17.28	18.30	19.28
Nordböge Bf		3.34	4.34	5.34		7.32		9.32			11.32		13.32		15.33		17.32		19.32
Hamm Hbf	an	3.40	4.40	5.41	6.39	7.39	8.39	9.39		10.39	11.39	12.39	13.39	14.39	15.39	16.39	17.39	18.39	19.39



Haltestellen		Abfahrtszeiten							
		73 07							
Aachen Hbf	ab	17.51	18.51	19.51	20.51	21.51	22.51	22.51	23.51
Düren Bahnhof/ZOB	ab	18.17	19.17	20.17	21.17	22.17	23.17	23.17	0.17
Horrem Bf		28	28	28	28	28	28	28	28
Köln Ehrenfeld S		37	37	36	37	37	37	37	37
Köln Hbf	an	18.44	19.44	20.42	21.43	22.44	23.44	23.44	0.44
Köln Hbf	ab	18.49	19.49	20.49	21.49	22.49	23.49	23.49	0.49
Köln Deutz/Messe Bf		52	52	52	52	52	52	52	52
Köln Mülheim		57	57	57	57	57	57	57	57
Leverkusen Mitte Bf		19.04	20.04	21.04	22.04	23.04	0.04	0.04	1.04
D-Benrath S		13	13	13	13	13	13	13	13
Düsseldorf Hbf	an	19.20	20.20	21.20	22.20	23.20	0.20	0.20	1.20
Düsseldorf Hbf	ab	19.22	20.22	21.22	22.22	23.22	0.22	0.22	1.22
D-Flughafen Bf		28	28	28	28	28	28	28	28
Duisburg Hbf		38	38	38	38	38	38	38	38
Mülheim Hauptbahnhof		44	44	44	44	44	44	44	44
Essen Hbf		52	52	52	52	52	52	52	52
Bochum Wattenscheid Bf		58	58	58	58	58	58	59	58
Bochum Hbf		20.03	21.03	22.03	23.03	0.03	1.03	1.03	2.03
Dortmund Hbf	an	20.14	21.14	22.14	23.14	0.14	1.14	1.14	2.14
Dortmund Hbf	ab	20.16	21.16	22.16	23.16	0.16	1.16		2.16
Dortmund Scharnhorst Bf		20		20	20	21	20		21
Dortmund Kurl Bf		23	21.22	23	23	24	23		24
Kamen Methler Bf		26	24	26	26	27	26		27
Kamen Bf		20.30	21.28	22.30	23.30	0.31	1.30		2.31
Nordböge Bf			21.32	22.34	23.34	0.36	1.34		2.36
Hamm Hbf	an	20.39	21.39	22.40	23.40	0.42	1.40		2.42

07 = nur sonntags bis donnerstags 73 = Freitag, Samstag und vor Feiertagen

RE **RE1**

montags bis freitags



Haltestellen		Abfahrtszeiten																	
<i>Hamm Hbf</i>	<i>ab</i>	3.17	4.17	5.18	6.18	7.20	8.20	9.20	10.20	11.20	12.20	13.20	14.20	15.20	16.20	17.20			
<i>Nordböge Bf</i>		3.24	4.24	5.24	6.24		8.26		10.26		12.26		14.26		16.26				
Kamen Bf		3.28	4.28	5.29	6.29	7.29	8.31	9.29	10.31	11.29	12.31	13.29	14.31	15.29	16.31	17.29			
Kamen Methler Bf		32	32	32	32	32	34	32	34	32	34	32	34	32	34	32			
Dortmund Kurl Bf		35	35	35	6.35	35	8.37	35	10.37	35	12.37	35	14.37	35	16.37	35			
Dortmund Scharnhorst Bf		38	38	38		38		38		38		38		38		38			
Dortmund Hbf	<i>an</i>	3.43	4.43	5.43	6.42	7.43	8.43	9.43	10.43	11.43	12.43	13.43	14.43	15.43	16.43	17.43			
Dortmund Hbf	<i>ab</i>	0.45	2.45	3.45	4.45	5.45	6.45	7.45	8.45	9.45	10.45	11.45	12.45	13.45	14.45	15.45	16.45	17.45	
Bochum Hbf	<i>ab</i>	0.55	2.55	3.55	4.55	5.55	6.55	7.55	8.55	9.55	10.55	11.55	12.55	13.55	14.55	15.55	16.55	17.55	
Bochum Wattenscheid Bf		1.00	3.00	4.00	5.00	6.00	7.00	8.00	9.00	10.00	11.00	12.00	13.00	14.00	15.00	16.00	17.00	18.00	
Essen Hbf		09	09	09	09	09	09	09	09	09	09	09	09	09	09	09	09	09	
Mülheim Hauptbahnhof		15	15	14	14	15	15	15	15	15	15	15	15	15	15	15	15	15	
Duisburg Hbf		23	23	23	23	23	23	23	23	23	23	23	23	23	23	23	23	23	
D-Flughafen Bf		32	32	32	32	32	32	32	32	32	32	32	32	32	32	32	32	32	
Düsseldorf Hbf	<i>an</i>	1.38	3.38	4.38	5.38	6.38	7.38	8.38	9.38	10.38	11.38	12.38	13.38	14.38	15.38	16.38	17.38	18.37	
Düsseldorf Hbf	<i>ab</i>	1.40	3.40	4.40	5.40	6.40	7.40	8.40	9.40	10.40	11.40	12.40	13.40	14.40	15.29	15.40	16.40	17.40	18.40
D-Benrath S		1.46	3.46	4.46	5.46	6.46	7.46	8.46	9.46	10.46	11.46	12.46	13.46	14.46	15.46	16.46	17.46	18.46	
Leverkusen Mitte Bf		1.55	3.55	4.55	5.55	6.55	7.55	8.55	9.55	10.55	11.55	12.55	13.55	14.55	15.43	15.55	16.55	17.55	18.55
Köln Mülheim		2.02	4.02	5.02	6.02	7.02	8.02	9.02	10.02	11.02	12.02	13.02	14.02	15.02	50	16.02	17.02	18.02	19.02
Köln Deutz/Messe Bf		08	08	08	08	08	08	08	08	08	08	08	08	08	08	08	08	08	08
Köln Hbf	<i>an</i>	2.11	4.11	5.12	6.12	7.12	8.12	9.12	10.12	11.12	12.12	13.12	14.12	15.12	15.59	16.12	17.12	18.11	19.12
Köln Hbf	<i>ab</i>		5.15	6.15	7.15	8.15	9.15	10.15	11.15	12.15	13.15	14.15	15.15	16.04	16.15	17.15	18.15	19.15	
Köln Ehrenfeld S			20	20	20	20	20	20	21	21	21	21	21	21	10	21	21	20	21
Horrem Bf			30	30	30	30	30	29	30	30	30	30	30	19	30	30	30	30	30
Düren Bahnhof/ZOB			41	41	41	41	41	39	41	41	41	41	41	31	41	41	41	41	41
Aachen Hbf	<i>an</i>	6.07	7.07	8.07	9.06	10.07	11.07	12.05	13.07	14.07	15.07	16.07	16.51	17.07	18.07	19.07	19.07	20.07	

RE1national
expressHamm - Dortmund - Essen -
Duisburg - Düsseldorf - Köln - Aachen**RE1****RE**

Haltestellen		Abfahrtszeiten																
		76							05									
Hamm Hbf	ab	18.20	19.20	20.20	21.20	22.18	23.19	23.19	0.18	1.15	2.18	3.17	4.17	5.18	6.18	7.20	8.20	9.20
Nordbögge Bf		18.26		20.26		22.24	23.25	23.25	0.24	1.21	2.24	3.24	4.24	5.24	6.24		8.26	
Kamen Bf		18.31	19.29	20.31	21.28	22.29	23.30	23.30	0.29	1.26	2.28	3.28	4.28	5.29	6.29	7.28	8.31	9.29
Kamen Methler Bf		34	32	34	32	32	33	33	32	29	32	32	32	32	32	32	34	32
Dortmund Kurl Bf		18.37	35	20.37	35	35	35	35	35	32	35	35	35	35	35	35	8.37	35
Dortmund Scharnhorst Bf			38		38	38	39	39	38	35	38	38	38	38	38	38		38
Dortmund Hbf	an	18.43	19.43	20.43	21.43	22.43	23.43	23.43	0.43	1.40	2.43	3.43	4.43	5.43	6.43	7.43	8.43	9.43
Dortmund Hbf	ab	18.45	19.45	20.45	21.45	22.45	23.45	23.45	0.45	1.42	2.45	3.45	4.45	5.45	6.45	7.45	8.45	9.45
Bochum Hbf	ab	18.55	19.55	20.55	21.55	22.55	23.56	23.56	0.55	1.53	2.56	3.55	4.55	5.55	6.55	7.55	8.55	9.55
Bochum Wattenscheid Bf		19.00	20.00	21.00	22.00	23.00	0.01	0.01	1.00	58	3.00	4.00	5.00	6.00	7.00	8.00	9.00	10.00
Essen Hbf		09	09	09	09	09	09	09	09	2.12	09	09	09	09	09	09	09	09
Mülheim Hauptbahnhof		15	15	15	15	15	15	15	15	18	15	15	15	15	15	15	15	15
Duisburg Hbf		23	23	23	23	23	23	23	23	26	23	23	23	23	23	23	23	23
D-Flughafen Bf		32	32	32	32	32	32	32	32	36	32	32	32	32	32	32	32	32
Düsseldorf Hbf	an	19.38	20.38	21.38	22.38	23.38	0.38	0.38	1.38	2.42	3.36	4.38	5.38	6.38	7.38	8.38	9.38	10.38
Düsseldorf Hbf	ab	19.40	20.40	21.40	22.40	23.40	0.40		1.40	2.44	3.39	4.40	5.40	6.40	7.40	8.40	9.40	10.40
D-Benrath S		19.46	20.46	21.46	22.46	23.46	0.46		1.46	2.50	3.46	4.46	5.46	6.46	7.46	8.46	9.46	10.46
Leverkusen Mitte Bf		19.55	20.55	21.55	22.55	23.55	0.55		1.55	2.58	3.56	4.55	5.55	6.55	7.55	8.55	9.55	10.55
Köln Mülheim		20.02	21.02	22.01	23.02	0.02	1.02		2.02	3.04	4.03	5.02	6.02	7.02	8.02	9.02	10.02	11.02
Köln Deutz/Messe Bf		08	08	08	22.37	08	08	08	08	10	09	08	08	08	08	08	08	08
Köln Hbf	an	20.12	21.12	22.12	22.40	23.12	0.12	1.12	2.12	3.13	4.12	5.12	6.12	7.12	8.12	9.12	10.12	11.12
Köln Hbf	ab	20.15	21.15	22.15	22.47	23.15	0.15	1.15	2.15				6.15	7.15	8.15	9.15	10.15	11.15
Köln Ehrenfeld S		21	21	21	52	20	20	21	21				21	21	21	20	20	21
Horrem Bf		30	30	30	23.01	30	30	30	30				30	30	30	30	29	30
Düren Bahnhof/ZOB		41	41	41	14	41	41	41	41				41	41	41	41	39	41
Aachen Hbf	an	21.07	22.07	23.07	23.46	0.07	1.07	2.07	3.07				7.07	8.07	9.07	10.07	11.07	12.05

05 = nur montags - donnerstags **76** = Freitag, Samstag und vor Feiertagen

RE RE1

samstags



Haltestellen		Abfahrtszeiten														
		76														
Hamm Hbf	ab	10.20	11.20	12.20	13.20	14.20	15.20	16.20	17.20	18.20	19.20	20.20	21.20	22.18	23.19	
Nordbögge Bf		10.26		12.26		14.26		16.26		18.26		20.26		22.24	23.25	
Kamen Bf		10.31	11.29	12.31	13.29	14.31	15.29	16.31	17.29	18.31	19.29	20.31	21.29	22.29	23.30	
Kamen Methler Bf		34	32	34	32	34	32	34	32	34	32	34	32	32	33	
Dortmund Kurl Bf		10.37	35	12.37	35	14.37	35	16.37	35	18.37	35	20.37		35	35	
Dortmund Scharnhorst Bf			38		38		38		38		38		38	38	39	
Dortmund Hbf	an	10.43	11.43	12.43	13.43	14.43	15.43	16.43	17.43	18.43	19.43	20.43	21.43	22.43	23.43	
Dortmund Hbf	ab	10.45	11.45	12.45	13.45	14.45	15.45	16.45	17.45	18.45	19.45	20.45	21.45	22.45	23.45	
Bochum Hbf	ab	10.55	11.55	12.55	13.55	14.55	15.55	16.55	17.55	18.55	19.55	20.55	21.55	22.55	23.56	
Bochum Wattenscheid Bf		11.00	12.00	13.00	14.00	15.00	16.00	17.00	18.00	19.00	20.00	21.00	22.00	23.00	0.01	
Essen Hbf		09	09	09	09	09	09	09	09	09	09	09	09	09	09	
Mülheim Hauptbahnhof		15	15	15	15	15	15	15	15	15	15	15	15	15	15	
Duisburg Hbf		23	23	23	23	23	23	23	23	23	23	23	23	23	23	
D-Flughafen Bf		32	32	32	32	32	32	32	32	32	32	32	32	32	32	
Düsseldorf Hbf	an	11.38	12.38	13.38	14.38	15.38	16.38	17.38	18.37	19.38	20.38	21.38	22.38	23.38	0.38	
Düsseldorf Hbf	ab	11.40	12.40	13.40	14.40	15.40	16.40	17.40	18.40	19.40	20.40	21.40	22.40	23.40	0.40	
D-Benrath S		11.46	12.46	13.46	14.46	15.46	16.46	17.46	18.46	19.46	20.46	21.46	22.46	23.46	0.46	
Leverkusen Mitte Bf		11.55	12.55	13.55	14.55	15.55	16.55	17.55	18.55	19.55	20.55	21.55	22.55	23.55	0.55	
Köln Mülheim		12.02	13.02	14.02	15.02	16.02	17.02	18.02	19.02	20.02	21.02	22.01	23.02	0.02	1.02	
Köln Deutz/Messe Bf		08	08	08	08	08	08	08	08	08	08	08	22.37	08	08	
Köln Hbf	an	12.12	13.12	14.12	15.12	16.12	17.12	18.11	19.12	20.12	21.12	22.12	22.40	23.12	0.12	
Köln Hbf	ab	12.15	13.15	14.15	15.15	16.15	17.15	18.15	19.15	20.15	21.15	22.15	22.47	23.15	0.15	
Köln Ehrenfeld S		21	21	21	21	21	21	20	21	21	21	21	53	20	21	
Horrem Bf		30	30	30	30	30	30	30	30	30	30	30	23.02	30	30	
Düren Bahnhof/ZOB		41	41	41	41	41	41	41	41	41	41	41	14	41	41	
Aachen Hbf	an	13.07	14.07	15.07	16.07	17.07	18.07	19.07	20.07	21.07	22.07	23.07	23.46	0.07	1.07	

76 = Freitag, Samstag und vor Feiertagen

RE1

national
expressHamm - Dortmund - Essen -
Duisburg - Düsseldorf - Köln - Aachen

RE1

RE



Haltestellen		Abfahrtszeiten																	
<i>Hamm Hbf</i>	ab	0.18	1.15	2.18	3.17	4.17	5.18	6.18	7.20	8.20	9.20	10.20	11.20	12.20	13.20	14.20	15.20	16.20	17.20
<i>Nordböge Bf</i>		0.24	1.21	2.24	3.24	4.24	5.24	6.24		8.26		10.26		12.26		14.26		16.26	
Kamen Bf		0.29	1.26	2.28	3.28	4.28	5.29	6.29	7.29	8.31	9.29	10.31	11.29	12.31	13.29	14.31	15.29	16.31	17.29
Kamen Methler Bf		32	29	32	32	32	32	32	32	34	32	34	32	34	32	34	32	34	32
Dortmund Kurl Bf		35	32	35	35	35	35	35	35	8.37	35	10.37	35	12.37	35	14.37	35	16.37	35
Dortmund Scharnhorst Bf		38	35	38	38	38	38	38	38		38		38		38		38		38
Dortmund Hbf	an	0.43	1.40	2.43	3.43	4.43	5.43	6.43	7.43	8.43	9.43	10.43	11.43	12.43	13.43	14.43	15.43	16.43	17.43
Dortmund Hbf	ab	0.45	1.42	2.45	3.45	4.45	5.45	6.45	7.45	8.45	9.45	10.45	11.45	12.45	13.45	14.45	15.45	16.45	17.45
Bochum Hbf	ab	0.55	1.53	2.56	3.55	4.55	5.55	6.55	7.55	8.55	9.55	10.55	11.55	12.55	13.55	14.55	15.55	16.55	17.55
Bochum Wattenscheid Bf		1.00	58	3.00	4.00	5.00	6.00	7.00	8.00	9.00	10.00	11.00	12.00	13.00	14.00	15.00	16.00	17.00	18.00
Essen Hbf		09	2.12	09	09	09	09	09	09	09	09	09	09	09	09	09	09	09	09
Mülheim Hauptbahnhof		15	18	15	15	15	15	15	15	15	15	15	15	15	15	15	15	15	15
Duisburg Hbf		23	26	23	23	23	23	23	23	23	23	23	23	23	23	23	23	23	23
D-Flughafen Bf		32	36	32	32	32	32	32	32	32	32	32	32	32	32	32	32	32	32
Düsseldorf Hbf	an	1.38	2.42	3.36	4.38	5.38	6.38	7.38	8.38	9.38	10.38	11.38	12.38	13.38	14.38	15.38	16.38	17.38	18.37
Düsseldorf Hbf	ab	1.40	2.44	3.39	4.40	5.40	6.40	7.40	8.40	9.40	10.40	11.40	12.40	13.40	14.40	15.40	16.40	17.40	18.40
D-Benrath S		1.46	2.50	3.46	4.46	5.46	6.46	7.46	8.46	9.46	10.46	11.46	12.46	13.46	14.46	15.46	16.46	17.46	18.46
<i>Leverkusen Mitte Bf</i>		1.55	2.58	3.56	4.55	5.55	6.55	7.55	8.55	9.55	10.55	11.55	12.55	13.55	14.55	15.55	16.55	17.55	18.55
<i>Köln Mülheim</i>		2.02	3.04	4.03	5.02	6.02	7.02	8.02	9.02	10.02	11.02	12.02	13.02	14.02	15.02	16.02	17.02	18.02	19.02
<i>Köln Deutz/Messe Bf</i>		08	10	09	08	08	08	08	08	08	08	08	08	08	08	08	08	08	08
<i>Köln Hbf</i>	an	2.12	3.13	4.12	5.12	6.12	7.12	8.12	9.12	10.12	11.12	12.12	13.12	14.12	15.12	16.12	17.12	18.11	19.12
<i>Köln Hbf</i>	ab	2.15				6.15	7.15	8.15	9.15	10.15	11.15	12.15	13.15	14.15	15.15	16.15	17.15	18.15	19.15
<i>Köln Ehrenfeld S</i>		21				21	21	21	20	20	21	21	21	21	21	21	21	20	21
<i>Horrem Bf</i>		30				30	30	30	30	29	30	30	30	30	30	30	30	30	30
<i>Düren Bahnhof/ZOB</i>		41				41	41	41	41	39	41	41	41	41	41	41	41	41	41
<i>Aachen Hbf</i>	an	3.07				7.07	8.07	9.07	10.07	11.07	12.05	13.07	14.07	15.07	16.07	17.07	18.07	19.07	20.07



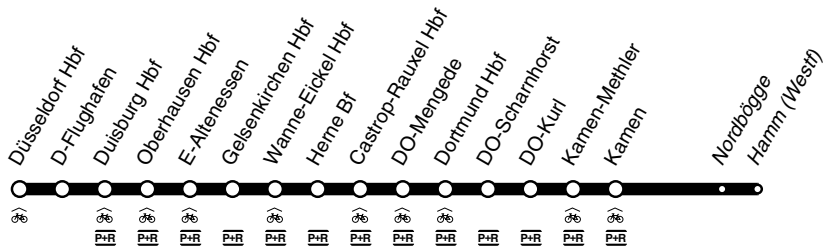
Haltestellen		Abfahrtszeiten						
		07 78						
<i>Hamm Hbf</i>	ab	18.20	19.20	20.20	21.20	22.18	23.19	23.19
<i>Nordbögge Bf</i>		18.26		20.26		22.24	23.25	23.25
<i>Kamen Bf</i>		18.31	19.29	20.31	21.29	22.29	23.30	23.30
<i>Kamen Methler Bf</i>		34	32	34	32	32	33	33
<i>Dortmund Kurl Bf</i>		18.37	35	20.37	35	35	35	35
<i>Dortmund Scharnhorst Bf</i>			38		38	38	39	39
<i>Dortmund Hbf</i>	an	18.43	19.43	20.43	21.43	22.43	23.43	23.43
<i>Dortmund Hbf</i>	ab	18.45	19.45	20.45	21.45	22.45	23.45	23.45
<i>Bochum Hbf</i>	ab	18.55	19.55	20.55	21.55	22.55	23.56	23.56
<i>Bochum Wattenscheid Bf</i>		19.00	20.00	21.00	22.00	23.00	0.01	0.01
<i>Essen Hbf</i>		09	09	09	09	09	09	09
<i>Mülheim Hauptbahnhof</i>		15	15	15	15	15	15	15
<i>Duisburg Hbf</i>		23	23	23	23	23	23	23
<i>D-Flughafen Bf</i>		32	32	32	32	32	32	32
<i>Düsseldorf Hbf</i>	an	19.38	20.38	21.38	22.38	23.38	0.38	0.38
<i>Düsseldorf Hbf</i>	ab	19.40	20.40	21.40	22.40	23.40		0.40
<i>D-Benrath S</i>		19.46	20.46	21.46	22.46	23.46		0.46
<i>Leverkusen Mitte Bf</i>		19.55	20.55	21.55	22.55	23.55		0.55
<i>Köln Mülheim</i>		20.02	21.02	22.01	23.02	0.02		1.02
<i>Köln Deutz/Messe Bf</i>		08	08	08	22.37	08	08	08
<i>Köln Hbf</i>	an	20.12	21.12	22.12	22.40	23.12	0.12	1.12
<i>Köln Hbf</i>	ab	20.15	21.15	22.15	22.47	23.15	0.15	1.15
<i>Köln Ehrenfeld S</i>		21	21	21	52	20	20	21
<i>Horrem Bf</i>		30	30	30	23.01	30	30	30
<i>Düren Bahnhof/ZOB</i>		41	41	41	14	41	41	41
<i>Aachen Hbf</i>	an	21.07	22.07	23.07	23.46	0.07	1.07	2.07

07 = nur sonntags bis donnerstags 78 = Freitag, Samstag und vor Feiertagen

RE **RE3**

Rhein-Emscher Express

DB-Kursbuchstrecke: 416



und zurück

Anschlüsse siehe Haltestellenverzeichnis/Linienplan
Fahrradmitnahme begrenzt möglich

RE3
eurobahn

Düsseldorf - Duisburg -
Gelsenkirchen - Dortmund - Hamm
und zurück

RE
RE3



Haltestellen		Abfahrtszeiten																
Düsseldorf Hbf	ab	4.45	5.45	6.45	7.45	8.45	9.45	10.45	11.45	12.45	13.45	14.45	15.45	16.45	17.45	18.45	19.45	23.45
D-Flughafen Bf	an	4.52	5.52	6.52	7.52	8.52	9.52	10.52	11.52	12.52	13.52	14.52	15.52	16.52	17.52	18.52	19.52	23.52
D-Flughafen Bf	ab	4.53	5.53	6.53	7.53	8.53	9.53	10.53	11.53	12.53	13.53	14.53	15.53	16.53	17.53	18.53	19.53	23.53
Duisburg Hbf	an	5.03	6.03	7.03	8.03	9.03	10.03	11.03	12.03	13.03	14.03	15.03	16.03	17.03	18.03	19.03	20.03	0.03
Duisburg Hbf	ab	5.10	6.10	7.10	8.10	9.10	10.10	11.10	12.10	13.10	14.10	15.10	16.10	17.10	18.10	19.10	20.10	0.10
Oberhausen Hbf	an	5.15	6.15	7.15	8.15	9.15	10.15	11.15	12.15	13.15	14.15	15.15	16.15	17.15	18.15	19.15	20.15	0.15
Oberhausen Hbf	ab	5.16	6.16	7.16	8.16	9.16	10.16	11.16	12.16	13.16	14.16	15.16	16.16	17.16	18.16	19.16	20.16	alle 0.16
Essen Altenessen Bf		23	23	23	23	23	23	23	23	23	23	23	23	23	23	23	23	60 23
Gelsenkirchen Hbf	an	5.28	6.28	7.28	8.28	9.28	10.28	11.28	12.28	13.28	14.28	15.28	16.28	17.28	18.28	19.28	20.28	Min. 0.28
Gelsenkirchen Hbf	ab	5.29	6.29	7.29	8.29	9.29	10.29	11.29	12.29	13.29	14.29	15.29	16.29	17.29	18.29	19.29	20.29	0.29
HER Wanne-Eickel Hbf	an	5.33	6.33	7.33	8.33	9.33	10.33	11.33	12.33	13.33	14.33	15.33	16.33	17.33	18.33	19.33	20.33	0.33
HER Wanne-Eickel Hbf		34	34	34	34	34	34	34	34	34	34	34	34	34	34	34	34	34
Herne Bf		38	38	38	38	38	38	38	38	38	38	38	38	38	38	38	38	38
Castrop-Rauxel Hbf DB S		44	44	44	44	44	44	44	44	44	44	44	44	44	44	44	44	44
Dortmund Mengede Bf S		49	49	49	49	49	49	49	49	49	49	49	49	49	49	49	49	49
Dortmund Hbf DB S U	an	5.57	6.57	7.57	8.57	9.57	10.57	11.57	12.57	13.57	14.57	15.57	16.57	17.57	18.57	19.57	20.57	0.57
Dortmund Hbf DB S U	ab	5.59	7.01	7.59	8.59	9.59	11.03	11.59	12.59	13.59	15.02	15.59	16.59	17.59	19.02	19.59		
Dortmund Scharnhorst Bf		6.05	07	8.05	9.05	10.05	08	12.05	13.05	14.05	06	16.05	17.05	18.05	08	20.05		
Dortmund Kurl Bf		09	11	09	09	09	11	09	09	09	10	09	09	09	11	09		
Kamen Methler Bf		12	14	12	12	12	14	12	12	12	13	12	12	12	14	12		
Kamen Bf		6.16	7.18	8.16	9.16	10.16	11.18	12.16	13.16	14.16	15.17	16.16	17.16	18.16	19.18	20.16		
<i>Nordböge Bf</i>		6.21	7.23	8.21	9.21	10.21	11.23	12.21	13.21	14.21	15.21	16.21	17.21	18.21	19.23	20.21		
<i>Hamm Hbf</i>	an	6.29	7.29	8.29	9.29	10.29	11.29	12.29	13.29	14.29	15.29	16.29	17.29	18.29	19.29	20.29		

RE **RE3**

samstags



Haltestellen		Abfahrtszeiten																	
Düsseldorf Hbf	ab	0.45	1.45	2.45	3.45	4.45	5.45	6.45	7.45	8.45	9.45	10.45	11.45	12.45	13.45	14.45	15.45	16.45	17.45
D-Flughafen Bf	an	0.52	1.52	2.52	3.52	4.52	5.52	6.52	7.52	8.52	9.52	10.52	11.52	12.52	13.52	14.52	15.52	16.52	17.52
D-Flughafen Bf	ab	0.53	1.53	2.53	3.52	4.52	5.53	6.53	7.53	8.53	9.53	10.53	11.53	12.53	13.53	14.53	15.53	16.53	17.53
Duisburg Hbf	an	1.03	2.03	3.03	4.02	5.02	6.03	7.03	8.03	9.03	10.03	11.03	12.03	13.03	14.03	15.03	16.03	17.03	18.03
Duisburg Hbf	ab	1.10	2.10	3.10	4.09	5.09	6.10	7.10	8.10	9.10	10.10	11.10	12.10	13.10	14.10	15.10	16.10	17.10	18.10
Oberhausen Hbf	an	1.15	2.15	3.15	4.14	5.14	6.15	7.15	8.15	9.15	10.15	11.15	12.15	13.15	14.15	15.15	16.15	17.15	18.15
Oberhausen Hbf	ab	1.16	2.16	3.16	4.15	5.15	6.16	7.16	8.16	9.16	10.16	11.16	12.16	13.16	14.16	15.16	16.16	17.16	18.16
Essen Altenessen Bf		23	23	23	22	22	23	23	23	23	23	23	23	23	23	23	23	23	23
Gelsenkirchen Hbf	an	1.28	2.28	3.28	4.27	5.27	6.28	7.28	8.28	9.28	10.28	11.28	12.28	13.28	14.28	15.28	16.28	17.28	18.28
Gelsenkirchen Hbf	ab	1.29	2.29	3.29	4.28	5.28	6.29	7.29	8.29	9.29	10.29	11.29	12.29	13.29	14.29	15.29	16.29	17.29	18.29
HER Wanne-Eickel Hbf	an	1.33	2.33	3.33	4.32	5.32	6.33	7.33	8.33	9.33	10.33	11.33	12.33	13.33	14.33	15.33	16.33	17.33	18.33
HER Wanne-Eickel Hbf		34	34	34	33	33	34	34	34	34	34	34	34	34	34	34	34	34	34
Herne Bf		38	38	38	37	37	38	38	38	38	38	38	38	38	38	38	38	38	38
Castrop-Rauxel Hbf		44	44	44	43	43	44	44	44	44	44	44	44	44	44	44	44	44	44
Dortmund Mengede Bf		49	49	49	48	48	49	49	49	49	49	49	49	49	49	49	49	49	49
Dortmund Hbf	an	1.57	2.57	3.57	4.56	5.56	6.57	7.57	8.57	9.57	10.57	11.57	12.57	13.57	14.57	15.57	16.57	17.57	18.57
Dortmund Hbf	ab						7.01	7.59	8.59	9.59	11.03	11.59	12.59	13.59	15.02	15.59	16.59	17.59	19.02
Dortmund Scharnhorst Bf							07	8.05	9.05	10.05	08	12.05	13.05	14.05	06	16.05	17.05	18.05	08
Dortmund Kurl Bf							11	09	09	09	11	09	09	09	10	09	09	09	11
Kamen Methler Bf							14	12	12	12	14	12	12	12	13	12	12	12	14
Kamen Bf							7.18	8.16	9.16	10.16	11.18	12.16	13.16	14.16	15.17	16.16	17.16	18.16	19.18
Nordbögge Bf							7.23	8.21	9.21	10.21	11.23	12.21	13.21	14.21	15.21	16.21	17.21	18.21	19.23
Hamm Hbf	an						7.29	8.29	9.29	10.29	11.29	12.29	13.29	14.29	15.29	16.29	17.29	18.29	19.29

RE3

eurobahn

Düsseldorf - Duisburg -
Gelsenkirchen - Dortmund - Hamm**RE3****RE**

RE RE3

samstags

sonn- und feiertags



Haltestellen				Abfahrtszeiten															
Düsseldorf Hbf	ab	18.45	19.45	23.45	0.45	5.45	6.45	7.45	8.45	9.45	10.45	11.45	12.45	13.45	14.45	15.45	16.45		
D-Flughafen Bf	an	18.52	19.52	23.52	0.52	5.52	6.52	7.52	8.52	9.52	10.52	11.52	12.52	13.52	14.52	15.52	16.52		
D-Flughafen Bf	ab	18.53	19.53	23.53	0.53	5.53	6.53	7.53	8.53	9.53	10.53	11.53	12.53	13.53	14.53	15.53	16.53		
Duisburg Hbf	an	19.03	20.03	0.03	1.03	6.03	7.03	8.03	9.03	10.03	11.03	12.03	13.03	14.03	15.03	16.03	17.03		
Duisburg Hbf	ab	19.10	20.10	0.10	1.10	6.10	7.10	8.10	9.10	10.10	11.10	12.10	13.10	14.10	15.10	16.10	17.10		
Oberhausen Hbf	an	19.15	20.15	0.15	1.15	6.15	7.15	8.15	9.15	10.15	11.15	12.15	13.15	14.15	15.15	16.15	17.15		
Oberhausen Hbf	ab	19.16	20.16	0.16	1.16	6.16	7.16	8.16	9.16	10.16	11.16	12.16	13.16	14.16	15.16	16.16	17.16		
Essen Altenessen Bf		23	23	60	23	23	23	23	23	23	23	23	23	23	23	23	23		
Gelsenkirchen Hbf	an	19.28	20.28	Min.	0.28	1.28	Min.	6.28	7.28	8.28	9.28	10.28	11.28	12.28	13.28	14.28	15.28	16.28	17.28
Gelsenkirchen Hbf	ab	19.29	20.29	0.29	1.29	6.29	7.29	8.29	9.29	10.29	11.29	12.29	13.29	14.29	15.29	16.29	17.29		
HER Wanne-Eickel Hbf	an	19.33	20.33	0.33	1.33	6.33	7.33	8.33	9.33	10.33	11.33	12.33	13.33	14.33	15.33	16.33	17.33		
HER Wanne-Eickel Hbf		34	34	34	34	34	34	34	34	34	34	34	34	34	34	34	34		
Herne Bf		38	38	38	38	38	38	38	38	38	38	38	38	38	38	38	38		
Castrop-Rauxel Hbf		44	44	44	44	44	44	44	44	44	44	44	44	44	44	44	44		
Dortmund Mengede Bf		49	49	49	49	49	49	49	49	49	49	49	49	49	49	49	49		
Dortmund Hbf	an	19.57	20.57	0.57	1.57	6.57	7.57	8.57	9.57	10.57	11.57	12.57	13.57	14.57	15.57	16.57	17.57		
Dortmund Hbf	ab	19.59				7.59	8.59	9.59	11.03	11.59	12.59	13.59	15.02	15.59	16.59	17.59			
Dortmund Scharnhorst Bf		20.05				8.05	9.05	10.05	08	12.05	13.05	14.05	06	16.05	17.05	18.05			
Dortmund Kurl Bf		09				09	09	09	11	09	09	09	10	09	09	09			
Kamen Methler Bf		12				12	12	12	14	12	12	12	13	12	12	12			
Kamen Bf		20.16				8.16	9.16	10.16	11.18	12.16	13.16	14.16	15.17	16.16	17.16	18.16			
Nordbögge Bf		20.21				8.21	9.21	10.21	11.23	12.21	13.21	14.21	15.21	16.21	17.21	18.21			
Hamm Hbf	an	20.29				8.29	9.29	10.29	11.29	12.29	13.29	14.29	15.29	16.29	17.29	18.29			

RE3

eurobahn

Düsseldorf - Duisburg -
Gelsenkirchen - Dortmund - Hamm**RE3****RE**

RE **RE3**

sonn- und feiertags



Haltestellen		Abfahrtszeiten			
Düsseldorf Hbf	ab	17.45	18.45	19.45	23.45
D-Flughafen Bf	an	17.52	18.52	19.52	23.52
D-Flughafen Bf	ab	17.53	18.53	19.53	23.53
Duisburg Hbf	an	18.03	19.03	20.03	0.03
Duisburg Hbf	ab	18.10	19.10	20.10	0.10
Oberhausen Hbf	an	18.15	19.15	20.15	0.15
Oberhausen Hbf	ab	18.16	19.16	20.16	0.16
Essen Altenessen Bf		23	23	23	60
Gelsenkirchen Hbf	an	18.28	19.28	20.28	Min. 0.28
Gelsenkirchen Hbf	ab	18.29	19.29	20.29	0.29
HER Wanne-Eickel Hbf	an	18.33	19.33	20.33	0.33
HER Wanne-Eickel Hbf		34	34	34	34
Herne Bf		38	38	38	38
Castrop-Rauxel Hbf		44	44	44	44
Dortmund Mengede Bf		49	49	49	49
Dortmund Hbf	an	18.57	19.57	20.57	0.57
Dortmund Hbf	ab	19.02	19.59		
Dortmund Scharnhorst Bf		08	20.05		
Dortmund Kurl Bf		11	09		
Kamen Methler Bf		14	12		
Kamen Bf		19.18	20.16		
<i>Nordbögge Bf</i>		19.23	20.21		
<i>Hamm Hbf</i>	an	19.29	20.29		

RE3

eurobahn

Düsseldorf - Duisburg -
Gelsenkirchen - Dortmund - Hamm**RE3****RE**

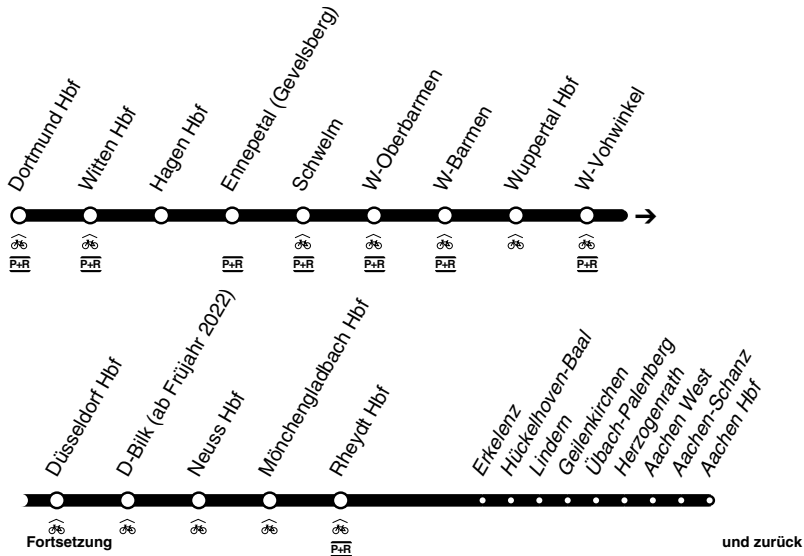


Haltestellen		Abfahrtszeiten														
<i>Hamm Hbf</i>	<i>ab</i>		5.30	6.30	7.30		13.30	14.30	15.30	16.30	17.30	18.30	19.30	20.30		
<i>Nordböge Bf</i>			5.36	6.36	7.36		13.36	14.36	15.36	16.36	17.36	18.36	19.36	20.36		
Kamen Bf			5.41	6.40	7.41		13.41	14.40	15.41	16.41	17.41	18.40	19.41	20.41		
Kamen Methler Bf			45	44	45		45	44	45	45	45	44	45	45		
Dortmund Kurl Bf			48	47	48		48	47	48	48	48	47	48	48		
Dortmund Scharnhorst Bf			52	51	52		52	51	52	52	52	51	52	52		
Dortmund Hbf	<i>an</i>		5.58	6.56	7.58		13.58	14.56	15.58	16.58	17.58	18.56	19.58	20.58		
Dortmund Hbf	<i>ab</i>	3.03	5.03	6.03	7.03	8.03	14.03	15.03	16.03	17.03	18.03	19.03	20.03	21.03	22.03	23.03
Dortmund Mengede Bf		09	09	09	09	09	09	09	09	09	09	09	09	09	09	
Castrop-Rauxel Hbf		13	13	13	13	13	alle	13	13	13	13	13	13	13	13	
Herne Bf		19	19	19	19	19	60	19	19	19	19	19	19	19	19	
HER Wanne-Eickel Hbf		24	24	24	24	24	Min.	24	24	24	24	24	24	24	24	
Gelsenkirchen Hbf	<i>an</i>	3.28	5.28	6.28	7.28	8.28	14.28	15.28	16.28	17.28	18.28	19.28	20.28	21.28	22.28	23.28
Gelsenkirchen Hbf	<i>ab</i>	3.29	5.29	6.29	7.29	8.29	14.29	15.29	16.29	17.29	18.29	19.29	20.29	21.29	22.29	23.29
Essen Altenessen Bf		35	35	35	35	35	35	35	35	35	35	35	35	35	35	
Oberhausen Hbf	<i>an</i>	3.42	5.42	6.42	7.42	8.42	14.42	15.42	16.42	17.42	18.42	19.42	20.42	21.42	22.42	23.42
Oberhausen Hbf	<i>ab</i>	3.43	5.43	6.43	7.43	8.43	14.43	15.43	16.43	17.43	18.43	19.43	20.43	21.43	22.43	23.43
Duisburg Hbf	<i>an</i>	3.50	5.50	6.50	7.50	8.50	14.50	15.50	16.50	17.50	18.50	19.50	20.50	21.50	22.50	23.50
Duisburg Hbf	<i>ab</i>	3.53	5.53	6.53	7.53	8.53	14.53	15.53	16.53	17.53	18.53	19.53	20.53	21.53	22.53	23.53
D-Flughafen Bf	<i>an</i>	4.02	6.02	7.02	8.02	9.02	15.02	16.02	17.02	18.02	19.02	20.02	21.02	22.02	23.02	0.02
D-Flughafen Bf	<i>ab</i>	4.04	6.04	7.04	8.04	9.04	15.04	16.04	17.04	18.04	19.04	20.04	21.04	22.04	23.04	0.04
Düsseldorf Hbf	<i>an</i>	4.12	6.12	7.12	8.12	9.12	15.12	16.12	17.12	18.12	19.12	20.12	21.12	22.12	23.12	0.12

RE **RE4**

Wupper - Express

DB-Kursbuchstrecke: 427, 455, 485



Fahrradmitnahme begrenzt möglich
Anschlüsse siehe Haltestellenverzeichnis/Linienplan

RE4

National
express

Dortmund - Witten - Wetter - Hagen - Wuppertal -
Düsseldorf - Neuss - Mönchengladbach - Aachen
und zurück

RE4

RE



Haltestellen		Abfahrtszeiten													
														05	76
Dortmund Hbf DB S U	ab	6.09	7.09	8.09	9.09	10.09	15.09	16.09	17.09	18.09	19.09	19.09	20.09		
Witten Hbf		20	20	20	20	20	20	19	20	20	20	20	20		
Wetter Bf.		25	25	25	25	25	25	24	25	25	25	25	25		
Hagen Hauptbahnhof DB S U h an		6.32	7.32	8.32	9.32	10.32	15.32	16.32	17.32	18.32	19.32	19.32	20.32		
Hagen Hauptbahnhof DB S U h ab		6.33	7.34	8.34	9.34	10.34	15.34	16.34	17.34	18.34	19.34	19.34	20.34		
Ennepetal (Gevelsberg) Bf.		41	41	41	41	41	41	41	42	41	41	41	41		
Schwelm Bf. S		46	46	46	46	46	46	46	46	46	46	46	46		
Wuppertal, Oberbarmen		50	50	50	50	50	50	50	50	50	50	50	50		
Wuppertal, Barmen		53	53	53	53	53	53	53	53	53	53	53	53		
Wuppertal Hbf		58	58	58	58	58	58	58	58	58	58	58	58		
Wuppertal, Vohwinkel		7.04	8.04	9.04	10.04	11.04	16.04	17.04	18.04	19.04	20.04	20.04	21.04		
Düsseldorf Hbf S	an	7.18	8.18	9.18	10.18	11.18	16.18	17.18	18.18	19.18	20.18	20.18	21.18		
Düsseldorf Hbf S		5.21	6.21	21	21	21	21	21	16.43	21	17.43	21	18.43	21	21
D-Bilk S		24	24	24	24	24	24	24	46	24	47	25	46	24	24
Neuss Hauptbahnhof	an	5.33	6.33	7.33	8.33	9.33	10.33	11.33	alle	16.33	16.54	17.33	17.54	18.33	18.54
Neuss Hauptbahnhof	ab	5.36	6.36	7.36	8.36	9.36	10.36	11.36	60	16.36	16.56	17.36	17.56	18.36	18.56
MG Hbf /Europaplatz	an	5.47	6.48	7.48	8.48	9.48	10.48	11.48	Min.	16.48	17.08	17.48	18.08	18.48	19.08
MG Hbf /Europaplatz	ab	5.49	6.50	7.50	8.50	9.50	10.50	11.50		16.50	17.12	17.50	18.12	18.50	19.12
MG Rheydt Hbf		5.53	6.54	7.54	8.54	9.54	10.54	11.54		16.54	16	17.54	16	18.54	16
Mönchengladbach Wickrath Bf DB										20		20		20	
Erkelenz Bf S DB		6.00	7.00	8.01	9.01	10.00	11.01	12.01		17.01	26	18.01	26	19.01	26
Hückelhoven Baal Bf		6.04	7.04	8.05	9.05	10.05	11.05	12.05		17.05	31	18.05	31	19.05	31
Brachelen Bahnhof										34		34		34	
Geilenkirchen Lindern Bf		6.09	7.09	8.09	9.09	10.09	11.09	12.09		17.09	37	18.09	37	19.09	37
Geilenkirchen Bahnhof		14	14	14	14	14	14	14		14	42	14	42	14	42
Übach-Palenberg Bahnhof		18	18	18	18	18	18	18		18	45	18	45	18	45
Herzogenrath Bf		6.23	7.23	8.23	9.23	10.23	11.23	12.23		17.23	51	18.23	50	19.23	50
Kohlscheid Bf										55		54		54	
Aachen West Bf		6.31	7.34	8.31	9.31	10.31	11.31	12.31		17.31	18.01	18.31	19.00	19.31	20.02
Aachen Schanz Bf										04		04		06	
Aachen Hbf	an	6.34	7.39	8.36	9.36	10.36	11.35	12.36		17.36	18.06	18.36	19.06	19.46	20.09
														20.35	21.36
														21.37	22.36

05 = nur montags - donnerstags 76 = Freitag, Samstag und vor Feiertagen



Haltestellen		Abfahrtszeiten																	
		05				76													
Dortmund Hbf DB S U	ab	21.09	22.09	23.09	23.09					7.09	8.09	9.09	10.09		15.09	16.09	17.09		
Witten Hbf		20	20	20	20					20	20	20	20		20	19	20		
Wetter Bf.		25	25	25	25					25	25	25	25		25	24	25		
Hagen Hauptbahnhof DB S U	an	21.32	22.32	23.32	23.32					7.32	8.32	9.32	10.32		15.32	16.32	17.32		
Hagen Hauptbahnhof DB S U	ab	21.33	22.33	23.34	23.34	0.34	1.36	2.34	3.34	7.34	8.34	9.34	10.34		15.34	16.34	17.34		
Ennepetal (Gevelsberg) Bf.		41	41	42	42	41	43	41	41	41	41	41	41		41	41	42		
Schwelm Bf. S		46	46	46	46	46	48	46	46	46	46	46	46		46	46	46		
Wuppertal, Oberbarmen		50	50	50	50	50	52	50	50	50	50	50	50		50	50	50		
Wuppertal, Barmen		53	53	52	52	53	55	53	53	53	53	53	53		53	53	53		
Wuppertal Hbf		58	58	57	57	57	2.00	58	58	58	58	58	58		58	58	58		
Wuppertal, Vohwinkel		22.04	23.04	0.04	0.04	1.04	06	3.04	4.04	8.04	9.04	10.04	11.04		16.04	17.04	18.04		
Düsseldorf Hbf S	an	22.18	23.18	0.18	0.18	1.18	2.20	3.18	4.18	8.18	9.18	10.18	11.18		16.18	17.18	18.18		
Düsseldorf Hbf S		21	21		21					6.21	7.21	21	21	21	21	21	21		
D-Bilk S		24	24		24					24	24	24	24	24	24	24	25		
Neuss Hauptbahnhof	an	22.33	23.33		0.33					6.33	7.33	8.33	9.33	10.33	11.33	alle	16.33	17.33	18.33
Neuss Hauptbahnhof	ab	22.36	23.36		0.36					6.36	7.36	8.36	9.36	10.36	11.36	60	16.36	17.36	18.36
MG Hbf /Europaplatz	an	22.48	23.48		0.48					6.48	7.48	8.48	9.48	10.48	11.48	Min.	16.48	17.48	18.48
MG Hbf /Europaplatz	ab	22.50	23.50		0.50					6.50	7.50	8.50	9.50	10.50	11.50		16.50	17.50	18.50
MG Rheydt Hbf		22.54	23.54		0.54					6.54	7.54	8.54	9.54	10.54	11.54		16.54	17.54	18.54
Mönchengladbach Wickrath Bf DB																			
Erkelenz Bf S DB		23.01	0.01		1.01					7.00	8.01	9.01	10.01	11.01	12.01		17.01	18.01	19.01
Hückelhoven Baal Bf		23.05	0.05		1.05					7.04	8.05	9.05	10.05	11.05	12.05		17.05	18.05	19.05
Brachelen Bahnhof																			
Geilenkirchen Lindern Bf		23.09	0.09		1.09					7.09	8.09	9.09	10.09	11.09	12.09		17.09	18.09	19.09
Geilenkirchen Bahnhof		14	14		14					14	14	14	14	14	14		14	14	14
Übach-Palenberg Bahnhof		18	18		18					18	18	18	18	18	18		18	18	18
Herzogenrath Bf		23.23	0.23		1.23					7.23	8.23	9.23	10.23	11.23	12.23		17.23	18.23	19.23
Kohlscheid Bf																			
Aachen West Bf		23.31	0.31		1.31					7.31	8.31	9.31	10.31	11.31	12.31		17.31	18.31	19.31
Aachen Schanz Bf		34	34		34					34	33	34	33						
Aachen Hbf	an	23.36	0.37		1.37					7.37	8.36	9.37	10.36	11.35	12.36		17.36	18.36	19.35

05 = nur montags - donnerstags 76 = Freitag, Samstag und vor Feiertagen



Haltestellen		Abfahrtszeiten																					
		76																					
Dortmund Hbf DB S U	ab	18.09	19.09	20.09	21.09	22.09	23.09									8.09	9.09	10.09		15.09	16.09		
Witten Hbf		20	20	20	20	20	20									20	20	20		20	19		
Wetter Bf.		25	25	25	25	25	25									25	25	25		25	24		
Hagen Hauptbahnhof DB S U	an	18.32	19.32	20.32	21.32	22.32	23.31									8.32	9.32	10.32		15.32	16.32		
Hagen Hauptbahnhof DB S U	ab	18.34	19.34	20.34	21.33	22.33	23.33	0.34	1.33	2.33	3.34					8.34	9.34	10.34		15.34	16.34		
Ennepetal (Gevelsberg) Bf.		41	41	41	41	41	41	41	41	41	41					41	41	41		41	41		
Schwelm Bf. S		46	46	46	46	46	46	46	46	46	46					46	46	46		46	46		
Wuppertal, Oberbarmen		50	50	50	50	50	50	50	50	50	50					50	50	50		50	50		
Wuppertal, Barmen		53	53	53	53	53	53	53	53	53	53					53	53	53		53	53		
Wuppertal Hbf		58	58	58	58	58	58	57	58	58	58					58	58	58		58	58		
Wuppertal, Vohwinkel		19.04	20.04	21.04	22.04	23.04	0.04	1.04	2.04	3.04	4.04					9.04	10.04	11.04		16.04	17.04		
Düsseldorf Hbf S	an	19.18	20.18	21.18	22.18	23.18	0.18	1.18	2.18	3.18	4.18					9.18	10.18	11.18		16.18	17.18		
Düsseldorf Hbf S		21	21	21	21	21	21		7.21	8.21	21	21	21					21	21		21	21	
D-Bilk S		24	24	24	24	24	24		24	24	25	24	24					24	24		24	24	
Neuss Hauptbahnhof	an	19.33	20.33	21.33	22.33	23.33	0.33		7.33	8.33	9.33	10.33	11.33	alle				16.33	17.33		16.33	17.33	
Neuss Hauptbahnhof	ab	19.36	20.36	21.36	22.36	23.36	0.36		7.36	8.36	9.36	10.36	11.36	60				16.36	17.36		16.36	17.36	
MG Hbf /Europaplatz	an	19.48	20.48	21.48	22.48	23.48	0.48		7.48	8.48	9.48	10.48	11.48	Min.				16.48	17.48		16.48	17.48	
MG Hbf /Europaplatz	ab	19.50	20.50	21.50	22.50	23.50	0.50		7.50	8.50	9.50	10.50	11.50					16.50	17.50		16.50	17.50	
MG Rheydt Hbf		19.54	20.54	21.54	22.54	23.54	0.54		7.54	8.54	9.54	10.54	11.54					16.54	17.54		16.54	17.54	
Mönchengladbach Wickrath Bf DB		20.01	21.03	22.01	23.01	0.01	1.01		8.01	9.00	10.00	11.01	12.01					17.01	18.01		17.01	18.01	
Hückelhoven Baal Bf		20.05	21.07	22.05	23.05	0.05	1.05		8.05	9.04	10.05	11.05	12.05					17.05	18.05		17.05	18.05	
Brachelen Bahnhof																							
Geilenkirchen Lindern Bf		20.09	21.11	22.09	23.09	0.09	1.09		8.09	9.09	10.09	11.09	12.09					17.09	18.09		17.09	18.09	
Geilenkirchen Bahnhof		14	17	14	14	14	14		14	14	14	14	14					14	14		14	14	
Übach-Palenberg Bahnhof		18	20	18	18	18	18		18	18	18	18	18					18	18		18	18	
Herzogenrath Bf		20.23	21.25	22.23	23.23	0.23	1.23		8.23	9.23	10.23	11.23	12.23					17.23	18.23		17.23	18.23	
Kohlscheid Bf																							
Aachen West Bf		20.31	21.34	22.31	23.31	0.31	1.31		8.31	9.31	10.31	11.31	12.31					17.31	18.31		17.31	18.31	
Aachen Schanz Bf					34	34	34		33	34	33												
Aachen Hbf	an	20.37	21.37	22.36	23.36	0.37	1.37		8.36	9.37	10.36	11.35	12.36					17.36	18.36		17.36	18.36	

76 = Freitag, Samstag und vor Feiertagen



Haltestellen	Abfahrtszeiten								
							04	76	
Dortmund Hbf DB S U	ab	17.09	18.09	19.09	20.09	21.09	22.09	23.09	23.09
Witten Hbf		20	20	20	20	20	20	20	20
Wetter Bf.		25	25	25	25	25	25	25	25
Hagen Hauptbahnhof DB S U ♿	an	17.32	18.32	19.32	20.32	21.32	22.32	23.31	23.32
Hagen Hauptbahnhof DB S U ♿	ab	17.34	18.34	19.34	20.34	21.33	22.33	23.33	23.34
Ennepetal (Gevelsberg) Bf.		42	41	41	41	41	41	41	42
Schwelm Bf. S		46	46	46	46	46	46	46	46
Wuppertal, Oberbarmen		50	50	50	50	50	50	50	50
Wuppertal, Barmen		53	53	53	53	53	53	53	53
Wuppertal Hbf		58	58	58	58	58	58	58	58
Wuppertal, Vohwinkel		18.04	19.04	20.04	21.04	22.04	23.04	0.04	0.04
Düsseldorf Hbf ♿	an	18.18	19.18	20.18	21.18	22.18	23.18	0.18	0.18
Düsseldorf Hbf ♿		21	21	21	22	21	21		21
D-Bilk S		25	24	24	25	24	24		24
Neuss Hauptbahnhof	an	18.33	19.33	20.33	21.33	22.33	23.33		0.33
Neuss Hauptbahnhof	ab	18.36	19.36	20.36	21.36	22.36	23.36		0.36
MG Hbf /Europaplatz	an	18.48	19.48	20.48	21.48	22.48	23.48		0.48
MG Hbf /Europaplatz	ab	18.50	19.50	20.50	21.50	22.50	23.50		0.50
MG Rheydt Hbf		18.54	19.54	20.54	21.54	22.54	23.54		0.54
Mönchengladbach Wickrath Bf DB									
Erkelenz Bf U DB		19.01	20.01	21.03	22.01	23.01	0.01		1.01
Hückelhoven Baal Bf		19.05	20.05	21.07	22.05	23.05	0.05		1.05
Brachelen Bahnhof									
Geilenkirchen Lindern Bf		19.09	20.09	21.11	22.09	23.09	0.09		1.09
Geilenkirchen Bahnhof		14	14	17	14	14	14		14
Übach-Palenberg Bahnhof		18	18	20	18	18	18		18
Herzogenrath Bf		19.23	20.23	21.25	22.23	23.23	0.23		1.23
Kohlscheid Bf									
Aachen West Bf		19.31	20.31	21.34	22.31	23.31	0.31		1.31
Aachen Schanz Bf						34	34		34
Aachen Hbf	an	19.36	20.35	21.36	22.36	23.36	0.37		1.37

04 = Sonntag **76** = Freitag, Samstag und vor Feiertagen



Haltestellen		Abfahrtszeiten																	
Aachen Hbf	ab	2.53	4.22	5.22	5.51	6.12	6.22	6.51	7.22	8.22	9.22	10.22	11.22	12.22	13.22	14.22	15.22	16.22	17.22
Aachen Schanz Bf		56	25	25	54	15	25	54	25	25	25	25	25	25	25	25	25	25	25
Aachen West Bf		2.59	4.29	5.29	57	18	6.29	57	7.29	8.29	9.29	10.29	11.29	12.29	13.29	14.29	15.29	16.29	17.29
Kohlscheid Bf					6.03	23		7.03											
Herzogenrath Bf		3.07	4.37	5.37	07	28	6.37	07	7.37	8.37	9.37	10.37	11.37	12.37	13.37	14.37	15.37	16.37	17.37
Ubach-Palenberg Bahnhof		13	41	41	12	33	41	12	41	41	41	41	41	41	41	41	41	41	41
Geilenkirchen Bahnhof		17	45	45	16	36	45	16	45	45	45	45	45	45	45	45	45	45	45
Geilenkirchen Lindern Bf		3.22	4.51	5.51	22	41	6.51	22	7.51	8.51	9.51	10.51	11.51	12.51	13.51	14.51	15.51	16.51	17.51
Brachelen Bahnhof					24	43		24											
Hückelhoven Baal Bf		3.28	4.55	5.55	28	46	6.55	28	7.55	8.55	9.55	10.55	11.55	12.55	13.55	14.55	15.55	16.55	17.55
Erkelenz Bf		3.34	4.59	5.59	6.33	6.51	6.59	7.33	7.59	8.59	9.59	10.59	11.59	12.59	13.59	14.59	15.59	16.59	17.59
Mönchengladbach Wickrath Bf					6.40	6.56		7.40											
MG Rheydt Hbf		3.43	5.06	6.06	44	59	7.06	44	8.06	9.06	10.06	11.06	12.06	13.06	14.06	15.06	16.06	17.06	18.06
MG Hbf /Europaplatz	an	3.48	5.11	6.11	6.48	7.03	7.11	7.48	8.11	9.11	10.11	11.11	12.11	13.11	14.11	15.11	16.11	17.11	18.11
MG Hbf /Europaplatz	ab	3.50	5.12	6.12	6.50	7.04	7.12	7.50	8.12	9.12	10.12	11.12	12.12	13.12	14.12	15.12	16.12	17.12	18.12
Neuss Hauptbahnhof	an	4.02	5.24	6.24	7.05	7.16	7.24	8.05	8.24	9.24	10.24	11.24	12.24	13.24	14.24	15.24	16.24	17.24	18.24
Neuss Hauptbahnhof	ab	4.03	5.27	6.27	7.07	7.17	7.27	8.06	8.27	9.27	10.27	11.27	12.27	13.27	14.27	15.27	16.27	17.27	18.27
D-Bilk S		10	35	35	14		35	14	35	35	35	35	35	35	35	35	35	35	35
Düsseldorf Hbf	an	4.13	5.39	6.39	7.17	7.27	7.39	8.17	8.39	9.39	10.39	11.39	12.39	13.39	14.39	15.39	16.39	17.39	18.39
Düsseldorf Hbf	ab	4.16	5.42	6.42		7.42		8.42	9.42	10.42	11.42	12.42	13.42	14.42	15.42	16.42	17.42	18.42	
D-Flughafen Terminal S	an	4.25																	
Wuppertal, Vohwinkel			5.55	6.55		7.55		8.55	9.55	10.55	11.55	12.55	13.55	14.55	15.55	16.55	17.55	18.55	
Wuppertal Hbf			6.02	7.02		8.02		9.02	10.02	11.02	12.02	13.02	14.02	15.02	16.02	17.02	18.02	19.02	
Wuppertal, Barmen			06	06		06		06	06	06	06	06	06	06	06	06	06	06	06
Wuppertal, Oberbarmen			09	09		09		09	09	09	09	09	09	09	09	09	09	09	09
Schwelm Bf			13	13		13		13	13	13	13	13	13	13	13	13	13	13	13
Ennepetal (Gevelsberg) Bf.			17	17		17		17	17	17	17	17	17	17	17	17	17	17	17
Hagen Hauptbahnhof	an		6.24	7.24		8.24		9.24	10.24	11.24	12.24	13.24	14.24	15.24	16.24	17.24	18.24	19.24	
Hagen Hauptbahnhof	ab		6.27	7.27		8.27		9.27	10.27	11.27	12.27	13.27	14.27	15.27	16.27	17.27	18.27	19.27	
Wetter Bf.			35	35		35		35	35	35	35	35	35	35	35	35	35	35	35
Witten Hbf			41	41		41		41	41	41	41	41	41	41	41	41	41	41	41
Dortmund Hbf	an		6.50	7.50		8.50		9.50	10.50	11.50	12.51	13.51	14.50	15.51	16.50	17.51	18.51	19.50	



Haltestellen		Abfahrtszeiten									
		76									
Aachen Hbf	ab	13.22	14.22	15.22	16.22	17.22	18.22	19.22	20.22	21.22	
Aachen Schanz Bf		25	25	25	25	25	25	25	25	25	
Aachen West Bf		13.29	14.29	15.29	16.29	17.29	18.29	19.28	20.29	21.29	
Kohlscheid Bf											
Herzogenrath Bf		13.37	14.37	15.37	16.37	17.37	18.37	19.36	20.37	21.37	
Ubach-Palenberg Bahnhof		41	41	41	41	41	41	41	41	41	
Geilenkirchen Bahnhof		45	45	45	45	45	45	44	45	45	
Geilenkirchen Lindern Bf		13.51	14.51	15.51	16.51	17.51	18.51	19.50	20.51	21.51	
Brachelen Bahnhof											
Hückelhoven Baal Bf		13.55	14.55	15.55	16.55	17.55	18.55	19.54	20.55	21.55	
Erkelenz Bf		13.59	14.59	15.59	16.59	17.59	18.59	19.59	20.59	21.59	
Mönchengladbach Wickrath Bf											
MG Rheydt Hbf		14.06	15.06	16.06	17.06	18.06	19.06	20.06	21.06	22.06	
MG Hbf /Europaplatz	an	14.11	15.11	16.11	17.11	18.11	19.11	20.11	21.11	22.11	
MG Hbf /Europaplatz	ab	14.12	15.12	16.12	17.12	18.12	19.12	20.12	21.12	22.12	
Neuss Hauptbahnhof	an	14.24	15.24	16.24	17.24	18.24	19.24	20.24	21.24	22.24	
Neuss Hauptbahnhof	ab	14.27	15.27	16.27	17.27	18.27	19.27	20.27	21.28	22.27	
D-Bilk S		35	35	35	35	35	35	35	36	35	
Düsseldorf Hbf	an	14.39	15.39	16.39	17.39	18.39	19.39	20.39	21.39	22.39	
Düsseldorf Hbf	ab	14.42	15.42	16.42	17.42	18.42	19.42	20.42	21.42	22.42	23.42
D-Flughafen Terminal S	an										
Wuppertal, Vohwinkel		14.55	15.55	16.55	17.55	18.55	19.55	20.55	21.55	22.55	23.55
Wuppertal Hbf		15.02	16.02	17.02	18.02	19.02	20.02	21.02	22.02	23.00	0.02
Wuppertal, Barmen		06	06	06	06	06	06	06	06	06	06
Wuppertal, Oberbarmen		09	09	09	09	09	09	09	09	09	09
Schwelm Bf		13	13	13	13	13	13	13	13	13	13
Ennepetal (Gevelsberg) Bf.		17	17	17	17	17	17	17	17	17	17
Hagen Hauptbahnhof	an	15.24	16.24	17.24	18.24	19.24	20.24	21.24	22.24	23.24	0.24
Hagen Hauptbahnhof	ab	15.27	16.27	17.27	18.27	19.27	20.27	21.27	22.27	23.27	
Wetter Bf.		35	35	35	35	35	35	35	35	35	
Witten Hbf		41	41	41	41	41	41	41	41	41	
Dortmund Hbf	an	15.51	16.50	17.51	18.51	19.50	20.50	21.51	22.51	23.50	

76 = Freitag, Samstag und vor Feiertagen



Haltestellen		Abfahrtszeiten																
Aachen Hbf	ab	2.53	5.22	6.22	7.22	8.20	9.22	10.22	11.22	12.22	13.22	14.22	15.22	16.22	17.22	18.22		
Aachen Schanz Bf		56	25	25	25	25	25	25	25	25	25	25	25	25	25	25	25	25
Aachen West Bf		2.59	5.29	6.29	7.29	8.28	9.29	10.29	11.29	12.29	13.29	14.29	15.29	16.29	17.29	18.29		
Kohlscheid Bf																		
Herzogenrath Bf		3.07	5.37	6.37	7.37	8.37	9.37	10.37	11.37	12.37	13.37	14.37	15.37	16.37	17.37	18.37		
Ubach-Palenberg Bahnhof		13	41	41	41	41	41	41	41	41	41	41	41	41	41	41	41	41
Geilenkirchen Bahnhof		17	45	45	45	45	45	45	45	45	45	45	45	45	45	45	45	45
Geilenkirchen Lindern Bf		3.22	5.51	6.51	7.51	8.51	9.51	10.51	11.51	12.51	13.51	14.51	15.51	16.51	17.51	18.51		
Brachelen Bahnhof																		
Hückelhoven Baal Bf		3.28	5.55	6.55	7.55	8.55	9.55	10.55	11.55	12.55	13.55	14.55	15.55	16.55	17.55	18.55		
Erkelenz Bf		3.34	5.59	6.59	7.59	8.59	9.59	10.59	11.59	12.59	13.59	14.59	15.59	16.59	17.59	18.59		
Mönchengladbach Wickrath Bf																		
MG Rheydt Hbf		3.43	6.06	7.06	8.06	9.06	10.06	11.06	12.06	13.06	14.06	15.06	16.06	17.06	18.06	19.06		
MG Hbf /Europaplatz	an	3.48	6.11	7.11	8.11	9.11	10.11	11.11	12.11	13.11	14.11	15.11	16.11	17.11	18.11	19.11		
MG Hbf /Europaplatz	ab	3.50	6.12	7.12	8.12	9.12	10.12	11.12	12.12	13.12	14.12	15.12	16.12	17.12	18.12	19.12		
Neuss Hauptbahnhof	an	4.02	6.24	7.24	8.24	9.24	10.24	11.24	12.24	13.24	14.24	15.24	16.24	17.24	18.24	19.24		
Neuss Hauptbahnhof	ab	4.03	6.27	7.27	8.27	9.27	10.27	11.27	12.27	13.27	14.27	15.27	16.27	17.27	18.27	19.27		
D-Bilk S		10	35	35	35	35	35	35	35	35	35	35	35	35	35	35	35	35
Düsseldorf Hbf	an	4.13	6.39	7.39	8.39	9.39	10.39	11.39	12.39	13.39	14.39	15.39	16.39	17.39	18.39	19.39		
Düsseldorf Hbf	ab	0.42	1.42	2.42	4.16	7.42	8.42	9.42	10.42	11.42	12.42	13.42	14.42	15.42	16.42	17.42	18.42	19.42
D-Flughafen Terminal S	an				4.25													
Wuppertal, Vohwinkel		0.55	1.55	2.55	7.55	8.55	9.55	10.55	11.55	12.55	13.55	14.55	15.55	16.55	17.55	18.55	19.55	
Wuppertal Hbf		1.02	2.02	3.02	8.02	9.02	10.02	11.02	12.02	13.02	14.02	15.02	16.02	17.02	18.02	19.02	20.02	
Wuppertal, Barmen		06	06	06	06	06	06	06	06	06	06	06	06	06	06	06	06	06
Wuppertal, Oberbarmen		09	09	09	09	09	09	09	09	09	09	09	09	09	09	09	09	09
Schwelm Bf		13	13	13	13	13	13	13	13	13	13	13	13	13	13	13	13	13
Ennepetal (Gevelsberg) Bf.		17	17	17	17	17	17	17	17	17	17	17	17	17	17	17	17	17
Hagen Hauptbahnhof	an	1.24	2.24	3.24	8.24	9.24	10.24	11.24	12.24	13.24	14.24	15.24	16.24	17.24	18.24	19.24	20.24	
Hagen Hauptbahnhof	ab				8.27	9.27	10.27	11.27	12.27	13.27	14.27	15.27	16.27	17.27	18.27	19.27	20.27	
Wetter Bf.			35	35	35	35	35	35	35	35	35	35	35	35	35	35	35	35
Witten Hbf			41	41	41	41	41	41	41	41	41	41	41	41	41	41	41	41
Dortmund Hbf	an				8.50	9.50	10.50	11.50	12.51	13.51	14.50	15.51	16.50	17.51	18.51	19.50	20.50	

RE **RE4**

sonn- und feiertags



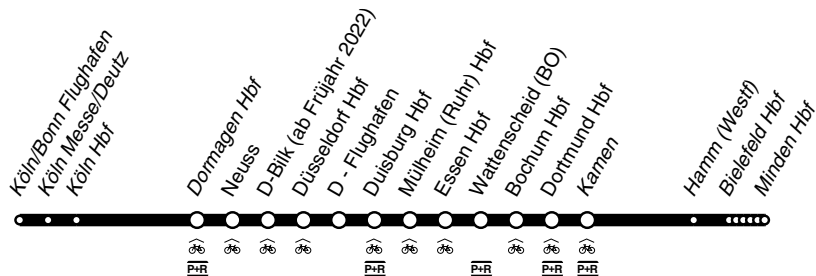
Haltestellen	Abfahrtszeiten			
	76			
Aachen Hbf	ab	19.22	20.22	21.22
Aachen Schanz Bf		25	25	25
Aachen West Bf		19.28	20.29	21.29
Kohlscheid Bf				
Herzogenrath Bf		19.36	20.37	21.37
Ubach-Palenberg Bahnhof		41	41	41
Geilenkirchen Bahnhof		44	45	45
Geilenkirchen Lindern Bf		19.50	20.51	21.51
Brachelen Bahnhof				
Hückelhoven Baal Bf		19.54	20.55	21.55
Erkelenz Bf		19.59	20.59	21.59
Mönchengladbach Wickrath Bf				
MG Rheydt Hbf		20.06	21.06	22.06
MG Hbf /Europaplatz	an	20.11	21.11	22.11
MG Hbf /Europaplatz	ab	20.12	21.12	22.12
Neuss Hauptbahnhof	an	20.24	21.24	22.24
Neuss Hauptbahnhof	ab	20.27	21.28	22.27
D-Bilk S		35	36	35
Düsseldorf Hbf	an	20.39	21.39	22.39
Düsseldorf Hbf	ab	20.42	21.42	22.42 23.42
D-Flughafen Terminal S	an			
Wuppertal, Vohwinkel		20.55	21.55	22.55 23.55
Wuppertal Hbf		21.02	22.02	23.02 0.02
Wuppertal, Barmen		06	06	06 06
Wuppertal, Oberbarmen		09	09	09 09
Schwelm Bf.		13	13	13 13
Ennepetal (Gevelsberg) Bf.		17	17	17 17
Hagen Hauptbahnhof	an	21.24	22.24	23.24 0.24
Hagen Hauptbahnhof	ab	21.27	22.27	23.27
Wetter Bf.		35	35	35
Witten Hbf		41	41	41
Dortmund Hbf	an	21.51	22.50	23.50

76 = Freitag, Samstag und vor Feiertagen**RE4**national
expressAachen - Mönchengladbach - Neuss - Düsseldorf -
Wuppertal - Hagen - Wetter - Witten - Dortmund**RE****RE4**

RE **RE6**

Rhein-Weser - Express

DB-Kursbuchstrecke: 415, 400



und zurück

Fahrradmitnahme begrenzt möglich
Anschlüsse siehe Haltestellenverzeichnis/Linienplan

RE6

national
express

Köln/Bonn Flughafen - Düsseldorf - Duisburg -
Essen - Dortmund - Hamm - Bielefeld - Minden
und zurück **RE**

RE6

RE **RE6**

montags bis freitags



Haltestellen	Abfahrtszeiten																	
<i>Köln/Bonn Flughafen</i>	0.48	4.48	5.48	6.48	7.48	8.48	9.48	10.48	11.48	12.48	13.48	14.48	15.48	16.48	17.46	18.48		
<i>Köln Hbf</i> an	1.01	5.00	6.02	7.01	8.01	9.01	10.01	11.01	12.01	13.01	14.01	15.01	16.02	17.01	17.58	19.01		
<i>Köln Hbf</i> ab	1.07	5.07	6.07	7.07	8.07	9.07	10.07	11.07	12.07	13.07	14.07	15.07	16.07	17.07	18.07	19.07		
Dormagen Bf (Bstg 1)	1.23	5.22	6.22	7.22	8.22	9.22	10.22	11.22	12.22	13.22	14.22	15.22	16.22	17.23	18.22	19.24		
Neuss Hauptbahnhof an	1.33	5.33	6.33	7.33	8.33	9.33	10.33	11.33	12.33	13.33	14.33	15.33	16.33	17.33	18.33	19.33		
Neuss Hauptbahnhof ab	1.36	5.36	6.36	7.36	8.36	9.36	10.36	11.36	12.36	13.36	14.36	15.36	16.36	17.36	18.36	19.36		
D-Bilk S	44	44	44	44	44	44	44	44	44	44	44	44	44	44	44	44		
Düsseldorf Hbf an	1.47	5.48	6.47	7.47	8.47	9.47	10.47	11.47	12.47	13.47	14.47	15.47	16.47	17.47	18.47	19.47		
Düsseldorf Hbf ab		5.54	6.53	7.54	8.54	9.54	10.54	11.54	12.54	13.54	14.54	15.54	16.54	17.54	18.54	19.54		
D-Flughafen Bf		6.02	7.01	8.02	9.02	10.02	11.02	12.02	13.02	14.02	15.02	16.02	17.02	18.02	19.02	20.02		
Duisburg Hbf an		6.11	7.11	8.11	9.11	10.11	11.11	12.11	13.11	14.10	15.11	16.10	17.11	18.11	19.11	20.10		
Duisburg Hbf ab		6.15	7.16	8.15	9.15	10.15	11.15	12.15	13.15	14.14	15.15	16.14	17.15	18.15	19.15	20.14		
Mülheim Hauptbahnhof ab		6.21	7.23	8.21	9.21	10.21	11.21	12.21	13.21	14.21	15.21	16.21	17.21	18.21	19.21	20.21		
Essen Hbf an		6.27	7.27	8.27	9.27	10.27	11.27	12.27	13.27	14.27	15.27	16.27	17.27	18.27	19.27	20.27		
Essen Hbf ab		6.29	7.31	8.29	9.29	10.29	11.29	12.29	13.29	14.29	15.29	16.29	17.29	18.29	19.29	20.29		
Bochum Wattenscheid Bf		35	37	35	35	35	35	35	35	35	35	35	35	35	35	35		
Bochum Hbf an		6.40	7.40	8.40	9.40	10.40	11.40	12.40	13.40	14.40	15.40	16.40	17.40	18.40	19.40	20.40		
Bochum Hbf ab		6.42	7.42	8.42	9.42	10.42	11.42	12.42	13.42	14.42	15.42	16.42	17.42	18.42	19.42	20.42		
Dortmund Hbf an			6.53	7.53	8.53	9.53	10.53	11.53	12.53	13.53	14.53	15.53	16.53	17.53	18.53	19.53	20.53	
Dortmund Hbf ab		4.55	5.55	6.55	7.55	8.55	9.55	10.55	11.55	12.55	13.55	14.55	15.55	16.55	17.55	18.55	19.55	20.55
Kamen Bf		5.04	6.04	7.04	8.04	9.04	10.04	11.04	12.04	13.04	14.04	15.04	16.04	17.04	18.04	19.04	20.04	21.04
Hamm Hbf an		5.13	6.13	7.13	8.12	9.12	10.13	11.13	12.13	13.13	14.13	15.13	16.13	17.13	18.13	19.13	20.13	21.13
Hamm Hbf ab		5.15	6.15	7.15	8.14	9.14	10.15	11.15	12.15	13.15	14.15	15.15	16.15	17.15	18.15	19.15	20.15	21.15
Heessen		19	19	18	18	18	19	19	19	19	19	19	19	19	19	19	19	19
Ahlen (Westf)		24	24	23	24	24	24	24	24	23	24	24	24	24	23	24	24	24
Neubeckum		31	31	28	31	31	31	31	31	29	31	31	31	31	29	31	31	31
Rheda-Wiedenbrück		43	43	40	43	43	43	43	43	40	43	43	43	43	40	43	43	43
Gütersloh Hbf		49	49	49	49	49	49	49	49	49	49	49	49	49	49	49	49	49
Bielefeld Hbf an		5.58	6.58	7.58	8.58	9.58	10.58	11.58	12.58	13.58	14.58	15.58	16.58	17.58	18.58	19.58	20.58	21.58
Bielefeld Hbf ab		6.00	7.00	8.00	9.00	10.00	11.00	12.00	13.00	14.00	15.00	16.00	17.00	18.00	19.00	20.00	21.00	22.00
Herford		08	08	08	08	08	08	08	08	08	08	08	08	08	08	08	08	08
Minden (Westf) an		6.30	7.30	8.30	9.30	10.30	11.30	12.30	13.30	14.30	15.30	16.30	17.30	18.30	19.30	20.30	21.30	22.30

RE6national
expressKöln/Bonn Flughafen - Düsseldorf - Duisburg -
Essen - Dortmund - Hamm - Bielefeld - Minden **RE****RE6**

RE **RE6**

montags bis freitags

samstags



Haltestellen		Abfahrtszeiten																
<i>Köln/Bonn Flughafen</i>		19.48	20.48	21.48	22.48	23.48	0.48	4.48	5.48	6.48	7.48	8.48	9.48	10.48	11.48	12.48		
<i>Köln Hbf</i>	an	20.01	21.00	22.01	23.01	0.01	1.01	5.00	6.02	7.01	8.01	9.01	10.01	11.01	12.01	13.01		
<i>Köln Hbf</i>	ab	20.07	21.07	22.07	23.07	0.07	1.07	5.07	6.07	7.07	8.07	9.07	10.07	11.07	12.07	13.07		
Dormagen Bf (Bstg 1)		20.23	21.23	22.23	23.23	0.23	1.23	5.23	6.22	7.22	8.22	9.22	10.22	11.22	12.22	13.22		
Neuss Hauptbahnhof	an	20.33	21.33	22.33	23.33	0.33	1.33	5.33	6.33	7.33	8.33	9.33	10.33	11.33	12.33	13.33		
Neuss Hauptbahnhof	ab	20.36	21.36	22.36	23.36	0.36	1.36	5.36	6.36	7.36	8.36	9.36	10.36	11.36	12.36	13.36		
D-Bilk S		44	44	44	44	44	44	44	44	44	44	44	44	44	44	44		
Düsseldorf Hbf	an	20.47	21.47	22.47	23.47	0.47	1.47	5.47	6.47	7.47	8.47	9.47	10.47	11.47	12.47	13.47		
Düsseldorf Hbf	ab	20.54	21.54	22.54	23.54	0.54			6.53	7.54	8.54	9.54	10.54	11.54	12.54	13.54		
D-Flughafen Bf		21.02	22.02	23.02	0.02	1.02			7.01	8.02	9.02	10.02	11.02	12.02	13.02	14.02		
Duisburg Hbf	an	21.11	22.11	23.11	0.11	1.11			7.11	8.11	9.11	10.11	11.11	12.11	13.11	14.10		
Duisburg Hbf	ab	21.15	22.15	23.15	0.15	1.15			7.16	8.15	9.15	10.15	11.15	12.15	13.15	14.14		
Mülheim Hauptbahnhof	ab	21.21	22.21	23.21	0.21	1.21			7.23	8.21	9.21	10.21	11.21	12.21	13.21	14.21		
Essen Hbf	an	21.27	22.27	23.27	0.27	1.27			7.27	8.27	9.27	10.27	11.27	12.27	13.27	14.27		
Essen Hbf	ab	21.29	22.29	23.29	0.29	1.29			7.31	8.29	9.29	10.29	11.29	12.29	13.29	14.29		
Bochum Wattenscheid Bf		35	35	35	35	35			37	35	35	35	35	35	35	35		
Bochum Hbf	an	21.40	22.40	23.40	0.40	1.40			7.40	8.40	9.40	10.40	11.40	12.40	13.40	14.40		
Bochum Hbf	ab	21.42	22.42	23.42	0.42	1.42			7.42	8.42	9.42	10.42	11.42	12.42	13.42	14.42		
Dortmund Hbf	an	21.53	22.53	23.53	0.53	1.53			7.53	8.53	9.53	10.53	11.53	12.53	13.53	14.53		
Dortmund Hbf	ab	21.55	22.55						5.55	6.55	7.55	8.55	9.55	10.55	11.55	12.55	13.55	14.55
Kamen Bf		22.04	23.04						6.04	7.04	8.04	9.04	10.04	11.04	12.04	13.04	14.04	15.04
<i>Hamm Hbf</i>	an	22.13	23.13						6.13	7.13	8.12	9.12	10.13	11.13	12.13	13.13	14.13	15.13
<i>Hamm Hbf</i>	ab	22.15	23.15				5.15		6.15	7.15	8.14	9.14	10.15	11.15	12.15	13.15	14.15	15.15
Heessen		19	19				19	19	18	18	18	18	19	19	19	19	19	19
Ahlen (Westf)		24	24				24	24	23	24	24	24	24	24	23	24	24	24
Neubeckum		31	31				31	31	28	31	31	31	31	31	29	31	31	31
Rheda-Wiedenbrück		43	43				43	43	43	43	43	43	43	43	40	43	43	43
Gütersloh Hbf		49	49				49	49	49	49	49	49	49	49	49	49	49	49
Bielefeld Hbf	an	22.58	0.01				5.58	6.58	7.58	8.58	9.58	10.58	11.58	12.58	13.58	14.58	15.58	16.00
Bielefeld Hbf	ab	23.00					6.00	7.00	8.00	9.00	10.00	11.00	12.00	13.00	14.00	15.00	16.00	16.00
Herford		08					08	08	08	08	08	08	08	08	08	08	08	08
Minden (Westf)	an	23.30					6.30	7.30	8.30	9.30	10.30	11.30	12.30	13.30	14.30	15.30	16.30	16.30

RE6national
expressKöln/Bonn Flughafen - Düsseldorf - Duisburg -
Essen - Dortmund - Hamm - Bielefeld - Minden **RE****RE6**

RE **RE6**

samstags



Haltestellen	Abfahrtszeiten											
<i>Köln/Bonn Flughafen</i>		13.48	14.48	15.48	16.48	17.48	18.48	19.48	20.48	21.48	22.48	23.48
<i>Köln Hbf</i>	an	14.01	15.01	16.02	17.01	18.01	19.01	20.01	21.01	22.01	23.01	0.01
<i>Köln Hbf</i>	ab	14.07	15.07	16.07	17.07	18.07	19.07	20.07	21.07	22.07	23.07	0.07
Dormagen Bf (Bstg 1)		14.22	15.22	16.22	17.22	18.22	19.22	20.22	21.22	22.22	23.22	0.22
Neuss Hauptbahnhof	an	14.33	15.33	16.33	17.33	18.33	19.33	20.33	21.33	22.33	23.33	0.33
Neuss Hauptbahnhof	ab	14.36	15.36	16.36	17.36	18.36	19.36	20.36	21.36	22.36	23.36	0.36
D-Bilk S		44	44	44	44	44	44	44	44	44	44	44
Düsseldorf Hbf	an	14.47	15.47	16.47	17.47	18.47	19.47	20.47	21.47	22.47	23.47	0.47
Düsseldorf Hbf	ab	14.54	15.54	16.54	17.54	18.54	19.54	20.54	21.54	22.54	23.54	0.54
D-Flughafen Bf		15.02	16.02	17.02	18.02	19.02	20.02	21.02	22.02	23.02	0.02	1.02
Duisburg Hbf	an	15.11	16.10	17.11	18.11	19.11	20.11	21.11	22.11	23.11	0.11	1.11
Duisburg Hbf	ab	15.15	16.14	17.15	18.15	19.15	20.15	21.15	22.15	23.15	0.17	1.15
Mülheim Hauptbahnhof	ab	15.21	16.21	17.21	18.21	19.21	20.21	21.21	22.21	23.21	0.21	1.21
Essen Hbf	an	15.27	16.27	17.27	18.27	19.27	20.27	21.27	22.27	23.27	0.27	1.27
Essen Hbf	ab	15.29	16.29	17.29	18.29	19.29	20.29	21.29	22.29	23.29	0.31	1.29
Bochum Wattenscheid Bf		35	35	35	35	35	35	35	35	35	37	35
Bochum Hbf	an	15.40	16.40	17.40	18.40	19.40	20.40	21.40	22.40	23.40	0.40	1.40
Bochum Hbf	ab	15.42	16.42	17.42	18.42	19.42	20.42	21.42	22.42	23.42	0.42	1.42
Dortmund Hbf	an	15.53	16.53	17.53	18.53	19.53	20.53	21.53	22.53	23.53	0.53	1.53
Dortmund Hbf	ab	15.55	16.55	17.55	18.55	19.55	20.55	21.55	22.55			
Kamen Bf		16.04	17.04	18.04	19.04	20.04	21.04	22.04	23.04			
<i>Hamm Hbf</i>	an	16.13	17.13	18.13	19.13	20.13	21.13	22.13	23.13			
<i>Hamm Hbf</i>	ab	16.15	17.15	18.15	19.15	20.15	21.15	22.15	23.15			
Heessen		19	19	19	19	19	19	19	19			
Ahlen (Westf)		24	24	24	23	23	24	24	24			
Neubeckum		31	31	31	29	29	31	31	31			
Rheda-Wiedenbrück		43	43	43	40	40	43	43	43			
Gütersloh Hbf		49	49	49	49	49	49	49	49			
Bielefeld Hbf	an	16.58	17.58	18.58	19.58	20.58	21.58	22.58	0.01			
Bielefeld Hbf	ab	17.00	18.00	19.00	20.00	21.00	22.00	23.00				
Herford		08	08	08	08	08	08	08				
Minden (Westf)	an	17.30	18.30	19.30	20.30	21.30	22.30	23.30				

RE6national
expressKöln/Bonn Flughafen - Düsseldorf - Duisburg -
Essen - Dortmund - Hamm - Bielefeld - Minden **RE****RE6**

RE **RE6**

sonn- und feiertags



Haltestellen		Abfahrtszeiten																
<i>Köln/Bonn Flughafen</i>		0.48	4.48	5.48	6.48	7.48	8.48	9.48	10.48	11.48	12.48	13.48	14.48	15.48	16.48	17.48	18.48	
<i>Köln Hbf</i>	an	1.01	5.00	6.02	7.01	8.01	9.01	10.01	11.01	12.01	13.01	14.01	15.01	16.02	17.01	18.01	19.01	
<i>Köln Hbf</i>	ab	1.07	5.07	6.07	7.07	8.07	9.07	10.07	11.07	12.07	13.07	14.07	15.07	16.07	17.07	18.07	19.07	
Dormagen Bf (Bstg 1)		1.23	5.23	6.22	7.22	8.22	9.22	10.22	11.22	12.22	13.22	14.22	15.22	16.22	17.22	18.22	19.22	
Neuss Hauptbahnhof	an	1.33	5.33	6.33	7.33	8.33	9.33	10.33	11.33	12.33	13.33	14.33	15.33	16.33	17.33	18.33	19.33	
Neuss Hauptbahnhof	ab	1.36	5.36	6.36	7.36	8.36	9.36	10.36	11.36	12.36	13.36	14.36	15.36	16.36	17.36	18.36	19.36	
D-Bilk S		44	44	44	44	44	44	44	44	44	44	44	44	44	44	44	44	
Düsseldorf Hbf	an	1.47	5.47	6.47	7.47	8.47	9.47	10.47	11.47	12.47	13.47	14.47	15.47	16.47	17.47	18.47	19.47	
Düsseldorf Hbf	ab			6.53	7.54	8.54	9.54	10.54	11.54	12.54	13.54	14.54	15.54	16.54	17.54	18.54	19.54	
D-Flughafen Bf				7.01	8.02	9.02	10.02	11.02	12.02	13.02	14.02	15.02	16.02	17.02	18.02	19.02	20.02	
Duisburg Hbf	an			7.11	8.11	9.11	10.11	11.11	12.11	13.11	14.10	15.11	16.10	17.11	18.11	19.11	20.11	
Duisburg Hbf	ab			7.16	8.15	9.15	10.15	11.15	12.15	13.15	14.14	15.15	16.14	17.15	18.15	19.15	20.15	
Mülheim Hauptbahnhof	ab			7.23	8.21	9.21	10.21	11.21	12.21	13.21	14.21	15.21	16.21	17.21	18.21	19.21	20.21	
Essen Hbf	an			7.27	8.27	9.27	10.27	11.27	12.27	13.27	14.27	15.27	16.27	17.27	18.27	19.27	20.27	
Essen Hbf	ab			7.31	8.29	9.29	10.29	11.29	12.29	13.29	14.29	15.29	16.29	17.29	18.29	19.29	20.29	
Bochum Wattenscheid Bf				37	35	35	35	35	35	35	35	35	35	35	35	35	35	
Bochum Hbf	an			7.40	8.40	9.40	10.40	11.40	12.40	13.40	14.40	15.40	16.40	17.40	18.40	19.40	20.40	
Bochum Hbf	ab			7.42	8.42	9.42	10.42	11.42	12.42	13.42	14.42	15.42	16.42	17.42	18.42	19.42	20.42	
Dortmund Hbf	an			7.53	8.53	9.53	10.53	11.53	12.53	13.53	14.53	15.53	16.53	17.53	18.53	19.53	20.53	
Dortmund Hbf	ab		5.55	6.55	7.55	8.55	9.55	10.55	11.55	12.55	13.55	14.55	15.55	16.55	17.55	18.55	19.55	20.55
Kamen Bf			6.04	7.04	8.04	9.04	10.04	11.04	12.04	13.04	14.04	15.04	16.04	17.04	18.04	19.04	20.04	21.04
<i>Hamm Hbf</i>	an	6.13	7.13	8.12	9.12	10.13	11.13	12.13	13.13	14.13	15.13	16.13	17.13	18.13	19.13	20.13	21.13	
<i>Hamm Hbf</i>	ab	6.15	7.15	8.14	9.14	10.15	11.15	12.15	13.15	14.15	15.15	16.15	17.15	18.15	19.15	20.15	21.15	
<i>Heessen</i>		19	18	18	18	19	19	19	19	19	19	19	19	19	19	19	19	
<i>Ahlen (Westf)</i>		24	23	24	24	24	24	24	23	24	24	24	24	24	23	23	24	
<i>Neubeckum</i>		31	28	31	31	31	31	31	29	31	31	31	31	31	29	29	31	
<i>Rheda-Wiedenbrück</i>		43	43	43	43	43	43	43	40	43	43	43	43	43	40	40	43	
<i>Gütersloh Hbf</i>		49	49	49	49	49	49	49	49	49	49	49	49	49	49	49	49	
<i>Bielefeld Hbf</i>	an	6.58	7.58	8.58	9.58	10.58	11.58	12.58	13.58	14.58	15.58	16.58	17.58	18.58	19.58	20.58	21.58	
<i>Bielefeld Hbf</i>	ab	8.00	9.00	10.00	11.00	12.00	13.00	14.00	15.00	16.00	17.00	18.00	19.00	20.00	21.00	22.00		
<i>Herford</i>		08	08	08	08	08	08	08	08	08	08	08	08	08	08	08	08	
<i>Minden (Westf)</i>	an	8.30	9.30	10.30	11.30	12.30	13.30	14.30	15.30	16.30	17.30	18.30	19.30	20.30	21.30	22.30		

RE6national
expressKöln/Bonn Flughafen - Düsseldorf - Duisburg -
Essen - Dortmund - Hamm - Bielefeld - Minden **RE****RE6**

RE RE6

sonn- und feiertags



Haltestellen		Abfahrtszeiten				
<i>Köln/Bonn Flughafen</i>		19.48	20.48	21.48	22.48	23.48
<i>Köln Hbf</i>	an	20.01	21.01	22.01	23.01	0.01
<i>Köln Hbf</i>	ab	20.07	21.07	22.07	23.07	0.07
Dormagen Bf (Bstg 1)		20.22	21.22	22.22	23.22	0.22
Neuss Hauptbahnhof	an	20.33	21.33	22.33	23.33	0.33
Neuss Hauptbahnhof	ab	20.36	21.36	22.36	23.36	0.36
D-Bilk S		44	44	44	44	44
Düsseldorf Hbf	an	20.47	21.47	22.47	23.47	0.47
Düsseldorf Hbf	ab	20.54	21.54	22.54	23.54	0.54
D-Flughafen Bf		21.02	22.02	23.02	0.02	1.02
Duisburg Hbf	an	21.11	22.11	23.11	0.11	1.11
Duisburg Hbf	ab	21.15	22.15	23.15	0.17	1.15
Mülheim Hauptbahnhof	ab	21.21	22.21	23.21	0.21	1.21
Essen Hbf	an	21.27	22.27	23.27	0.27	1.27
Essen Hbf	ab	21.29	22.29	23.29	0.31	1.29
Bochum Wattenscheid Bf		35	35	35	37	35
Bochum Hbf	an	21.40	22.40	23.40	0.40	1.40
Bochum Hbf	ab	21.42	22.42	23.42	0.42	1.42
Dortmund Hbf	an	21.53	22.53	23.53	0.53	1.53
Dortmund Hbf	ab	21.55	22.55			
Kamen Bf		22.04	23.04			
<i>Hamm Hbf</i>	an	22.13	23.13			
<i>Hamm Hbf</i>	ab	22.15	23.15			
Heessen		19	19			
Ahlen (Westf)		24	24			
Neubeckum		31	31			
Rheda-Wiedenbrück		43	43			
Gütersloh Hbf		49	49			
Bielefeld Hbf	an	22.58	0.01			
Bielefeld Hbf	ab	23.00				
Herford		08				
Minden (Westf)	an	23.30				

RE6









national
expressKöln/Bonn Flughafen - Düsseldorf - Duisburg -
Essen - Dortmund - Hamm - Bielefeld - Minden **RE**

RE6

RE **RE6**

montags bis freitags











Haltestellen		Abfahrtszeiten					
<i>Minden (Westf)</i>	<i>ab</i>						
<i>Herford</i>				5.28	20.28	21.28	22.28
<i>Bielefeld Hbf</i>	<i>an</i>			50	50	50	50
<i>Bielefeld Hbf</i>	<i>ab</i>			5.57	20.57	21.57	22.57
<i>Gütersloh Hbf</i>	<i>ab</i>			4.59	5.59	20.59	21.59
<i>Rheda-Wiedenbrück</i>				5.08	6.08	21.08	22.08
<i>Neubeckum</i>	<i>ab</i>			14	14	14	14
<i>Ahlen (Westf)</i>				5.27	6.27	21.27	22.27
<i>Heessen</i>				33	38	38	38
<i>Hamm Hbf</i>	<i>an</i>			38	49	49	49
<i>Hamm Hbf</i>	<i>ab</i>			5.42	6.53	21.53	22.53
				5.44	6.55	21.55	22.55
<i>Kamen Bf</i>				5.53	7.04	22.04	23.04
<i>Dortmund Hbf</i>   	<i>an</i>			6.03	7.14	22.14	23.14
<i>Dortmund Hbf</i>   	<i>ab</i>	1.06		5.06	6.06	7.17	22.17
<i>Bochum Hbf</i>	<i>an</i>	1.17		5.17	6.17	7.28	alle
<i>Bochum Hbf</i>	<i>ab</i>	1.19		5.19	6.19	7.30	60
<i>Bochum Wattenscheid Bf</i>		24		24	24	35	Min.
<i>Essen Hbf</i>	<i>an</i>	1.30		5.30	6.30	7.41	35
<i>Essen Hbf</i>	<i>ab</i>	1.32		5.32	6.32	7.43	35
<i>Mülheim Hauptbahnhof</i>	<i>ab</i>	1.38		5.38	6.38	7.49	22.41
<i>Duisburg Hbf</i>	<i>an</i>	1.44		5.44	6.44	7.55	23.41
<i>Duisburg Hbf</i>	<i>ab</i>	1.48		5.48	6.48	7.59	23.43
<i>D-Flughafen Bf</i>		57		57	57	8.08	0.49
<i>Düsseldorf Hbf</i> 	<i>an</i>	2.05		6.05	7.05	8.16	22.59
<i>Düsseldorf Hbf</i> 	<i>ab</i>	3.13	4.13	5.13	6.13	7.13	8.24
<i>D-Bilk S</i>	<i>ab</i>	3.16	4.16	5.16	6.16	7.16	8.27
<i>Neuss Hauptbahnhof (Bstg 4)</i>	<i>an</i>	3.23	4.23	5.23	6.23	7.23	8.34
<i>Neuss Hauptbahnhof (Bstg 4)</i>	<i>ab</i>	3.24	4.24	5.24	6.24	7.24	8.35
<i>Dormagen Bf (Bstg 2)</i>		3.37	4.37	5.37	6.37	7.37	8.48
<i>Köln Hbf</i>	<i>an</i>	3.52	4.52	5.52	6.52	7.52	9.03
<i>Köln Hbf</i>	<i>ab</i>	3.58	4.58	5.58	6.58	7.58	9.09
<i>Köln/Bonn Flughafen</i>	<i>an</i>	4.11	5.11	6.11	7.11	8.11	9.22
							0.22

RE6national
expressMinden - Bielefeld - Hamm - Dortmund - Essen
Duisburg - Düsseldorf - Köln/Bonn Flughafen**RE****RE6**

RE RE6

samstags



Haltestellen		Abfahrtszeiten						
<i>Minden (Westf)</i>	<i>ab</i>				6.28	20.28	21.28	22.28
<i>Herford</i>					50	50	50	50
<i>Bielefeld Hbf</i>	<i>an</i>				6.57	20.57	21.57	22.57
<i>Bielefeld Hbf</i>	<i>ab</i>		4.59	5.59	6.59	20.59	21.59	22.59
<i>Gütersloh Hbf</i>	<i>ab</i>		5.08	6.08	7.08	21.08	22.08	23.08
<i>Rheda-Wiedenbrück</i>			14	14	14	14	14	14
<i>Neubeckum</i>	<i>ab</i>		5.27	6.27	7.27	21.27	22.27	23.27
<i>Ahlen (Westf)</i>			33	38	38	38	38	38
<i>Heessen</i>			38	49	49	49	49	49
<i>Hamm Hbf</i>	<i>an</i>		5.42	6.53	7.53	21.53	22.53	23.53
<i>Hamm Hbf</i>	<i>ab</i>		5.44	6.55	7.55	21.55	22.55	23.55
<i>Kamen Bf</i>			5.53	7.04	8.04	22.04	23.04	0.04
<i>Dortmund Hbf</i>   	<i>an</i>		6.03	7.14	8.14	22.14	23.14	0.14
<i>Dortmund Hbf</i>   	<i>ab</i>	1.06	6.06	7.17	8.17	22.17	23.17	0.17
<i>Bochum Hbf</i>	<i>an</i>	1.17	6.17	7.28	8.28	alle	22.28	23.28
<i>Bochum Hbf</i>	<i>ab</i>	1.19	6.19	7.30	8.30	60	22.30	23.30
<i>Bochum Wattenscheid Bf</i>		24	24	35	35	Min.	35	35
<i>Essen Hbf</i>	<i>an</i>	1.30	6.30	7.41	8.41		22.41	23.41
<i>Essen Hbf</i>	<i>ab</i>	1.32	6.32	7.43	8.43		22.43	23.43
<i>Mülheim Hauptbahnhof</i>	<i>ab</i>	1.38	6.38	7.49	8.49		22.49	23.49
<i>Duisburg Hbf</i>	<i>an</i>	1.44	6.44	7.55	8.55		22.55	23.55
<i>Duisburg Hbf</i>	<i>ab</i>	1.48	6.48	7.59	8.59		22.59	23.59
<i>D-Flughafen Bf</i>		57	57	8.08	9.08		23.08	0.08
<i>Düsseldorf Hbf</i> 	<i>an</i>	2.05	7.05	8.16	9.16		23.16	0.16
<i>Düsseldorf Hbf</i> 	<i>ab</i>	3.13	6.13	7.13	8.24	9.24	23.24	
<i>D-Bilk S</i>	<i>ab</i>	3.16	6.16	7.16	8.27	9.27	23.27	
<i>Neuss Hauptbahnhof (Bstg 4)</i>	<i>an</i>	3.23	alle	6.23	7.23	8.34	9.34	23.34
<i>Neuss Hauptbahnhof (Bstg 4)</i>	<i>ab</i>	3.24	60	6.24	7.24	8.35	9.35	23.35
<i>Dormagen Bf (Bstg 2)</i>		3.37	Min.	6.37	7.37	8.48	9.48	23.48
<i>Köln Hbf</i>	<i>an</i>	3.52	6.52	7.52	9.03	10.03	0.03	
<i>Köln Hbf</i>	<i>ab</i>	3.58	6.58	7.58	9.09	10.09	0.09	
<i>Köln/Bonn Flughafen</i>	<i>an</i>	4.11	7.11	8.11	9.22	10.22	0.22	

RE6

national
expressMinden - Bielefeld - Hamm - Dortmund - Essen
Duisburg - Düsseldorf - Köln/Bonn Flughafen









RE

RE6

RE **RE6**

sonn- und feiertags



Haltestellen		Abfahrtszeiten						
<i>Minden (Westf)</i>	<i>ab</i>			6.28	8.28	20.28	21.28	22.28
<i>Herford</i>				50	50	50	50	50
<i>Bielefeld Hbf</i>	<i>an</i>			6.57	8.57	20.57	21.57	22.57
<i>Bielefeld Hbf</i>	<i>ab</i>			5.59	6.59	7.59	8.59	20.59
<i>Gütersloh Hbf</i>	<i>ab</i>			6.08	7.08	8.08	9.08	21.08
<i>Rheda-Wiedenbrück</i>				14	14	14	14	14
<i>Neubeckum</i>	<i>ab</i>			6.27	7.27	8.27	9.27	21.27
<i>Ahlen (Westf)</i>				38	38	38	38	38
<i>Heessen</i>				49	49	49	49	49
<i>Hamm Hbf</i>	<i>an</i>			6.53	7.53	8.53	9.53	21.53
<i>Hamm Hbf</i>	<i>ab</i>			6.55	7.55	8.55	9.55	21.55
<i>Kamen Bf</i>				7.04	8.04	9.04	10.04	22.04
<i>Dortmund Hbf</i>   	<i>an</i>			7.14	8.14	9.14	10.14	22.14
<i>Dortmund Hbf</i>   	<i>ab</i>	1.06		7.17	8.17	9.17	10.17	22.17
<i>Bochum Hbf</i>	<i>an</i>	1.17		7.28	8.28	9.28	10.28	22.28
<i>Bochum Hbf</i>	<i>ab</i>	1.19		7.30	8.30	9.30	10.30	22.30
<i>Bochum Wattenscheid Bf</i>		24		35	35	35	35	35
<i>Essen Hbf</i>	<i>an</i>	1.30		7.41	8.41	9.41	10.41	22.41
<i>Essen Hbf</i>	<i>ab</i>	1.32		7.43	8.43	9.43	10.43	22.43
<i>Mülheim Hauptbahnhof</i>	<i>ab</i>	1.38		7.49	8.49	9.49	10.49	22.49
<i>Duisburg Hbf</i>	<i>an</i>	1.44		7.55	8.55	9.55	10.55	22.55
<i>Duisburg Hbf</i>	<i>ab</i>	1.48		7.59	8.59	9.59	10.59	22.59
<i>D-Flughafen Bf</i>		57		8.08	9.08	10.08	11.08	23.08
<i>Düsseldorf Hbf</i> 	<i>an</i>	2.05		8.16	9.16	10.16	11.16	23.16
<i>Düsseldorf Hbf</i> 	<i>ab</i>	3.13	7.13	8.24	9.24	10.24	11.24	23.24
<i>D-Bilk S</i>	<i>ab</i>	3.16	7.16	8.27	9.27	10.27	11.27	23.27
<i>Neuss Hauptbahnhof (Bstg 4)</i>	<i>an</i>	3.23	alle	7.23	8.34	9.34	10.34	11.34
<i>Neuss Hauptbahnhof (Bstg 4)</i>	<i>ab</i>	3.24	60	7.24	8.35	9.35	10.35	11.35
<i>Dormagen Bf (Bstg 2)</i>		3.37	Min.	7.37	8.48	9.48	10.48	11.48
<i>Köln Hbf</i>	<i>an</i>	3.52		7.52	9.03	10.03	11.03	12.03
<i>Köln Hbf</i>	<i>ab</i>	3.58		7.58	9.09	10.09	11.09	12.09
<i>Köln/Bonn Flughafen</i>	<i>an</i>	4.11		8.11	9.22	10.22	11.22	12.22

RE6national
expressMinden - Bielefeld - Hamm - Dortmund - Essen
Duisburg - Düsseldorf - Köln/Bonn Flughafen**RE****RE6**

RE **RE11**

Rhein-Hellweg - Express

DB-Kursbuchstrecke: 415, 490



Fahrradmitnahme begrenzt möglich
Anschlüsse siehe Haltestellenverzeichnis/Linienplan

RE11

National
express

Düsseldorf - Essen - Dortmund - Kamen -
Hamm - Paderborn - Kassel-Wilhelmshöhe
und zurück

RE11

RE



Haltestellen		Abfahrtszeiten														
Düsseldorf Hbf	ab	5.36	6.36	7.36	8.36	9.36	10.36		14.36	15.36	16.36	17.36	18.36	19.36	20.36	21.36
D-Flughafen Bf		42	42	42	43	42	42		42	42	42	42	42	42	42	42
Duisburg Hbf	an	5.52	6.52	7.52	8.55	9.52	10.52		14.52	15.52	16.52	17.52	18.52	19.52	20.52	21.52
Duisburg Hbf	ab	5.57	6.57	7.57	8.59	9.57	10.57		14.57	15.57	16.57	17.57	18.57	19.57	20.57	21.57
Mülheim Hauptbahnhof		6.04	7.04	8.04	9.05	10.04	11.04		15.04	16.04	17.04	18.04	19.04	20.04	21.04	22.04
Essen Hbf	ab	6.13	7.13	8.13	9.13	10.13	11.13		15.13	16.13	17.13	18.13	19.13	20.13	21.13	22.13
Bochum Wattenscheid Bf		19	19	19	19	19	19		19	19	19	19	19	19	19	19
Bochum Hbf	ab	6.26	7.26	8.26	9.24	10.26	11.26		15.26	16.26	17.26	18.26	19.26	20.26	21.26	22.26
Dortmund Hbf	an	6.37	7.37	8.37	9.34	10.37	11.37	alle	15.37	16.37	17.37	18.37	19.37	20.37	21.37	22.37
Dortmund Hbf	ab	4.33	6.39	7.39	8.39	9.36	10.39	11.39	60	15.39	16.39	17.39	18.39	19.39	20.39	21.39
Kamen Bf		4.44	6.50	7.50	8.50	9.44	10.50	11.50	Min.	15.50	16.50	17.50	18.50	19.50	20.50	21.50
Hamm Hbf	an	4.53	7.02	8.02	9.02	9.55	11.02	12.02		16.02	17.02	18.02	19.02	20.02	21.02	22.02
Hamm Hbf	ab	5.01	7.07	8.07	9.07	10.11	12.07		16.07		18.07	19.07	20.07	21.07	22.07	
Soest Bf		16	21	21	21	27	21		21		21	21	21	21	21	21
Lippstadt		26	31	31	31	38	31		31		31	31	31	31	31	31
Paderborn Hbf	an	5.42	7.46	8.46	9.46	10.56	12.46		16.46		18.46	19.46	20.46	21.46	22.46	
Paderborn Hbf	ab	5.43	7.48	8.48	9.48	10.58	12.48		16.48		18.48	19.48	20.48	21.48	22.48	
Warburg (Westf)		6.18	8.24	9.24	10.24	11.35	13.24		17.24		19.24	20.24	21.24	22.24	23.24	
Hofgeismar		34	38	38	38	53	38		38		38	38	38	38	38	38
Kassel Wilhelmshöhe	an	6.52	8.56	9.56	10.56	12.16	13.56		17.56		19.56	20.55	21.56	22.56	23.56	



Haltestellen		Abfahrtszeiten																			
Düsseldorf Hbf	ab	6.36	7.36	8.36	9.36	10.36	14.36	15.36	16.36	17.36	18.36	19.36	20.36	21.36							
D-Flughafen Bf		42	42	43	42	42	42	42	42	42	42	42	42	42							
Duisburg Hbf	an	6.52	7.52	8.55	9.52	10.52	14.52	15.52	16.52	17.52	18.52	19.52	20.52	21.52							
Duisburg Hbf	ab	6.57	7.57	8.59	9.57	10.57	14.57	15.57	16.57	17.57	18.57	19.57	20.57	21.57							
Mülheim Hauptbahnhof		7.04	8.04	9.05	10.04	11.04	15.04	16.04	17.04	18.04	19.04	20.04	21.04	22.04							
Essen Hbf	ab	7.13	8.13	9.13	10.13	11.13	15.13	16.13	17.13	18.13	19.13	20.13	21.13	22.13							
Bochum Wattenscheid Bf		19	19	19	19	19	19	19	19	19	19	19	19	19							
Bochum Hbf	ab	7.26	8.26	9.24	10.26	11.26	15.26	16.26	17.26	18.26	19.26	20.26	21.26	22.26							
Dortmund Hbf	an	7.37	8.37	9.34	10.37	11.37	alle	15.37	16.37	17.37	18.37	19.37	20.37	21.37	22.37						
Dortmund Hbf	ab	6.39	7.39	8.39	9.36	10.39	11.39	60	15.39	16.39	17.39	18.39	19.39	20.39	21.39						
Kamen Bf		6.50	7.50	8.50	9.44	10.50	11.50	Min.	15.50	16.50	17.50	18.50	19.50	20.50	21.50						
Hamm Hbf	an	7.02	8.02	9.02	9.55	11.02	12.02	16.02	17.02	18.02	19.02	20.02	21.02	22.02							
Hamm Hbf	ab	7.07	8.07	9.07	10.11	12.07	16.07	18.07	19.07	20.07	21.07	22.07									
Soest Bf		21	21	21	27	21	21	21	21	21	21	21	21	21							
Lippstadt		31	31	31	38	31	31	31	31	31	31	31	31	31							
Paderborn Hbf	an	7.46	8.46	9.46	10.56	12.46	16.46	18.46	19.46	20.46	21.46	22.46									
Paderborn Hbf	ab	7.48	8.48	9.48	10.58	12.48	16.48	18.48	19.48	20.48	21.48	22.48									
Warburg (Westf)		8.24	9.24	10.24	11.35	13.24	17.24	19.24	20.24	21.24	22.24	23.24									
Hofgeismar		38	38	38	53	38	38	38	38	38	38	38	38	38							
Kassel Wilhelmshöhe	an	8.56	9.56	10.56	12.16	13.56	17.56	19.56	20.55	21.56	22.56	23.56									



Haltestellen		Abfahrtszeiten													
Düsseldorf Hbf	ab	6.36	7.36	8.36	9.36	10.36		14.36	15.36	16.36	17.36	18.36	19.36	20.36	21.36
D-Flughafen Bf		42	42	43	42	42		42	42	42	42	42	42	42	42
Duisburg Hbf	an	6.52	7.52	8.55	9.52	10.52		14.52	15.52	16.52	17.52	18.52	19.52	20.52	21.52
Duisburg Hbf	ab	6.57	7.57	8.59	9.57	10.57		14.57	15.57	16.57	17.57	18.57	19.57	20.57	21.57
Mülheim Hauptbahnhof		7.04	8.04	9.05	10.04	11.04		15.04	16.04	17.04	18.04	19.04	20.04	21.04	22.04
Essen Hbf	ab	7.13	8.13	9.13	10.13	11.13		15.13	16.13	17.13	18.13	19.13	20.13	21.13	22.13
Bochum Wattenscheid Bf		19	19	19	19	19		19	19	19	19	19	19	19	19
Bochum Hbf	ab	7.26	8.26	9.24	10.26	11.26		15.26	16.26	17.26	18.26	19.26	20.26	21.26	22.26
Dortmund Hbf	an	7.37	8.37	9.34	10.37	11.37	alle	15.37	16.37	17.37	18.37	19.37	20.37	21.37	22.37
Dortmund Hbf	ab	6.39	7.39	8.39	9.36	10.39	60	15.39	16.39	17.39	18.39	19.39	20.39	21.39	
Kamen Bf		6.50	7.50	8.50	9.44	10.50	Min.	15.50	16.50	17.50	18.50	19.50	20.50	21.50	
Hamm Hbf	an	7.02	8.02	9.02	9.55	11.02	12.02	16.02	17.02	18.02	19.02	20.02	21.02	22.02	
Hamm Hbf	ab	7.07	8.07	9.07	10.11	12.07		16.07	18.07	19.07	20.07	21.07	22.07		
Soest Bf		21	21	21	27	21		21	21	21	21	21	21	21	
Lippstadt		31	31	31	38	31		31	31	31	31	31	31	31	
Paderborn Hbf	an	7.46	8.46	9.46	10.56	12.46		16.46	18.46	19.46	20.46	21.46	22.46		
Paderborn Hbf	ab	7.48	8.48	9.48	10.58	12.48		16.48	18.48	19.48	20.48	21.48	22.48		
Warburg (Westf)		8.24	9.24	10.24	11.35	13.24		17.24	19.24	20.24	21.24	22.24	23.24		
Hofgeismar		38	38	38	53	38		38	38	38	38	38	38	38	
Kassel Wilhelmshöhe	an	8.56	9.56	10.56	12.16	13.56		17.56	19.56	20.55	21.56	22.56	23.56		

RE RE11

montags bis freitags



Haltestellen		Abfahrtszeiten												
Kassel Wilhelmshöhe	ab		5.55	7.03	8.03		10.03		13.03		16.03		19.03	21.03
Hofgeismar			6.11	21	21		21		21		21		21	20
Warburg (Westf)	ab	5.35	6.35	7.35	8.35		10.35		13.35		16.35		19.35	21.35
Paderborn Hbf		6.11	7.12	8.12	9.12		11.12		14.12	15.12	17.12		20.12	22.09
Lippstadt		26	27	27	27		27		27	27	27		27	25
Soest Bf		37	38	38	38		38		38	38	38		38	35
Hamm Hbf	an		6.52	7.52	8.52	9.52		11.52		14.52	15.52		17.52	20.52
Hamm Hbf	ab	5.57	6.57	7.57	8.57	9.57	11.00	11.57		14.57	15.57	17.00	17.57	20.57
Dortmund Hbf	an		6.19	7.19	8.19	9.19	10.19	11.20	12.19	alle	15.19	16.19	17.19	18.19
Dortmund Hbf	ab	5.18	6.21	7.21	8.21	9.21	10.21	11.22	12.21	60	15.21	16.21	17.21	18.21
Bochum Hbf	an	5.32	6.31	7.31	8.31	9.31	10.31	11.31	12.31	Min.	15.31	16.31	17.31	18.31
Bochum Hbf	ab	5.33	6.33	7.33	8.33	9.33	10.33	11.33	12.33		15.33	16.33	17.33	18.33
Bochum Wattenscheid Bf		38	38	38	38	38	38	38	38		38	38	38	38
Essen Hbf	an	5.45	6.45	7.45	8.45	9.45	10.45	11.45	12.45		15.45	16.45	17.45	18.45
Essen Hbf	ab	5.47	6.47	7.47	8.47	9.47	10.47	11.47	12.47		15.47	16.47	17.47	18.47
Mülheim Hauptbahnhof		53	53	53	53	53	53	53	53		53	53	53	53
Duisburg Hbf	an	5.59	6.59	7.59	8.59	9.59	10.59	12.00	12.59		15.59	16.59	17.59	18.59
Duisburg Hbf	ab	6.07	7.07	8.07	9.07	10.07	11.07	12.07	13.07		16.07	17.07	18.07	19.07
D-Flughafen Bf	an	6.16	7.16	8.16	9.16	10.16	11.16	12.16	13.16		16.16	17.16	18.16	19.16
Düsseldorf Hbf		6.24	7.24	8.24	9.24	10.24	11.24	12.24	13.24		16.24	17.24	18.24	19.24

RE11

national
expressKassel - Wilhelmshöhe - Paderborn - Hamm -
Kamen - Dortmund - Essen - Düsseldorf








RE11

RE

RE RE11

samstags



Haltestellen		Abfahrtszeiten													
<i>Kassel Wilhelmshöhe</i>	<i>ab</i>		5.55	7.03	8.03	10.03		13.03		16.03		19.03	21.03		
<i>Hofgeismar</i>			6.11	21	21	21		21		21		21	20		
<i>Warburg (Westf)</i>	<i>ab</i>		6.35	7.35	8.35	10.35		13.35		16.35		19.35	21.35		
<i>Paderborn Hbf</i>			7.12	8.12	9.12	11.12		14.12	15.12	17.12		20.12	22.09		
<i>Lippstadt</i>			27	27	27	27		27	27	27		27	25		
<i>Soest Bf</i>			38	38	38	38		38	38	38		38	35		
<i>Hamm Hbf</i>	<i>an</i>		7.52	8.52	9.52	11.52		14.52	15.52	17.52		20.52	22.52		
<i>Hamm Hbf</i>	<i>ab</i>	6.57	7.57	8.57	9.57	11.00	11.57	14.57	15.57	17.00	17.57	20.57	22.57		
Dortmund Hbf   	<i>an</i>	7.19	8.19	9.19	10.19	11.20	12.19	alle	15.19	16.19	17.19	18.19	alle	21.19	23.18
Dortmund Hbf   	<i>ab</i>	6.21	7.21	8.21	9.21	10.21	11.22	12.21	60	15.21	16.21	17.21	18.21	60	21.21
Bochum Hbf	<i>an</i>	6.31	7.31	8.31	9.31	10.31	11.31	12.31	Min.	15.31	16.31	17.31	18.31	Min.	21.31
Bochum Hbf	<i>ab</i>	6.33	7.33	8.33	9.33	10.33	11.33	12.33		15.33	16.33	17.33	18.33		21.33
Bochum Wattenscheid Bf		38	38	38	38	38	38	38		38	38	38	38		38
Essen Hbf	<i>an</i>	6.45	7.45	8.45	9.45	10.45	11.45	12.45		15.45	16.45	17.45	18.45		21.45
Essen Hbf	<i>ab</i>	6.47	7.47	8.47	9.47	10.47	11.47	12.47		15.47	16.47	17.47	18.47		21.47
Mülheim Hauptbahnhof		53	53	53	53	53	53	53		53	53	53	53		53
Duisburg Hbf	<i>an</i>	6.59	7.59	8.59	9.59	10.59	12.00	12.59		15.59	16.59	17.59	18.59		21.59
Duisburg Hbf	<i>ab</i>	7.07	8.07	9.07	10.07	11.07	12.07	13.07		16.07	17.07	18.07	19.07		22.07
D-Flughafen Bf	<i>an</i>	7.16	8.16	9.16	10.16	11.16	12.16	13.16		16.16	17.16	18.16	19.16		22.16
Düsseldorf Hbf 		7.24	8.24	9.24	10.24	11.24	12.24	13.24		16.24	17.24	18.24	19.24		22.24

RE11

national
expressKassel-Wilhelmshöhe - Paderborn - Hamm -
Kamen - Dortmund - Essen - Düsseldorf

RE11

RE

RE RE11

sonn- und feiertags



Haltestellen		Abfahrtszeiten													
<i>Kassel Wilhelmshöhe</i>	<i>ab</i>			7.03	8.03	10.03	13.03	16.03	19.03	21.03					
<i>Hofgeismar</i>				21	21	21	21	21	21	20					
<i>Warburg (Westf)</i>	<i>ab</i>			7.35	8.35	10.35	13.35	16.35	19.35	21.35					
<i>Paderborn Hbf</i>				8.12	9.12	11.12	14.12	15.12	17.12	20.12	22.09				
<i>Lippstadt</i>				27	27	27	27	27	27	25					
<i>Soest Bf</i>				38	38	38	38	38	38	35					
<i>Hamm Hbf</i>	<i>an</i>			8.52	9.52	11.52	14.52	15.52	17.52	20.52	22.52				
<i>Hamm Hbf</i>	<i>ab</i>	6.57	7.57	8.57	9.57	11.00	11.57	14.57	15.57	17.00	17.57	20.57	22.57		
<i>Dortmund Hbf</i>	<i>an</i>	7.19	8.19	9.19	10.19	11.20	12.19	alle	15.19	16.19	17.19	18.19	alle	21.19	23.18
<i>Dortmund Hbf</i>	<i>ab</i>	6.21	7.21	8.21	9.21	10.21	11.22	12.21	60	15.21	16.21	17.21	18.21	60	21.21
<i>Bochum Hbf</i>	<i>an</i>	6.31	7.31	8.31	9.31	10.31	11.31	12.31	Min.	15.31	16.31	17.31	18.31	Min.	21.31
<i>Bochum Hbf</i>	<i>ab</i>	6.33	7.33	8.33	9.33	10.33	11.33	12.33		15.33	16.33	17.33	18.33		21.33
<i>Bochum Wattenscheid Bf</i>		38	38	38	38	38	38	38		38	38	38	38		38
<i>Essen Hbf</i>	<i>an</i>	6.45	7.45	8.45	9.45	10.45	11.45	12.45		15.45	16.45	17.45	18.45		21.45
<i>Essen Hbf</i>	<i>ab</i>	6.47	7.47	8.47	9.47	10.47	11.47	12.47		15.47	16.47	17.47	18.47		21.47
<i>Mülheim Hauptbahnhof</i>		53	53	53	53	53	53	53		53	53	53	53		53
<i>Duisburg Hbf</i>	<i>an</i>	6.59	7.59	8.59	9.59	10.59	12.00	12.59		15.59	16.59	17.59	18.59		21.59
<i>Duisburg Hbf</i>	<i>ab</i>	7.07	8.07	9.07	10.07	11.07	12.07	13.07		16.07	17.07	18.07	19.07		22.07
<i>D-Flughafen Bf</i>	<i>an</i>	7.16	8.16	9.16	10.16	11.16	12.16	13.16		16.16	17.16	18.16	19.16		22.16
<i>Düsseldorf Hbf</i>		7.24	8.24	9.24	10.24	11.24	12.24	13.24		16.24	17.24	18.24	19.24		22.24

RE11

national
expressKassel-Wilhelmshöhe - Paderborn - Hamm -
Kamen - Dortmund - Essen - Düsseldorf

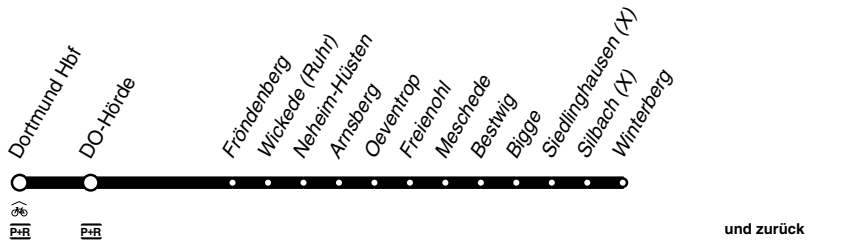
RE11

RE

RE **RE57**

Dortmund-Sauerland - Express

DB-Kursbuchstrecke: 438



Fahrradmitnahme begrenzt möglich
Anschlüsse siehe Haltestellenverzeichnis/Linienplan

DB
RE57

Dortmund - Fröndenberg - Arnsberg -
Bestwig - Winterberg
und zurück

RE
RE57

RE RE57

montags bis freitags



Haltestellen		Abfahrtszeiten																
		NB	NB	NB	NB	NB	NB	NB	NB	NB	NB	NB	NB	NB	NB	NB		
Dortmund Hbf	ab	6.41	7.41	8.41	9.41	10.41	11.41	12.41	13.41	14.41	15.41	16.41	17.41	18.41	19.41	20.41	21.23	22.23
DO-Signal-Iduna-Park																	21.28	22.28
Dortmund Hörde Bf	ab	6.48	7.48	8.48	9.48	10.48	11.48	12.48	13.48	14.48	15.48	16.48	17.48	18.48	19.48	20.48	21.32	22.32
Fröndenberg	ab	7.05	8.05	9.05	10.05	11.05	12.05	13.05	14.05	15.05	16.05	17.05	18.05	19.05	20.05	21.05	21.59	22.59
Wickede (Rühr)		11	11	11	11	11	11	11	11	11	11	11	11	11	11	11	22.05	23.05
Neheim-Hüsten		19	19	19	19	19	19	19	19	19	19	19	19	19	19	19	19	14
Arnsberg		25	25	25	25	25	25	25	25	25	25	25	25	25	25	25	21	21
Oeventrop Bahnhof		30	30	30	30	30	30	30	30	30	30	30	30	30	30	30	26	26
Freienohl		35	35	35	35	35	35	35	35	35	35	35	35	35	35	35	31	31
Meschede		42	42	42	42	42	42	42	42	42	42	42	42	42	42	42	39	39
Bestwig	an	7.48	8.48	9.48	10.48	11.48	12.48	13.48	14.48	15.48	16.48	17.48	18.48	19.48	20.48	21.48	22.45	23.45
Bestwig	ab	6.13	7.50	9.50	11.50	13.50	15.50	17.50	19.50									
Bigge		20	58	58	58	58	58	58	58	58	58	58	58	58	58	58		
Siedlinghausen ▼		37	8.12	10.12	12.12	14.12	16.12	18.12	20.12									
Silbach ▼		42	18	18	18	18	18	18	18	18	18	18	18	18	18	18		
Winterberg	an	6.48	8.24	10.24	12.24	14.24	16.24	18.24	20.24									

am 24. und 31. Dezember Verkehr wie samstags

Hält in Siedlinghausen und Silbach nur auf Verlangen, bitte beim Triebfahrzeugführer melden bzw. bemerkbar machen

NB = nach Brilon Stadt

RE57

Dortmund - Fröndenberg - Arnsberg -
Bestwig - Winterberg

RE57

RE

RE **RE57**

montags bis freitags



Haltestellen		Abfahrtszeiten
Dortmund Hbf	ab	23.23
DO-Signal-Iduna-Park		23.28
Dortmund Hörde Bf	ab	23.32
Fröndenberg	ab	23.59
Wickede (Ruhr)		0.05
Neheim-Hüsten		14
Arnsberg		21
Oeventrop Bahnhof		26
Freienohl		31
Meschede		39
Bestwig	an	0.45
Bestwig	ab	
Bigge		
Siedlinghausen ▼		
Silbach ▼		
Winterberg	an	

am 24. und 31. Dezember Verkehr wie samstags

Hält in Siedlinghausen und Silbach nur auf Verlangen, bitte beim Triebfahrzeugführer melden bzw. bemerkbar machen

Dortmund - Fröndenberg - Arnsberg -
Bestwig - Winterberg**RE57****RE****RE57**

RE RE57

samstags



Haltestellen		Abfahrtszeiten															
				NB	NB		NB		NB		NB		NB		NB		
Dortmund Hbf	ab	0.23	1.23	7.41	8.41	9.41	10.41	11.41	12.41	13.41	16.41	17.41	18.41	19.41	21.23	22.23	23.23
DO-Signal-Iduna-Park		0.28	1.28												21.28	22.28	23.28
Dortmund Hörde Bf	ab	0.32	1.32	7.48	8.48	9.48	10.48	11.48	12.48	13.48	16.48	17.48	18.48	19.48	21.32	22.32	23.32
Fröndenberg	ab	0.59	1.59	8.05	9.05	10.05	11.05	12.05	13.05	14.05	17.05	18.05	19.05	20.05	21.59	22.59	23.59
Wickede (Rühr)		1.05	2.05	11	11	11	11	11	11	11	11	11	11	11	22.05	23.05	0.05
Neheim-Hüsten		14	14	19	19	19	19	19	19	19	19	19	19	19	14	14	14
Arnsberg		21	21	25	25	25	25	25	25	25	alle	25	25	25	21	21	21
Oeventrop Bahnhof		26	26	30	30	30	30	30	30	30	60	30	30	30	26	26	26
Freienohl		31	31	35	35	35	35	35	35	35	Min.	35	35	35	35	31	31
Meschede		39	39	42	42	42	42	42	42	42		42	42	42	39	39	39
Bestwig	an	1.45	2.45	8.48	9.48	10.48	11.48	12.48	13.48	14.48	17.48	18.48	19.48	20.48	22.45	23.45	0.45
Bestwig	ab			7.50	8.50	9.50	10.50	11.50	12.50	13.50	14.50	17.50	19.50				
Bigge				58	58	58	58	58	58	58		58	58				
Siedlinghausen ▼				8.12	9.12	10.12	11.12	12.12	13.12	14.12	15.12	18.12	20.12				
Silbach ▼				18	18	18	18	18	18	18		18	18				
Winterberg	an			8.24	9.24	10.24	11.24	12.24	13.24	14.24	15.24	18.24	20.24				

Hält in Siedlinghausen und Silbach nur auf Verlangen, bitte beim Triebfahrzeugführer melden bzw. bemerkbar machen

NB = nach Brilon Stadt

RE57

Dortmund - Fröndenberg - Arnsberg -
Bestwig - Winterberg


RE57

RE

RE RE57

sonn- und feiertags



Haltestellen		Abfahrtszeiten															
		NB		NB		NB		NB		NB		NB		NB			
Dortmund Hbf	ab	0.23	1.23	7.41	8.41	9.41	10.41	11.41	12.41	13.41	16.41	17.41	18.41	19.41	21.23	22.23	23.23
DO-Signal-Iduna-Park		0.28	1.28												21.28	22.28	23.28
Dortmund Hörde Bf 	ab	0.32	1.32	7.48	8.48	9.48	10.48	11.48	12.48	13.48	16.48	17.48	18.48	19.48	21.32	22.32	23.32
Fröndenberg	ab	0.59	1.59	8.05	9.05	10.05	11.05	12.05	13.05	14.05	17.05	18.05	19.05	20.05	21.59	22.59	23.59
Wickede (Rühr)		1.05	2.05	11	11	11	11	11	11	11	11	11	11	11	22.05	23.05	0.05
Neheim-Hüsten		14	14	19	19	19	19	19	19	19	19	19	19	19	14	14	14
Arnsberg		21	21	25	25	25	25	25	25	25	alle	25	25	25	21	21	21
Oeventrop Bahnhof		26	26	30	30	30	30	30	30	30	60	30	30	30	26	26	26
Freienohl		31	31	35	35	35	35	35	35	35	Min.	35	35	35	31	31	31
Meschede		39	39	42	42	42	42	42	42	42		42	42	42	39	39	39
Bestwig	an	1.45	2.45	8.48	9.48	10.48	11.48	12.48	13.48	14.48	17.48	18.48	19.48	20.48	22.45	23.45	0.45
Bestwig	ab			8.50	9.50	10.50	11.50	12.50	13.50	14.50	17.50		19.50				
Bigge				58	58	58	58	58	58	58		58		58			
Siedlinghausen ▼				9.12	10.12	11.12	12.12	13.12	14.12	15.12		18.12		20.12			
Silbach ▼				18	18	18	18	18	18	18		18		18			
Winterberg	an			9.24	10.24	11.24	12.24	13.24	14.24	15.24		18.24		20.24			

Hält in Siedlinghausen und Silbach nur auf Verlangen, bitte beim Triebfahrzeugführer melden bzw. bemerkbar machen

NB = nach Brilon Stadt

RE57

Dortmund - Fröndenberg - Arnsberg -
Bestwig - Winterberg

RE57

RE

RE RE57

montags bis freitags



Haltestellen		Abfahrtszeiten																
		AB	AB	AB	AB	AB	AB	AB	AB	AB	AB	AB	AB	AB	AB	AB		
Winterberg	ab	6.19	6.54	8.31	10.31	12.31	14.31	16.31	18.31									
Silbach ▼		26	7.01	38	38	38	38	38	38									
Siedlinghausen ▼		35	06	43	43	43	43	43	43									
Bigge		49	21	59	59	59	59	59	59									
Bestwig	an	6.56	7.29	9.07	11.07	13.07	15.07	17.07	19.07									
Bestwig	ab	5.05	6.10	6.57	7.10	8.10	9.10	10.10	11.10	12.10	13.10	14.10	15.10	16.10	17.10	18.10	19.10	20.10
Meschede		12	17	7.04	17	17	17	17	17	17	17	17	17	17	17	17	17	17
Freienohl		19	24	11	24	24	24	24	24	24	24	24	24	24	24	24	24	24
Oeventrop Bahnhof		24	29	16	29	29	29	29	29	29	29	29	29	29	29	29	29	29
Arnsberg		29	34	21	34	34	34	34	34	34	34	34	34	34	34	34	34	34
Neheim-Hüsten		35	40	29	40	40	40	40	40	40	40	40	40	40	40	40	40	40
Wickede (Ruhr)		43	48	37	48	48	48	48	48	48	48	48	48	48	48	48	48	48
Fröndenberg	an	5.49	6.53	7.43	7.53	8.53	9.53	10.53	11.53	12.53	13.53	14.53	15.53	16.53	17.53	18.53	19.53	20.53
Dortmund Hörde Bf		6.08	7.10	8.10	9.10	10.10	11.10	12.10	13.10	14.10	15.10	16.10	17.10	18.10	19.10	20.10		
Dortmund Hbf	an	6.16	7.20	8.20	9.20	10.20	11.20	12.20	13.20	14.20	15.20	16.20	17.20	18.20	19.20	20.20		

am 24. und 31. Dezember Verkehr wie samstags

Hält in Siedlinghausen und Silbach nur auf Verlangen, bitte beim Triebfahrzeugführer melden bzw. bemerkbar machen

AB = aus Brilon Stadt

RE57

Winterberg - Bestwig - Arnsberg
Fröndenberg - Dortmund

RE57

RE

RE **RE57**

montags bis freitags



Haltestellen		Abfahrtszeiten
		AB
Winterberg	ab	21.31
Silbach ▼		38
Siedlinghausen ▼		43
Bigge		59
Bestwig	an	22.07
Bestwig	ab	22.10
Meschede		17
Freienohl		24
Oeventrop Bahnhof		29
Arnsberg		34
Neheim-Hüsten		40
Wickede (Ruhr)		48
Fröndenberg	an	22.53
Dortmund Hörde Bf		
Dortmund Hbf	an	

am 24. und 31. Dezember Verkehr wie samstags

Hält in Siedlinghausen und Silbach nur auf Verlangen, bitte beim Triebfahrzeugführer melden bzw. bemerkbar machen

AB = aus Brilon StadtWinterberg - Bestwig - Arnsberg
Fröndenberg - Dortmund**RE57****RE****RE57**

RE RE57

samstags



Haltestellen		Abfahrtszeiten												
		AB	AB	AB	AB	AB	AB	AB	AB	AB	AB	AB	AB	
Winterberg	ab	7.31	8.31	9.31	10.31	11.31	12.31	13.31	14.31	15.31	18.31		21.31	
Silbach ▼		38	38	38	38	38	38	38	38	38	38		38	
Siedlinghausen ▼		43	43	43	43	43	43	43	43	43	43		43	
Bigge		59	59	59	59	59	59	59	59	59	59		59	
Bestwig	an	8.07	9.07	10.07	11.07	12.07	13.07	14.07	15.07	16.07	19.07		22.07	
Bestwig	ab	7.10	8.10	9.10	10.10	11.10	12.10	13.10	14.10	15.10	16.10	19.10	20.10	22.10
Meschede		17	17	17	17	17	17	17	17	17	alle	17	17	17
Freienohl		24	24	24	24	24	24	24	24	24	60	24	24	24
Oeventrop Bahnhof		29	29	29	29	29	29	29	29	29	Min.	29	29	29
Arnsberg		34	34	34	34	34	34	34	34	34		34	34	34
Neheim-Hüsten		40	40	40	40	40	40	40	40	40		40	40	40
Wickede (Ruhr)		48	48	48	48	48	48	48	48	48		48	48	48
Fröndenberg	an	7.53	8.53	9.53	10.53	11.53	12.53	13.53	14.53	15.53	16.53	19.53	20.53	22.53
Dortmund Hörde Bf		8.10	9.10	10.10	11.10	12.10	13.10	14.10	15.10	16.10	17.10	20.10	21.10	
Dortmund Hbf	an	8.20	9.20	10.20	11.20	12.20	13.20	14.20	15.20	16.20	17.20	20.20	21.20	

Hält in Siedlinghausen und Silbach nur auf Verlangen, bitte beim Triebfahrzeugführer melden bzw. bemerkbar machen

AB = aus Brilon Stadt

RE57

Winterberg - Bestwig - Arnsberg
Fröndenberg - Dortmund

RE57

RE

RE RE57

sonn- und feiertags



Haltestellen		Abfahrtszeiten											
		AB	AB	AB	AB	AB	AB	AB	AB	AB	AB		
Winterberg	ab		9.31	10.31	11.31	12.31	13.31	14.31	15.31		18.31	21.31	
Silbach ▼			38	38	38	38	38	38	38		38	38	
Siedlinghausen ▼			43	43	43	43	43	43	43		43	43	
Bigge			59	59	59	59	59	59	59		59	59	
Bestwig	an		10.07	11.07	12.07	13.07	14.07	15.07	16.07		19.07	22.07	
Bestwig	ab	8.10	9.10	10.10	11.10	12.10	13.10	14.10	15.10	16.10	19.10	20.10	22.10
Meschede		17	17	17	17	17	17	17	17	alle	17	17	17
Freienohl		24	24	24	24	24	24	24	24	60	24	24	24
Oeventrop Bahnhof		29	29	29	29	29	29	29	29	Min.	29	29	29
Arnsberg		34	34	34	34	34	34	34	34		34	34	34
Neheim-Hüsten		40	40	40	40	40	40	40	40		40	40	40
Wickede (Ruhr)		48	48	48	48	48	48	48	48		48	48	48
Fröndenberg	an	8.53	9.53	10.53	11.53	12.53	13.53	14.53	15.53	16.53	19.53	20.53	22.53
Dortmund Hörde Bf		9.10	10.10	11.10	12.10	13.10	14.10	15.10	16.10	17.10	20.10	21.10	
Dortmund Hbf	an	9.20	10.20	11.20	12.20	13.20	14.20	15.20	16.20	17.20	20.20	21.20	

Hält in Siedlinghausen und Silbach nur auf Verlangen, bitte beim Triebfahrzeugführer melden bzw. bemerkbar machen

AB = aus Brilon Stadt

RE57


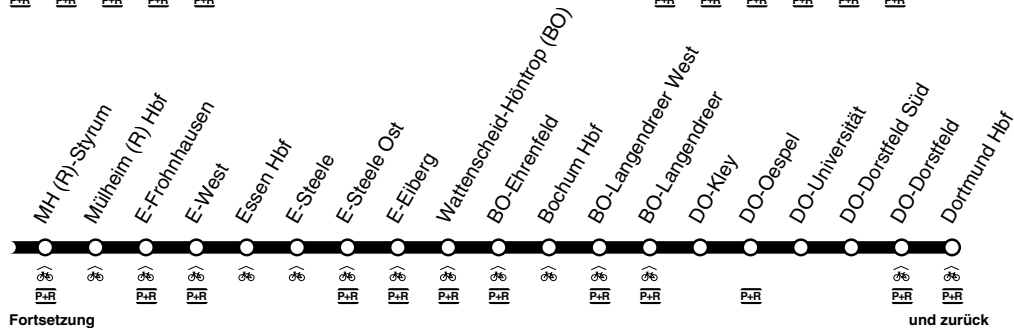
Winterberg - Bestwig - Arnsberg
Fröndenberg - Dortmund

RE57

RE



DB-Kursbuchstrecke: 450.1



Fortsetzung

und zurück

Anschlüsse siehe Haltestellenverzeichnis/Linienplan
Fahrradbeförderung ganztägig



Solingen - Düsseldorf Hbf - D-Flughafen -
Duisburg - Mülheim - Essen - Bochum - Dortmund
und zurück





S1

S1



montags bis freitags



Haltestellen		Abfahrtszeiten											
Solingen Hbf	ab	0.13	1.13	3.13	4.13		5.13	5.33	5.53	6.13	6.33	6.53	
SG-Vogelpark		16	16	16	16		16	36	56	16	36	56	
Hilden Süd S		19	19	19	19		19	40	6.01	20	40	59	
Hilden		22	22	22	22		22	42	02	22	42	7.02	
D-Eller		26	26	26	26		26	46	06	26	46	06	
D-Eller Mitte		28	28	28	28		28	48	08	28	48	08	
D-Oberbilk		31	31	31	31		31	51	11	31	51	11	
D-Volksgarten		33	33	33	33		33	53	13	33	53	13	
Düsseldorf Hbf	an	0.35	1.35	3.35	4.35		5.35	5.55	6.15	6.35	6.55	7.15	
Düsseldorf Hbf	ab	0.37	1.37	3.37	4.37	4.57	5.17	5.37	5.57	6.17	6.37	6.57	7.17
D-Wehrhahn		39	39	39	39	59	19	39	59	19	39	59	19
D-Zoo		41	41	41	41	5.01	21	41	6.01	21	41	7.01	21
D-Derendorf		43	43	43	43	03	23	43	03	23	43	03	23
D-Unterrath		46	46	46	46	06	26	46	06	26	46	06	26
D-Flughafen	ab	0.48	1.48	3.48	4.48	5.08	5.28	5.48	6.08	6.28	6.48	7.08	7.28
Angermund		52	52	52	52	12	32	52	12	32	52	12	32
DU-Rahm		54	54	54	54	14	34	54	14	34	54	14	34
DU-Großenbaum		58	58	58	58	18	38	58	18	38	58	18	38
DU-Buchholz		1.01	2.01	4.01	5.01	21	41	6.01	21	41	7.01	21	41
DU-Schlenk		03	03	03	03	23	43	03	23	43	03	23	43
Duisburg Hbf	an	1.06	2.06	4.06	5.06	5.28	5.48	6.06	6.28	6.48	7.06	7.26	7.48
Duisburg Hbf	ab	1.07	2.07	4.07	4.37	5.07	5.37	6.07	6.37	7.07	7.37		
MH-Styrum		12	12	12	42	12	42	12	42	12	42		
Mülheim Hauptbahnhof		15	15	15	45	15	45	15	45	15	45		
E-Frohnhausen		20	20	20	50	20	50	20	50	20	50		
E-West		22	22	22	52	22	52	22	52	22	52		
Essen Hbf	an	1.24	2.24	4.24	4.54	5.24	5.54	6.24	6.54	7.24	7.54		

Essen Hbf	ab	1.25	2.25	4.25	4.55	5.25	5.55	6.10	6.25	6.39	6.55	7.10	7.25	7.39	7.55	8.10
E-Steele		29	29	29	59	29	59	14	29	44	59	14	29	44	59	14
E-Steele Ost		31	31	31	5.01	31	6.01	16	31	46	7.01	16	31	46	8.01	16
E-Eiberg		34	34	34	04	34	04	19	34	49	04	19	34	49	04	19
Wattenscheid-Höntrop		37	37	37	07	37	07	22	37	52	07	22	37	52	07	22
BO-Ehrenfeld		41	41	41	11	41	11	26	41	56	11	26	41	56	11	26
Bochum Hbf	an	1.42	2.42	4.42	5.12	5.42	6.12	6.27	6.42	6.57	7.12	7.27	7.42	7.57	8.12	8.27
Bochum Hbf	ab	1.43	2.43	4.43	5.13	5.43	6.13	6.28	6.43	6.58	7.13	7.28	7.43	7.58	8.13	8.28
BO-Langendreer West		48	48	48	18	48	18	33	48	7.03	18	33	48	8.03	18	33
BO-Langendreer		50	50	50	20	50	20	35	50	05	20	35	50	05	20	35
DO-Kley		53	53	53	23	53	23	38	53	08	23	38	53	08	23	38
DO-Oespel		55	55	55	25	55	25	40	55	10	25	40	55	10	25	40
DO-Universität		58	58	58	28	58	28	43	58	13	28	43	58	13	28	43
DO-Dorsfeld Süd		2.00	3.00	5.00	30	6.00	30	45	7.00	15	30	45	8.00	15	30	45
DO-Dorsfeld		02	02	02	32	02	32	47	02	17	32	47	02	17	32	47
Dortmund Hbf	an	2.06	3.06	5.06	5.36	6.06	6.36	6.51	7.06	7.21	7.36	7.51	8.06	8.21	8.36	8.51

S1


 Solingen - Düsseldorf Hbf - D-Flughafen -
 Duisburg - Mülheim - Essen - Bochum - Dortmund


S1



S1

S1

montags bis freitags



S S1

Haltestellen		Abfahrtszeiten								
Solingen Hbf	ab	7.13	7.23	7.33	7.43	7.53	8.13	8.33	8.53	9.13
SG-Vogelpark		16	26	36	46	56	16	36	56	16
Hilden Süd S		20	30	39	49	8.00	20	39	9.00	20
Hilden		22	32	42	52	02	22	42	02	22
D-Eller		26	36	46	56	06	26	46	06	26
D-Eller Mitte		28	38	48	58	08	28	48	08	28
D-Oberbilk		31	41	51	8.01	11	31	51	11	31
D-Volksgarten		33	43	53	03	13	33	53	13	33
Düsseldorf Hbf	an	7.35	7.44	7.55	8.04	8.15	8.35	8.55	9.15	9.35
Düsseldorf Hbf	ab	7.37	7.46	7.57	8.05	8.17	8.37	8.57	9.17	9.37
D-Wehrhahn		39	7.48	59	8.08	19	39	59	19	39
D-Zoo		41		8.01		21	41	9.01	21	41
D-Derendorf		43		03		23	43	03	23	43
D-Unterrath		46		06		26	46	06	26	46
D-Flughafen	ab	7.48		8.08		8.28	8.48	9.08	9.28	9.48
Angermund		52		12		32	52	12	32	52
DU-Rahm		54		14		34	54	14	34	54
DU-Großenbaum		58		18		38	58	18	38	58
DU-Buchholz		8.01		21		41	9.01	21	41	10.01
DU-Schlenk		03		23		43	03	23	43	03
Duisburg Hbf	an	8.06		8.26		8.48	9.06	9.26	9.48	10.06
Duisburg Hbf	ab	8.07		8.37		9.07	9.37	9.37		10.07
MH-Styrum		12		42		12	42	12	42	12
Mülheim Hauptbahnhof		15		45		15	45	15	45	15
E-Frohnhausen		20		50		20	50	20	50	20
E-West		22		52		22	52	22	52	22
Essen Hbf	an	8.24		8.54		9.24	9.54	9.54		10.24

Essen Hbf	ab	8.25	8.39	8.55		9.10	9.25	9.39	9.55		10.10	10.25	10.39
E-Steele		29	44	59		14	29	44	59		14	29	44
E-Steele Ost		31	46	9.01		16	31	46	10.01		16	31	46
E-Eiberg		34	49	04		19	34	49	04		19	34	49
Wattenscheid-Höntrop		37	52	07		22	37	52	07		22	37	52
BO-Ehrenfeld		41	56	11		26	41	56	11		26	41	56
Bochum Hbf	an	8.42	8.57	9.12		9.27	9.42	9.57	10.12		10.27	10.42	10.57
Bochum Hbf	ab	8.43	8.58	9.13		9.28	9.43	9.58	10.13		10.28	10.43	10.58
BO-Langendreer West		48	9.03	18		33	48	10.03	18		33	48	11.03
BO-Langendreer		50	05	20		35	50	05	20		35	50	05
DO-Kley		53	08	23		38	53	08	23		38	53	08
DO-Oespel		55	10	25		40	55	10	25		40	55	10
DO-Universität		58	13	28		43	58	13	28		43	58	13
DO-Dorstfeld Süd		9.00	15	30		45	10.00	15	30		45	11.00	15
DO-Dorstfeld		02	17	32		47	02	17	32		47	02	17
Dortmund Hbf	an	9.06	9.21	9.36		9.51	10.06	10.21	10.36		10.51	11.06	11.21

S1



Solingen - Düsseldorf Hbf - D-Flughafen -
Duisburg - Mülheim - Essen - Bochum - Dortmund



S1

S1


 Solingen - Düsseldorf Hbf - D-Flughafen -
 Duisburg - Mülheim - Essen - Bochum - Dortmund

S1



S1

montags bis freitags



Haltestellen		Abfahrtszeiten								
Solingen Hbf	ab	9.33	9.53	10.13	11.33	11.53	12.13	12.33	12.53	
SG-Vogelpark		36	56	16	36	56	16	36	56	
Hilden Süd S		39	59	19	39	12.00	19	39	59	
Hilden		42	10.02	22	42	02	22	42	13.02	
D-Eller		46	06	26	46	06	26	46	06	
D-Eller Mitte		48	08	28	48	08	28	48	08	
D-Oberbilk		51	11	31	51	11	31	51	11	
D-Volksgarten		53	13	33	53	13	33	53	13	
Düsseldorf Hbf	an	9.55	10.15	10.35	11.55	12.15	12.35	12.55	13.15	
Düsseldorf Hbf	ab	9.57	10.17	10.37	11.57	12.17	12.37	12.57	13.17	
D-Wehrhahn		59	19	39	59	19	39	59	19	
D-Zoo		10.01	21	41	12.01	21	41	13.01	21	
D-Derendorf		03	23	43	usw.	03	23	43	03	usw.
D-Unterrath		06	26	46	bis	06	26	46	06	bis
D-Flughafen	ab	10.08	10.28	10.48	12.08	12.28	12.48	13.08	13.28	
Angermund		12	32	52	12	32	52	12	32	
DU-Rahm		14	34	54	14	34	54	14	34	
DU-Großenbaum		18	38	58	18	38	58	18	38	
DU-Buchholz		21	41	11.01	21	41	13.01	21	41	
DU-Schlenk		23	43	03	23	43	03	23	43	
Duisburg Hbf	an	10.26	10.48	11.06	12.26	12.48	13.06	13.26	13.48	
Duisburg Hbf	ab	10.37		11.07	12.37		13.07	13.37		
MH-Styrum		42		12	42		12	42		
Mülheim Hauptbahnhof		45		15	45		15	45		
E-Frohnhausen		50		20	50		20	50		
E-West		52		22	52		22	52		
Essen Hbf	an	10.54		11.24	12.54		13.24	13.54		

Essen Hbf	ab	10.55	11.10	11.25	11.39		12.55	13.10	13.25	13.39	13.55	14.10	16.10
E-Steele		59	14	29	44		59	14	29	44	59	14	14
E-Steele Ost		11.01	16	31	46		13.01	16	31	46	14.01	16	16
E-Eiberg		04	19	34	49		04	19	34	49	04	19	19
Wattenscheid-Höntrop		07	22	37	52		07	22	37	52	07	22	22
BO-Ehrenfeld		11	26	41	56		11	26	41	56	11	26	26
Bochum Hbf	an	11.12	11.27	11.42	11.57	usw.	13.12	13.27	13.42	13.57	14.12	14.27	16.27
Bochum Hbf	ab	11.13	11.28	11.43	11.58	bis	13.13	13.28	13.43	13.58	14.13	14.28	16.28
BO-Langendreer West		18	33	48	12.03		18	33	48	14.03	18	33	33
BO-Langendreer		20	35	50	05		20	35	50	05	20	35	35
DO-Kley		23	38	53	08		23	38	53	08	23	38	38
DO-Oespel		25	40	55	10		25	40	55	10	25	40	40
DO-Universität		28	43	58	13		28	43	58	13	28	43	43
DO-Dorsfeld Süd		30	45	12.00	15		30	45	14.00	15	30	45	45
DO-Dorsfeld		32	47	02	17		32	47	02	17	32	47	47
Dortmund Hbf	an	11.36	11.51	12.06	12.21		13.36	13.51	14.06	14.21	14.36	14.51	16.51

S1



Solingen - Düsseldorf Hbf - D-Flughafen -
 Duisburg - Mülheim - Essen - Bochum - Dortmund



S1



S1

S1



samstags

montags bis freitags

S S1

Haltestellen		Abfahrtszeiten													
Solingen Hbf	ab	15.13	15.33	15.53		17.53	18.13	18.33	18.53	19.13		23.13	0.13	4.13	23.13
SG-Vogelpark		16	36	56		56	16	36	56	16		16	16	16	16
Hilden Süd S		19	39	59		59	19	39	59	19		19	19	19	19
Hilden		22	42	16.02		18.02	22	42	19.02	22		22	22	22	22
D-Eller		26	46	06		06	26	46	06	26		26	26	26	26
D-Eller Mitte		28	48	08		08	28	48	08	28		28	28	28	28
D-Oberbilk		31	51	11		11	31	51	11	31		31	31	31	31
D-Volksgarten		33	53	13		13	33	53	13	33		33	33	33	33
Düsseldorf Hbf	an	15.35	15.55	16.15		18.15	18.35	18.55	19.15	19.35		23.35	0.35	4.35	23.35
Düsseldorf Hbf	ab	15.37	15.57	16.17		18.17	18.37	18.57	19.17	19.37		23.37	0.37	4.37	23.37
D-Wehrhahn		39	59	19		19	39	59	19	39		39	39	39	39
D-Zoo		41	16.01	21		21	41	19.01	21	41		41	41	41	41
D-Derendorf		43	03	23	usw.	23	43	03	23	43	alle	43	43	alle	43
D-Unterrath		46	06	26	bis	26	46	06	26	46	30	46	46	60	46
D-Flughafen	ab	15.48	16.08	16.28		18.28	18.48	19.08	19.28	19.48	Min.	23.48	0.48	Min.	4.48
Angermund		52	12	32		32	52	12	32	52		52	52	52	52
DU-Rahm		54	14	34		34	54	14	34	54		54	54	54	54
DU-Großenbaum		58	18	38		38	58	18	38	58		58	58	58	58
DU-Buchholz		16.01	28	41		41	19.01	21	41	20.01		0.01	1.01	5.01	0.01
DU-Schlenk		03	31	43		43	03	23	43	03		03	03	03	03
Duisburg Hbf	an	16.06	16.33	16.48		18.48	19.06	19.26	19.48	20.06		0.06	1.06	5.06	0.06
Duisburg Hbf	ab	16.07	16.37			19.07	19.37		20.07	20.07		0.07	1.07	5.07	0.07
MH-Styrum		12	42			12	42		12	12		12	12	12	12
Mülheim Hauptbahnhof		15	45			15	45		15	15		15	15	15	15
E-Frohnhausen		20	50			20	50		20	20		20	20	20	20
E-West		22	52			22	52		22	22		22	22	22	22
Essen Hbf	an	16.24	16.54			19.24	19.54		20.24	20.24		0.24	1.24	5.24	0.24

Essen Hbf	ab	16.25	16.39	16.55	17.10		19.25	19.55	20.25	0.25	1.25	5.25	0.25			
E-Steele		29	44	59	14		29	59	29	29	29	29	29			
E-Steele Ost		31	46	17.01	16		31	20.01	31	31	31	31	31			
E-Eiberg		34	49	04	19		34	04	34	34	34	34	34			
Wattenscheid-Höntrop		37	52	07	22		37	07	37	37	37	37	37			
BO-Ehrenfeld		41	56	11	26		41	11	41	41	41	41	41			
Bochum Hbf	an	16.42	16.57	17.12	17.27	usw.	19.42	20.12	20.42	alle	0.42	1.42	alle	5.42	alle	0.42
Bochum Hbf	ab	16.43	16.58	17.13	17.28	bis	19.43	20.13	20.43	30	0.43	1.43	60	5.43	30	0.43
BO-Langendreer West		48	17.03	18	33		48	18	48	Min.	48	48	Min.	48	Min.	48
BO-Langendreer		50	05	20	35		50	20	50	50	50	50	50	50	50	50
DO-Kley		53	08	23	38		53	23	53	53	53	53	53	53	53	53
DO-Oespel		55	10	25	40		55	25	55	55	55	55	55	55	55	55
DO-Universität		58	13	28	43		58	28	58	58	58	58	58	58	58	58
DO-Dorstfeld Süd		17.00	15	30	45		20.00	30	21.00	1.00	2.00	6.00	1.00	1.00	1.00	1.00
DO-Dorstfeld		02	17	32	47		02	32	02	02	02	02	02	02	02	02
Dortmund Hbf	an	17.06	17.21	17.36	17.51		20.06	20.36	21.06	1.06	2.06	6.06	1.06	1.06	1.06	1.06

S1


 Solingen - Düsseldorf Hbf - D-Flughafen -
 Duisburg - Mülheim - Essen - Bochum - Dortmund


S1



S1

S1



sonn- und feiertags



S S1

Haltestellen		Abfahrtszeiten			
Solingen Hbf	ab	0.13	5.13	23.13	
SG-Vogelpark		16	16	16	
Hilden Süd S		19	19	19	
Hilden		22	22	22	
D-Eller		26	26	26	
D-Eller Mitte		28	28	28	
D-Oberbilk		31	31	31	
D-Volksgarten		33	33	33	
Düsseldorf Hbf	an	0.35	5.35	23.35	
Düsseldorf Hbf	ab	0.37	5.37	23.37	
D-Wehrhahn		39	39	39	
D-Zoo		41	41	41	
D-Derendorf		43	alle 43	alle 43	
D-Unterrath		46	60 46	30 46	
D-Flughafen	ab	0.48	Min. 5.48	Min. 23.48	
Angermund		52	52	52	
DU-Rahm		54	54	54	
DU-Großenbaum		58	58	58	
DU-Buchholz		1.01	6.01	0.01	
DU-Schlenk		03	03	03	
Duisburg Hbf	an	1.06	6.06	0.06	
Duisburg Hbf	ab	1.07	6.07	0.07	
MH-Styrum		12	12	12	
Mülheim Hauptbahnhof		15	15	15	
E-Frohnhausen		20	20	20	
E-West		22	22	22	
Essen Hbf	an	1.24	6.24	0.24	

Essen Hbf	ab	1.25		6.25		0.25
E-Steele		29		29		29
E-Steele Ost		31		31		31
E-Eiberg		34		34		34
Wattenscheid-Höntrop		37		37		37
BO-Ehrenfeld		41		41		41
Bochum Hbf	an	1.42	alle	6.42	alle	0.42
Bochum Hbf	ab	1.43	60	6.43	30	0.43
BO-Langendreer West		48	Min.	48	Min.	48
BO-Langendreer		50		50		50
DO-Kley		53		53		53
DO-Oespel		55		55		55
DO-Universität		58		58		58
DO-Dorstfeld Süd		2.00		7.00		1.00
DO-Dorstfeld		02		02		02
Dortmund Hbf	an	2.06		7.06		1.06



Solingen - Düsseldorf Hbf - D-Flughafen -
Duisburg - Mülheim - Essen - Bochum - Dortmund



S1

S1



S1

S1





montags bis freitags



Haltestellen		Abfahrtszeiten											
Dortmund Hbf	ab	0.56	1.56		3.56	4.26	4.56	5.26	5.56	6.11	6.26	6.41	14.56
DO-Dorstfeld		59	59		59	29	59	29	59	14	29	44	59
DO-Dorstfeld Süd		1.01	2.01		4.01	31	5.01	31	6.01	16	31	46	15.01
DO-Universität		03	03		03	33	03	33	03	18	33	48	03
DO-Oespel		05	05		05	35	05	35	05	20	35	50	05
DO-Kley		07	07		07	37	07	37	07	22	37	52	07
BO-Langendreer		11	11		11	41	11	41	11	26	41	56	11
BO-Langendreer West		13	13		13	43	13	43	13	28	43	58	13
Bochum Hbf	an	1.17	2.17		4.17	4.47	5.17	5.47	6.17	6.32	6.47	7.02	15.17
Bochum Hbf	ab	1.18	2.18		4.18	4.48	5.18	5.48	6.18	6.33	6.48	7.03	15.18
BO-Ehrenfeld		20	20		20	50	20	50	20	35	50	05	20
Wattenscheid-Höntrop		24	24		24	54	24	54	24	39	54	09	24
E-Eiberg		27	27		27	57	27	57	27	42	57	12	27
E-Steele Ost		29	29		29	59	29	59	29	44	59	14	29
E-Steele		31	31		31	5.01	31	6.01	31	46	7.01	16	31
Essen Hbf	an	1.35	2.35		4.35	5.05	5.35	6.05	6.35	6.51	7.05	7.21	15.35
Essen Hbf	ab	1.36	3.36		4.36	5.06	5.36	6.06	6.36		7.06		15.36
E-West		39	39		39	09	39	09	39		09		39
E-Frohnhausen		41	41		41	11	41	11	41		11		41
Mülheim Hauptbahnhof		46	46		46	16	46	16	46		16		46
MH-Styrum		49	49		49	19	49	19	49		19		49
Duisburg Hbf	an	1.54	3.54		4.54	5.24	5.54	6.24	6.54		7.24		15.54
Duisburg Hbf	ab	1.55	3.55		4.55	5.15	5.35	5.55	6.15	6.25	6.55	7.15	7.25
DU-Schlenk		1.58	3.58		4.58	5.18	5.38	5.58	6.18	6.28	6.58	7.18	7.28

usw.
bis

DU-Buchholz		2.00	4.00		5.00	5.20	5.40	6.00	6.20	6.30	7.00		7.20	7.30		16.00
DU-Großenbaum		03	03		03	23	43	03	23	33	03		23	33		03
DU-Rahm		05	05		05	25	45	05	25	35	05		25	35		05
Angermund		08	08		08	28	48	08	28	38	08		28	38		08
D-Flughafen		12	12		12	32	52	12	32	42	12		32	42		12
D-Unterrath		14	14		14	34	54	14	34	44	14		34	44		14
D-Derendorf		17	17		17	37	57	17	37	47	17		37	47		17
D-Zoo		19	19		19	39	59	19	39	49	19		39	49		19
D-Wehrhahn		22	22		22	42	6.02	22	42	52	22		42	52		22
Düsseldorf Hbf 	an	2.23	4.23		5.23	5.43	6.03	6.23	6.43	6.53	7.23		7.43	7.53		usw. bis 16.23
Düsseldorf Hbf 	ab			4.45	5.05	5.25	5.45	6.05	6.25	6.45	6.55	7.25	7.45	7.55		16.25
D-Volksgarten				47	07	27	47	07	27	47	57	27	47	57		27
D-Oberbilk				49	09	29	49	09	29	49	59	29	49	59		29
D-Eller Mitte				52	12	32	52	12	32	52	7.02	32	52	8.02		32
D-Eller				54	14	34	54	14	34	54	04	34	54	04		34
Hilden				58	18	38	58	18	38	58	08	38	58	08		38
Hilden Süd S				5.00	20	40	6.00	20	40	7.00	10	40	8.00	10		40
SG-Vogelpark				04	24	44	04	24	44	04	14	44	04	14		44
Solingen Hbf	an			5.07	5.27	5.47	6.07	6.27	6.47	7.07	7.17	7.47	8.07	8.17		16.47

DB Dortmund - Bochum - Essen - Mülheim - Duisburg
D-Flughafen - Düsseldorf Hbf - Solingen

S1

S1







montags bis freitags



Haltestellen		Abfahrtszeiten															
Dortmund Hbf	ab	15.11	15.26	15.41	15.56	17.11	17.26	17.41	17.56	18.11	18.26	18.41	18.56	19.26	19.56		
DO-Dorstfeld		14	29	44	59	14	29	44	59	14	29	44	59	29	59		
DO-Dorstfeld Süd		16	31	46	16.01	16	31	46	18.01	16	31	46	19.01	31	20.01		
DO-Universität		18	33	48	03	18	33	48	03	18	33	48	03	33	03		
DO-Oespel		20	35	50	05	20	35	50	05	20	35	50	05	35	05		
DO-Kley		22	37	52	07	22	37	52	07	22	37	52	07	37	07		
BO-Langendreer		26	41	56	11	26	41	56	11	26	41	56	11	41	11		
BO-Langendreer West		28	43	58	13	28	43	58	13	28	43	58	13	43	13		
Bochum Hbf	an	15.32	15.47	16.02	16.17	17.32	17.47	18.02	18.17	18.32	18.47	19.02	19.17	19.47	20.17		
Bochum Hbf	ab	15.33	15.48	16.03	16.18	17.33	17.48	18.03	18.18	18.33	18.48	19.03	19.18	19.48	20.18		
BO-Ehrenfeld		35	50	05	20	35	50	05	20	35	50	05	20	50	20		
Wattenscheid-Höntrop		39	54	09	24	39	54	09	24	39	54	09	24	54	24		
E-Eiberg		42	57	12	27	42	57	12	27	42	57	12	27	57	27		
E-Steele Ost		44	59	14	29	44	59	14	29	44	59	14	29	59	29		
E-Steele		46	16.01	16	31	46	18.01	16	31	46	19.01	16	31	20.01	31		
Essen Hbf	an	15.51	16.05	16.21	16.35	17.51	18.05	18.21	18.35	18.51	19.05	19.21	19.35	20.05	20.35		
Essen Hbf	ab		16.06	16.36			18.06	18.36		19.06		19.36	20.06	20.36			
E-West			09	39			09	39		09	39	09	39	39			
E-Frohnhausen			11	41			11	41		11	41	11	41	41			
Mülheim Hauptbahnhof			16	46			16	46		16	46	16	46	46			
MH-Styrum			19	49			19	49		19	49	19	49	49			
Duisburg Hbf	an		16.24	16.54			18.24	18.54		19.24		19.54	20.24	20.54			
Duisburg Hbf	ab		16.15	16.25	16.55		18.15	18.25	18.55	19.25		19.55	20.25	20.55			
DU-Schlenk			16.18	16.28	16.58		18.18	18.28	18.58	19.28		19.58	20.28	20.58			

DU-Buchholz		16.20	16.30	17.00		18.20	18.30	19.00	19.30	20.00	20.30	21.00
DU-Großenbaum		23	33	03		23	33	03	33	03	33	03
DU-Rahm		25	35	05		25	35	05	35	05	35	06
Angermund		28	38	08		28	38	08	38	08	38	08
D-Flughafen		32	42	12		32	42	12	42	12	42	12
D-Unterrath		34	44	14		34	44	14	44	14	44	14
D-Derendorf		37	47	17		37	47	17	47	17	47	17
D-Zoo		39	49	19		39	49	19	49	19	49	19
D-Wehrhahn		16.12	42	52	22	42	52	22	52	22	52	22
Düsseldorf Hbf 	an	16.15	16.43	16.53	17.23	18.43	18.53	19.23	19.53	20.23	20.53	21.23
Düsseldorf Hbf 	ab	16.17	16.45	16.55	17.25	18.45	18.55	19.25	19.55	20.25	20.55	21.25
D-Volksgarten		19	47	57	27	47	57	27	57	27	57	27
D-Oberbilk		21	49	59	29	49	59	29	59	29	59	29
D-Eller Mitte		24	52	17.02	32	52	19.02	32	20.02	32	21.02	32
D-Eller		26	54	04	34	54	04	34	04	34	04	34
Hilden		30	58	08	38	58	08	38	08	38	08	38
Hilden Süd S		32	17.00	10	40	19.00	10	40	10	40	10	40
SG-Vogelpark		36	04	14	44	04	14	44	14	44	14	44
Solingen Hbf	an	16.38	17.07	17.17	17.47	19.07	19.17	19.47	20.17	20.47	21.17	21.47

DB Dortmund - Bochum - Essen - Mülheim - Duisburg
D-Flughafen - Düsseldorf Hbf - Solingen

S1

S1





S1

S1





montags bis freitags

samstags



Haltestellen		Abfahrtszeiten									
Dortmund Hbf	ab	20.26	22.56	23.26	23.56	0.56	3.56	4.56	22.56	23.26	23.56
DO-Dorstfeld		29	59	29	59	59	59	59	59	29	59
DO-Dorstfeld Süd		31	23.01	31	0.01	1.01	4.01	5.01	23.01	31	0.01
DO-Universität		33	03	33	03	03	03	03	03	33	03
DO-Oespel		35	05	35	05	05	05	05	05	35	05
DO-Kley		37	07	37	07	07	07	07	07	37	07
BO-Langendreer		41	11	41	11	11	11	11	11	41	11
BO-Langendreer West		43	13	43	13	13	13	13	13	43	13
Bochum Hbf	an	20.47	23.17	23.47	0.17	1.17	4.17	5.17	23.17	23.47	0.17
Bochum Hbf	ab	20.48	23.18	23.48	0.18	1.18	4.18	5.18	23.18	23.48	0.18
BO-Ehrenfeld		50	alle	20	50	20	alle	20	alle	20	50
Wattenscheid-Höntrop		54	30	24	54	24	60	24	30	24	54
E-Eiberg		57	Min.	27	57	27	Min.	27	Min.	27	57
E-Steele Ost		59	29	59	29	29	29	29	29	59	29
E-Steele		21.01	31	0.01	31	31	31	31	31	0.01	31
Essen Hbf	an	21.05	23.35	0.05	0.35	1.35	4.35	5.35	23.35	0.05	0.35
Essen Hbf	ab	21.06	23.36	0.06	0.36	1.36	4.36	5.36	23.36	0.06	0.36
E-West		09	39	09	39	39	39	39	39	09	39
E-Frohnhausen		11	41	11	41	41	41	41	41	11	41
Mülheim Hauptbahnhof		16	46	16	46	46	46	46	46	16	46
MH-Styrum		19	49	19	49	49	49	49	49	19	49
Duisburg Hbf	an	21.24	23.54	0.24	0.54	1.54	4.54	5.54	23.54	0.24	0.54
Duisburg Hbf	ab	21.25	23.55	0.25	0.55	1.55	4.55	5.55	23.55	0.25	0.55
DU-Schlenk		21.28	23.58	0.28	0.58	1.58	4.58	5.58	23.58	0.28	0.58

DU-Buchholz		21.30	0.00	0.30	1.00		2.00	5.00	6.00	0.00	0.30	1.00		
DU-Großenbaum		33	03	33	03		03	03	03	03	33	03		
DU-Rahm		35	05	35	05		05	05	05	05	35	05		
Angermund		38	08	38	08		08	08	08	08	38	08		
D-Flughafen		42	12	42	12		12	12	12	12	42	12		
D-Unterrath		44	14	44	14		14	14	14	14	44	14		
D-Derendorf		47	17	47	17		17	17	17	17	47	17		
D-Zoo		49	19	49	19		19	19	19	19	49	19		
D-Wehrhahn		52	alle	22	52	22	22	alle	22	alle	22	52	22	
Düsseldorf Hbf 	an	21.53	30	0.23	0.53	1.23	2.23	60	5.23	6.23	30	0.23	0.53	1.23
Düsseldorf Hbf 	ab	21.55	Min.	0.25	1.25	2.25	Min.	5.25	5.55	6.25	Min.	0.25	1.25	2.25
D-Volksgarten		57	27	27	27		27	27	57	27	27	27		
D-Oberbilk		59	29	29	29		29	29	59	29	29	29		
D-Eller Mitte		22.02	32	32	32		32	32	6.02	32	32	32		
D-Eller		04	34	34	34		34	34	04	34	34	34		
Hilden		08	38	38	38		38	38	08	38	38	38		
Hilden Süd S		10	40	40	40		40	40	10	40	40	40		
SG-Vogelpark		14	44	44	44		44	44	14	44	44	44		
Solingen Hbf	an	22.17	0.47	1.47	2.47	5.47	6.17	6.47	0.47	1.47	2.47	5.47		

DB Dortmund - Bochum - Essen - Mülheim - Duisburg
D-Flughafen - Düsseldorf Hbf - Solingen

S1

S1





S1



S1



sonn- und feiertags



Haltestellen		Abfahrtszeiten					
Dortmund Hbf	ab	0.56	4.56	5.56	22.56	23.26	23.56
DO-Dorstfeld		59	59	59	59	29	59
DO-Dorstfeld Süd		1.01	5.01	6.01	23.01	31	0.01
DO-Universität		03	03	03	03	33	03
DO-Oespel		05	05	05	05	35	05
DO-Kley		07	07	07	07	37	07
BO-Langendreer		11	11	11	11	41	11
BO-Langendreer West		13	13	13	13	43	13
Bochum Hbf	an	1.17	5.17	6.17	23.17	23.47	0.17
Bochum Hbf	ab	1.18	5.18	6.18	23.18	23.48	0.18
BO-Ehrenfeld		20	alle 20	20	alle 20	50	20
Wattenscheid-Höntrop		24	60 24	24	30 24	54	24
E-Eiberg		27	Min. 27	27	Min. 27	57	27
E-Steele Ost		29	29	29	29	59	29
E-Steele		31	31	31	31	0.01	31
Essen Hbf	an	1.35	5.35	6.35	23.35	0.05	0.35
Essen Hbf	ab	1.36	5.36	6.36	23.36	0.06	0.36
E-West		38	38	38	38	08	38
E-Frohnhausen		41	41	41	41	11	41
Mülheim Hauptbahnhof		46	46	46	46	16	46
MH-Styrum		49	49	49	49	19	49
Duisburg Hbf	an	1.54	5.54	6.54	23.54	0.24	0.54
Duisburg Hbf	ab	1.55	5.55	6.55	23.55	0.25	0.55
DU-Schlenk		1.58	5.58	6.58	23.58	0.28	0.58

DU-Buchholz		2.00	6.00	7.00	0.00	0.30	1.00
DU-Großenbaum		03	03	03	03	33	03
DU-Rahm		05	05	05	05	35	05
Angermund		08	08	08	08	38	08
D-Flughafen		12	12	12	12	42	12
D-Unterrath		14	14	14	14	44	14
D-Derendorf		17	17	17	17	47	17
D-Zoo		19	19	19	19	49	19
D-Wehrhahn		22	alle	22	alle	22	52
Düsseldorf Hbf 	an	2.23	60	6.23	7.23	30	0.23
Düsseldorf Hbf 	ab	2.25	Min.	6.25	6.55	Min.	0.25
D-Volksgarten		27	27	57	27	27	27
D-Oberbilk		29	29	59	29	29	29
D-Eller Mitte		32	32	7.02	32	32	32
D-Eller		34	34	04	34	34	34
Hilden		38	38	09	38	38	38
Hilden Süd S		40	40	11	40	40	40
SG-Vogelpark		44	44	14	44	44	44
Solingen Hbf	an	2.47	6.47	7.17	7.47	0.47	1.47

 Dortmund - Bochum - Essen - Mülheim - Duisburg
D-Flughafen - Düsseldorf Hbf - Solingen

S1

S1





und zurück

Anschlüsse siehe Haltestellenverzeichnis/Linienplan

Fahrradbeförderung ganztägig, soweit die vorhandenen Kapazitäten und die Platzsituation dies zulassen



Haltestellen		Abfahrtszeiten															
Dortmund Hbf	ab	0.17	1.17	2.17	4.17	5.17	5.47	6.17	6.32	6.47	7.02	8.32	8.47	9.17	9.47	13.17	13.32
DO-Dorstfeld	an	0.20	1.20	2.20	4.20	5.20	5.50	6.20	6.35	6.50	7.05	8.35	8.50	9.20	9.50	13.20	13.35
DO-Dorstfeld	ab	0.21	1.21	2.21	4.21	5.21	5.51	6.21	6.36	6.51	7.06	8.36	8.51	9.21	9.51	13.21	13.36
Dortmund Wischlingen		24	24	24	24	24	54	24	39	54	09	39	54	24	54	24	39
Dortmund DO-Huckarde		26	26	26	26	26	56	26	41	56	11	41	56	26	56	26	41
Dortmund Westertilde		29	29	29	29	29	59	29	44	59	14	44	59	29	59	29	44
Dortmund Netze/Oestrich		31	31	31	31	31	6.01	31	46	7.01	16	46	9.01	31	10.01	31	46
DO-Mengede	an	0.33	1.33	2.33	4.33	5.33	6.03	6.33	6.48	7.03	7.18	8.48	9.03	9.33	10.03	13.33	13.48
DO-Mengede	ab	0.33	1.33	2.33	4.33	5.33	6.03	6.33		7.03			9.03	9.33	10.03		13.33
Castrop-Rauxel Hbf		38	38	38	38	38	08	38		08			08	38	08		38
Herne (Bstg 7)	an	0.43	1.43	2.43	4.43	5.43	6.14	6.43		7.14			9.15	9.43	10.14	bis	13.43
Herne (Bstg 7)	ab	0.44	1.44	2.44	4.44	5.44	6.15	6.44		7.15			9.16	9.44	10.15		13.44
RE Süd Bf							20			20					20		
Recklinghausen Hbf	an						6.26			7.26			9.26		10.26		
Wanne-Eickel Hbf	an	0.47	1.47	2.47	4.47	5.47		6.47						9.47			13.47
Wanne-Eickel Hbf	ab	0.48	1.48	2.48	4.48	5.48		6.48						9.48			13.48
Gelsenkirchen Hbf	an	0.53	1.53	2.53	4.53	5.53		6.53						9.53			13.53
Gelsenkirchen Hbf	ab	0.54	1.54	2.54	4.54	5.54		6.54						9.54			13.54
GE-Rotthausen		57	57	57	57	57		57						57			57
E-Kray Nord		1.00	2.00	3.00	5.00	6.00		7.00						10.00			14.00
Essen Hbf		1.06	2.06	3.06	5.06	6.06		7.06						10.06			14.06



montags bis freitags



Haltestellen		Abfahrtszeiten																
Dortmund Hbf	ab	13.47	14.02	14.17	14.32	14.47	18.02	18.17	18.32	18.47	19.17	19.47	20.17	20.47	21.17	21.47	22.17	22.47
DO-Dorstfeld	an	13.50	14.05	14.20	14.35	14.50	18.05	18.20	18.35	18.50	19.20	19.50	20.20	20.50	21.20	21.50	22.20	22.50
DO-Dorstfeld	ab	13.51	14.06	14.21	14.36	14.51	18.06	18.21	18.36	18.51	19.21	19.51	20.21	20.51	21.21	21.51	22.21	22.51
Dortmund Wischlingen		54	09	24	39	54	09	24	39	54	24	54	24	54	24	54	24	54
Dortmund DO-Huckarde		56	11	26	41	56	11	26	41	56	26	56	26	56	26	56	26	56
Dortmund Westerfilde		59	14	29	44	59	14	29	44	59	29	59	29	59	29	59	29	59
Dortmund Nette/Oestrich		14.01	16	31	46	15.01	16	31	46	19.01	31	20.01	31	21.01	31	22.01	31	23.01
DO-Mengede	an	14.03	14.18	14.33	14.48	15.03	18.18	18.33	18.48	19.03	19.33	20.03	20.33	21.03	21.33	22.03	22.33	23.03
DO-Mengede	ab	14.03		14.33		15.03		18.33		19.03	19.33	20.03	20.33	21.03	21.33	22.03	22.33	23.03
Castrop-Rauxel Hbf		08		38		08	usw.	38		08	38	08	38	08	38	08	38	08
Herne (Bstg 7)	an	14.14		14.43		15.14	bis	18.43		19.14	19.43	20.14	20.43	21.14	21.43	22.14	22.43	23.14
Herne (Bstg 7)	ab	14.15		14.44		15.15		18.44		19.15	19.44	20.15	20.44	21.15	21.44	22.15	22.44	23.15
RE Süd Bf		21				20				20		20		20		20		20
Recklinghausen Hbf	an	14.26				15.26				19.26		20.26		21.26		22.26		23.26
Wanne-Eickel Hbf	an			14.47				18.47		19.47		20.47		21.47		22.47		
Wanne-Eickel Hbf	ab			14.48				18.48		19.48		20.48		21.48		22.48		
Gelsenkirchen Hbf	an			14.53				18.54		19.53		20.53		21.53		22.53		
Gelsenkirchen Hbf	ab			14.54				18.55		19.54		20.54		21.54		22.54		
GE-Rotthausen				57				58		58		57		57		57		57
E-Kray Nord				15.00				19.01		20.01		21.00		22.00		23.01		
Essen Hbf				15.06				19.07		20.07		21.06		22.08		23.06		

S2

Dortmund - Castrop-Rauxel - Herne -
Recklinghausen - Essen

S2





mo-fr

samstags



Haltestellen		Abfahrtszeiten																
Dortmund Hbf	ab	23.17	23.47	0.17	3.17	5.17	5.47	8.17	8.47	9.17	9.47	21.47	22.17	22.47	23.17	23.47		
DO-Dorstfeld	an	23.20	23.50	0.20	3.20	5.20	5.50	8.20	8.50	9.20	9.50	21.50	22.20	22.50	23.20	23.50		
DO-Dorstfeld	ab	23.21	23.51	0.21	3.21	5.21	5.51	8.21	8.51	9.21	9.51	21.51	22.21	22.51	23.21	23.51		
Dortmund Wischlingen		24	54	24	24	24	54	24	54	24	54	54	24	54	24	54		
Dortmund DO-Huckarde		26	56	26	26	26	56	26	56	26	56	56	26	56	26	56		
Dortmund Westerfilde		29	59	29	29	29	59	29	59	29	59	59	29	59	29	59		
Dortmund Nette/Oestrich		31	0.01	31	31	31	6.01	31	9.01	31	10.01	22.01	31	23.01	31	0.01		
DO-Mengede	an	23.33	0.03	0.33	3.33	5.33	6.03	8.33	9.03	9.33	10.03	22.03	22.33	23.03	23.33	0.03		
DO-Mengede	ab	23.33	0.03	0.33	3.33	5.33	6.03	8.33	9.03	9.33	10.03	22.03	22.33	23.03	23.33	0.03		
Castrop-Rauxel Hbf		38	08	38	alle	38	38	08	usw.	38	08	38	08	usw.	08	38	08	
Herne (Bstg 7)	an	23.43	0.14	0.43	60	3.43	5.43	6.14	bis	8.43	9.15	9.43	10.14	bis	22.14	22.43	23.14	23.43
Herne (Bstg 7)	ab	23.44	0.15	0.44	Min.	3.44	5.44	6.15		8.44	9.16	9.44	10.15		22.15	22.43	23.15	23.44
RE Süd Bf			20				20				21		20		20		20	
Recklinghausen Hbf	an		0.26				6.26				9.26		10.26		22.26		23.26	
Wanne-Eickel Hbf	an	23.47		0.47	3.47	5.47		8.47		9.47			22.47		23.47			
Wanne-Eickel Hbf	ab	23.48		0.48	3.48	5.48		8.48		9.48			22.48		23.48			
Gelsenkirchen Hbf	an	23.53		0.53	3.53	5.53		8.53		9.53			22.53		23.53			
Gelsenkirchen Hbf	ab	23.54		0.54	3.54	5.54		8.54		9.54			22.54		23.54			
GE-Rotthausen		57		57	57	57		57		57			57		57			
E-Kray Nord		0.00		1.00	4.00	6.00		9.00		10.00			23.01		0.00			
Essen Hbf		0.06		1.06	4.06	6.06		9.06		10.06			23.06		0.06			

S2

Dortmund - Castrop-Rauxel - Herne -
Recklinghausen - Essen

S2





Haltestellen		Abfahrtszeiten															
Dortmund Hbf	ab	0.17	3.17	6.17	6.47	8.17	8.47	9.17	9.47	21.47	22.17	22.47	23.17	23.47			
DO-Dorstfeld	an	0.20	3.20	6.20	6.50	8.20	8.50	9.20	9.50	21.50	22.20	22.50	23.20	23.50			
DO-Dorstfeld	ab	0.21	3.21	6.21	6.51	8.21	8.51	9.21	9.51	21.51	22.21	22.51	23.21	23.51			
Dortmund Wischlingen		24	24	24	54	24	54	24	54	54	24	54	24	54			
Dortmund DO-Huckarde		26	26	26	56	26	56	26	56	56	26	56	26	56			
Dortmund Westerfilde		29	29	29	59	29	59	29	59	59	29	59	29	59			
Dortmund Nette/Oestrich		31	31	31	7.01	31	9.01	31	10.01	22.01	31	23.01	31	0.01			
DO-Mengede	an	0.33	3.33	6.33	7.03	8.33	9.03	9.33	10.03	22.03	22.33	23.03	23.33	0.03			
DO-Mengede	ab	0.33	3.33	6.33	7.03	8.33	9.03	9.33	10.03	22.03	22.33	23.03	23.33	0.03			
Castrop-Rauxel Hbf		38	alle	38	38	08	usw.	38	08	38	08	usw.	08	38	08		
Herne (Bstg 7)	an	0.43	60	3.43	6.43	7.14	bis	8.43	9.15	9.43	10.14	bis	22.14	22.43	23.14	23.43	0.14
Herne (Bstg 7)	ab	0.44	Min.	3.44	6.44	7.15		8.44	9.16	9.44	10.15		22.15	22.43	23.15	23.44	0.15
RE Süd Bf					20				21		20			20		20	
Recklinghausen Hbf	an				7.26				9.26		10.26		22.26		23.26		0.26
Wanne-Eickel Hbf	an	0.47	3.47	6.47		8.47		9.47			22.47		23.47				
Wanne-Eickel Hbf	ab	0.48	3.48	6.48		8.48		9.48			22.48		23.48				
Gelsenkirchen Hbf	an	0.53	3.53	6.53		8.53		9.53			22.53		23.53				
Gelsenkirchen Hbf	ab	0.54	3.54	6.54		8.54		9.54			22.54		23.54				
GE-Rotthausen		57		57		57		57			57		57				
E-Kray Nord		1.00	4.00	7.00		9.00		10.00			23.01		0.00				
Essen Hbf		1.06	4.06	7.06		9.06		10.06			23.06		0.06				



montags bis freitags



Haltestellen		Abfahrtszeiten												
Essen Hbf	ab	0.56	1.56	3.56	4.56		5.56				8.56	12.56		
E-Kray Nord		1.01	2.01	4.01	5.01		6.01				9.01	13.01		
GE-Rotthausen		04	04	04	04		04				04	04		
Gelsenkirchen Hbf	an	1.06	2.06	4.06	5.06		6.06				9.06	13.06		
Gelsenkirchen Hbf	ab	1.07	2.07	4.07	5.07		6.07				9.07	13.07		
Wanne-Eickel Hbf	an	1.11	2.11	4.11	5.11		6.11				9.11	13.11		
Wanne-Eickel Hbf	ab	1.12	2.12	4.12	5.12		6.12				9.12	13.12		
Recklinghausen Hbf	ab					5.32					8.32			
RE Süd Bf	ab					5.39		usw.		8.39	usw.			
Herne (Bstg 6)	ab	1.16	2.16	4.16	5.16	5.44	6.16	bis		8.44	9.16	bis	13.16	
Castrop-Rauxel Hbf (Bstg 2)		21	21	21	21	51	21			51	21		21	
DO-Mengede	an	1.26	2.26	4.26	5.26	5.56	6.26			8.56	9.26		13.26	
DO-Mengede	ab	1.26	2.26	4.26	5.26	5.56	6.11	6.26	6.41	8.41	8.56	9.26	13.26	13.41
Dortmund Nette/Oestrich		29	29	29	29	59	14	29	44	44	59	29	29	44
Dortmund Westersilde		31	31	31	31	6.01	16	31	46	46	9.01	31	31	46
Dortmund DO-Huckarde		34	34	34	34	04	19	34	49	49	04	34	34	49
Dortmund Wischlingen		37	37	37	37	07	22	37	52	52	07	37	37	51
DO-Dorstfeld		39	39	39	39	09	24	39	54	54	09	39	39	54
DO-Dorstfeld	ab	1.40	2.40	4.40	5.40	6.10	6.25	6.40	6.55	8.55	9.10	9.40	13.40	13.55
Dortmund Hbf	an	1.42	2.42	4.42	5.42	6.12	6.27	6.42	6.57	8.57	9.12	9.42	13.42	13.57

S2

Essen - Recklinghausen - Herne
Castrop-Rauxel - Dortmund

S2





samstags



Haltestellen		Abfahrtszeiten																
Essen Hbf	ab	0.56	1.56	2.56	4.56		7.56	8.56	9.56	10.56	12.56							
E-Kray Nord		1.01	2.01	3.01	5.01		8.01	9.01	10.01	11.01	13.01							
GE-Rotthausen		04	04	04	04		04	04	04	04	04							
Gelsenkirchen Hbf	an	1.06	2.06	3.06	5.06		8.06	9.06	10.06	11.06	13.06							
Gelsenkirchen Hbf	ab	1.07	2.07	3.07	5.07		8.07	9.07	10.07	11.07	13.07							
Wanne-Eickel Hbf	an	1.11	2.11	3.11	5.11		8.11	9.11	10.11	11.11	13.11							
Wanne-Eickel Hbf	ab	1.12	2.12	3.12	5.12		8.12	9.12	10.12	11.12	13.12							
Recklinghausen Hbf	ab					5.32		8.31	9.32	10.32	11.32		13.32					
RE Süd Bf	ab					5.39	usw.	8.36	9.39	10.36	11.39	usw.	13.38					
Herne (Bstg 6)	ab	1.16	2.16	3.16	5.16	5.44	bis	8.16	8.44	9.16	9.44	10.16	10.44	11.16	11.44	bis	13.16	13.44
Castrop-Rauxel Hbf (Bstg 2)		21	21	21	21	51		21	51	21	51	21	51	21	51		21	51
DO-Mengede	an	1.26	2.26	3.26	5.26	5.56		8.26	8.56	9.26	9.56	10.26	10.56	11.26	11.56		13.26	13.56
DO-Mengede	ab	1.26	2.26	3.26	5.26	5.56		8.26	8.56	9.26	9.56	10.26	10.56	11.26	11.56		13.26	13.56
Dortmund Nette/Oestrich		29	29	29	29	59		29	59	29	59	29	59	29	59		29	59
Dortmund Westerbilde		31	31	31	31	6.01		31	9.01	31	10.01	31	11.01	31	12.01		31	14.01
Dortmund DO-Huckarde		34	34	34	34	04		34	04	34	04	34	04	34	04		34	04
Dortmund Wischlingen		37	37	37	37	07		37	07	37	07	37	07	37	07		37	07
DO-Dorstfeld		39	39	39	39	09		39	09	39	09	39	09	39	09		39	09
DO-Dorstfeld	ab	1.40	2.40	3.40	5.40	6.10		8.40	9.10	9.40	10.10	10.40	11.10	11.40	12.10		13.40	14.10
Dortmund Hbf	an	1.42	2.42	3.42	5.42	6.12		8.42	9.12	9.42	10.12	10.42	11.12	11.42	12.12		13.42	14.12

S2

Essen - Recklinghausen - Herne
Castrop-Rauxel - Dortmund

S2





samstags



Haltestellen		Abfahrtszeiten														
Essen Hbf	ab	13.56	16.56	17.56	18.56	19.56	20.56	22.56	23.56							
E-Kray Nord		14.01	17.01	18.01	19.01	20.01	21.01	23.01	0.01							
GE-Rotthausen		04	04	04	04	04	04	04	04							
Gelsenkirchen Hbf	an	14.06	17.06	18.06	19.06	20.06	21.06	23.06	0.06							
Gelsenkirchen Hbf	ab	14.07	17.07	18.07	19.07	20.07	21.07	23.07	0.07							
Wanne-Eickel Hbf	an	14.11	17.11	18.11	19.11	20.11	21.11	23.11	0.11							
Wanne-Eickel Hbf	ab	14.12	17.12	18.12	19.12	20.12	21.12	23.12	0.12							
Recklinghausen Hbf	ab	14.32	17.31	18.31	19.32	20.31	21.32	23.32								
RE Süd Bf	ab	14.39	17.36	18.37	19.36	20.36	21.39	23.39								
Herne (Bstg 6)	ab	14.16	14.44	17.16	17.44	18.16	18.44	19.16	19.44	20.16	20.44	21.16	21.44	23.16	23.44	0.16
Castrop-Rauxel Hbf (Bstg 2)		21	51	21	51	21	51	21	51	21	51	21	51	21	51	21
DO-Mengede	an	14.26	14.56	17.26	17.56	18.26	18.56	19.26	19.56	20.26	20.56	21.26	21.56	23.26	23.56	0.26
DO-Mengede	ab	14.26	14.56	17.26	17.56	18.26	18.56	19.26	19.56	20.26	20.56	21.26	21.56	23.26	23.56	0.26
Dortmund Nette/Oestrich		29	59	29	59	29	59	29	59	29	59	29	59	29	59	29
Dortmund Westerbilde		31	15.01	31	18.01	31	19.01	31	20.01	31	21.01	31	22.01	31	0.01	31
Dortmund DO-Huckarde		34	04	34	04	34	04	34	04	34	04	34	04	34	04	34
Dortmund Wischlingen		37	07	37	07	37	07	37	07	37	07	37	07	37	07	37
DO-Dorstfeld		39	09	39	09	39	09	39	09	39	09	39	09	39	09	39
DO-Dorstfeld	ab	14.40	15.10	17.40	18.10	18.40	19.10	19.40	20.10	20.40	21.10	21.40	22.10	23.40	0.10	0.40
Dortmund Hbf	an	14.42	15.12	17.42	18.12	18.42	19.12	19.42	20.12	20.42	21.12	21.42	22.12	23.42	0.12	0.42

S2

Essen - Recklinghausen - Herne
Castrop-Rauxel - Dortmund

S2





sonn- und feiertags



Haltestellen		Abfahrtszeiten																
Essen Hbf	ab	0.56	1.56	2.56	5.56	7.56	8.56	9.56	10.56	12.56								
E-Kray Nord		1.01	2.01	3.01	6.01	8.01	9.01	10.01	11.01	13.01								
GE-Rotthausen		04	04	04	04	04	04	04	04	04								
Gelsenkirchen Hbf	an	1.06	2.06	3.06	6.06	8.06	9.06	10.06	11.06	13.06								
Gelsenkirchen Hbf	ab	1.07	2.07	3.07	6.07	8.07	9.07	10.07	11.07	13.07								
Wanne-Eickel Hbf	an	1.11	2.11	3.11	6.11	8.11	9.11	10.11	11.11	13.11								
Wanne-Eickel Hbf	ab	1.12	2.12	3.12	6.12	8.12	9.12	10.12	11.12	13.12								
Recklinghausen Hbf	ab				6.32		8.31		9.32		10.32		11.32		13.32			
RE Süd Bf	ab				6.39	usw.	8.36		9.39		10.36		11.39	usw.	13.38			
Herne (Bstg 6)	ab	1.16	2.16	3.16	6.16	6.44	bis	8.16	8.44	9.16	9.44	10.16	10.44	11.16	11.44	bis	13.16	13.44
Castrop-Rauxel Hbf (Bstg 2)		21	21	21	21	51		21	51	21	51	21	51	21	51		21	51
DO-Mengede	an	1.26	2.26	3.26	6.26	6.56		8.26	8.56	9.26	9.56	10.26	10.56	11.26	11.56		13.26	13.56
DO-Mengede	ab	1.26	2.26	3.26	6.26	6.56		8.26	8.56	9.26	9.56	10.26	10.56	11.26	11.56		13.26	13.56
Dortmund Nette/Oestrich		29	29	29	29	59		29	59	29	59	29	59	29	59		29	59
Dortmund Westerfilde		31	31	31	31	7.01		31	9.01	31	10.01	31	11.01	31	12.01		31	14.01
Dortmund DO-Huckarde		34	34	34	34	04		34	04	34	04	34	04	34	04		34	04
Dortmund Wischlingen		37	37	37	37	07		37	07	37	07	37	07	37	07		37	07
DO-Dorstfeld		39	39	39	39	09		39	09	39	09	39	09	39	09		39	09
DO-Dorstfeld	ab	1.40	2.40	3.40	6.40	7.10		8.40	9.10	9.40	10.10	10.40	11.10	11.40	12.10		13.40	14.10
Dortmund Hbf	an	1.42	2.42	3.42	6.42	7.12		8.42	9.12	9.42	10.12	10.42	11.12	11.42	12.12		13.42	14.12

S2

Essen - Recklinghausen - Herne
Castrop-Rauxel - Dortmund

S2





sonn- und feiertags



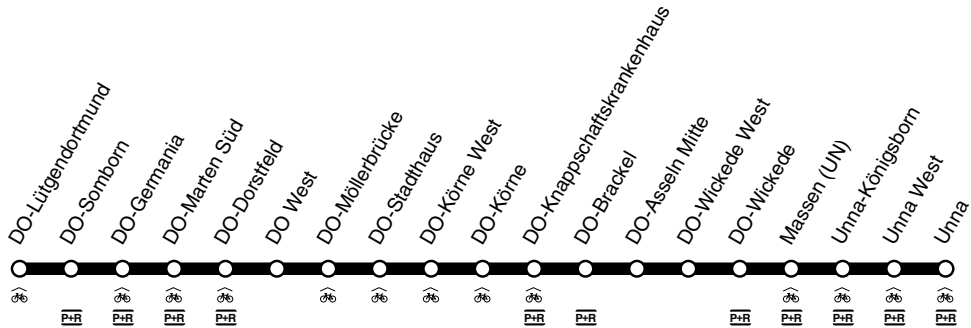
Haltestellen		Abfahrtszeiten											
Essen Hbf	ab	13.56	16.56	17.56	18.56	19.56	20.56	22.56	23.56				
E-Kray Nord		14.01	17.01	18.01	19.01	20.01	21.01	23.01	0.01				
GE-Rotthausen		04	04	04	04	04	04	04	04				
Gelsenkirchen Hbf	an	14.06	17.06	18.06	19.06	20.06	21.06	23.06	0.06				
Gelsenkirchen Hbf	ab	14.07	17.07	18.07	19.07	20.07	21.07	23.07	0.07				
Wanne-Eickel Hbf	an	14.11	17.11	18.11	19.11	20.11	21.11	23.11	0.11				
Wanne-Eickel Hbf	ab	14.12	17.12	18.12	19.12	20.12	21.12	23.12	0.12				
Recklinghausen Hbf	ab	14.32	17.31	18.31	19.32	20.31	21.32	23.32					
RE Süd Bf	ab	14.39	17.36	18.37	19.36	20.36	21.39	23.39					
Herne (Bstg 6)	ab	14.16 14.44	17.16 17.44	18.16 18.44	19.16 19.44	20.16 20.44	21.16 21.44	23.16 23.44	0.16				
Castrop-Rauxel Hbf (Bstg 2)		21 51	21 51	21 51	21 51	21 51	21 51	21 51	21				
DO-Mengede	an	14.26 14.56	17.26 17.56	18.26 18.56	19.26 19.56	20.26 20.56	21.26 21.56	23.26 23.56	0.26				
DO-Mengede	ab	14.26 14.56	17.26 17.56	18.26 18.56	19.26 19.56	20.26 20.56	21.26 21.56	23.26 23.56	0.26				
Dortmund Nette/Oestrich		29 59	29 59	29 59	29 59	29 59	29 59	29 59	29				
Dortmund Westerfilde		31 15.01	31 18.01	31 19.01	31 20.01	31 21.01	31 22.01	31 0.01	31				
Dortmund DO-Huckarde		34 04	34 04	34 04	34 04	34 04	34 04	34 04	34				
Dortmund Wischlingen		37 07	37 07	37 07	37 07	37 07	37 07	37 07	37				
DO-Dorstfeld		39 09	39 09	39 09	39 09	39 09	39 09	39 09	39				
DO-Dorstfeld	ab	14.40 15.10	17.40 18.10	18.40 19.10	19.40 20.10	20.40 21.10	21.40 22.10	23.40 0.10	0.40				
Dortmund Hbf	an	14.42 15.12	17.42 18.12	18.42 19.12	19.42 20.12	20.42 21.12	21.42 22.12	23.42 0.12	0.42				

S2

Essen - Recklinghausen - Herne
Castrop-Rauxel - Dortmund

S2





und zurück

Anschlüsse siehe Haltestellenverzeichnis/Linienplan
 Fahrradbeförderung ganztägig



montags bis freitags



S4

DO-Lütgendortmund - DO-Dorfstfeld -
DO-Stadthaus - Unna

Haltestellen	Abfahrtszeiten										
Dortmund Lütgendortmund ab	0.26	4.56	5.26	7.56	8.11	8.26	12.56	13.26	13.56	18.26	18.56
Dortmund Somborn	28	58	28	58	13	28	58	28	58	28	58
Dortmund Germania	31	5.01	31	8.01	16	31	13.01	31	14.01	31	19.01
Dortmund Marten Süd	34	04	34	04	19	34	04	34	04	34	04
DO-Dorstfeld an	0.37	5.07	5.37	8.07	8.22	8.37	13.07	13.37	14.07	18.37	19.07
DO-Dorstfeld ab	4.42	5.12	5.42	8.12	8.27	8.42	13.12	13.27	13.42	13.57	14.12
Dortmund West	44	14	44	14	29	44	14	29	44	59	14
Dortmund Möllerbrücke	46	16	46	alle	16	31	46	16	31	46	14.01
Dortmund Stadthaus	49	18	48	15	18	33	48	18	33	48	03
Dortmund Körne West	52	22	52	Min.	22	37	52	alle	22	37	52
Dortmund Körne	54	24	54	24	39	54	30	24	39	54	09
DO-Knappschaftskrankenhaus	56	26	56	26	41	56	Min.	26	41	56	11
Dortmund Brackel	58	28	58	28	43	58	28	43	58	13	28
Dortmund Asseln Mitte	5.01	31	6.01	31	46	9.01	31	46	14.01	16	31
Dortmund Wickede West	03	33	03	33	48	03	33	48	03	18	33
Dortmund Wickede	06	36	06	36	51	06	36	51	06	21	36
Unna Massen S	09	39	09	39	54	09	39	54	09	24	39
Unna Königsborn S an	5.12	5.42	6.12	8.42	8.57	9.12	13.42	13.57	14.12	14.27	14.42
Unna Königsborn S ab	5.17	5.47	6.17	alle	8.47	9.17	13.47	14.17	14.47	alle	19.17
Unna West S	20	50	20	30	50	20	50	20	50	30	20
Unna an	5.22	5.52	6.22	Min.	8.52	9.22	13.52	14.22	14.52	Min.	19.22

S4





montags bis freitags

samstags



Haltestellen			Abfahrtszeiten							
Dortmund Lütgendortmund	ab	19.26	23.26	0.26	5.26	5.56	6.26	6.56	7.26	23.26
Dortmund Somborn		28	28	28	28	58	28	58	28	28
Dortmund Germania		31	31	31	31	6.01	31	7.01	31	31
Dortmund Marten Süd		34	34	34	34	04	34	04	34	34
DO-Dorstfeld	an	19.37	23.37	0.37	5.37	6.07	6.37	7.07	7.37	23.37
DO-Dorstfeld	ab	19.42	23.42		5.42	6.12	6.42	7.12	7.42	23.42
Dortmund West		44	44	44	14	44	14	44	44	44
Dortmund Möllerbrücke		46	46	46	16	46	16	46	46	46
Dortmund Stadthaus		48	48	48	18	48	18	48	48	48
Dortmund Körne West		52	alle	52	22	52	22	52	alle	52
Dortmund Körne		54	30	54	24	54	24	54	30	54
DO-Knappschaftskrankenhaus		56	Min.	56	26	56	26	56	Min.	56
Dortmund Brackel		58	58	58	28	58	28	58	58	58
Dortmund Asseln Mitte		20.01	0.01	6.01	31	7.01	31	8.01		0.01
Dortmund Wickede West		03	03	03	33	03	33	03	03	03
Dortmund Wickede		06	06	06	36	06	36	06	06	06
Unna Massen S		09	09	09	39	09	39	09	09	09
Unna Königsborn S	an	20.12	0.12	6.12	6.42	7.12	7.42	8.12		0.12
Unna Königsborn S	ab	20.17	0.17	6.17	6.47	7.17	7.47	8.17		0.17
Unna West S		20	20	20	50	20	50	20	20	20
Unna	an	20.22	0.22	6.22	6.52	7.22	7.52	8.22		0.22

DO-Lütgendortmund - DO-Dorstfeld -
DO-Stadthaus - Unna



sonn- und feiertags



Haltestellen		Abfahrtszeiten							
Dortmund Lütgendortmund	ab	0.26	5.26	6.26	7.26	8.26	8.56	9.26	23.26
Dortmund Somborn		28	28	28	28	28	58	28	28
Dortmund Germania		31	31	31	31	31	9.01	31	31
Dortmund Marten Süd		34	34	34	34	34	04	34	34
DO-Dorstfeld	an	0.37	5.37	6.37	7.37	8.37	9.07	9.37	23.37
DO-Dorstfeld	ab	5.42	6.42	7.42	8.42	9.12	9.42		23.42
Dortmund West		44	44	44	44	14	44		44
Dortmund Möllerbrücke		46	46	46	46	16	46		46
Dortmund Stadthaus		48	48	48	48	18	48		48
Dortmund Körne West		52	52	52	52	22	52	alle	52
Dortmund Körne		54	54	54	54	24	54	30	54
DO-Knappschaftskrankenhaus		56	56	56	56	26	56	Min.	56
Dortmund Brackel		58	58	58	58	28	58		58
Dortmund Asseln Mitte		6.01	7.01	8.01	9.01	31	10.01		0.01
Dortmund Wickede West		03	03	03	03	33	03		03
Dortmund Wickede		06	06	06	06	36	06		06
Unna Massen S		09	09	09	09	39	09		09
Unna Königsborn S	an	6.12	7.12	8.12	9.12	9.42	10.12		0.12
Unna Königsborn S	ab	6.17	7.17	8.17	9.17	9.47	10.17		0.17
Unna West S		20	20	20	20	50	20		20
Unna	an	6.22	7.22	8.22	9.22	9.52	10.22		0.22



DO-Lütgendortmund - DO-Dorstfeld - DO-Stadthaus - Unna





montags bis freitags



Haltestellen		Abfahrtszeiten																	
Unna	ab	4.38	5.08	5.38	alle	7.38		8.08		8.38	9.08	9.38		13.08		13.38	alle	18.08	
Unna West S		40	10	40	30	40		10		40	10	40		10		40	30	10	
Unna Königsborn S	an	4.44	5.14	5.44	Min.	7.44		8.14		8.44	9.14	9.44		13.14		13.44	Min.	18.14	
Unna Königsborn S	ab	4.49	5.19	5.49		7.49	8.04	8.19	8.34	8.49	9.19	9.49		13.19	13.34	13.49		18.19	18.34
Unna Massen S		52	22	52		52	07	22	37	52	22	52		22	37	52		22	37
Dortmund Wickede		55	25	55		55	10	25	40	55	25	55		25	40	55		25	40
Dortmund Wickede West		57	27	57		57	12	27	42	57	27	57		27	42	57		27	42
Dortmund Asseln Mitte		59	29	59		59	14	29	44	59	29	59		29	44	59		29	44
Dortmund Brackel		5.02	32	6.02		8.02	17	32	47	9.02	32	10.02		32	47	14.02		32	47
DO-Knappschaftskrankenhaus		04	34	04		04	19	34	49	04	34	04	alle	34	49	04		34	49
Dortmund Körne		06	36	06	alle	06	21	36	51	06	36	06	30	36	51	06	alle	36	51
Dortmund Körne West		08	38	08	15	08	23	38	53	08	38	08	Min.	38	53	08	15	38	53
Dortmund Stadthaus		12	42	12	Min.	12	27	42	57	12	42	12		42	57	12	Min.	42	57
Dortmund Möllerbrücke		14	44	14		14	29	44	59	14	44	14		44	59	14		44	59
Dortmund West		16	46	16		16	31	46	9.01	16	46	16		46	14.01	16		46	19.01
DO-Dorstfeld	an	5.18	5.48	6.18		8.18	8.33	8.48	9.03	9.18	9.48	10.18		13.48	14.03	14.18		18.48	19.03
DO-Dorstfeld	ab	5.23	5.53	6.23		8.23		8.53		9.23	9.53	10.23		13.53	14.08	14.23		18.53	19.08
Dortmund Marten Süd		26	56	26		26		56		26	56	26		56	11	26		56	11
Dortmund Germania		30	6.00	30		30		9.00		30	10.00	30		14.00	15	30		19.00	15
Dortmund Somborn		32	02	32		32		02		32	02	32		02	17	32		02	17
Dortmund Lütgendortmund	an	5.34	6.04	6.34		8.34		9.04		9.34	10.04	10.34		14.04	14.19	14.34		19.04	19.19

S4

Unna - DO-Stadthaus -
DO-Dorstfeld - DO-Lütgendortmund

S4





mo-fr

samstags

sonn- und feiertags



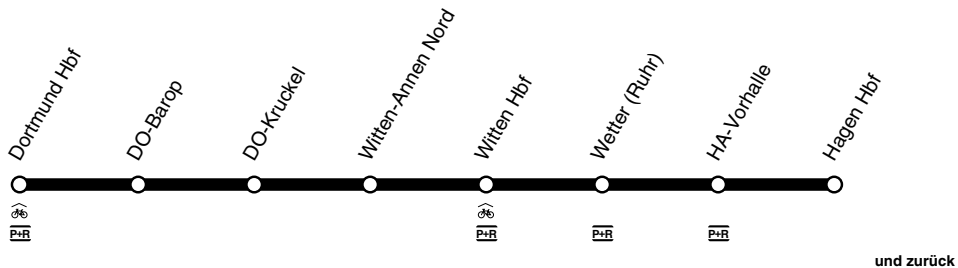
S4

Unna - DO-Stadthaus -
DO-Dorfeld - DO-Lütgendortmund

Haltestellen		Abfahrtszeiten																	
Unna	ab	18.38	23.38	5.38	6.08	6.38	7.08	23.38	6.08	7.08	8.08	8.38	9.08	9.38	10.08	23.38			
Unna West S		40	40	40	10	40	10	40	10	10	10	40	10	40	10	40			
Unna Königsborn S	an	18.44	23.44	5.44	6.14	6.44	7.14	23.44	6.14	7.14	8.14	8.44	9.14	9.44	10.14	23.44			
Unna Königsborn S	ab	18.49	23.49	5.49	6.19	6.49	7.19	23.49	6.19	7.19	8.19	8.49	9.19	9.49	10.19	23.49			
Unna Massen S		52	52	52	22	52	22	52	22	22	22	52	22	52	22	52			
Dortmund Wickede		55	55	55	25	55	25	55	25	25	25	55	25	55	25	55			
Dortmund Wickede West		57	57	57	27	57	27	57	27	27	27	57	27	57	27	57			
Dortmund Asseln Mitte		59	59	59	29	59	29	59	29	29	29	59	29	59	29	59			
Dortmund Brackel		19.02	0.02	6.02	32	7.02	32	0.02	32	32	32	9.02	32	10.02	32	0.02			
DO-Knappschafts Krankenhaus		04	alle	04	04	34	04	34	alle	04	34	34	34	04	34	04	alle	04	
Dortmund Körne		06	30	06	06	36	06	36	30	06	36	36	36	06	36	06	36	30	06
Dortmund Körne West		08	Min.	08	08	38	08	38	Min.	08	38	38	38	08	38	08	38	Min.	08
Dortmund Stadthaus		12	12	12	42	12	42	12	42	42	42	42	12	42	12	42	12	42	12
Dortmund Möllerbrücke		14	14	14	44	14	44	14	44	44	44	14	44	14	44	14	44	14	44
Dortmund West		16	16	16	46	16	46	16	46	46	46	16	46	16	46	16	46	16	46
DO-Dorfeld	an	19.18	0.18	6.18	6.48	7.18	7.48	0.18	6.48	7.48	8.48	9.18	9.48	10.18	10.48	0.18			
DO-Dorfeld	ab	19.23	0.23	6.23	6.53	7.23	7.53	0.23	6.53	7.53	8.53	9.23	9.53	10.23	10.53	0.23			
Dortmund Marten Süd		26	26	26	56	26	56	26	56	56	56	26	56	26	56	26	56	26	56
Dortmund Germania		30	30	30	7.00	30	8.00	30	7.00	8.00	9.00	30	10.00	30	11.00	30			
Dortmund Somborn		32	32	32	02	32	02	32	02	02	02	32	02	32	02	32			
Dortmund Lütgendortmund	an	19.34	0.34	6.34	7.04	7.34	8.04	0.34	7.04	8.04	9.04	9.34	10.04	10.34	11.04	0.34			

S4





Anschlüsse siehe Haltestellenverzeichnis/Linienplan

Fahrradbeförderung ganztätig, soweit die vorhandenen Kapazitäten und die Platzsituation dies zulassen



montags bis freitags



Haltestellen		Abfahrtszeiten									
Dortmund Hbf	ab	0.30	4.30	5.00	5.30	6.00	6.30		22.30	23.30	
Dortmund Barop		35	35	05	35	05	35	alle	35	35	
Dortmund Kruckel		38	38	08	38	08	38	30	38	38	
Witten Witten-Annen		41	41	11	41	11	41	Min.	41	41	
Witten Hbf	an	0.45	4.45	5.15	5.45	6.15	6.45		22.45	23.45	
Witten Hbf	ab	0.51	4.51		5.51		6.51	alle	22.51	23.51	
Wetter (Ruhr)		56	56		56		56	60	56	56	
Hagen Vorhalle Bf		59	59		59		59	Min.	59	59	
Hagen Hauptbahnhof	an	1.04	5.04		6.04		7.04		23.04	0.04	



samstags



Haltestellen		Abfahrtszeiten									
Dortmund Hbf	ab	0.30		5.30	6.00	6.30	7.00	7.30		22.30	23.30
Dortmund Barop		35		35	05	35	05	35	alle	35	35
Dortmund Kruckel		38		38	08	38	08	38	30	38	38
Witten Witten-Annen		41	alle	41	11	41	11	41	Min.	41	41
Witten Hbf	an	0.45	60	5.45	6.15	6.45	7.15	7.45		22.45	23.45
Witten Hbf	ab	0.51	Min.	5.51		6.51		7.51	alle	22.51	23.51
Wetter (Ruhr)		56		56		56		56	60	56	56
Hagen Vorhalle Bf		59		59		59		59	Min.	59	59
Hagen Hauptbahnhof	an	1.04		6.04		7.04		8.04		23.04	0.04



Dortmund - Witten - Wetter - Hagen





sonn- und feiertags



Haltestellen		Abfahrtszeiten									
Dortmund Hbf	ab	0.30	7.30	8.00	8.30	9.00	9.30	22.30	23.30		
Dortmund Barop		35	35	05	35	05	35	alle	35	35	
Dortmund Kruckel		38	38	08	38	08	38	30	38	38	
Witten Witten-Annen		41	alle	41	11	41	11	41	Min.	41	41
Witten Hbf	an	0.45	60	7.45	8.15	8.45	9.15	9.45	22.45	23.45	
Witten Hbf	ab	0.51	Min.	7.51	8.51	9.51	alle	22.51	23.51		
Wetter (Ruhr)		56	56	56	56	60	56	56	56		
Hagen Vorhalle Bf		59	59	59	59	Min.	59	59			
Hagen Hauptbahnhof	an	1.04	8.04	9.04	10.04	23.04	0.04				



montags bis freitags



Haltestellen		Abfahrtszeiten																	
Hagen Hauptbahnhof	ab	0.50	4.50	5.50	6.50	7.51	8.51	9.50	10.50	11.50	12.50								
Hagen Vorhalle Bf		58	58	58	58	58	58	58	58	58	58								
Wetter (Ruhr)		1.02	5.02	6.02	7.02	8.02	9.02	10.02	11.02	12.02	13.02								
Witten Hbf	an	1.06	5.06	6.06	7.06	8.06	9.06	10.06	11.06	12.06	13.06								
Witten Hbf	ab	1.07	5.07	5.37	6.07	6.37	7.07	7.37	8.07	8.37	9.07	9.37	10.07	10.37	11.07	11.37	12.07	12.37	13.07
Witten Witten-Annen		12	12	42	12	42	12	42	12	42	12	42	12	42	12	42	12		
Dortmund Kruckel		15	15	45	15	45	15	45	15	45	15	45	15	45	15	45	15		
Dortmund Barop		17	17	47	17	47	17	47	17	47	17	47	17	47	17	47	17		
Dortmund Hbf	an	1.22	5.22	5.52	6.22	6.52	7.22	7.52	8.22	8.52	9.22	9.52	10.22	10.52	11.22	11.52	12.22	12.52	13.22

Dortmund - Witten - Wetter - Hagen
und zurück



montags bis freitags



Haltestellen	Abfahrtszeiten																	
Hagen Hauptbahnhof ab	13.50	14.50	15.50	16.50	17.50	18.50	19.50	20.50	21.50									
Hagen Vorhalle Bf	58	58	58	58	58	58	58	58	58									
Weiter (Ruhr)	14.02	15.02	16.02	17.02	18.02	19.02	20.02	21.02	22.02									
Witten Hbf an	14.06	15.06	16.06	17.06	18.06	19.06	20.06	21.06	22.06									
Witten Hbf ab	13.37	14.07	14.37	15.07	15.37	16.07	16.37	17.07	17.37	18.07	18.37	19.07	19.37	20.07	20.37	21.07	21.37	22.07
Witten Witten-Annen	42	12	42	12	42	12	42	12	42	12	42	12	42	12	42	12	42	12
Dortmund Kruckel	45	15	45	15	45	15	45	15	45	15	45	15	45	15	45	15	45	15
Dortmund Barop	47	17	47	17	47	17	47	17	47	17	47	17	47	17	47	17	47	17
Dortmund Hbf an	13.52	14.22	14.52	15.22	15.52	16.22	16.52	17.22	17.52	18.22	18.52	19.22	19.52	20.22	20.52	21.22	21.52	22.22



mo-fr

samstags



Haltestellen	Abfahrtszeiten																	
Hagen Hauptbahnhof ab	22.50	23.50	0.50	5.50	6.50	7.51	8.51	9.50	10.50	11.50								
Hagen Vorhalle Bf	58	58	58	58	58	58	58	58	58	58								
Weiter (Ruhr)	23.02	0.02	1.02	alle	6.02	7.02	8.02	9.02	10.02	11.02	12.02							
Witten Hbf an	23.06	0.06	1.06	alle	6.06	7.06	8.06	9.06	10.06	11.06	12.06							
Witten Hbf ab	22.37	23.07	0.07	1.07	60	6.07	6.37	7.07	7.37	8.07	8.37	9.07	9.37	10.07	10.37	11.07	11.37	12.07
Witten Witten-Annen	42	12	12	12	Min.	12	42	12	42	12	42	12	42	12	42	12	42	12
Dortmund Kruckel	45	15	15	15		15	45	15	45	15	45	15	45	15	45	15	45	15
Dortmund Barop	47	17	17	17		17	47	17	47	17	47	17	47	17	47	17	47	17
Dortmund Hbf an	22.52	23.22	0.22	1.22		6.22	6.52	7.22	7.52	8.22	8.52	9.22	9.52	10.22	10.52	11.22	11.52	12.22



Hagen - Wetter - Witten - Dortmund





samstags



Haltestellen	Abfahrtszeiten																	
Hagen Hauptbahnhof ab	12.50	13.50	14.50	15.50	16.50	17.50	18.50	19.50	20.50									
Hagen Vorhalle Bf	58	58	58	58	58	58	58	58	58									
Weiter (Ruhr)	13.02	14.02	15.02	16.02	17.02	18.02	19.02	20.02	21.02									
Witten Hbf an	13.06	14.06	15.06	16.06	17.06	18.06	19.06	20.06	21.06									
Witten Hbf ab	12.37	13.07	13.37	14.07	14.37	15.07	15.37	16.07	16.37	17.07	17.37	18.07	18.37	19.07	19.37	20.07	20.37	21.07
Witten Witten-Annen	42	12	42	12	42	12	42	12	42	12	42	12	42	12	42	12	42	12
Dortmund Kruckel	45	15	45	15	45	15	45	15	45	15	45	15	45	15	45	15	45	15
Dortmund Barop	47	17	47	17	47	17	47	17	47	17	47	17	47	17	47	17	47	17
Dortmund Hbf an	12.52	13.22	13.52	14.22	14.52	15.22	15.52	16.22	16.52	17.22	17.52	18.22	18.52	19.22	19.52	20.22	20.52	21.22



samstags

sonn- und feiertags



Haltestellen	Abfahrtszeiten																	
Hagen Hauptbahnhof ab	21.50	22.50	23.50	0.50	6.50	7.51	8.51	9.50	10.50	11.50								
Hagen Vorhalle Bf	58	58	58	58	58	58	58	58	58	58								
Weiter (Ruhr)	22.02	23.02	0.02	1.02	7.02	8.02	9.02	10.02	11.02	12.02								
Witten Hbf an	22.06	23.06	0.06	1.06	alle	7.06	8.06	9.06	10.06	11.06	12.06							
Witten Hbf ab	21.37	22.07	22.37	23.07	0.07	1.07	6.07	7.07	8.07	8.37	9.07	9.37	10.07	10.37	11.07	11.37	12.07	12.37
Witten Witten-Annen	42	12	42	12	12	12	Min.	12	12	42	12	42	12	42	12	42	12	42
Dortmund Kruckel	45	15	45	15	15	15	15	15	45	15	45	15	45	15	45	15	45	15
Dortmund Barop	47	17	47	17	17	17	17	17	47	17	47	17	47	17	47	17	47	17
Dortmund Hbf an	21.52	22.22	22.52	23.22	0.22	1.22	7.22	8.22	8.52	9.22	9.52	10.22	10.52	11.22	11.52	12.22	12.52	





sonn- und feiertags



Haltestellen	Abfahrtszeiten																	
Hagen Hauptbahnhof ab	12.50	13.50	14.50	15.50	16.50	17.50	18.50	19.50	20.50									
Hagen Vorhalle Bf ab	58	58	58	58	58	58	58	58	58									
Weiter (Ruhr)	13.02	14.02	15.02	16.02	17.02	18.02	19.02	20.02	21.02									
Witten Hbf an	13.06	14.06	15.06	16.06	17.06	18.06	19.06	20.06	21.06									
Witten Hbf ab	13.07	13.37	14.07	14.37	15.07	15.37	16.07	16.37	17.07	17.37	18.07	18.37	19.07	19.37	20.07	20.37	21.07	21.37
Witten Witten-Annen	12	42	12	42	12	42	12	42	12	42	12	42	12	42	12	42	12	42
Dortmund Kruckel ab	15	45	15	45	15	45	15	45	15	45	15	45	15	45	15	45	15	45
Dortmund Barop ab	17	47	17	47	17	47	17	47	17	47	17	47	17	47	17	47	17	47
Dortmund Hbf an	13.22	13.52	14.22	14.52	15.22	15.52	16.22	16.52	17.22	17.52	18.22	18.52	19.22	19.52	20.22	20.52	21.22	21.52



sonn- und feiertags

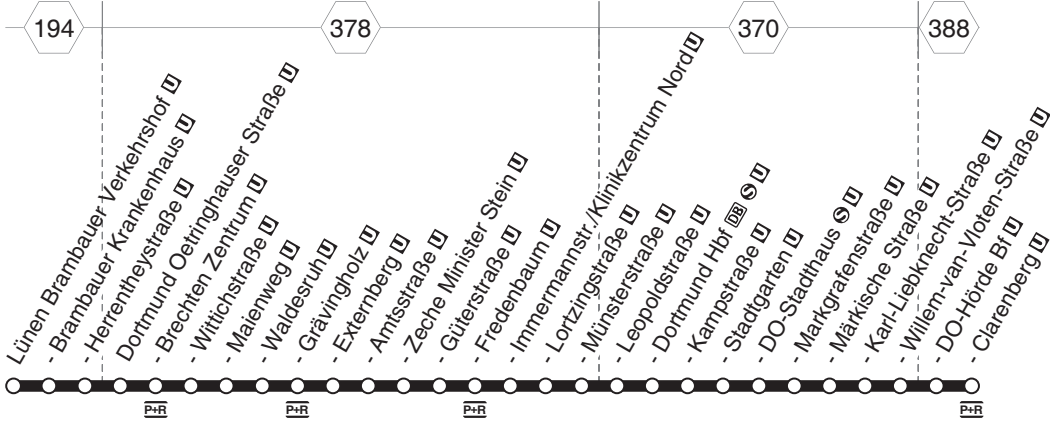


Haltestellen	Abfahrtszeiten																	
Hagen Hauptbahnhof ab	21.50	22.50	23.50															
Hagen Vorhalle Bf ab	58	58	58															
Weiter (Ruhr)	22.02	23.02	0.02															
Witten Hbf an	22.06	23.06	0.06															
Witten Hbf ab	22.07	22.37	23.07	0.07														
Witten Witten-Annen	12	42	12	12														
Dortmund Kruckel ab	15	45	15	15														
Dortmund Barop ab	17	47	17	17														
Dortmund Hbf an	22.22	22.52	23.22	0.22														



Hagen - Wetter - Witten - Dortmund





LÜN-Brambauer - DO-Brechten - Grävlingholz -
 Friedenbaum - Hauptbahnhof - Stadtmitte -
 Märkische Straße - Hörde - Clarenberg
 und zurück



Haltestellen	Abfahrtszeiten																
Brambauer Verkehrshof U ab	5.11	5.31	5.51					7.31		7.51		8.11		8.31			20.31
Brambauer Krankenhaus U	12	32	52					32		52		12		32			32
Herrentheystraße U	14	34	54					34		54		14		34			34
Oetringhauser Straße U	15	35	55					35		55		15		35			35
Brechten Zentrum U	18	5.28	38	5.48	58	6.08		38	7.49	58	8.08	18	8.28	38	8.48		20.28
Wittichstraße U	19	29	39	49	59	09		39	49	59	09	19	29	39	49		29
Maienweg U	20	30	40	50	6.00	10		40	50	8.00	10	20	30	40	50		30
Waldesruh U	21	31	41	51	01	11		41	51	01	11	21	31	41	51		31
Grävingholz U	23	33	43	53	03	13		43	53	03	13	23	33	43	53		33
Externberg U	24	34	44	54	04	14		44	54	04	14	24	34	44	54		34
Amtsstraße U	25	35	45	55	05	15		45	55	05	15	25	35	45	55		35
Zeche Minister Stein U	26	36	46	56	06	16		46	56	06	16	26	36	46	56		36
Güterstraße U	28	38	48	58	08	18		48	58	08	18	28	38	48	58		38
Fredenbaum U an	5.30	5.40	5.50	6.00	6.10	6.20	usw.	7.50	8.00	8.10	8.20	8.30	8.40	8.50	9.00	usw.	20.40
Fredenbaum U ab	5.31	5.41	5.51	6.01	6.11	6.21	bis	7.51	8.01	8.11	8.21	8.31	8.41	8.51	9.01	bis	20.41
Immermannstr./Klinikz. Nord U	32	42	52	02	12	22		52	02	12	22	32	42	52	02		42
Lortzingstraße U	33	43	53	03	13	23		53	03	13	23	33	43	53	03		43
Münsterstraße U	34	44	54	04	14	24		54	04	14	24	34	44	54	04		44
Leopoldstraße U	36	46	56	06	16	26		56	06	16	26	36	46	56	06		46
Dortmund Hbf DB S U	37	47	57	07	17	27		57	07	17	27	37	47	57	07		47
Kampstraße U	38	48	58	08	18	28		58	08	18	28	38	48	58	08		48
Stadtgarten U	40	50	6.00	10	20	30		8.00	10	20	30	40	50	9.00	10		50
DO-Stadthaus S U	41	51	01	11	21	31		01	11	21	31	41	51	01	11		51
Markgrafenstraße U	42	52	02	12	22	32		02	12	22	32	42	52	02	12		52
Märkische Straße U	44	54	04	14	24	34		04	14	24	34	44	54	04	14		54
Karl-Liebknecht-Straße U	45	55	05	15	25	35		05	15	25	35	45	55	05	15		55
Willem-van-Floten-Straße U	47	57	07	17	27	37		07	17	27	37	47	57	07	17		57
DO-Hörde Bf U	48	58	08	18	28	38		08	18	28	38	48	58	08	18		58
Clarenberg U an	5.49	5.59	6.09	6.19	6.29	6.39		8.09	8.19	8.29	8.39	8.49	8.59	9.09	9.19		20.59

Anschlussgarantie im Abendverkehr zum Bus siehe nach der letzten Fahrplantabelle dieser Linie





Haltestellen		Abfahrtszeiten																	
Brambauer Verkehrshof U	ab	20.50	21.20	21.50		22.20	22.50	23.20	23.50	0.15	0.30								
Brambauer Krankenhaus U		51	21	51		21	51	21	51	16	31								
Herrentheystraße U		53	23	53		23	53	23	53	18	33								
Oetringhauser Straße U		54	24	21.32	54	24	54	24	54	19	34								
Brechten Zentrum U		57	21.12	27	34	57	22.12	27	57	22	37								
Wittichstraße U		58	13	28	43	58	13	23	28	23	38								
Maienweg U		59	14	29	44	59	14	24	29	24	39								
Waldesruh U		21.00	15	30	45	22.00	15	25	30	23.00	30	0.00	25	40					
Grävingholz U		02	17	32	47	02	17	27	32	22.47	02	23.17	32	23.47	02	27	42		
Externberg U		03	18	33	48	03	18	28	33	48	03	18	33	48	03	28	43		
Amtsstraße U		04	19	34	49	04	19	29	34	49	04	19	34	49	04	29	44		
Zeche Minister Stein U		05	20	35	50	05	20	30	35	50	05	20	35	50	05	30	45		
Güterstraße U		07	22	37	52	07	22	32	37	52	07	22	37	52	07	32	47		
Fredenbaum U	an	21.09	21.24	21.39	21.54	22.09	22.24	22.34	22.39	22.54	23.09	23.24	23.39	23.54	0.09	0.34	0.49		
Fredenbaum U	ab	21.09	21.24	21.39	21.54	22.09	22.24	22.34	22.39	22.54	23.09	23.24	23.39	23.54	0.09	0.24	0.34	0.41	0.49
Immermannstr./Klinikz. Nord U		10	25	40	55	10	25	35	40	55	10	25	40	55	10	25	35	42	50
Lortzingstraße U		11	26	41	56	11	26	36	41	56	11	26	41	56	11	26	36	43	51
Münsterstraße U		12	27	42	57	12	27	37	42	57	12	27	42	57	12	27	37	44	52
Leopoldstraße U		14	29	44	59	14	29	39	44	59	14	29	44	59	14	29	39	46	54
Dortmund Hbf DB S U		15	30	45	22.00	15	30	40	45	23.00	15	30	45	0.00	15	30	40	47	55
Kampstraße U		16	31	46	01	16	31	41	46	01	16	31	46	01	16	31	41	48	56
Stadtgarten U		18	33	48	03	18	33	43	48	03	18	33	48	03	18	33	43	50	58
DO-Stadthaus S U		19	34	49	04	19	34	22.44	49	04	19	34	49	04	19	34	0.44	0.51	0.59
Markgrafenstraße U		20	35	50	05	20	35	50	05	20	35	50	05	20	35				
Märkische Straße U		22	37	52	07	22	37	52	07	22	37	52	07	22	37				
Karl-Liebknecht-Straße U		23	38	53	08	23	38	53	08	23	38	53	08	23	38				
Willem-van-Vloten-Straße U		25	40	55	10	25	40	55	10	25	40	55	10	25	40				
DO-Hörde Bf U		26	41	56	11	26	41	56	11	26	41	56	11	26	41				
Clarenberg U	an	21.27	21.42	21.57	22.12	22.27	22.42	22.57	23.12	23.27	23.42	23.57	0.12	0.27	0.42				

Anschlussgarantie im Abendverkehr zum Bus siehe nach der letzten Fahrplantabelle dieser Linie





Haltestellen	Abfahrtszeiten																	
Brambauer Verkehrshof ab	8.20	8.50		9.11	9.31	9.51						20.31	20.50	21.20				
Brambauer Krankenhaus	21	51		12	32	52						32	51	21				
Herrentheystraße	23	53		14	34	54						34	53	23				
Oetringhauser Straße	8.10	24	8.28	54	8.58	15	35	55				35	54	20.58	24	21.28		
Brechten Zentrum	12	27	42	57	9.08	18	9.28	38	9.48	58	10.08	20.28	42	57	21.12	27	42	
Wittichstraße	13	28	43	58	09	19	29	39	49	59	09	29	43	58	13	28	43	
Maienweg	14	29	44	59	10	20	30	40	50	10.00	10	30	44	59	14	29	44	
Waldesruh	15	30	45	9.00	11	21	31	41	51	01	11	31	45	21.00	15	30	45	
Grävlingholz	17	32	47	02	13	23	33	43	53	03	13	33	47	02	17	32	47	
Externberg	18	33	48	03	14	24	34	44	54	04	14	34	48	03	18	33	48	
Amtsstraße	19	34	49	04	15	25	35	45	55	05	15	35	49	04	19	34	49	
Zeche Minister Stein	20	35	50	05	16	26	36	46	56	06	16	36	50	05	20	35	50	
Güterstraße	22	37	52	07	18	28	38	48	58	08	18	38	52	07	22	37	52	
Fredenbaum an	8.24	8.39	8.54	9.09	9.20	9.30	9.40	9.50	10.00	10.10	10.20	usw.	20.40	20.54	21.09	21.24	21.39	21.54
Fredenbaum ab	8.24	8.39	8.54	9.09	9.21	9.31	9.41	9.51	10.01	10.11	10.21	bis	20.41	20.54	21.09	21.24	21.39	21.54
Immermannstr./Klinikz. Nord	25	40	55	10	22	32	42	52	02	12	22	42	55	10	25	40	55	
Lortzingstraße	26	41	56	11	23	33	43	53	03	13	23	43	56	11	26	41	56	
Münsterstraße	27	42	57	12	24	34	44	54	04	14	24	44	57	12	27	42	57	
Leopoldstraße	29	44	59	14	26	36	46	56	06	16	26	46	59	14	29	44	59	
Dortmund Hbf	30	45	9.00	15	27	37	47	57	07	17	27	47	21.00	15	30	45	22.00	
Kampstraße	31	46	01	16	28	38	48	58	08	18	28	48	01	16	31	46	01	
Stadtgarten	33	48	03	18	30	40	50	10.00	10	20	30	50	03	18	33	48	03	
DO-Stadthaus	34	49	04	19	31	41	51	01	11	21	31	51	04	19	34	49	04	
Markgrafenstraße	35	50	05	20	32	42	52	02	12	22	32	52	05	20	35	50	05	
Märkische Straße	37	52	07	22	34	44	54	04	14	24	34	54	07	22	37	52	07	
Karl-Liebknecht-Straße	38	53	08	23	35	45	55	05	15	25	35	55	08	23	38	53	08	
Willem-van-Floten-Straße	40	55	10	25	37	47	57	07	17	27	37	57	10	25	40	55	10	
DO-Hörde Bf	41	56	11	26	38	48	58	08	18	28	38	58	11	26	41	56	11	
Clarenberg an	8.42	8.57	9.12	9.27	9.39	9.49	9.59	10.09	10.19	10.29	10.39	20.59	21.12	21.27	21.42	21.57	22.12	

Anschlussgarantie im Abendverkehr zum Bus siehe nach der letzten Fahrplattabelle dieser Linie



Haltestellen	Abfahrtszeiten														
Brambauer Verkehrshof	ab	21.50		22.20		22.50		23.20		23.50		0.15	0.30		
Brambauer Krankenhaus		51		21		51		21		51		16	31		
Herrentheystraße		53		23		53		23		53		18	33		
Oetringhauser Straße		54	21.58	24		54		24		54		19	34		
Brechten Zentrum		57	22.12	22.22	27	57		27		57		22	37		
Wittichstraße		58	13	23	28	58		28		58		23	38		
Maienweg		59	14	24	29	59		29		59		24	39		
Waldesruh		22.00	15	25	30	23.00		30		0.00		25	40		
Grävingholz		02	17	27	32	22.47	02	23.17	32	23.47	02	27	42		
Externberg		03	18	28	33	48	03	18	33	48	03	28	43		
Amtsstraße		04	19	29	34	49	04	19	34	49	04	29	44		
Zeche Minister Stein		05	20	30	35	50	05	20	35	50	05	30	45		
Güterstraße		07	22	32	37	52	07	22	37	52	07	32	47		
Fredenbaum	an	22.09	22.24	22.34	22.39	22.54	23.09	23.24	23.39	23.54	0.09	0.34	0.49		
Fredenbaum	ab	22.09	22.24	22.34	22.39	22.54	23.09	23.24	23.39	23.54	0.09	0.24	0.34	0.41	0.49
Immermannstr./Klinikk. Nord		10	25	35	40	55	10	25	40	55	10	25	35	42	50
Lortzingstraße		11	26	36	41	56	11	26	41	56	11	26	36	43	51
Münsterstraße		12	27	37	42	57	12	27	42	57	12	27	37	44	52
Leopoldstraße		14	29	39	44	59	14	29	44	59	14	29	39	46	54
Dortmund Hbf		15	30	40	45	23.00	15	30	45	0.00	15	30	40	47	55
Kampstraße		16	31	41	46	01	16	31	46	01	16	31	41	48	56
Stadtgarten		18	33	43	48	03	18	33	48	03	18	33	43	50	58
DO-Stadthaus		19	34	44	49	04	19	34	49	04	19	34	0.44	0.51	0.59
Markgrafenstraße		20	35	45	50	05	20	35	50	05	20	35			
Märkische Straße		22	37	47	52	07	22	37	52	07	22	37			
Karl-Liebknecht-Straße		23	38	48	53	08	23	38	53	08	23	38			
Willem-van-Vloten-Straße		25	40	50	55	10	25	40	55	10	25	40			
DO-Hörde Bf		26	41	51	56	11	26	41	56	11	26	41			
Clarenberg	an	22.27	22.42	22.52	22.57	23.12	23.27	23.42	23.57	0.12	0.27	0.42			

Anschlussgarantie im Abendverkehr zum Bus siehe nach der letzten Fahrplantabelle dieser Linie





Haltestellen		Abfahrtszeiten						
Brambauer Verkehrshof	ab	22.50	23.20	23.50	0.15	0.30		
Brambauer Krankenhaus		51	21	51	16	31		
Herrentheystraße		53	23	53	18	33		
Oetringhauser Straße		54	24	54	19	34		
Brechten Zentrum		57	27	57	22	37		
Wittichstraße		58	28	58	23	38		
Maienweg		59	29	59	24	39		
Waldesruh		23.00	30	0.00	25	40		
Grävingholz		02	23.17	32	23.47	02	27	42
Externberg		03	18	33	48	03	28	43
Amtsstraße		04	19	34	49	04	29	44
Zeche Minister Stein		05	20	35	50	05	30	45
Güterstraße		07	22	37	52	07	32	47
Fredenbaum	an	23.09	23.24	23.39	23.54	0.09	0.34	0.49
Fredenbaum	ab	23.09	23.24	23.39	23.54	0.09	0.24	0.34
Immermannstr./Klinikz. Nord		10	25	40	55	10	25	35
Lortzingstraße		11	26	41	56	11	26	36
Münsterstraße		12	27	42	57	12	27	37
Leopoldstraße		14	29	44	59	14	29	39
Dortmund Hbf		15	30	45	0.00	15	30	40
Kampstraße		16	31	46	01	16	31	41
Stadtgarten		18	33	48	03	18	33	43
DO-Stadthaus		19	34	49	04	19	34	0.44
Markgrafenstraße		20	35	50	05	20	35	0.51
Märkische Straße		22	37	52	07	22	37	0.59
Karl-Liebknecht-Straße		23	38	53	08	23	38	
Willem-van-Vloten-Straße		25	40	55	10	25	40	
DO-Hörde Bf		26	41	56	11	26	41	
Clarenberg	an	23.27	23.42	23.57	0.12	0.27	0.42	

Anschlussgarantie im Abendverkehr zum Bus siehe nach der letzten Fahrplantabelle dieser Linie



Haltestellen	Abfahrtszeiten																					
Clarenberg ab	3.24	3.44	3.49	4.04	4.24	4.44	4.46	4.54	5.04	5.14	5.24	5.34	5.44	5.54	6.04	6.14	6.24					
DO-Hörde Bf	25	45	50	05	25	45	47	55	05	15	25	35	45	55	05	15	25					
Willem-van-Vloten-Straße	26	46	51	06	26	46	48	56	06	16	26	36	46	56	06	16	26					
Karl-Liebknecht-Straße	3.22	28	48	53	08	28	48	50	58	08	18	28	38	48	58	08	18	28				
Märkische Straße	24	29	49	54	09	29	49	51	59	09	19	29	39	49	59	09	19	29				
Markgrafenstraße	25	31	51	56	11	31	51	53	5.01	11	21	31	41	51	6.01	11	21	31				
DO-Stadthaus	27	32	52	57	12	32	52	54	02	12	22	32	42	52	02	12	22	32				
Stadtgarten	28	33	53	58	13	33	53	55	03	13	23	33	43	53	03	13	23	33				
Kampstraße	29	35	55	4.00	15	35	55	57	05	15	25	35	45	55	05	15	25	35				
Dortmund Hbf	3.31	36	56	4.01	16	36	56	4.58	06	16	26	36	46	56	06	16	26	36				
Leopoldstraße	37	57	17	37	57	07	17	27	37	47	57	07	17	27	37	47	57	07	17	27	37	
Münsterstraße	38	58	18	38	58	08	18	28	38	48	58	08	18	28	38	48	58	08	18	28	38	
Lortzingstraße	39	59	19	39	59	09	19	29	39	49	59	09	19	29	39	49	59	09	19	29	39	
Immermannstr./Klinikz. Nord	41	4.01	21	41	5.01	11	21	31	41	51	6.01	11	21	31	41	51	6.01	11	21	31	41	
Fredenbaum	42	02	22	42	02	12	22	32	42	52	02	12	22	32	42	52	02	12	22	32	42	
Güterstraße	43	03	23	43	03	13	23	33	43	53	03	13	23	33	43	53	03	13	23	33	43	
Zeche Minister Stein	45	05	25	45	05	15	25	35	45	55	05	15	25	35	45	55	05	15	25	35	45	
Amtsstraße	46	06	26	46	06	16	26	36	46	56	06	16	26	36	46	56	06	16	26	36	46	
Externberg	47	07	27	47	07	17	27	37	47	57	07	17	27	37	47	57	07	17	27	37	47	
Grävingholz	48	08	28	48	08	18	28	38	48	58	08	18	28	38	48	58	08	18	28	38	48	
Waldesruh	50	10	30	50	10	20	30	40	50	6.00	10	20	30	40	50	6.00	10	20	30	40	50	
Maienweg	51	11	31	51	11	21	31	41	51	01	11	21	31	41	51	01	11	21	31	41	51	
Wittichstraße	52	12	32	52	12	22	32	42	52	02	12	22	32	42	52	02	12	22	32	42	52	
Brechten Zentrum	54	14	34	54	14	5.24	34	5.44	54	6.04	14	6.24	34	6.44	54	6.44	54	6.44	54	6.44	54	
Oetringhauser Straße	56	16	36	56	16	36	56	16	36	56	16	36	56	16	36	56	16	36	56	16	36	56
Herrentheystraße	57	17	37	57	17	37	57	17	37	57	17	37	57	17	37	57	17	37	57	17	37	57
Brambauer Krankenhaus	58	18	38	58	18	38	58	18	38	58	18	38	58	18	38	58	18	38	58	18	38	58
Brambauer Verkehrshof an	4.00	4.20	4.40	5.00	5.20	5.40	6.00	6.20	6.40	7.00												





Haltestellen	Abfahrtszeiten																	
	S					S												
Clarenberg U	ab	6.34	6.44	6.54	7.01	7.04	7.14	7.21	7.24	7.34	7.44	7.54	8.04	8.14		20.04	20.05	20.18
DO-Hörde Bf U		35	45	55	02	05	15	22	25	35	45	55	05	15		05	07	19
Willem-van-Floten-Straße U		36	46	56	03	06	16	23	26	36	46	56	06	16		06	08	20
Karl-Liebknecht-Straße U		38	48	58	05	08	18	25	28	38	48	58	08	18		08	10	22
Märkische Straße U		39	49	59	06	09	19	26	29	39	49	59	09	19		09	11	23
Markgrafenstraße U		41	51	7.01	08	11	21	28	31	41	51	8.01	11	21		11	13	25
DO-Stadthaus S U		6.34	42	52	02	09	12	22	29	32	42	52	02	12	22	12	14	26
Stadtgarten U		35	43	53	03	10	13	23	30	33	43	53	03	13	23	13	15	27
Kampstraße U		36	45	55	05	12	15	25	32	35	45	55	05	15	25	15	17	29
Dortmund Hbf DB S U		6.37	46	56	06	13	16	26	33	36	46	56	06	16	26	16	20.18	30
Leopoldstraße U		47	57	07	14	17	27	34	37	47	57	07	17	27		17		31
Münsterstraße U		48	58	08	15	18	28	35	38	48	58	08	18	28		18		32
Lortzingstraße U		49	59	09	16	19	29	36	39	49	59	09	19	29	usw.	19		33
Immermannstr./Klinikz. Nord U		51	7.01	11	18	21	31	38	41	51	8.01	11	21	31	bis	21		35
Fredenbaum U		52	02	12	7.19	22	32	7.39	42	52	02	12	22	32		22		36
Güterstraße U		53	03	13		23	33		43	53	03	13	23	33		23		37
Zeche Minister Stein U		55	05	15		25	35		45	55	05	15	25	35		25		39
Amtsstraße U		56	06	16		26	36		46	56	06	16	26	36		26		40
Externberg U		57	07	17		27	37		47	57	07	17	27	37		27		41
Grävingholz U		58	08	18		28	38		48	58	08	18	28	38		28		42
Waldesruh U		7.00	10	20		30	40		50	8.00	10	20	30	40		30		44
Maienweg U		01	11	21		31	41		51	01	11	21	31	41		31		45
Wittichstraße U		02	12	22		32	42		52	02	12	22	32	42		32		46
Brechten Zentrum U		7.04	14	7.24		34	7.44		54	8.04	14	8.24	34	8.44		34		20.48
Oetringhauser Straße U			16			36			56		16		36			36		
Herrentheystraße U			17			37			57		17		37			37		
Brambauer Krankenhaus U			18			38			58		18		38			38		
Brambauer Verkehrshof U	an		7.20			7.40			8.00		8.20		8.40			20.40		

S = fährt an Schultagen





Haltestellen	Abfahrtszeiten																	
Clarenberg ab	20.33	20.48	21.03	21.18		21.33	21.48	22.03	22.18	22.33	22.48	23.03	23.18	23.33	23.48	0.03	0.18	0.33
DO-Hörde Bf	35	49	04	19		34	49	04	19	34	49	04	19	34	49	04	19	34
Willem-van-Vloten-Straße	36	50	05	20		35	50	05	20	35	50	05	20	35	50	05	20	35
Karl-Liebnecht-Straße	38	52	07	22		37	52	07	22	37	52	07	22	37	52	07	22	37
Märkische Straße	39	53	08	23		38	53	08	23	38	53	08	23	38	53	08	23	38
Markgrafenstraße	41	55	10	25		40	55	10	25	40	55	10	25	40	55	10	25	40
DO-Stadthaus	42	56	11	26	21.27	41	56	11	26	41	56	11	26	41	56	11	26	41
Stadtgarten	43	57	12	27	28	42	57	12	27	42	57	12	27	42	57	12	27	42
Kampstraße	45	59	14	29	30	44	59	14	29	44	59	14	29	44	59	14	29	44
Dortmund Hbf	46	21.00	15	21.30	31	45	22.00	15	30	45	23.00	15	30	45	0.00	15	30	0.45
Leopoldstraße	47	01	16		32	46	01	16	31	46	01	16	31	46	01	16	31	
Münsterstraße	48	02	17		33	47	02	17	32	47	02	17	32	47	02	17	32	
Lortzingstraße	49	03	18		34	48	03	18	33	48	03	18	33	48	03	18	33	
Immermannstr./Klinikz. Nord	51	05	20		36	50	05	20	35	50	05	20	35	50	05	20	35	
Fredenbaum	52	06	21		37	51	06	21	36	51	06	21	36	51	06	0.21	0.36	
Güterstraße	53	07	22		38	52	07	22	37	52	07	22	37	52	07			
Zeche Minister Stein	55	09	24		40	54	09	24	39	54	09	24	39	54	09			
Amtsstraße	56	10	25		41	55	10	25	40	55	10	25	40	55	10			
Externberg	57	11	26		42	56	11	26	41	56	11	26	41	56	11			
Grävingholz	58	12	27		43	57	12	27	22.42	57	23.12	27	23.42	57	12			
Waldesruh	21.00	14	29		45	59	14	29		59		29		59	14			
Maienweg	01	15	30		46	22.00	15	30		23.00		30		0.00	15			
Wittichstraße	02	16	31		47	01	16	31		01		31		01	16			
Brechten Zentrum	03	18	33		21.49	03	22.18	33		03		33		03	18			
Oetringhauser Straße	05	21.27	35			05		35		05		35		05	20			
Herrentheystraße	07		36			06		36		06		36		06	21			
Brambauer Krankenhaus	08		37			07		37		07		37		07	22			
Brambauer Verkehrshof an	21.10		21.39			22.09		22.39		23.09		23.39		0.09	0.24			





Haltestellen		Abfahrtszeiten																
Clarenberg	ab	0.48	4.18	4.33	4.39	4.48	4.54	5.03	5.18	5.33	5.48	6.03	6.18	6.33	6.48	7.03	7.18	7.33
DO-Hörde Bf		49	19	34	40	49	55	04	19	34	49	04	19	34	49	04	19	34
Willem-van-Vloten-Straße		50	20	35	41	50	56	05	20	35	50	05	20	35	50	05	20	35
Karl-Liebknecht-Straße		52	22	37	43	52	58	07	22	37	52	07	22	37	52	07	22	37
Märkische Straße		53	23	38	44	53	59	08	23	38	53	08	23	38	53	08	23	38
Markgrafenstraße		55	25	40	46	55	5.01	10	25	40	55	10	25	40	55	10	25	40
DO-Stadthaus		56	26	41	47	56	02	11	26	41	56	11	26	41	56	11	26	41
Stadtgarten		57	27	42	48	57	03	12	27	42	57	12	27	42	57	12	27	42
Kampstraße		59	29	44	50	59	05	14	29	44	59	14	29	44	59	14	29	44
Dortmund Hbf		1.00	4.30	45	4.51	5.00	5.06	15	30	45	6.00	15	30	45	7.00	15	30	45
Leopoldstraße				46		01		16	31	46	01	16	31	46	01	16	31	46
Münsterstraße				47		02		17	32	47	02	17	32	47	02	17	32	47
Lortzingstraße				48		03		18	33	48	03	18	33	48	03	18	33	48
Immermannstr./Klinikz. Nord				50		05		20	35	50	05	20	35	50	05	20	35	50
Fredenbaum				51		06		21	36	51	06	21	36	51	06	21	36	51
Güterstraße				52		07		22	37	52	07	22	37	52	07	22	37	52
Zeche Minister Stein				54		09		24	39	54	09	24	39	54	09	24	39	54
Amtsstraße				55		10		25	40	55	10	25	40	55	10	25	40	55
Externberg				56		11		26	41	56	11	26	41	56	11	26	41	56
Grävingholz				57		12		27	42	57	12	27	42	57	12	27	42	57
Waldesruh				59		14		29	44	59	14	29	44	59	14	29	44	59
Maienweg				5.00		15		30	45	6.00	15	30	45	7.00	15	30	45	8.00
Wittichstraße				01		16		31	46	01	16	31	46	01	16	31	46	01
Brechten Zentrum				03		18		33	48	03	18	33	48	03	18	33	48	03
Oetringhauser Straße				05		5.24		35	5.54	05	6.24	35	6.54	05	7.24	35	7.54	05
Herrentheysstraße				06				36		06		36		06		36		06
Brambauer Krankenhaus				07				37		07		37		07		37		07
Brambauer Verkehrshof	an			5.09				5.39		6.09		6.39		7.09		7.39		8.09





Haltestellen	Abfahrtszeiten																		
Clarenberg	ab	7.48	8.03	8.18	8.32	8.44	8.54	9.04	9.14	9.24	9.34		20.04	20.18	20.33	20.48	21.03	21.18	21.33
DO-Hörde Bf		49	04	19	33	45	55	05	15	25	35		05	19	34	49	04	19	34
Willem-van-Vloten-Straße		50	05	20	34	46	56	06	16	26	36		06	20	35	50	05	20	35
Karl-Liebknecht-Straße		52	07	22	36	48	58	08	18	28	38		08	22	37	52	07	22	37
Märkische Straße		53	08	23	37	49	59	09	19	29	39		09	23	38	53	08	23	38
Markgrafenstraße		55	10	25	39	51	9.01	11	21	31	41		11	25	40	55	10	25	40
DO-Stadthaus		56	11	26	40	52	02	12	22	32	42		12	26	41	56	11	26	41
Stadtgarten		57	12	27	41	53	03	13	23	33	43		13	27	42	57	12	27	42
Kampstraße		59	14	29	43	55	05	15	25	35	45		15	29	44	59	14	29	44
Dortmund Hbf		8.00	15	30	44	56	06	16	26	36	46		16	30	45	21.00	15	30	45
Leopoldstraße		01	16	31	45	57	07	17	27	37	47		17	31	46	01	16	31	46
Münsterstraße		02	17	32	46	58	08	18	28	38	48		18	32	47	02	17	32	47
Lortzingstraße		03	18	33	47	59	09	19	29	39	49	usw.	19	33	48	03	18	33	48
Immermannstr./Klinikz. Nord		05	20	35	49	9.01	11	21	31	41	51	bis	21	35	50	05	20	35	50
Fredenbaum		06	21	36	50	02	12	22	32	42	52		22	36	51	06	21	36	51
Güterstraße		07	22	37	51	03	13	23	33	43	53		23	37	52	07	22	37	52
Zeche Minister Stein		09	24	39	53	05	15	25	35	45	55		25	39	54	09	24	39	54
Amtsstraße		10	25	40	54	06	16	26	36	46	56		26	40	55	10	25	40	55
Externberg		11	26	41	55	07	17	27	37	47	57		27	41	56	11	26	41	56
Grävingholz		12	27	42	56	08	18	28	38	48	58		28	42	57	12	27	42	57
Waldesruh		14	29	44	58	10	20	30	40	50	10.00		30	44	59	14	29	44	59
Maienweg		15	30	45	59	11	21	31	41	51	01		31	45	21.00	15	30	45	22.00
Wittichstraße		16	31	46	9.00	12	22	32	42	52	02		32	46	01	16	31	46	01
Brechten Zentrum		18	33	48	02	14	9.24	34	9.44	54	10.04		34	48	03	18	33	48	03
Oetringhauser Straße		8.24	35	8.54	04	16		36		56			36	20.54	05	21.24	35	21.54	05
Herrentheystraße			36		05	17		37		57			37		06		36		06
Brambauer Krankenhaus			37		06	18		38		58			38		07		37		07
Brambauer Verkehrshof	an		8.39		9.08	9.20		9.40		10.00			20.40		21.09		21.39		22.09





Haltestellen	Abfahrtszeiten													
Clarenberg ab	21.48	22.03		22.18	22.33	22.48	23.03	23.18	23.33	23.48	0.03	0.18	0.33	0.48
DO-Hörde Bf	49	04		19	34	49	04	19	34	49	04	19	34	49
Willem-van-Vloten-Straße	50	05		20	35	50	05	20	35	50	05	20	35	50
Karl-Liebknecht-Straße	52	07		22	37	52	07	22	37	52	07	22	37	52
Märkische Straße	53	08		23	38	53	08	23	38	53	08	23	38	53
Markgrafenstraße	55	10		25	40	55	10	25	40	55	10	25	40	55
DO-Stadthaus	56	11	22.12	26	41	56	11	26	41	56	11	26	41	56
Stadtgarten	57	12	13	27	42	57	12	27	42	57	12	27	42	57
Kampstraße	59	14	15	29	44	59	14	29	44	59	14	29	44	59
Dortmund Hbf	22.00	22.15	16	30	45	23.00	15	30	45	0.00	15	30	0.45	1.00
Leopoldstraße	01		17	31	46	01	16	31	46	01	16	31		1.11
Münsterstraße	02		18	32	47	02	17	32	47	02	17	32		
Lortzingstraße	03		19	33	48	03	18	33	48	03	18	33		
Immermannstr./Klinikz. Nord	05		21	35	50	05	20	35	50	05	20	35		
Fredenbaum	06		22	36	51	06	21	36	51	06	0.21	0.36		
Güterstraße	07		23	37	52	07	22	37	52	07				
Zeche Minister Stein	09		25	39	54	09	24	39	54	09				
Amtsstraße	10		26	40	55	10	25	40	55	10				
Externberg	11		27	41	56	11	26	41	56	11				
Grävingholz	12		28	22.42	57	23.12	27	23.42	57	12				
Waldesruh	14		30		59		29		59	14				
Maienweg	15		31		23.00		30		0.00	15				
Wittichstraße	16		32		01		31		01	16				
Brechten Zentrum	22.18		34		03		33		03	18				
Oetringhauser Straße			36		05		35		05	20				
Herrentheystraße			37		06		36		06	21				
Brambauer Krankenhaus			38		07		37		07	22				
Brambauer Verkehrshof an			22.40		23.09		23.39		0.09	0.24				





Haltestellen	Abfahrtszeiten																
Clarenberg ab	7.18	7.33	8.03	8.33	8.48	9.03	9.18	22.03	22.18	22.33	22.48	23.03	23.18	23.33	23.48	0.03	
DO-Hörde Bf	19	34	04	34	49	04	19	04	19	34	49	04	19	34	49	04	
Willem-van-Vloten-Straße	20	35	05	35	50	05	20	05	20	35	50	05	20	35	50	05	
Karl-Liebknecht-Straße	22	37	07	37	52	07	22	07	22	37	52	07	22	37	52	07	
Märkische Straße	23	38	08	38	53	08	23	08	23	38	53	08	23	38	53	08	
Markgrafenstraße	25	40	10	40	55	10	25	10	25	40	55	10	25	40	55	10	
DO-Stadthaus	26	41	7.56	11	41	56	11	26	11	26	41	56	11	26	41	56	11
Stadtgarten	27	42	57	12	42	57	12	27	12	27	42	57	12	27	42	57	12
Kampstraße	29	44	59	14	44	59	14	29	14	29	44	59	14	29	44	59	14
Dortmund Hbf	30	7.45	8.00	15	45	9.00	15	30	15	30	45	23.00	15	30	45	0.00	15
Leopoldstraße	31		01	16	46	01	16	31	16	31	46	01	16	31	46	01	16
Münsterstraße	32		02	17	47	02	17	32	17	32	47	02	17	32	47	02	17
Lortzingstraße	33		03	18	48	03	18	33	18	33	48	03	18	33	48	03	18
Immermannstr./Klinikz. Nord	35		05	20	50	05	20	35	20	35	50	05	20	35	50	05	20
Fredenbaum	36		06	21	51	06	21	36	21	36	51	06	21	36	51	06	0.21
Güterstraße	37		07	22	52	07	22	37	22	37	52	07	22	37	52	07	
Zeche Minister Stein	39		09	24	54	09	24	39	24	39	54	09	24	39	54	09	
Amtsstraße	40		10	25	55	10	25	40	25	40	55	10	25	40	55	10	
Externberg	41		11	26	56	11	26	41	26	41	56	11	26	41	56	11	
Grävingholz	42		12	27	57	12	27	42	27	22.42	57	23.12	27	23.42	57	12	
Waldesruh	44		14	29	59	14	29	44	29		59		29		59	14	
Maienweg	45		15	30	9.00	15	30	45	30	23.00		30		0.00	15		
Wittichstraße	46		16	31	01	16	31	46	31	01		31		01	16		
Brechten Zentrum	7.48		8.18	33	03	9.18	33	9.48	33	03		33		03	18		
Oetringhauser Straße				35	05		35		35	05		35		05	20		
Herrentheystraße				36	06		36		36	06		36		06	21		
Brambauer Krankenhaus				37	07		37		37	07		37		07	22		
Brambauer Verkehrshof an				8.39	9.09		9.39		22.39	23.09		23.39		0.09	0.24		



sonn- und feiertags

**U** U41

Haltestellen	Abfahrtszeiten				
Clarenberg	ab	0.18	0.33	0.48	
DO-Hörde Bf		19	34	49	
Willem-van-Floten-Straße		20	35	50	
Karl-Liebknecht-Straße		22	37	52	
Märkische Straße		23	38	53	
Markgrafenstraße		25	40	55	
DO-Stadthaus		26	41	56	1.07
Stadtgarten		27	42	57	08
Kampstraße		29	44	59	09
Dortmund Hbf		30	0.45	1.00	1.10
Leopoldstraße		31			
Münsterstraße		32			
Lortzingstraße		33			
Immermannstr./Klinikz. Nord		35			
Fredenbaum		0.36			
Güterstraße					
Zeche Minister Stein					
Amtsstraße					
Externberg					
Grävingholz					
Waldesruh					
Maienweg					
Wittichstraße					
Brechten Zentrum					
Oetringhauser Straße					
Herrentheystraße					
Brambauer Krankenhaus					
Brambauer Verkehrshof	an				

U41

DSW21
DO-Clarenberg - Hörde - Märkische Straße -
Stadtmitte - Hauptbahnhof - Fredenbaum -
Grävingholz - Brechten - LÜN-Brambauer

U41





Haltestelle	Ankunftszeit zur Linie Abfahrtszeit			Ankunftszeit zur Linie Abfahrtszeit			in Richtung
	montags - samstags			sonn- und feiertags			
DO-Hörde Bf in Richtung Clarenberg	20.58	432	21.02	20.56	432	21.00	Holzen
	21.26	432	21.30	21.26	432	21.30	Holzen
	21.56	432	22.00	21.56	432	22.00	Holzen
	22.26	432	22.30	22.26	432	22.30	Holzen
	22.56	432	23.00	22.56	432	23.00	Holzen
	23.26	432	23.35	23.26	432	23.35	Holzen
DO-Hörde Bf in Richtung Clarenberg	21.11	435	21.15	21.11	435	21.15	Schwerte
	21.41	435	21.45	21.41	435	21.45	Schwerte
	22.11	435	22.15	22.11	435	22.15	Schwerte
	22.41	435	22.45	22.41	435	22.45	Schwerte
	23.11	435	23.15	23.11	435	23.15	Schwerte
DO-Hörde Bf in Richtung Clarenberg	20.58	436	21.04	21.11	436	21.19	Aplerbeck
	21.26	436	21.34	21.41	436	21.49	Aplerbeck
	21.56	436	22.04	22.11	436	22.19	Aplerbeck
	22.26	436	22.34	22.41	436	22.49	Aplerbeck
	22.56	436	23.04	23.11	436	23.19	Aplerbeck
	23.26	436	23.34	23.41	436	23.49	Aplerbeck
DO-Hörde Bf in Richtung Clarenberg	20.58	440	21.01	20.56	440	21.00	Brünninghausen
	21.26	440	21.31	21.26	440	21.30	Brünninghausen
	21.56	440	22.00	21.56	440	22.00	Brünninghausen
	22.26	440	22.30	22.26	440	22.30	Brünninghausen
	22.56	440	23.00	22.56	440	23.00	Brünninghausen
	23.26	440	23.30	23.26	440	23.30	Brünninghausen
	23.56	440	00.00	23.56	440	00.00	Brünninghausen
DO-Hörde Bf in Richtung Clarenberg	20.58	440	21.01	20.56	440	21.00	Aplerbeck
	21.26	440	21.31	21.26	440	21.30	Aplerbeck
	21.56	440	22.01	21.56	440	22.00	Aplerbeck
	22.26	440	22.31	22.26	440	22.30	Aplerbeck
	22.56	440	23.00	22.56	440	23.00	Aplerbeck
	23.26	440	23.30	23.26	440	23.30	Aplerbeck
	23.56	440	23:5	23.56	440	00.00	Aplerbeck

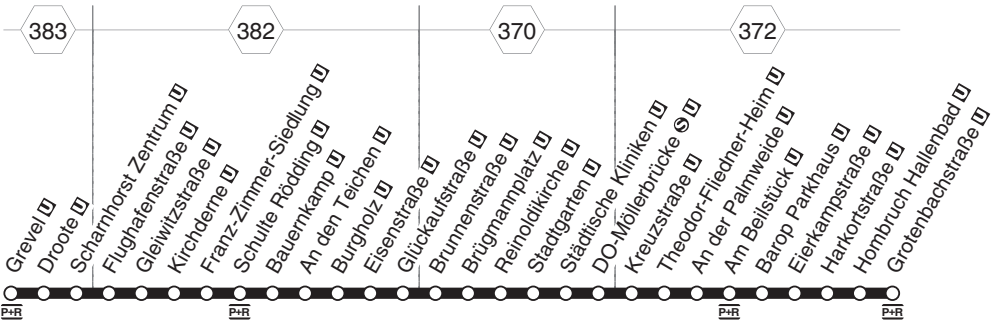


Haltestelle	Ankunftszeit zur Linie Abfahrtszeit			Ankunftszeit zur Linie Abfahrtszeit			in Richtung
	montags - samstags			sonn- und feiertags			
DO-Hörde Bf in Richtung Clarenberg	21.11	442	21:15	21.11	442	21.15	Reichsmark/Syburg
	21.41	442	21.45	21.41	442	21.45	Reichsmark
	22.11	442	22.15	22.11	442	22.15	Reichsmark/Syburg
	22.41	442	22.45	22.41	442	22.45	Reichsmark
	23.11	442	23.15	23.11	442	23.15	Reichsmark/Syburg
	23.41	442	23.45	23.41	442	23.45	Reichsmark
	00.11	442	00.15	00.11	442	00.15	Reichsmark
DO-Hörde Bf in Richtung Clarenberg	20.58	455	21.02	20.56	455	21.02	Funkenburg
	21.26	455	21.32	21.26	455	21.32	Funkenburg
	21.56	455	22.02	21.56	455	22.02	Funkenburg
	22.26	455	22.32	22.26	455	22.32	Funkenburg
	22.56	455	23.02	22.56	455	23.02	Funkenburg
	23.26	455	23.32	23.26	455	23.32	Funkenburg
	23.56	NE25	00.05	23.56	NE25	00.05	Schwerte
DO-Hörde Bf in Richtung Clarenberg	21.11	427	21.19				Scharnhorst
	21.41	427	21.49				Scharnhorst
	22.11	427	22.19				Scharnhorst
	22.41	427	22.49				Scharnhorst



U42

DSW21
DO-Grevel - Scharnhorst - Kirchderne -
Schulte Rödding - Stadtmite - Barop -
Hornbruch
und zurück



U U42



Haltestellen	Abfahrtszeiten															
Grevel	4.15	4.35		4.55		5.15	5.25		19.45	23.30	23.45	0.00	0.15	0.30		
Droote	16	36		56		16	26		46	31	46	01	16	31		
Scharnhorst Zentrum	17	37		57		17	27		47	32	47	02	17	32		
Flughafenstraße	18	38		58		18	28		48	33	48	03	18	33		
Gleiwitzstraße	19	39		59		19	29		49	34	49	04	19	34		
Kirchderne	21	41		5.01		21	31		51	36	51	06	21	36		
Franz-Zimmer-Siedlung	22	42		02		22	32		52	37	52	07	22	37		
Schulte Rödding	24	44		04	5.14	24	34		54	39	54	09	24	39		
Bauernkamp	25	45		05	15	25	35		55	40	55	10	25	40		
An den Teichen	26	46		06	16	26	36		56	41	56	11	26	41		
Burgholz	27	47		07	17	27	37		57	42	57	12	27	42		
Eisenstraße	29	49		09	19	29	39		59	44	59	14	29	44		
Glückaufstraße	30	50		10	20	30	40	alle 20.00	alle 20.00	45	0.00	15	30	45		
Brunnenstraße	32	52		12	22	32	42	10 Min.	02	15 Min.	47	02	17	32	47	
Brüggmannplatz		4.13	33	53	5.03	13	23	33	43	03	Min.	48	03	18	33	48
Reinoldikirche	3.54	14	34	54	04	14	24	34	44	04		49	04	19	34	49
Stadtgarten	56	16	36	56	06	16	26	36	46	06		51	06	21	0.36	0.51
Städtische Kliniken	57	17	37	57	07	17	27	37	47	07		52	07	0.22		
DO-Möllerbrücke	58	18	38	58	08	18	28	38	48	08		53	08			
Kreuzstraße	59	19	39	59	09	19	29	39	49	09		54	09			
Theodor-Fliedner-Heim	4.01	21	41	5.01	11	21	31	41	51	11		56	11			
An der Palmweide	02	22	42	02	12	22	32	42	52	12		57	12			
Am Beilstück	03	23	43	03	13	23	33	43	53	13		58	13			
Barop Parkhaus	04	24	44	04	14	24	34	44	54	14		59	14			
Eierkampstraße	06	26	46	06	16	26	36	46	56	16	0.01	16				
Harkortstraße	07	27	47	07	17	27	37	47	57	17		02	17			
Hombruch Hallenbad	08	28	48	08	18	28	38	48	58	18		03	18			
Grottenbachstraße	4.09	4.29	4.49	5.09	5.19	5.29	5.39	5.49	5.59	20.19	0.04	0.19				

Anschlussgarantie im Abendverkehr zum Bus siehe nach der letzten Fahrplantabelle dieser Linie



Haltestellen	Abfahrtszeiten									
Grevel										
Droote			5.15	5.30		8.45		19.45		23.45
Scharnhorst Zentrum			16	31		46		46		46
Flughafenstraße			17	32		47		47		47
Gleiwitzstraße			18	33		48		48		48
Kirchderne			19	34		49		49		49
Franz-Zimmer-Siedlung			21	36		51		51		51
Schulte Rödding			22	37		52		52		52
Bauernkamp			24	39		54		54		54
An den Teichen			25	40		55		55		55
Burgholz			26	41		56		56		56
Eisenstraße			27	42		57		57		57
Glückaufstraße			29	44		59		59		59
Brunnenstraße			30	45	alle	9.00	alle	20.00	alle	0.00
Brügmannplatz			32	47	15	02	10	02	15	02
Reinoldikirche			33	48	Min.	03	Min.	03	Min.	03
Stadtgarten	4.49	5.03	5.18	33	48	04	04	04	19	34
Städtische Kliniken	51	06	21	36	51	06	06	06	21	0.36
DO-Möllerbrücke	52	07	22	37	52	07	07	07	0.22	
Kreuzstraße	53	08	23	38	53	08	08	08		
Theodor-Fliedner-Heim	54	09	24	39	54	09	09	09		
An der Palmweide	56	11	26	41	56	11	11	11		
Am Beilstück	57	12	27	42	57	12	12	12		
Barop Parkhaus	58	13	28	43	58	13	13	13		
Eierkampstraße	59	14	29	44	59	14	14	14		
Harkortstraße	5.01	16	31	46	6.01	16	16	16		
Hombruch Hallenbad	02	17	32	47	02	17	17	17		
Grottenbachstraße	03	18	33	48	03	18	18	18		
	5.04	5.19	5.34	5.49	6.04	9.19	20.19	0.19		

Anschlussgarantie im Abendverkehr zum Bus siehe nach der letzten Fahrplantabelle dieser Linie



Haltestellen	Abfahrtszeiten														
Grevel															
Droote			8.00	8.30	9.00	9.15		23.30	23.45	0.00	0.15	0.30			
Scharnhorst Zentrum			01	31	01	16		31	46	01	16	31			
Flughafenstraße			02	32	02	17		32	47	02	17	32			
Gleiwitzstraße			03	33	03	18		33	48	03	18	33			
Kirchnerne			04	34	04	19		34	49	04	19	34			
Franz-Zimmer-Siedlung			06	36	06	21		36	51	06	21	36			
Schulte Rödding			07	37	07	22		37	52	07	22	37			
Bauernkamp	7.09	7.39	09	39	09	24		39	54	09	24	39			
An den Teichen	10	40	10	40	10	25		40	55	10	25	40			
Burgholz	11	41	11	41	11	26		41	56	11	26	41			
Eisenstraße	12	42	12	42	12	27		42	57	12	27	42			
Glückaufstraße	14	44	14	44	14	29		44	59	14	29	44			
Brunnenstraße	15	45	15	45	15	30	alle	45	0.00	15	30	45			
Brüggmannplatz	17	47	17	47	17	32	15	47	02	17	32	47			
Reinoldikirche	7.08	18	48	18	8.33	48	9.03	18	33	Min.	48	03	18	33	48
Städtische Kliniken	09	19	49	19	34	49	04	19	34		49	04	19	34	49
DO-Möllerbrücke	11	21	51	21	36	51	06	21	36		51	06	21	36	0.51
Kreuzstraße	7.12	22	52	22	37	52	07	22	37		52	07	0.22	0.37	
Theodor-Fledner-Heim	23	53	23	38	53	08	23	38		53	08				
An der Palmweide	24	54	24	39	54	09	24	39		54	09				
Am Beilstück	26	56	26	41	56	11	26	41		56	11				
Barop Parkhaus	27	57	27	42	57	12	27	42		57	12				
Eierkampstraße	28	58	28	43	58	13	28	43		58	13				
Harkortstraße	29	59	29	44	59	14	29	44		59	14				
Hombruch Hallenbad	31	8.01	31	46	9.01	16	31	46		0.01	16				
Grotenbachstraße	32	02	32	47	02	17	32	47		02	17				
	33	03	33	48	03	18	33	48		03	18				
	7.34	8.04	8.34	8.49	9.04	9.19	9.34	9.49		0.04	0.19				

Anschlussgarantie im Abendverkehr zum Bus siehe nach der letzten Fahrplantabelle dieser Linie



Haltestellen	Abfahrtszeiten																
Grotenbachstraße			4.16	4.36		4.56		5.16		19.56	20.12	20.27		23.42	23.57	0.12	0.27
Hombruch Hallenbad			17	37		57		17		57	13	28		43	58	13	28
Harkortstraße			18	38		58		18		58	14	29		44	59	14	29
Eierkampstraße			19	39		59		19		59	15	30		45	0.00	15	30
Barop Parkhaus			20	40		5.00		20		20.00	16	31		46	01	16	31
Am Beilstück			22	42		02		22		02	18	33		48	03	18	33
An der Palmweide			23	43		03		23		03	19	34		49	04	19	34
Theodor-Fliedner-Heim			24	44		04		24		04	20	35		50	05	20	35
Kreuzstraße			26	46		06		26		06	22	37		52	07	22	37
DO-Möllerbrücke			27	47		07		27		07	23	38		53	08	23	38
Städtische Kliniken			28	48	4.58	08	5.18	28		08	24	39		54	09	24	39
Stadtgarten	3.49		29	49	5.01	09	19	29		09	25	40		55	10	25	40
Reinoldikirche	51		31	51	5.01	11	21	31	alle	11	27	42	alle	57	12	27	42
Brügmannplatz	52	4.12	32	52	02	12	22	32	10	12	28	43	15	58	0.13	0.28	0.43
Brunnenstraße	53	13	33	53	03	13	23	33	Min.	13	29	44	Min.	59			
Glückaufstraße	55	15	35	55	05	15	25	35		15	31	46		0.01			
Eisenstraße	56	16	36	56	06	16	26	36		16	32	47		02			
Burgholz	57	17	37	57	07	17	27	37		17	33	48		03			
An den Teichen	58	18	38	58	08	18	28	38		18	34	49		04			
Bauernkamp	59	19	39	59	09	19	29	39		19	35	50		05			
Schulte Rödding	4.01	21	41	5.01	11	21	31	41		21	37	52		07			
Franz-Zimmer-Siedlung	02	22	42	02	12	22	32	42		22	38	53		08			
Kirchderne	04	24	44	04	14	24	34	44		24	40	55		10			
Gleiwitzstraße	06	26	46	06	16	26	36	46		26	42	57		12			
Flughafenstraße	07	27	47	07	17	27	37	47		27	43	58		13			
Scharnhorst Zentrum	08	28	48	08	18	28	38	48		28	44	59		14			
Droote	09	29	49	09	19	29	39	49		29	45	21.00		15			
Grevel	4.10	4.30	4.50	5.10	5.20	5.30	5.40	5.50		20.30	20.46	21.01		0.16			

Anschlussgarantie im Abendverkehr zum Bus siehe nach der letzten Fahrplantabelle dieser Linie



Haltestellen	Abfahrtszeiten																	
Grottenbachstraße																		
Hombruch Hallenbad																		
Harkortstraße																		
Eierkampstraße																		
Barop Parkhaus																		
Am Beilstück																		
An der Palmweide																		
Theodor-Fliedner-Heim																		
Kreuzstraße																		
DO-Möllerbrücke																		
Städtische Kliniken																		
Stadtgarten	4.40																	
Reinoldikirche	42																	
Brügmannplatz	43	4.58	5.13	28	43	alle 15	28	8.38	43	58	12	10	12	28	43	58	13	28
Brunnenstraße	44	59	14	29	44	Min.	29	39	44	59	13	Min.	13	29	44	59	14	29
Glückaufstraße	46	5.01	16	31	46		31	41	46	9.01	15		15	31	46	21.01	16	31
Eisenstraße	47	02	17	32	47		32	42	47	02	16		16	32	47	02	17	32
Burgholz	48	03	18	33	48		33	43	48	03	17		17	33	48	03	18	33
An den Teichen	49	04	19	34	49		34	44	49	04	18		18	34	49	04	19	34
Bauernkamp	50	05	20	35	50		35	45	50	05	19		19	35	50	05	20	35
Schulte Rödding	52	07	22	37	52		37	47	52	07	21		21	37	52	07	22	37
Franz-Zimmer-Siedlung	53	08	23	38	53		38	48	53	08	22		22	38	53	08	23	38
Kirchderne	55	10	25	40	55		40	50	55	10	24		24	40	55	10	25	40
Gleiwitzstraße	57	12	27	42	57		42	52	57	12	26		26	42	57	12	27	42
Flughafenstraße	58	13	28	43	58		43	53	58	13	27		27	43	58	13	28	43
Scharnhorst Zentrum	59	14	29	44	59		44	54	59	14	28		28	44	59	14	29	44
Droote	5.00	15	30	45	6.00		45	55	9.00	15	29		29	45	21.00	15	30	45
Grevel	5.01	5.16	5.31	5.46	6.01		8.46	8.56	9.01	9.16	9.30		20.30	20.46	21.01	21.16	21.31	21.46

Anschlussgarantie im Abendverkehr zum Bus siehe nach der letzten Fahrplantabelle dieser Linie



Haltestellen	Abfahrtszeiten														
Grotenbachstraße	21.27	23.42	23.57	0.12	0.27				7.42	8.12	8.42	23.42	23.57	0.12	0.27
Hornbruch Hallenbad	28	43	58	13	28				43	13	43	43	58	13	28
Harkortstraße	29	44	59	14	29				44	14	44	44	59	14	29
Eierkampstraße	30	45	0.00	15	30				45	15	45	45	0.00	15	30
Barop Parkhaus	31	46	01	16	31				46	16	46	46	01	16	31
Am Beilstück	33	48	03	18	33				48	18	48	48	03	18	33
An der Palmweide	34	49	04	19	34				49	19	49	49	04	19	34
Theodor-Fliedner-Heim	35	50	05	20	35				50	20	50	50	05	20	35
Kreuzstraße	37	52	07	22	37				52	22	52	52	07	22	37
DO-Möllerbrücke	38	53	08	23	38				53	23	53	53	08	23	38
Städtische Kliniken	39	54	09	24	39		7.19		54	24	54	54	09	24	39
Stadtgarten	40	55	10	25	40	6.50	20	7.25	55	25	55	55	10	25	40
Reinoldikirche	42	alle	57	12	27	42			57	27	57	alle	57	12	27
Brügmannplatz	43	15	58	0.13	0.28	0.43	52	23	28	58	28	8.43	58	15	58
Brunnenstraße	44	Min.	59				53	24	29	59	29	44	59	Min.	59
Glückaufstraße	46		0.01				55	26	31	8.01	31	46	9.01		0.01
Eisenstraße	47		02				56	27	32	02	32	47	02		02
Burgholz	48		03				57	28	33	03	33	48	03		03
An den Teichen	49		04				58	29	34	04	34	49	04		04
Bauernkamp	50		05				59	30	35	05	35	50	05		05
Schulte Rödding	52		07			7.01	7.32		37	07	37	52	07		07
Franz-Zimmer-Siedlung	53		08						38	08	38	53	08		08
Kirchderne	55		10						40	10	40	55	10		10
Gleiwitzstraße	57		12						42	12	42	57	12		12
Flughafenstraße	58		13						43	13	43	58	13		13
Scharnhorst Zentrum	59		14						44	14	44	59	14		14
Droote	22.00		15						45	15	45	9.00	15		15
Grevel	22.01		0.16						7.46	8.16	8.46	9.01	9.16		0.16

Anschlussgarantie im Abendverkehr zum Bus siehe nach der letzten Fahrplantabelle dieser Linie

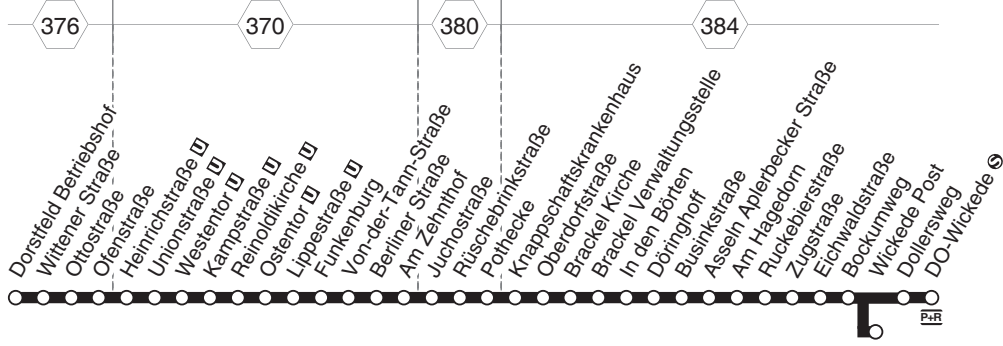


Haltestelle	Ankunftszeit zur Linie Abfahrtszeit			Ankunftszeit zur Linie Abfahrtszeit			in Richtung
	montags - samstags			sonn- und feiertags			
Barop Parkhaus in Richtung Grotenbachstraße	20.59	440	21.11	20.59	440	21.11	Hörde
	21.29	440	21.41	21.29	440	21.41	Hörde
	21.59	440	22.11	21.59	440	22.11	Hörde
	22.29	440	22.41	22.29	440	22.41	Hörde
	22.59	440	23.11	22.59	440	23.11	Hörde
	23.29	440	23.41	23.29	440	23.41	Hörde
	23.59	440	00.11	23.59	440	00.11	Renninghausen
Barop Parkhaus in Richtung Grotenbachstraße	21.14	440	21.19	21.14	440	21.19	Oespel
	21.44	440	21.49	21.44	440	21.49	Oespel
	22.14	440	22.19	22.14	440	22.19	Lütgendortmund
	22.44	440	22.49	22.44	440	22.49	Lütgendortmund
	23.14	440	23.18	23.14	440	23.19	Lütgendortmund
	23.44	440	23.48	23.44	440	23.49	Lütgendortmund
An der Palmweide in Richtung Grotenbachstraße	20.57	447	21.09	20.57	447	21.09	Hacheneu
	21.27	447	21.39	21.27	447	21.39	Hacheneu
	21.57	447	22.09	21.57	447	22.09	Hacheneu
	22.27	447	22.39	22.27	447	22.39	Hacheneu
	22.57	447	23.09	22.57	447	23.09	Hacheneu
	23.27	447	23:39	23:27	447	23.39	Kirchhörde
	23.57	447	00.09	23:57	447	00.09	Hombruch
An der Palmweide in Richtung Grotenbachstraße	21.12	447	21.16	21.12	447	21.16	Universität
	21.42	447	21.46	21.42	447	21.46	Universität
	22.12	447	22.16	22.12	447	22.16	Universität
	22.42	447	22.46	22.42	447	22.46	Universität
	23.12	447	23.16	23.12	447	23.16	Universität
	23.42	447	23.46	23.42	447	23.46	Universität
Barop Parkhaus in Richtung Grotenbachstraße	20.59	448	21.08	20.59	448	21.08	Löttringhausen/Kruckel
	21.29	448	21.38	21.29	448	21.38	Löttringhausen/Kruckel
	21.59	448	22.08	21.59	448	22.08	Löttringhausen/Kruckel
	22.29	448	22.38	22.29	448	22.38	Löttringhausen/Kruckel
	22.59	448	23.08	22.59	448	23.08	Löttringhausen/Kruckel



Haltestelle	Ankunftszeit zur Linie Abfahrtszeit montags - samstags			Ankunftszeit zur Linie Abfahrtszeit sonn- und feiertags			in Richtung
	Barop Parkhaus in Richtung Grotenbachstraße	23.29	448	23.38	23.29	448	
Barop Parkhaus in Richtung Grotenbachstraße	23.59	448	00.08	23.59	448	00.08	Hombruch
Schulte Rödding in Richtung Grevel	21.07	410	21.14	21.07	410	21.14	Derne
	21.37	410	21.44	21.37	410	21.44	Derne
	22.07	410	22.14	22.07	410	22.14	Derne
	22.37	410	22.44	22.37	410	22.44	Derne
	23.07	410	23.14	23.07	410	23.14	Derne
	23.37	410	23.44	23.37	410	23.44	Derne
Schulte Rödding in Richtung Grevel	21.07	410	21.17	21.07	410	21.17	Lindenhorst
	21.37	410	21.47	21.37	410	21.47	Lindenhorst
	22.07	410	22.17	22.07	410	22.17	Lindenhorst
	22.37	410	22.47	22.37	410	22.47	Lindenhorst
	23.07	410	23.17	23.07	410	23.17	Lindenhorst
	23.37	410	23.47	23.37	410	23.47	Lindenhorst
Droote in Richtung Grevel	21.15	420	21.20	21.15	420	21.20	Derne
	21.45	420	21.50	21.45	420	21.50	Derne
	22.15	420	22.20	22.15	420	22.20	Derne
	22.45	420	22.50	22.45	420	22.50	Derne
Grevel	21.01	423	21.06	21.01	423	21.06	Lanstrup
	21.31	423	21.36	21.31	423	21.36	Lanstrup
	22.01	423	22.06	22.01	423	22.06	Lanstrup
	22.31	423	22.36	22.31	423	22.36	Lanstrup
	23.01	423	23.06	23.01	423	23.06	Lanstrup
	23.31	423	23.36	23.31	423	23.36	Lanstrup
	00.01	423	00.06	00.01	423	00.06	Lanstrup

U U43



U U43



DSW21 DO-Dorstfeld - Stadtmitte - Körne - Wambel -
Brackel - Asseln - Wickede
und zurück

U43



Haltestellen		Abfahrtszeiten																
Dorstfeld Betriebshof	ab	3.00	4.20	4.30	4.40	4.50	5.00	5.10	5.17	5.20	5.27	5.30	5.37	5.40	5.47	5.50	5.57	6.00
Wittener Straße		01	21	31	41	51	01	11	18	21	28	31	38	41	48	51	58	01
Ofenstraße		04	24	34	44	54	04	14	21	24	31	34	41	44	51	54	6.01	04
Heinrichstraße		05	25	35	45	55	05	15	22	25	32	35	42	45	52	55	02	05
Unionstraße		06	26	36	46	56	06	16	23	26	33	36	43	46	53	56	03	06
Westentor		08	28	38	48	58	08	18	25	28	35	38	45	48	55	58	05	08
Kampstraße		09	29	39	49	59	09	19	26	29	36	39	46	49	56	59	06	09
Reinoldikirche		10	30	40	50	5.00	10	20	27	30	37	40	47	50	57	6.00	07	10
Ostentor		11	31	41	51	01	11	21	28	31	38	41	48	51	58	01	08	11
Lippestraße		13	33	43	53	03	13	23	30	33	40	43	50	53	6.00	03	10	13
Funkenburg		14	34	44	54	04	14	24	31	34	41	44	51	54	01	04	11	14
Von-der-Tann-Straße		16	36	46	56	06	16	26	33	36	43	46	53	56	03	06	13	16
Berliner Straße		17	37	47	57	07	17	27	34	37	44	47	54	57	04	07	14	17
Am Zehnthof		18	38	48	58	08	18	28	35	38	45	48	55	58	05	08	15	18
Juchostraße		20	40	50	5.00	10	20	30	37	40	47	50	57	6.00	07	10	17	20
Rüschbeinkstraße	alle	21	41	51	01	11	21	31	38	41	48	51	58	01	08	11	18	21
Pothecke	20	23	43	53	03	13	23	33	40	43	50	53	6.00	03	10	13	20	23
Knappschaftskrankenhaus	Min.	24	44	54	04	14	24	34	41	44	51	54	01	04	11	14	21	24
Oberdorfstraße		25	45	55	05	15	25	35	42	45	52	55	02	05	12	15	22	25
Brackel Kirche		26	46	56	06	16	26	36	43	46	53	56	03	06	13	16	23	26
Brackel Verwaltungsstelle		28	48	58	08	18	28	38	45	48	55	58	05	08	15	18	25	28
In den Börteln		29	49	59	09	19	29	39	5.46	49	5.56	59	6.06	09	6.16	19	6.26	29
Döringhoff		31	51	5.01	11	21	31	41		51		6.01		11		21		31
Businkstraße		34	54	04	14	24	34	44		54		04		14		24		34
Asseln Aplerbecker Straße		35	55	05	15	25	35	45		55		05		15		25		35
Am Hagedorn		36	56	06	16	26	36	46		56		06		16		26		36
Ruckebierstraße		38	58	08	18	28	38	48		58		08		18		28		38
Zugstraße	an	3.39	4.59	5.09	5.19	5.29	5.39	5.49		5.59		6.09		6.19		6.29		6.39
Zugstraße	ab	3.40	5.00	5.10	5.20	5.30	5.40	5.50		6.00		6.10		6.20		6.30		6.40
Eichwaldstraße		42	02	12	22	32	42	52		02		12		22		32		42
Bockumweg		3.43	5.03	13	5.23	33	5.43	53		6.03		13		6.23		33		6.43
Wickede Post	an			5.14		5.34		5.54				6.14				6.34		
Dollersweg		3.44	5.04		5.24		5.44			6.04				6.24				6.44
DO-Wickede	an	3.45	5.05		5.25		5.45			6.05				6.25				6.45

Anschlussgarantie im Abendverkehr zum Bus siehe nach der letzten Fahrplantabelle dieser Linie





Haltestellen		Abfahrtszeiten																
Dorstfeld Betriebshof	ab	6.07	6.10	6.20	6.30	6.40	6.50	7.00				19.30	19.40					
Wittener Straße		08	11	21	31	41	51	01				31	41					
Ofenstraße		11	14	24	34	44	54	04				34	44					
Heinrichstraße		12	15	25	35	45	55	05				35	45					
Unionstraße		13	16	26	36	46	56	06				36	46					
Westentor		15	18	6.25	6.35	38	6.45	48	6.55	58	7.05	08	7.15	38	19.45	48	19.55	
Kampstraße		16	19	26	29	36	39	46	49	56	59	06	09	16	39	46	49	56
Reinoldikirche		17	20	27	30	37	40	47	50	57	7.00	07	10	17	40	47	50	57
Ostentor		18	21	28	31	38	41	48	51	58	01	08	11	18	41	48	51	58
Lippestraße		20	23	30	33	40	43	50	53	7.00	03	10	13	20	43	50	53	20.00
Funkenburg		21	24	31	34	41	44	51	54	01	04	11	14	21	44	51	54	01
Von-der-Tann-Straße		23	26	33	36	43	46	53	56	03	06	13	16	23	46	53	56	03
Berliner Straße		24	27	34	37	44	47	54	57	04	07	14	17	24	47	54	57	04
Am Zehnthof		25	28	35	38	45	48	55	58	05	08	15	18	25	48	55	58	05
Juchostraße		27	30	37	40	47	50	57	7.00	07	10	17	20	27	50	57	20.00	07
Rüschelbrinkstraße		28	31	38	41	48	51	58	01	08	11	18	21	28	51	58	01	08
Pothecke		30	33	40	43	50	53	7.00	03	10	13	20	23	30	53	20.00	03	10
Knappschaftskrankenhaus		31	34	41	44	51	54	01	04	11	14	21	24	31	54	01	04	11
Oberdorfstraße		32	35	42	45	52	55	02	05	12	15	22	25	32	55	02	05	12
Brackel Kirche		33	36	43	46	53	56	03	06	13	16	23	26	33	56	03	06	13
Brackel Verwaltungsstelle		35	38	45	48	55	58	05	08	15	18	25	28	35	58	05	08	15
In den Börteln		6.36	39	6.46	49	6.56	59	7.06	09	7.16	19	7.26	29	7.36	59	20.06	09	20.16
Döringhoff			41	51	7.01	11	21	31				20.01	11					
Businkstraße			44	54	04	14	24	34				04	14					
Asseln Aplerbecker Straße			45	55	05	15	25	35				05	15					
Am Hagedorn			46	56	06	16	26	36				06	16					
Ruckebierstraße			48	58	08	18	28	38				08	18					
Zugstraße	an		6.49	6.59	7.09	7.19	7.29	7.39				20.09	20.19					
Zugstraße	ab		6.50	7.00	7.10	7.20	7.30	7.40				20.10	20.20					
Eichwaldstraße			52	02	12	22	32	42				12	22					
Bockumweg			53	7.03	13	7.23	33	7.43				13	20.23					
Wickede Post	an		6.54		7.14		7.34					20.14						
Dollersweg				7.04		7.24		7.44					20.24					
DO-Wickede	an			7.05		7.25		7.45					20.25					

Anschlussgarantie im Abendverkehr zum Bus siehe nach der letzten Fahrplattabelle dieser Linie





Haltestellen		Abfahrtszeiten											
Dorstfeld Betriebshof	ab	19.50	20.00	20.11	20.26	21.56							
Wittener Straße		51	01	12	27	57							
Ofenstraße		54	04	15	30	22.00							
Heinrichstraße		55	05	16	31	01							
Unionstraße		56	06	17	32	02							
Westentor		58	20.05	08	20.15	19	20.28	34	04	22.19	23.49	0.19	
Kampstraße		59	06	09	16	20	29	35	05	20	50	20	
Reinoldikirche		20.00	07	10	17	21	30	36	06	21	51	21	
Ostentor		01	08	11	18	22	31	37	07	22	52	22	
Lippestraße		03	10	13	20	24	33	39	09	24	54	24	
Funkenburg		04	11	14	21	25	34	40	10	25	55	25	
Von-der-Tann-Straße		06	13	16	23	27	36	42	12	27	57	27	
Berliner Straße		07	14	17	24	28	37	43	13	28	58	28	
Am Zehnthof		08	15	18	25	29	38	44	14	29	59	29	
Juchostraße		10	17	20	27	31	40	46	16	31	0.01	31	
Rüschelbrinkstraße		11	18	21	28	32	41	47	alle	17	32	02	32
Pothecke		13	20	23	30	34	43	49	15	19	34	04	34
Knappschaftskrankenhaus		14	21	24	31	35	44	50	Min.	20	35	05	35
Oberdorfstraße		15	22	25	32	36	45	51	21	36	alle	06	36
Brackel Kirche		16	23	26	33	37	46	52	22	37	15	07	37
Brackel Verwaltungsstelle		18	25	28	35	39	48	54	24	39	Min.	09	39
In den Börteln		19	20.26	29	20.36	40	20.49	55	25	40		10	0.40
Döringhoff		21	31	42	57	27	42	12					
Businkstraße		24	34	45	21.00	30	45	15					
Asseln Aplerbecker Straße		25	35	46	01	31	46	16					
Am Hagedorn		26	36	47	02	32	47	17					
Ruckebierstraße		28	38	49	04	34	49	19					
Zugstraße	an	20.29	20.39	20.50	21.05	22.35	22.50	0.20					
Zugstraße	ab	20.30	20.40	20.50	21.05	22.35	22.50	0.20					
Eichwaldstraße		32	42	52	07	37	52	22					
Bockumweg		33	20.43	20.53	21.08	22.38	22.53	0.23					
Wickede Post	an	20.34											
Dollersweg			20.44	20.54	21.09	22.39	22.54	0.24					
DO-Wickede	an		20.45	20.55	21.10	22.40	22.55	0.25					

Anschlussgarantie im Abendverkehr zum Bus siehe nach der letzten Fahrplantabelle dieser Linie





Haltestellen		Abfahrtszeiten																	
Dorstfeld Betriebshof	ab	4.26	5.41		7.51		8.21	8.27		8.37		8.47	8.50	8.57					
Wittener Straße		27	42		52		22	28		38		48	51	58					
Ofenstraße		30	45		55		25	31		41		51	54	9.01					
Heinrichstraße U		31	46		56		26	32		42		52	55	02					
Unionstraße U		32	47		57		27	33		43		53	56	03					
Westentor U		34	49	6.04	7.49	59	8.04	8.19	29	35	8.38	45	8.48	55	58	05	9.08		
Kampstraße U		35	50	05	50	8.00	05	20	30	36	39	46	49	56	59	06	09		
Reinoldikirche U		36	51	06	51	01	06	21	31	37	40	47	50	57	9.00	07	10		
Ostentor U		37	52	07	52	02	07	22	32	38	41	48	51	58	01	08	11		
Lippestraße U		39	54	09	54	04	09	24	34	40	43	50	53	9.00	03	10	13		
Funkenburg		40	55	10	55	05	10	25	35	41	44	51	54	01	04	11	14		
Von-der-Tann-Straße		42	57	12	57	07	12	27	37	43	46	53	56	03	06	13	16		
Berliner Straße		43	58	13	58	08	13	28	38	44	47	54	57	04	07	14	17		
Am Zehnthof		44	59	14	59	09	14	29	39	45	48	55	58	05	08	15	18		
Juchostraße		46	6.01	16	8.01	11	16	31	41	47	50	57	9.00	07	10	17	20		
Rüschbrinkstraße		47	alle	02	02	12	17	32	42	48	51	58	01	08	11	18	21		
Pothecke		49	15	04	19	04	14	19	34	44	50	53	9.00	03	10	13	20	23	
Knappschaftskrankenhaus		50	Min.	05	20	05	15	20	35	45	51	54	01	04	11	14	21	24	
Oberdorfstraße		51		06	21	alle	06	16	21	36	46	52	55	02	05	12	15	22	25
Brackel Kirche		52		07	22	15	07	17	22	37	47	53	56	03	06	13	16	23	26
Brackel Verwaltungsstelle		54		09	24	Min.	09	19	24	39	49	55	58	05	08	15	18	25	28
In den Börteln		55		10	25		10	20	25	40	50	8.56	59	9.06	09	9.16	19	9.26	29
Döringhoff		57		12	27		12	22	27	42	52	9.01		11		21		31	
Businkstraße		5.00		15	30		15	25	30	45	55		04	14		24		34	
Asseln Aplerbecker Straße		01		16	31		16	26	31	46	56		05	15		25		35	
Am Hagedorn		02		17	32		17	27	32	47	57		06	16		26		36	
Ruckebierstraße		04		19	34		19	29	34	49	59		08	18		28		38	
Zugstraße	an	5.05	6.20	6.35	8.20	8.30	8.35	8.50	9.00		9.09		9.19		9.29		9.39		
Zugstraße	ab	5.05	6.20	6.35	8.20	8.30	8.35	8.50	9.00		9.10		9.20		9.30		9.40		
Eichwaldstraße		07		22	37		22	32	37	52	02		12		22		32		42
Bockumweg		5.08	6.23	6.38	8.23	8.33	8.38	8.53	9.03		9.13		9.23		9.33		9.43		
Wickede Post	an					8.34		8.54		9.14					9.34				
Dollersweg		5.09	6.24	6.39	8.24	8.39		9.04				9.24		9.44				9.44	
DO-Wickede S	an	5.10	6.25	6.40	8.25	8.40		9.05				9.25		9.45				9.45	

Anschlussgarantie im Abendverkehr zum Bus siehe nach der letzten Fahrplantabelle dieser Linie





Haltestellen		Abfahrtszeiten																
Dorstfeld Betriebshof	ab	9.07	9.17	9.20	9.30	9.40	9.50	10.00	10.10					19.30				
Wittener Straße		08	18	21	31	41	51	01	11					31				
Ofenstraße		11	21	24	34	44	54	04	14					34				
Heinrichstraße		12	22	25	35	45	55	05	15					35				
Unionstraße		13	23	26	36	46	56	06	16					36				
Westentor		15	9.18	25	28	9.35	38	9.45	48	9.55	58	10.05	08	10.15	18	10.25	38	19.45
Kampstraße		16	19	26	29	36	39	46	49	56	59	06	09	16	19	26	39	46
Reinoldikirche		17	20	27	30	37	40	47	50	57	10.00	07	10	17	20	27	40	47
Ostentor		18	21	28	31	38	41	48	51	58	01	08	11	18	21	28	41	48
Lippestraße		20	23	30	33	40	43	50	53	10.00	03	10	13	20	23	30	43	50
Funkenburg		21	24	31	34	41	44	51	54	01	04	11	14	21	24	31	44	51
Von-der-Tann-Straße		23	26	33	36	43	46	53	56	03	06	13	16	23	26	33	46	53
Berliner Straße		24	27	34	37	44	47	54	57	04	07	14	17	24	27	34	47	54
Am Zehnthof		25	28	35	38	45	48	55	58	05	08	15	18	25	28	35	48	55
Juchostraße		27	30	37	40	47	50	57	10.00	07	10	17	20	27	30	37	50	57
Rüschebrinkstraße		28	31	38	41	48	51	58	01	08	11	18	21	28	31	38	51	58
Pothecke		30	33	40	43	50	53	10.00	03	10	13	20	23	30	33	40	53	20.00
Knappschafts Krankenhaus		31	34	41	44	51	54	01	04	11	14	21	24	31	34	41	54	01
Oberdorfstraße		32	35	42	45	52	55	02	05	12	15	22	25	32	35	42	55	02
Brackel Kirche		33	36	43	46	53	56	03	06	13	16	23	26	33	36	43	56	03
Brackel Verwaltungsstelle		35	38	45	48	55	58	05	08	15	18	25	28	35	38	45	58	05
In den Börteln		9.36	39	9.46	49	9.56	59	10.06	09	10.16	19	10.26	29	10.36	39	10.46	59	20.06
Döringhoff					41	51	10.01		11		21		31		41			20.01
Businkstraße					44	54	04		14		24		34		44			04
Asseln Aplerbecker Straße					45	55	05		15		25		35		45			05
Am Hagedorn					46	56	06		16		26		36		46			06
Ruckebierstraße					48	58	08		18		28		38		48			08
Zugstraße	an	9.49		9.59	10.09		10.19		10.29		10.39		10.49					20.09
Zugstraße	ab	9.50		10.00	10.10		10.20		10.30		10.40		10.50					20.10
Eichwaldstraße				52	02		12		22		32		42		52			12
Bockumweg				53	10.03		13		10.23		33		10.43		53			13
Wickede Post	an	9.54					10.14				10.34				10.54			20.14
Dollersweg					10.04				10.24						10.44			
DO-Wickede	an				10.05				10.25					10.45				

Anschlussgarantie im Abendverkehr zum Bus siehe nach der letzten Fahrplantabelle dieser Linie





Haltestellen		Abfahrtszeiten										
Dorstfeld Betriebshof	ab	19.40	19.50	20.00	20.11	20.26						
Wittener Straße		41	51	01	12	27						
Ofenstraße		44	54	04	15	30						
Heinrichstraße		45	55	05	16	31						
Unionstraße		46	56	06	17	32						
Westentor		48	19.55	58	20.05	08	20.15	19	20.25	34	20.49	23.49 0.19
Kampstraße		49	56	59	06	09	16	20	26	35	50	50 20
Reinoldikirche		50	57	20.00	07	10	17	21	27	36	51	51 21
Ostentor		51	58	01	08	11	18	22	28	37	52	52 22
Lippestraße		53	20.00	03	10	13	20	24	30	39	54	54 24
Funkenburg		54	01	04	11	14	21	25	31	40	55	55 25
Von-der-Tann-Straße		56	03	06	13	16	23	27	33	42	57	57 27
Berliner Straße		57	04	07	14	17	24	28	34	43	58	58 28
Am Zehnthof		58	05	08	15	18	25	29	35	44	59	59 29
Juchostraße		20.00	07	10	17	20	27	31	37	46	21.01	0.01 31
Rüschebrinkstraße		01	08	11	18	21	28	32	38	47	02	02 32
Pothecke		03	10	13	20	23	30	34	40	49	04	04 34
Knappschaftskrankenhaus		04	11	14	21	24	31	35	41	50	05	05 35
Oberdorfstraße		05	12	15	22	25	32	36	42	51	06	alle 06 36
Brackel Kirche		06	13	16	23	26	33	37	43	52	07	15 07 37
Brackel Verwaltungsstelle		08	15	18	25	28	35	39	45	54	09	Min. 09 39
In den Börteln		09	20.16	19	20.26	29	20.36	40	20.46	55	10	10 0.40
Döringhoff		11	21	31	42	57	12					12
Businkstraße		14	24	34	45	21.00	15					15
Asseln Aplerbecker Straße		15	25	35	46	01	16					16
Am Hagedorn		16	26	36	47	02	17					17
Ruckebierstraße		18	28	38	49	04	19					19
Zugstraße	an	20.19	20.29	20.39	20.50	21.05	21.20					0.20
Zugstraße	ab	20.20	20.30	20.40	20.50	21.05	21.20					0.20
Eichwaldstraße		22	32	42	52	07	22					22
Bockumweg		20.23	33	20.43	20.53	21.08	21.23					0.23
Wickede Post	an		20.34									
Dollersweg		20.24		20.44	20.54	21.09	21.24					0.24
DO-Wickede	an	20.25		20.45	20.55	21.10	21.25					0.25

Anschlussgarantie im Abendverkehr zum Bus siehe nach der letzten Fahrplantabelle dieser Linie





Haltestellen		Abfahrtszeiten																
DO-Wickede	ab	3.54	5.14	5.34				5.54						6.14				
Dollersweg		3.55	5.15	5.35				5.55						6.15				
Wickede Post				5.26					5.46				6.06			6.26		19.46
Bockumweg		3.57	5.17	27 5.37				47 5.57				07 6.17		27 6.17		47		
Eichwaldstraße		58	18 28	38			48 58		08 58			18 08		28 18		48		
Zugstraße		4.00	20 30	40			50 6.00		10 6.00			20 10		30 20		50		
Ruckebierstraße		01	21 31	41			51 01		11 01			21 11		31 21		51		
Am Hagedorn		03	23 33	43			53 03		13 03			23 13		33 23		53		
Asseln Aplerbecker Straße		04	24 34	44			54 04		14 04			24 14		34 24		54		
Businkstraße		05	25 35	45			55 05		15 05			25 15		35 25		55		
Döringhoff		07	27 37	47			57 07		17 07			27 17		37 27		57		
In den Börtén		10	30 40	50	5.54	6.04	10 6.14		20 6.24			30 6.34		40 6.44		20.00		
Brackel Verwaltungsstelle		11	31 41	51	55 01	05 11	15 21	25 31	35 41	45 51						01		
Brackel Kirche		12	32 42	52	56 02	06 12	16 22	26 32	36 42	46 52						02		
Oberdorfstraße		14	34 44	54	58 04	08 14	18 24	28 34	38 44	48 54						04		
Knappschaftskrankenhaus		15	alle 35	45	55	59 05	09 15	19 25	29 35	39 45	49	usw.				05		
Pothecke		16	20 36	46	56	6.00 06	10 16	20 26	30 36	40 46	50	bis				06		
Rüschebrinkstraße		18	Min. 38	48	58	02 08	12 18	22 28	32 38	42 48	52					08		
Juchostraße		19	39 49	59	03 09	13 19	23 29	33 39	43 49	53 59						09		
Am Zehnthof		21	41 51	6.01 05	11 15	21 25	31 35	41 45	51 55							11		
Berliner Straße		22	42 52	02 06	12 16	22 26	32 36	42 46	52 56							12		
Von-der-Tann-Straße		23	43 53	03 07	13 17	23 27	33 37	43 47	53 57							13		
Funkenburg		25	45 55	05 09	15 19	25 29	35 39	45 49	55 59							15		
Lippestraße		26	46 56	06 10	16 20	26 30	36 40	46 50	56 7.00							16		
Ostentor		27	47 57	07 11	17 21	27 31	37 41	47 51	57 01							17		
Reinoldikirche		29	49 59	09 13	19 23	29 33	39 43	49 53	59 03							19		
Kampstraße	an	4.30	5.50	6.00	6.10	6.14	6.20	6.24	6.30	6.34	6.40	6.44	6.50	6.54	7.00	7.04		20.20
Kampstraße	ab	4.31	5.51	6.01	6.11	6.14	6.21	6.24	6.31	6.34	6.41	6.44	6.51	6.54	7.01	7.04		20.21
Westentor		32	52 02	12	6.15	22 6.25	32 6.35	42 6.45	52 6.55	02 7.05						22		
Unionstraße		34	54 04	14		24 34		44 54		04 14						24		
Heinrichstraße		35	55 05	15		25 35		45 55		05 15						25		
Ofenstraße		36	56 06	16		26 36		46 56		06 16						26		
Wittener Straße		39	59 09	19		29 39		49 59		09 19						29		
Dorstfeld Betriebshof	an	4.40	6.00	6.10	6.20	6.30	6.40	6.50	7.00	7.10						20.30		

Anschlussgarantie im Abendverkehr zum Bus siehe nach der letzten Fahrplantabelle dieser Linie





Haltestellen		Abfahrtszeiten																						
DO-Wickede	ab	19.54				20.14								20.35					20.50	21.05	21.20	21.35	21.50	22.05
Dollersweg		19.55				20.15								20.36					20.51	21.06	21.21	21.36	21.51	22.06
Wickede Post				20.06						20.26				20.41										
Bockumweg		19.57		07		20.17				27				20.37		42			20.52	21.07	21.22	21.37	21.52	22.07
Eichwaldstraße		58		08		18				28				39		43			54	09	24	39	54	09
Zugstraße		20.00		10		20				30				40		45			55	10	25	40	55	10
Ruckebierstraße		01		11		21				31				41		46			56	11	26	41	56	11
Am Hagedorn		03		13		23				33				42		48			57	12	27	42	57	12
Asseln Aplerbecker Straße		04		14		24				34				44		49			59	14	29	44	59	14
Businkstraße		05		15		25				35				45		50			21.00	15	30	45	22.00	15
Döringhoff		07		17		27				37				47		52			02	17	32	47	02	17
In den Börtén		20.04	10	20.14	20	20.24	30	20.34	40	20.44	50	55	20.58	05	20	35	50	05	20	35	50	05	20	20
Brackel Verwaltungsstelle		05	11	15	21	25	31	35	41	45	51	56	59	06	21	36	51	06	21	36	51	06	21	21
Brackel Kirche		06	12	16	22	26	32	36	42	46	52	57	21.00	07	22	37	52	07	22	37	52	07	22	22
Oberdorfstraße		08	14	18	24	28	34	38	44	48	54	59	02	09	24	39	54	09	24	39	54	09	24	24
Knappschaftskrankenhaus		09	15	19	25	29	35	39	45	49	55	21.00	03	10	25	40	55	10	25	40	55	10	25	25
Pothecke		10	16	20	26	30	36	40	46	50	56	01	04	11	26	41	56	11	26	41	56	11	26	26
Rüschebrinkstraße		12	18	22	28	32	38	42	48	52	58	03	06	13	28	43	58	13	28	43	58	13	28	28
Juchostraße		13	19	23	29	33	39	43	49	53	59	04	07	14	29	44	59	14	29	44	59	14	29	29
Am Zehnthof		15	21	25	31	35	41	45	51	55	21.01	06	09	16	31	46	22.01	16	31	46	22.01	16	31	31
Berliner Straße		16	22	26	32	36	42	46	52	56	02	07	10	17	32	47	02	17	32	47	02	17	32	32
Von-der-Tann-Straße		17	23	27	33	37	43	47	53	57	03	08	11	18	33	48	03	18	33	48	03	18	33	33
Funkenburg		19	25	29	35	39	45	49	55	59	05	10	13	20	35	50	05	20	35	50	05	20	35	35
Lippestraße		20	26	30	36	40	46	50	56	21.00	06	11	14	21	36	51	06	21	36	51	06	21	36	36
Ostentor		21	27	31	37	41	47	51	57	01	07	12	15	22	37	52	07	22	37	52	07	22	37	37
Reinoldikirche		23	29	33	39	43	49	53	59	03	09	14	17	24	39	54	09	24	39	54	09	24	39	39
Kampstraße	an	20.24	20.30	20.34	20.40	20.44	20.50	20.54	21.00	21.04	21.10	21.15	21.18	21.25	21.40	21.55	22.10	22.25	22.40					
Kampstraße	ab	20.24	20.30	20.34	20.40	20.44	20.50	20.54	21.00	21.04	21.10	21.15	21.18	21.25	21.40	21.55	22.10	22.25	22.40					
Westentor		25	31	35	41	45	51	55	01	05	11	16	19	26	41	56	22.11	22.26	22.41					
Unionstraße		27	33	37	43	47	53	57	03	07	13	18	21	28	43	58								
Heinrichstraße		28	34	38	44	48	54	58	04	08	14	19	22	29	44	59								
Ofenstraße		29	35	39	45	49	55	59	05	09	15	20	23	30	45	22.00								
Wittener Straße		32	38	42	48	52	58	21.02	08	12	18	23	26	33	48	03								
Dorstfeld Betriebshof	an	20.33	20.39	20.43	20.49	20.53	20.59	21.03	21.09	21.13	21.19	21.24	21.27	21.34	21.49	22.04								

Anschlussgarantie im Abendverkehr zum Bus siehe nach der letzten Fahrplantabelle dieser Linie



Haltestellen		Abfahrtszeiten									
DO-Wickede	ab	22.20	22.35	22.50	23.05	23.20	23.35	23.50	0.05	0.20	0.35
Dollersweg		22.21	22.36	22.51	23.06	23.21	23.36	23.51	0.06	0.21	0.36
Wickede Post		}	}	}	}	}	}	}	}	}	}
Bockumweg		22.22	22.37	22.52	23.07	23.22	23.37	23.52	0.07	0.22	0.37
Eichwaldstraße		24	39	54	09	24	39	54	09	24	39
Zugstraße		25	40	55	10	25	40	55	10	25	40
Ruckebierstraße		26	41	56	11	26	41	56	11	26	41
Am Hagedorn		27	42	57	12	27	42	57	12	27	42
Asseln Aplerbecker Straße		29	44	59	14	29	44	59	14	29	44
Businkstraße		30	45	23.00	15	30	45	0.00	15	30	45
Döringhoff		32	47	02	17	32	47	02	17	32	47
In den Börteln		35	50	05	20	35	50	05	20	35	50
Brackel Verwaltungsstelle		36	51	06	21	36	51	06	21	36	51
Brackel Kirche		37	52	07	22	37	52	07	22	37	52
Oberdorfstraße		39	54	09	24	39	54	09	24	39	54
Knappschaftskrankenhaus		40	55	10	25	40	55	10	25	40	55
Pothcke		41	56	11	26	41	56	11	26	41	56
Rüschebrinkstraße		43	58	13	28	43	58	13	28	43	58
Juchostraße		44	59	14	29	44	59	14	29	44	59
Am Zehnthof		46	23.01	16	31	46	0.01	16	31	46	1.01
Berliner Straße		47	02	17	32	47	02	17	32	47	02
Von-der-Tann-Straße		48	03	18	33	48	03	18	33	48	03
Funkenburg		50	05	20	35	50	05	20	35	50	05
Lippestraße		51	06	21	36	51	06	21	36	51	06
Ostentor		52	07	22	37	52	07	22	37	52	07
Reinoldikirche		54	09	24	39	54	09	24	39	54	09
Kampstraße	an	22.55	23.10	23.25	23.40	23.55	0.10	0.25	0.40	0.55	1.10
Kampstraße	ab	22.55	23.10	23.25	23.40	23.55	0.10	0.25	0.40	0.55	1.10
Westentor		22.56	23.11	23.26	23.41	56	0.11	26	41	56	11
Unionstraße						58		28	43	58	13
Heinrichstraße						59		29	44	59	14
Ofenstraße						0.00		30	45	1.00	15
Wittener Straße						03		33	48	03	18
Dorstfeld Betriebshof	an					0.04		0.34	0.49	1.04	1.19

Anschlussgarantie im Abendverkehr zum Bus siehe nach der letzten Fahrplantabelle dieser Linie





Haltestellen		Abfahrtszeiten																	
DO-Wickede	ab	5.20	8.20	8.34					8.54						9.14			9.34	
Dollersweg		5.21	8.21	8.35				8.55							9.15			9.35	
Wickede Post						8.46					9.06						9.26		19.46
Bockumweg		5.22	8.22	8.37	47			8.57	07					9.17	27		9.37		47
Eichwaldstraße		24	24	38	48			58	08					18	28		38		48
Zugstraße		25	25	40	50			9.00	10					20	30		40		50
Ruckebierstraße		26	26	41	51			01	11					21	31		41		51
Am Hagedorn		27	27	43	53			03	13					23	33		43		53
Asseln Aplerbecker Straße		29	29	44	54			04	14					24	34		44		54
Businkstraße		30	30	45	55			05	15					25	35		45		55
Döringhoff		32	32	47	57			07	17					27	37		47		57
In den Börteln		35	35	50	9.00	9.04	10	9.14	20	9.24	30	9.34	40	9.44	50	9.54			20.00
Brackel Verwaltungsstelle		36	36	51	01	05	11	15	21	25	31	35	41	45	51	55			01
Brackel Kirche		37	alle	37	52	02	06	12	16	22	26	32	36	42	46	52	56		02
Oberdorfstraße		39	15	39	54	04	08	14	18	24	28	34	38	44	48	54	58		04
Knappschaftskrankenhaus		40	Min.	40	55	05	09	15	19	25	29	35	39	45	49	55	59	usw.	05
Pothecke		41		41	56	06	10	16	20	26	30	36	40	46	50	56	10.00	bis	06
Rüschebrinkstraße		43		43	58	08	12	18	22	28	32	38	42	48	52	58	02		08
Juchostraße		44		44	59	09	13	19	23	29	33	39	43	49	53	59	03		09
Am Zehnthof		46		46	9.01	11	15	21	25	31	35	41	45	51	55	10.01	05		11
Berliner Straße		47		47	02	12	16	22	26	32	36	42	46	52	56	02	06		12
Von-der-Tann-Straße		48		48	03	13	17	23	27	33	37	43	47	53	57	03	07		13
Funkenburg		50		50	05	15	19	25	29	35	39	45	49	55	59	05	09		15
Lippestraße		51		51	06	16	20	26	30	36	40	46	50	56	10.00	06	10		16
Ostentor		52		52	07	17	21	27	31	37	41	47	51	57	01	07	11		17
Reinoldikirche		54		54	09	19	23	29	33	39	43	49	53	59	03	09	13		19
Kampstraße	an	5.55	8.55	9.10	9.20	9.24	9.30	9.34	9.40	9.44	9.50	9.54	10.00	10.04	10.10	10.14			20.20
Kampstraße	ab	5.55	8.55	9.10	9.21	9.24	9.31	9.34	9.41	9.44	9.51	9.54	10.01	10.04	10.11	10.14			20.21
Westentor		5.56	8.56	9.11	22	9.25	32	9.35	42	9.45	52	9.55	02	10.05	12	10.15			22
Unionstraße					24		34		44		54		04	14					24
Heinrichstraße					25		35		45		55		05	15					25
Ofenstraße					26		36		46		56		06	16					26
Wittener Straße					29		39		49		59		09	19					29
Dorstfeld Betriebshof	an				9.30		9.40		9.50		10.00		10.10		10.20				20.30

Anschlussgarantie im Abendverkehr zum Bus siehe nach der letzten Fahrplantabelle dieser Linie














Haltestellen		Abfahrtszeiten																			
DO-Wickede	ab	19.55				20.14						20.35			20.50	21.05	21.20	21.35	21.50	22.05	
Dollersweg		19.56				20.15						20.36			20.51	21.06	21.21	21.36	21.51	22.06	
Wickede Post				20.06				20.26						20.41							
Bockumweg		19.58		07		20.17		27				20.37		42	20.52	21.07	21.22	21.37	21.52	22.07	
Eichwaldstraße		59		08		18		28				39		43	54	09	24	39	54	09	
Zugstraße		20.01		10		20		30				40		45	55	10	25	40	55	10	
Ruckebierstraße		02		11		21		31				41		46	56	11	26	41	56	11	
Am Hagedorn		04		13		23		33				42		48	57	12	27	42	57	12	
Asseln Aplerbecker Straße		05		14		24		34				44		49	59	14	29	44	59	14	
Businkstraße		06		15		25		35				45		50	21.00	15	30	45	22.00	15	
Döringhoff		08		17		27		37				47		52	02	17	32	47	02	17	
In den Börteln		20.04	11	20.14	20	20.24	30	20.34	40	20.44	50	20.54	55	05	20	35	50	05	20		
Brackel Verwaltungsstelle		05	12	15	21	25	31	35	41	45	51	55	56	06	21	36	51	06	21		
Brackel Kirche		06	13	16	22	26	32	36	42	46	52	56	57	07	22	37	52	07	22		
Oberdorfstraße		08	15	18	24	28	34	38	44	48	54	58	59	09	24	39	54	09	24		
Knappschaftskrankenhaus		09	16	19	25	29	35	39	45	49	55	59	21.00	10	25	40	55	10	25		
Pothecke		10	17	20	26	30	36	40	46	50	56	21.00	01	11	26	41	56	11	26		
Rüschebrinkstraße		12	19	22	28	32	38	42	48	52	58	02	03	13	28	43	58	13	28		
Juchostraße		13	20	23	29	33	39	43	49	53	59	03	04	14	29	44	59	14	29		
Am Zehnthof		15	22	25	31	35	41	45	51	55	21.01	05	06	16	31	46	22.01	16	31		
Berliner Straße		16	23	26	32	36	42	46	52	56	02	06	07	17	32	47	02	17	32		
Von-der-Tann-Straße		17	24	27	33	37	43	47	53	57	03	07	08	18	33	48	03	18	33		
Funkenburg		19	26	29	35	39	45	49	55	59	05	09	10	20	35	50	05	20	35		
Lippestraße		20	27	30	36	40	46	50	56	21.00	06	10	11	21	36	51	06	21	36		
Ostentor		21	28	31	37	41	47	51	57	01	07	11	12	22	37	52	07	22	37		
Reinoldikirche		23	30	33	39	43	49	53	59	03	09	13	14	24	39	54	09	24	39		
Kampstraße	an	20.24	20.31	20.34	20.40	20.44	20.50	20.54	21.00	21.04	21.10	21.14	21.15	21.25	21.40	21.55	22.10	22.25	22.40		
Kampstraße	ab	20.24	20.31	20.34	20.40	20.44	20.50	20.54	21.00	21.04	21.10	21.14	21.15	21.25	21.40	21.55	22.10	22.25	22.40		
Westentor		25	32	35	20.41	45	20.51	55	01	05	21.11	15	16	21.26	21.41	21.56	22.11	22.26	22.41		
Unionstraße		27	34	37		47		57	03	07		17	18								
Heinrichstraße		28	35	38		48		58	04	08		18	19								
Ofenstraße		29	36	39		49		59	05	09		19	20								
Wittener Straße		32	39	42		52		21.02	08	12		22	23								
Dorstfeld Betriebshof	an	20.33	20.40	20.43		20.53		21.03	21.09	21.13		21.23	21.24								

Anschlussgarantie im Abendverkehr zum Bus siehe nach der letzten Fahrplantabelle dieser Linie





Haltestellen	Abfahrtszeiten									
DO-Wickede  ab	22.20	22.35	22.50	23.05	23.20	23.35	23.50	0.05	0.20	0.35
Dollersweg	22.21	22.36	22.51	23.06	23.21	23.36	23.51	0.06	0.21	0.36
Wickede Post	}									
Bockumweg	22.22	22.37	22.52	23.07	23.22	23.37	23.52	0.07	0.22	0.37
Eichwaldstraße	24	39	54	09	24	39	54	09	24	39
Zugstraße	25	40	55	10	25	40	55	10	25	40
Ruckebierstraße	26	41	56	11	26	41	56	11	26	41
Am Hagedorn	27	42	57	12	27	42	57	12	27	42
Asseln Aplerbecker Straße	29	44	59	14	29	44	59	14	29	44
Businkstraße	30	45	23.00	15	30	45	0.00	15	30	45
Döringhoff	32	47	02	17	32	47	02	17	32	47
In den Börteln	35	50	05	20	35	50	05	20	35	50
Brackel Verwaltungsstelle	36	51	06	21	36	51	06	21	36	51
Brackel Kirche	37	52	07	22	37	52	07	22	37	52
Oberdorfstraße	39	54	09	24	39	54	09	24	39	54
Knappschaftskrankenhaus	40	55	10	25	40	55	10	25	40	55
Pothecke	41	56	11	26	41	56	11	26	41	56
Rüschebrinkstraße	43	58	13	28	43	58	13	28	43	58
Juchostraße	44	59	14	29	44	59	14	29	44	59
Am Zehnthof	46	23.01	16	31	46	0.01	16	31	46	1.01
Berliner Straße	47	02	17	32	47	02	17	32	47	02
Von-der-Tann-Straße	48	03	18	33	48	03	18	33	48	03
Funkenburg	50	05	20	35	50	05	20	35	50	05
Lippestraße 	51	06	21	36	51	06	21	36	51	06
Ostentor 	52	07	22	37	52	07	22	37	52	07
Reinoldikirche 	54	09	24	39	54	09	24	39	54	09
Kampstraße  an	22.55	23.10	23.25	23.40	23.55	0.10	0.25	0.40	0.55	1.10
Kampstraße  ab	22.55	23.10	23.25	23.40	23.55	0.10	0.25	0.40	0.55	1.10
Westentor 	22.56	23.11	23.26	23.41	56	0.11	26	41	56	11
Unionstraße 					58		28	43	58	13
Heinrichstraße 					59		29	44	59	14
Ofenstraße					0.00		30	45	1.00	15
Wittener Straße					03		33	48	03	18
Dorstfeld Betriebshof an					0.04		0.34	0.49	1.04	1.19

Anschlussgarantie im Abendverkehr zum Bus siehe nach der letzten Fahrplantabelle dieser Linie





Haltestellen		Abfahrtszeiten																	
DO-Wickede	ab	8.05	8.35	9.05	9.35	9.50	10.05	10.20	18.50	19.05	20.20	20.35	20.50	21.05	21.20				
Dollersweg		8.06	8.36	9.06	9.36	9.51	10.06	10.21	18.51	19.06	20.21	20.36	20.51	21.06	21.21				
Wickede Post																			
Bockumweg		8.07	8.37	9.07	9.37	9.52	10.07	10.22	18.52	19.07	20.22	20.37	20.52	21.07	21.22				
Eichwaldstraße		09	39	09	39	54	09	24	54	09	24	39	54	09	24				
Zugstraße		10	40	10	40	55	10	25	55	10	25	40	55	10	25				
Ruckebierstraße		11	41	11	41	56	11	26	56	11	26	41	56	11	26				
Am Hagedorn		12	42	12	42	57	12	27	57	12	27	42	57	12	27				
Asseln Aplerbecker Straße		14	44	14	44	59	14	29	59	14	29	44	59	14	29				
Businkstraße		15	45	15	45	10.00	15	30	19.00	15	30	45	21.00	15	30				
Döringhoff		17	47	17	47	02	17	32	02	17	32	47	02	17	32				
In den Börteln		20	50	9.05	20	9.35	50	05	20	35	05	20	35	50	05	20	35		
Brackel Verwaltungsstelle		21	51	06	21	36	51	06	21	36	06	21	36	51	06	21	36		
Brackel Kirche		22	52	07	22	37	52	07	22	37	alle	07	22	37	52	07	22	37	
Oberdorfstraße		24	54	09	24	39	54	09	24	39	15	09	24	39	54	09	24	39	
Knappschaftskrankenhaus		25	55	10	25	40	55	10	25	40	Min.	10	25	alle	40	55	10	25	40
Pothecke		26	56	11	26	41	56	11	26	41	11	26	15	41	56	11	26	41	
Rüschebrinkstraße		28	58	13	28	43	58	13	28	43	13	28	Min.	43	58	13	28	43	
Juchostraße		29	59	14	29	44	59	14	29	44	14	29	44	59	14	29	44		
Am Zehnthof		31	9.01	16	31	46	10.01	16	31	46	16	31	46	21.01	16	31	46		
Berliner Straße		32	02	17	32	47	02	17	32	47	17	32	47	02	17	32	47		
Von-der-Tann-Straße		33	03	18	33	48	03	18	33	48	18	33	48	03	18	33	48		
Funkenburg		35	05	20	35	50	05	20	35	50	20	35	50	05	20	35	50		
Lippestraße		36	06	21	36	51	06	21	36	51	21	36	51	06	21	36	51		
Ostentor		37	07	22	37	52	07	22	37	52	22	37	52	07	22	37	52		
Reinoldikirche		39	09	24	39	54	09	24	39	54	24	39	54	09	24	39	54		
Kampstraße	an	8.40	9.10	9.25	9.40	9.55	10.10	10.25	10.40	10.55	19.25	19.40	20.55	21.10	21.25	21.40	21.55		
Kampstraße	ab	8.40	9.10	9.25	9.40	9.55	10.10	10.25	10.40	10.55	19.25	19.40	20.55	21.10	21.25	21.40	21.55		
Westentor		8.41	9.11	9.26	41	9.56	11	10.26	41	10.56	19.26	41	56	21.11	21.26	21.41	21.56		
Unionstraße				43		13		43		43		43	58						
Heinrichstraße				44		14		44		44		44	59						
Ofenstraße				45		15		45		45		45	21.00						
Wittener Straße				48		18		48		48		48	03						
Dorstfeld Betriebshof	an			9.49		10.19		10.49		19.49		21.04							

Anschlussgarantie im Abendverkehr zum Bus siehe nach der letzten Fahrplantabelle dieser Linie





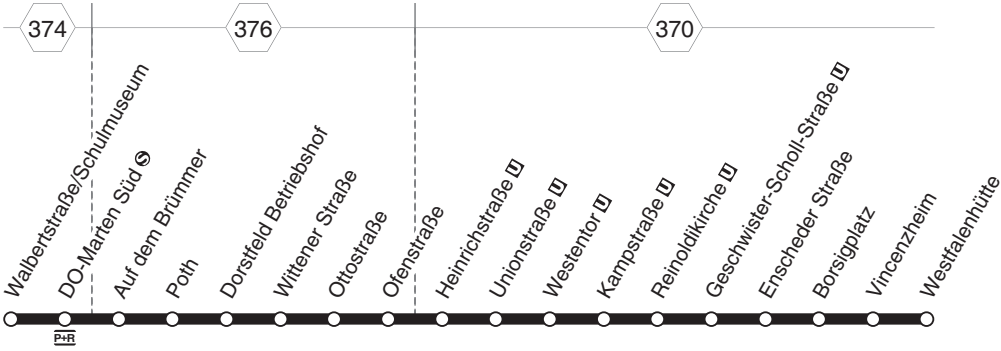
Haltestellen		Abfahrtszeiten												
DO-Wickede	ab	21.35	21.50	22.05	22.20	22.35	22.50	23.05	23.20	23.35	23.50	0.05	0.20	0.35
Dollersweg		21.36	21.51	22.06	22.21	22.36	22.51	23.06	23.21	23.36	23.51	0.06	0.21	0.36
Wickede Post		}												
Bockumweg		21.37	21.52	22.07	22.22	22.37	22.52	23.07	23.22	23.37	23.52	0.07	0.22	0.37
Eichwaldstraße		39	54	09	24	39	54	09	24	39	54	09	24	39
Zugstraße		40	55	10	25	40	55	10	25	40	55	10	25	40
Ruckebierstraße		41	56	11	26	41	56	11	26	41	56	11	26	41
Am Hagedorn		42	57	12	27	42	57	12	27	42	57	12	27	42
Asseln Aplerbecker Straße		44	59	14	29	44	59	14	29	44	59	14	29	44
Businkstraße		45	22.00	15	30	45	23.00	15	30	45	0.00	15	30	45
Döringhoff		47	02	17	32	47	02	17	32	47	02	17	32	47
In den Börteln		50	05	20	35	50	05	20	35	50	05	20	35	50
Brackel Verwaltungsstelle		51	06	21	36	51	06	21	36	51	06	21	36	51
Brackel Kirche		52	07	22	37	52	07	22	37	52	07	22	37	52
Oberdorfstraße		54	09	24	39	54	09	24	39	54	09	24	39	54
Knappschaftskrankenhaus		55	10	25	40	55	10	25	40	55	10	25	40	55
Pothecke		56	11	26	41	56	11	26	41	56	11	26	41	56
Rüschebrinkstraße		58	13	28	43	58	13	28	43	58	13	28	43	58
Juchostraße		59	14	29	44	59	14	29	44	59	14	29	44	59
Am Zehnthof		22.01	16	31	46	23.01	16	31	46	0.01	16	31	46	1.01
Berliner Straße		02	17	32	47	02	17	32	47	02	17	32	47	02
Von-der-Tann-Straße		03	18	33	48	03	18	33	48	03	18	33	48	03
Funkenburg		05	20	35	50	05	20	35	50	05	20	35	50	05
Lippestraße		06	21	36	51	06	21	36	51	06	21	36	51	06
Ostentor		07	22	37	52	07	22	37	52	07	22	37	52	07
Reinoldikirche		09	24	39	54	09	24	39	54	09	24	39	54	09
Kampstraße	an	22.10	22.25	22.40	22.55	23.10	23.25	23.40	23.55	0.10	0.25	0.40	0.55	1.10
Kampstraße	ab	22.10	22.25	22.40	22.55	23.10	23.25	23.40	23.55	0.10	0.25	0.40	0.55	1.10
Westentor		22.11	22.26	22.41	22.56	23.11	23.26	23.41	56	0.11	26	41	56	11
Unionstraße									58		28	43	58	13
Heinrichstraße									59		29	44	59	14
Ofenstraße									0.00		30	45	1.00	15
Wittener Straße									03		33	48	03	18
Dorstfeld Betriebshof	an								0.04		0.34	0.49	1.04	1.19

Anschlussgarantie im Abendverkehr zum Bus siehe nach der letzten Fahrplantabelle dieser Linie





Haltestelle	Ankunftszeit zur Linie		Abfahrtszeit		Ankunftszeit zur Linie		Abfahrtszeit		in Richtung
	montags - samstags				sonn- und feiertags				
Brackel Kirche in Richtung Wickede	20.52	420	21.01		20.52	420	21.01		Scharnhorst
	21.22	420	21.31		21.22	420	21.31		Scharnhorst
	21.52	420	22.01		21.52	420	22.01		Scharnhorst
	22.22	420	22.31		22.22	420	22.31		Scharnhorst
	22.52	420	23.01		22.52	420	23.01		Scharnhorst
	23.22	420	23.31		23.22	420	23.31		Scharnhorst
Brackel Kirche in Richtung Wickede	20.52	420	20.59						Aplerbeck
	21.22	420	21.29						Aplerbeck
	21.52	420	21.59						Aplerbeck
	22.22	420	22.29						Aplerbeck
	22.52	420	22.59						Aplerbeck
	23.22	420	23.29						Aplerbeck
Brackel Kirche in Richtung Wickede	21.07	436	21.16		20.52	436	20.58		Aplerbeck
	21.37	436	21.46		21.22	436	21.28		Aplerbeck
	22.07	436	22.16		21.52	436	21.58		Aplerbeck
	22.37	436	22.46		22.22	436	22.28		Aplerbeck
	23.07	436	23.16		22.52	436	22.58		Aplerbeck
	23.37	436	23.46		23.22	436	23.28		Aplerbeck
Brackel Kirche in Richtung Wickede					23.52	436	23.58		Aplerbeck
	21.07	436	21.16						Hohenbuschei/Asseln
	21.37	436	21.46						Hohenbuschei/Asseln
	22.07	436	22.16						Hohenbuschei/Asseln
	22.37	436	22.46						Hohenbuschei/Asseln
	23.07	436	23.16						Hohenbuschei/Asseln
Asseln Aplerbecker Straße in Richtung Wickede	23.37	436	23.46						Hohenbuschei/Asseln
	21.01	426	21.05		21.01	426	21.05		Husen
	21.31	426	21.35		21.31	426	21.35		Husen
	22.01	426	22.05		22.01	426	22.05		Husen
	22.31	426	22.35		22.31	426	22.35		Husen
	23.01	426	23.05		23.01	426	23.05		Husen
Asseln Aplerbecker Straße in Richtung Wickede	23.31	426	23.35		23.31	426	23.35		Husen
	00.01	426	00.05		00.01	426	00.05		Husen





Haltestellen	Abfahrtszeiten															
	V				V				X				X			
Walbertstraße/Schulmuseum		4.18	4.38	4.58		5.18		7.18	7.24	7.28		12.38	12.44	12.48	19.48	20.03
DO-Marten Süd		19	39	59		19		19	25	29		39	45	49	49	04
Auf dem Brümmer		22	42	5.02		22		22	28	32		42	48	52	52	06
Poth		23	43	03		23		23	29	33		43	49	53	53	08
Dorstfeld Betriebshof	3.45	25	45	05	5.15	25		25	31	35		45	51	55	55	09
Wittener Straße	46	26	46	06	16	26		26	32	36		46	52	56	56	10
Ottostraße	48	28	48	08	18	28		28	34	38		48	54	58	58	12
Ofenstraße	49	29	49	09	19	29	alle	29	35	39	alle	49	55	59	alle	59
Heinrichstraße	50	30	50	10	20	30	10	30	36	40	10	50	56	13.00	10	20.00
Unionstraße	51	31	51	11	21	31	Min.	31	37	41	Min.	51	57	01	Min.	01
Westentor	53	4.13	33	53	13	23	33	33	39	43		53	59	03		03
Kampstraße	54	14	34	54	14	24	34	34	40	44		54	13.00	04		04
Reinoldikirche	55	15	35	55	15	25	35	35	41	45		55	01	05		05
Geschwister-Scholl-Straße	57	17	37	57	17	27	37	37	43	47		57	03	07		07
Enscheder Straße	59	19	39	59	19	29	39	39	45	49		59	05	09		09
Borsigplatz	4.01	21	41	5.01	21	31	41	41	47	51		13.01	07	11		11
Vincenzheim	02	22	42	02	22	32	42	42	48	52		02	08	12		12
Westfalenhütte	an	4.03	4.23	4.43	5.03	5.23	5.33	5.43	7.43	7.49	7.53	13.03	13.09	13.13		20.13

V = fährt von der Haltestelle auf dem Betriebshof Dorstfeld **X** = fährt an Schultagen

Anschlussgarantie im Abendverkehr zum Bus siehe nach der letzten Fahrplantabelle dieser Linie



Haltestellen	Abfahrtszeiten								
Walbertstraße/Schulmuseum	20.08	20.18	20.33	20.36	20.48		23.48	0.03	0.18
DO-Marten Süd	09	19	34	37	49		49	04	19
Auf dem Brümmer	11	21	36	39	51		51	06	21
Poth	13	23	38	41	53		53	08	23
Dorstfeld Betriebshof	14	24	39	42	54		54	09	24
Wittener Straße	20.15	25	40	20.43	55		55	10	25
Ottostraße		27	42		57		57	12	27
Ofenstraße		28	43		58	alle	58	13	28
Heinrichstraße		29	44		59	15	59	14	29
Unionstraße		30	45		21.00	Min.	0.00	15	30
Westentor		32	47		02		02	17	32
Kampstraße		33	48		03		03	0.18	33
Reinoldikirche		34	49		04		04		0.34
Geschwister-Scholl-Straße		36	51		06		06		
Enscheder Straße		38	53		08		08		
Borsigplatz		39	54		09		09		
Vincenzheim		40	55		10		10		
Westfalenhütte an		20.41	20.56		21.11		0.11		

Anschlussgarantie im Abendverkehr zum Bus siehe nach der letzten Fahrplantabelle dieser Linie



Haltestellen	Abfahrtszeiten													
	V													
Walbertstraße/Schulmuseum		5.33		8.18	8.28		19.48	20.03		23.48	0.03	0.18		
DO-Marten Süd		34		19	29		49	04		49	04	19		
Auf dem Brümmer		36		21	32		52	06		51	06	21		
Poth		38		23	33		53	08		53	08	23		
Dorstfeld Betriebshof	4.54	39		24	35		55	09		54	09	24		
Wittener Straße	55	40		25	36		56	10		55	10	25		
Ottostraße	57	42		27	38		58	12		57	12	27		
Ofenstraße	58	43	alle	28	39	alle	59	13	alle	58	13	28		
Heinrichstraße	59	44	15	29	40	10	20.00	14	15	59	14	29		
Unionstraße	5.00	45	Min.	30	41	Min.	01	15	Min.	0.00	15	30		
Westentor	02	5.17	5.32	47		32	43		03	17		02	17	32
Kampstraße	03	18	33	48		33	44		04	18		03	0.18	33
Reinoldikirche	04	19	34	49		34	45		05	19		04		0.34
Geschwister-Scholl-Straße	06	21	36	51		36	47		07	21		06		
Enscheder Straße	08	23	38	53		38	49		09	23		08		
Borsigplatz	09	24	39	54		39	51		11	24		09		
Vincenzheim	10	25	40	55		40	52		12	25		10		
Westfalenhütte an	5.11	5.26	5.41	5.56		8.41	8.53		20.13	20.26		0.11		

V = fährt von der Haltestelle auf dem Betriebshof Dorstfeld

Anschlussgarantie im Abendverkehr zum Bus siehe nach der letzten Fahrplantabelle dieser Linie



Haltestellen	Abfahrtszeiten													
	V													
Walbertstraße/Schulmuseum	8.03	8.33	9.03		9.33		19.03	19.05	19.18	23.48	0.03	0.18		
DO-Marten Süd	04	34	04		34		04	07	19	49	04	19		
Auf dem Brümmer	06	36	06		36		06	09	21	51	06	21		
Poth	08	38	08		38		08	11	23	53	08	23		
Dorstfeld Betriebshof	09	39	09	9.24	39		09	12	24	54	09	24		
Wittener Straße	10	40	10	25	40		10	19.13	25	55	10	25		
Ottostraße	12	42	12	27	42		12		27	57	12	27		
Ofenstraße	13	43	13	28	43	alle	13		28	alle	58	13	28	
Heinrichstraße	14	44	14	29	44	15	14		29	15	59	14	29	
Unionstraße	15	45	15	30	45	Min.	15		30	Min.	0.00	15	30	
Westentor	7.46	17	47	9.01	17	32	47		17		32	02	17	32
Kampstraße	47	18	48	02	18	33	48		18		33	03	0.18	33
Reinoldikirche	48	19	49	03	19	34	49		19		34	04		0.34
Geschwister-Scholl-Straße	50	21	51	05	21	36	51		21		36	06		
Enscheder Straße	52	23	53	07	23	38	53		23		38	08		
Borsigplatz	53	24	54	08	24	39	54		24		39	09		
Vincenzheim	54	25	55	09	25	40	55		25		40	10		
Westfalenhütte an	7.55	8.26	8.56	9.10	9.26	9.41	9.56		19.26		19.41	0.11		

V = fährt von der Haltestelle auf dem Betriebshof Dorstfeld

Anschlussgarantie im Abendverkehr zum Bus siehe nach der letzten Fahrplantabelle dieser Linie










Haltestellen		Abfahrtszeiten														
Westfalenhütte	ab	4.07	4.27	4.47	V	5.07	5.27	5.37	7.47	X	7.53	7.57	13.07	X	13.13	
Vincenzheim		08	28	48		08	28	38	48	54	58		08		14	
Borsigplatz		09	29	49		09	29	39	49	55	59		09		15	
Enscheder Straße		11	31	51		11	31	41	51	57	8.01		11		17	
Geschwister-Scholl-Straße U		13	33	53		13	33	43	53	59	03		13		19	
Reinoldikirche U		3.54	15	35	55	15	35	45	55	8.01	05		15		21	
Kampstraße U		56	16	36	56	16	36	46	56	02	06		16		22	
Westentor U		57	17	37	57	17	5.27	37	47	alle	57	03	07	alle	17	23
Unionstraße U		58	19	39	59	19	28	39	49	10	59	05	09	10	19	25
Heinrichstraße U		59	20	40	5.00	20	29	40	50	Min.	8.00	06	10	Min.	20	26
Ofenstraße		4.01	21	41	01	21	30	41	51	01	07	11			21	27
Ottostraße		02	22	42	02	22	31	42	52	02	08	12			22	28
Wittener Straße		04	24	44	04	5.13	24	33	44	5.51	54	04	10	14	24	30
Dorstfeld Betriebshof		05	25	45	05	14	25	35	45	52	55	05	11	15	25	31
Poth		06	27	47	07	16	27	36	47	53	57	07	13	17	27	33
Auf dem Brümmer		08	28	48	08	18	28	38	48	55	58	08	14	18	28	34
DO-Marten Süd S		11	31	51	11	20	31	41	51	58	6.01	11	17	21	31	37
Walbertstraße/Schulmuseum	an	4.13	4.33	4.53	5.13	5.22	5.33	5.42	5.53	5.59	6.03	8.13	8.19	8.23	13.33	13.39

V = fährt von der Haltestellenposition in Fahrtrichtung Stadtmitte **X** = fährt an Schultagen








Anschlussgarantie im Abendverkehr zum Bus siehe nach der letzten Fahrplantabelle dieser Linie



Haltestellen		Abfahrtszeiten								
Westfalenhütte	ab	13.17	19.47	19.57	20.07	20.18		23.48	0.03	0.18
Vincenzheim		18	48	58	08	19		49	04	19
Borsigplatz		19	49	59	09	20		50	05	20
Enscheder Straße		21	51	20.01	11	22		52	07	22
Geschwister-Scholl-Straße 		23	53	03	12	23		53	08	23
Reinoldikirche 		25	55	05	15	26		56	11	26
Kampstraße 		26	56	06	16	27		57	12	27
Westentor 		27	alle	57	07	17	28	alle	58	13
Unionstraße 		29	10	59	09	19	30	15	0.00	15
Heinrichstraße 		30	Min.	20.00	10	20	31	Min.	01	16
Ofenstraße		31		01	11	21	32		02	17
Ottostraße		32		02	12	22	33		03	18
Wittener Straße		34		04	14	24	35		05	20
Dorstfeld Betriebshof		35		05	20.15	25	36		06	0.21
Poth		37		07		26	37		07	
Auf dem Brümmer		38		08		28	39		09	
DO-Marten Süd 		41		11		31	42		12	
Walbertstraße/Schulmuseum	an	13.43	20.13	20.32	20.43			0.13		

Anschlussgarantie im Abendverkehr zum Bus siehe nach der letzten Fahrplantabelle dieser Linie



Haltestellen		Abfahrtszeiten												
Westfalenhütte	ab	5.18	8.33	8.47		19.57	20.07	20.18		23.48	0.03	0.18		
Vincenzheim		19	34	48		58	08	19		49	04	19		
Borsigplatz		20	35	49		59	09	20		50	05	20		
Enscheder Straße		22	37	51		20.01	11	22		52	07	22		
Geschwister-Scholl-Straße 		23	38	53		03	12	23		53	08	23		
Reinoldikirche 		5.11	26	41	55	05	15	26		56	11	26		
Kampstraße 		13	27	42	56	06	16	27		57	12	27		
Westentor 		14	28	alle	43	57	alle	07	17	28	alle	58	13	0.28
Unionstraße 		15	30	15	45	59	10	09	19	30	15	0.00	15	
Heinrichstraße 		16	31	Min.	46	9.00	Min.	10	20	31	Min.	01	16	
Ofenstraße		17	32		47	01		11	21	32		02	17	
Ottostraße		18	33		48	02		12	22	33		03	18	
Wittener Straße		21	35		50	04		14	24	35		05	20	
Dorstfeld Betriebshof		22	36		51	05		15	25	36		06	0.21	
Poth		23	37		52	07		17	26	37		07		
Auf dem Brümmer		25	39		54	08		18	28	39		09		
DO-Marten Süd 		28	42		57	11		21	31	42		12		
Walbertstraße/Schulmuseum	an	5.29	5.43	8.58	9.13			20.23	20.32	20.43		0.13		

Anschlussgarantie im Abendverkehr zum Bus siehe nach der letzten Fahrplantabelle dieser Linie



Haltestellen		Abfahrtszeiten								
						V				
Westfalenhütte	ab	8.03	8.33	9.03		10.18		10.33	23.48	0.03 0.18
Vincenzheim		04	34	04		19		34	49	04 19
Borsigplatz		05	35	05		20		35	50	05 20
Enscheder Straße		07	37	07		22		37	52	07 22
Geschwister-Scholl-Straße U		08	38	08		23		38	53	08 23
Reinoldikirche U		7.40	11	41	11	26		41	56	11 26
Kampstraße U		42	12	42	12	27		42	57	12 27
Westentor U		43	13	43	13	alle 28		43	alle 58	13 0.28
Unionstraße U		44	15	45	15	15 30		45	15 0.00	15
Heinrichstraße U		45	16	46	16	Min. 31		46	Min. 01	16
Ofenstraße		47	17	47	17	32		47	02	17
Ottostraße		48	18	48	18	33		48	03	18
Wittener Straße		50	20	50	20	35 10.47		50	05	20
Dorstfeld Betriebshof		51	21	51	21	36	48	51	06	0.21
Poth		52	22	52	22	37	49	52	07	
Auf dem Brümmer		54	24	54	24	39	51	54	09	
DO-Marten Süd S		57	27	57	27	42	54	57	12	
Walbertstraße/Schulmuseum	an	7.58	8.28	8.58	9.28	10.43	10.55	10.58	0.13	

V = fährt von der Haltestelle auf dem Betriebshof Dorstfeld

Anschlussgarantie im Abendverkehr zum Bus siehe nach der letzten Fahrplantabelle dieser Linie



Haltestelle	Ankunftszeit zur Linie Abfahrtszeit			Ankunftszeit zur Linie Abfahrtszeit			in Richtung
	montags - samstags			sonn- und feiertags			
Wittener Straße in Richtung Marten	21.20	447	21.24	21.20	447	21.24	Universität/Hombruch
Wittener Straße in Richtung Marten	21.05	465	21.15	21.35	465	21.45	Oespel
	21.35	465	21.45				Oespel
	22.05	465	22.15				Oespel (montags - freitags)
	22.35	465	22.45				Oespel
	23.35	465	23.45				Oespel
Wittener Straße in Richtung Marten	21.50	465	21.52	21.50	465	21.52	Universität
	22.20	465	22.22	22.20	465	22.22	Universität
	22.50	465	22.52	22.50	465	22.52	Universität
	23.20	465	23.22	23.20	465	23.22	Universität
	23.50	465	23.52	23.50	465	23.52	Universität
	00.20	465	00.22	00.20	465	00.22	Universität
DO-Marten Süd S in Richtung Walbertstr./ Schulmuseum	20.56	462	21.01	20.56	462	21.01	Lütgendortmund
	21.26	462	21.31	21.26	462	21.31	Lütgendortmund
	21.56	464	22.01	21.56	464	22.01	Lütgendortmund
	22.26	464	22.31	22.26	464	22.31	Lütgendortmund
	22.56	464	23.01	22.56	464	23.01	Lütgendortmund
	23.26	464	23.31	23.26	464	23.31	Lütgendortmund
	23.56	464	00.01	23.56	464	00.01	Lütgendortmund
DO-Marten Süd S in Richtung Walbertstr./ Schulmuseum	21.11	480	21.17	21.11	480	21.17	Castrop-Rauxel
	21.41	480	21.47	21.41	480	21.47	Castrop-Rauxel
	22.11	480	22.17	22.11	480	22.17	Castrop-Rauxel
	22.41	480	22.47	22.41	480	22.47	Castrop-Rauxel
	23.11	480	23.17	23.11	480	23.17	Castrop-Rauxel
	23.41	480	23.47	23.41	480	23.47	Castrop-Rauxel



DO-(Friedenbaum-) Hauptbahnhof - Stadtmitte - Westfalenpark - Westfalenhallen und zurück

U45

U45



U U45



Haltestellen	Abfahrtszeiten															
			V	V			V	V	V			V	V			
Fredenbaum U			6.55	7.45			12.15	17.55	18.05							
Immermannstr./Klinikz. Nord U			56	46			16	56	06							
Lortzingstraße U			57	47			17	57	07							
Münsterstraße U			58	48			18	58	08							
Leopoldstraße U			7.00	alle	50			20	alle	18.00	10					
Dortmund Hbf DB S U	4.01	4.21	4.41	6.51	01	10	51	8.01	12.11	21	10	01	11	18.21	19.31	
Kampstraße U	02	22	42	52	02	Min.	52	02	12	22	Min.	02	12	22	32	
Stadtgarten U	04	24	44	alle	54	04	54	04	alle	14	24	04	14	24	alle	34
DO-Stadthaus S U	05	25	45	10	55	05	55	05	10	15	25	05	15	25	10	35
Markgrafenstraße U	06	26	46	Min.	56	06	56	06	Min.	16	26	06	16	26	Min.	36
Westfalenpark U	08	28	48		58	08	58	08		18	28	08	18	28		38
Westfalenhallen U	4.12	4.32	4.52	7.02	7.12		8.02	8.12	12.22	12.32		18.12	18.22	18.32	19.42	

V = fährt an Schultagen ab Fredenbaum; in den Schulferien ab Hauptbahnhof



Haltestellen	Abfahrtszeiten													
Fredenbaum U														
Immermannstr./Klinikz. Nord U														
Lortzingstraße U														
Münsterstraße U														
Leopoldstraße U														
Dortmund Hbf DB S U	19.43	19.58	20.04	20.13	20.24	20.28		23.58	0.02					
Kampstraße U	44	59	06	14	25	29		59	04					
Stadtgarten U	46	20.01	07	16	26	31	alle	0.01	05					
DO-Stadthaus S U	47	02	08	17	28	32	15	02	06					
Markgrafenstraße U	48	03	10	18	29	33	Min.	03	08					
Westfalenpark U	50	05	11	20	31	35		05	09					
Westfalenhallen U	19.54	20.09	20.15	20.24	20.34	20.39		0.09	0.13					

Bei Großveranstaltungen kann es zu Fahrplanabweichungen kommen. Bei BVB-Heimspielen fährt die U45 zeitweise bis/ab Haltestelle Stadion. Fährt ab Westfalenhallen weiter als Linie U46 in Richtung Stadtmitte.



U U45
samstags


Haltestellen	Abfahrtszeiten																
Fredenbaum U																	
Immermannstr./Klinikz. Nord U																	
Lortzingstraße U																	
Münsterstraße U																	
Leopoldstraße U																	
Dortmund Hbf DB S U	5.13	8.28	8.41	10.21	10.31	41	10	11	18.21	19.31	19.43	19.48	19.58	23.58			
Kampstraße U	14	29	42	22	32	42	Min.	12	22	32	44	50	59	59			
Stadtgarten U	16	alle	31	44	alle	24	34	44	14	24	alle	34	46	51	20.01	alle	0.01
DO-Stadthaus S U	17	15	32	45	10	25	35	45	15	25	10	35	47	52	02	15	02
Markgrafenstraße U	18	Min.	33	46	Min.	26	36	46	16	26	Min.	36	48	54	03	Min.	03
Westfalenpark U	20		35	48		28	38	48	18	28		38	50	55	05		05
Westfalenhallen U	5.24	8.39	8.52	10.32	10.42	10.52			18.22	18.32	19.42	19.54	19.59	20.09			0.09

U U45
samstags
sonn- und feiertags


Haltestellen	Abfahrtszeiten																
Fredenbaum U																	
Immermannstr./Klinikz. Nord U																	
Lortzingstraße U																	
Münsterstraße U																	
Leopoldstraße U																	
Dortmund Hbf DB S U	0.17								7.40	8.13	8.43			23.58			
Kampstraße U	19								41	14	44			59			
Stadtgarten U	20								43	16	46	alle		0.01			
DO-Stadthaus S U	21								7.44	17	47	15		02			
Markgrafenstraße U	0.23								18	48	Min.			03			
Westfalenpark U									20	50				05			
Westfalenhallen U									8.24	8.54				0.09			

Bei Großveranstaltungen kann es zu Fahrplanabweichungen kommen. Bei BVB-Heimspielen fährt die U45 zeitweise bis/ab Haltestelle Stadion. Fährt ab Westfalenhallen weiter als Linie U46 in Richtung Stadtmitt.

U45
DSW21 Westfalenpark - Westfalenhallen
DO-(Fredenbaum-) Hauptbahnhof - Stadtmittle -
U45




Haltestellen	Abfahrtszeiten															
		V	V	V	V	V	V	V	V	V	V					
Westfalenhallen U	4.24	6.24	6.34	7.04	7.14	11.44	11.54	17.44	17.54	20.04	20.17	22.02				
Remydamm U	25	25	35	05	15	45	55	45	55	05	18	03				
Westfalenpark U	27	alle	27	37	07	17	alle	47	57	alle	07	20	alle	05		
Markgrafenstraße U	29	10	29	39	09	19	10	49	59	49	59	10	09	22	15	07
DO-Stadthaus S U	30	Min.	30	40	10	20	Min.	50	12.00	50	18.00	Min.	10	23	Min.	08
Stadtgarten U	31		31	41	alle	11	21	51	01	alle	51	01	11	24		09
Kampstraße U	33		33	43	10	13	23	53	03	10	53	03	13	26		11
Dortmund Hbf DB S U	4.34	6.34	44	Min.	14	7.24	11.54	04	Min.	54	18.04	20.14	20.27			22.12
Leopoldstraße U			45	15				05	55							
Münsterstraße U			46	16				06	56							
Lortzingstraße U			47	17				07	57							
Immermannstr./Klinikz. Nord U			49	19				09	59							
Fredenbaum U			6.50	7.20				12.10	18.00							

V = fährt an Schultagen bis Fredenbaum; in den Schulferien bis Hauptbahnhof

Bei Großveranstaltungen kann es zu Fahrplanabweichungen kommen. Bei BVB-Heimspielen fährt die U45 zeitweise bis/ab Haltestelle Stadion. Fährt ab Westfalenhallen weiter als Linie U46 in Richtung Stadtmitte.

U U45
montags bis freitags


Haltestellen	Abfahrtszeiten								
Westfalahallen U	22.17	22.32	22.47	23.02	23.17	23.32	23.47	0.02	0.17
Remydamm U	18	33	48	03	18	33	48	03	18
Westfalenpark U	20	35	50	05	20	35	50	05	20
Markgrafenstraße U	22	37	52	07	22	37	52	07	22
DO-Stadthaus S U	23	38	53	08	23	38	53	08	23
Stadtgarten U	24	39	54	09	24	39	54	09	24
Kampstraße U	26	41	56	11	26	41	56	11	26
Dortmund Hbf DB S U	22.27	22.42	22.57	23.12	23.27	23.42	23.57	0.12	0.27
Leopoldstraße U									
Münsterstraße U									
Lortzingstraße U									
Immermannstr./Klinikz. Nord U									
Fredenbaum U									

U U45
samstags


Haltestellen	Abfahrtszeiten																	
Westfalahallen U	5.32		8.47	8.54		10.04	10.14		17.44	17.54	18.04	18.14		20.04	20.17		22.32	22.47
Remydamm U	33		48	55		05	15		45	55	05	15		05	18		33	48
Westfalenpark U	35	alle	50	57	alle	07	17		47	57	07	17	alle	07	20	alle	35	50
Markgrafenstraße U	37	15	52	59	10	09	19		49	59	09	19	10	09	22	15	37	52
DO-Stadthaus S U	38	Min.	53	9.00	Min.	10	20		50	18.00	10	20	Min.	10	23	Min.	38	53
Stadtgarten U	39		54	01		11	21	alle	51	01	11	21		11	24		39	54
Kampstraße U	41		56	03		13	23	10	53	03	13	23		13	26		41	56
Dortmund Hbf DB S U	5.42		8.57	9.04		10.14	10.24	Min.	54	18.04	14	18.24		20.14	20.27		22.42	22.57
Leopoldstraße U							25		55		15							
Münsterstraße U							26		56		16							
Lortzingstraße U							27		57		17							
Immermannstr./Klinikz. Nord U							29		59		19							
Fredenbaum U							10.30		18.00		18.20							

Bei Großveranstaltungen kann es zu Fahrplanabweichungen kommen. Bei BVB-Heimspielen fährt die U45 zeitweise bis/ab Haltestelle Stadion. Fährt ab Westfalahallen weiter als Linie U46 in Richtung Stadtmitte.

U45
**DO-Westfalahallen - Westfalenpark -
DSW21
Stadtmitte - Hauptbahnhof (- Fredenbaum)**
U45


U U45
samstags


Haltestellen	Abfahrtszeiten						
Westfalahallen U	23.02	23.17	23.32	23.47	0.02	0.17	
Remydamm U	03	18	33	48	03	18	
Westfalenpark U	05	20	35	50	05	20	
Markgrafenstraße U	07	22	37	52	07	22	
DO-Stadthaus S U	08	23	38	53	08	23	
Stadtgarten U	09	24	39	54	09	24	
Kampstraße U	11	26	41	56	11	26	
Dortmund Hbf DB S U	23.12	23.27	23.42	23.57	0.12	0.27	
Leopoldstraße U							
Münsterstraße U							
Lortzingstraße U							
Immermannstr./Klinikz. Nord U							
Fredenbaum U							

U U45
sonn- und feiertags


Haltestellen	Abfahrtszeiten																	
Westfalahallen U	7.21	8.17	8.32	8.47	9.17		21.17	21.32	21.47	22.02	22.17	22.32	22.47	23.02	23.17	23.32	23.47	0.02
Remydamm U	22	18	33	48	18		18	33	48	03	18	33	48	03	18	33	48	03
Westfalenpark U	24	20	35	50	20	alle	20	35	50	05	20	35	50	05	20	35	50	05
Markgrafenstraße U	26	22	37	52	22	15	22	37	52	07	22	37	52	07	22	37	52	07
DO-Stadthaus S U	27	23	38	53	23	Min.	23	38	53	08	23	38	53	08	23	38	53	08
Stadtgarten U	28	24	39	54	24		24	39	54	09	24	39	54	09	24	39	54	09
Kampstraße U	30	26	41	56	26		26	41	56	11	26	41	56	11	26	41	56	11
Dortmund Hbf DB S U	7.31	8.27	8.42	8.57	9.27		21.27	21.42	21.57	22.12	22.27	22.42	22.57	23.12	23.27	23.42	23.57	0.12
Leopoldstraße U																		
Münsterstraße U																		
Lortzingstraße U																		
Immermannstr./Klinikz. Nord U																		
Fredenbaum U																		

Bei Großveranstaltungen kann es zu Fahrplanabweichungen kommen. Bei BVB-Heimspielen fährt die U45 zeitweise bis/ab Haltestelle Stadion. Fährt ab Westfalahallen weiter als Linie U46 in Richtung Stadtmitte.

U45
**DO-Westfalahallen - Westfalenpark -
DSW21
Stadtmitte - Hauptbahnhof (- Fredenbaum)**
U45




U46

DSW21
DO-Brunnenstraße - Stadtmitte -
Polizeipräsidium - Westfalentallen
und zurück

U46



U U46



Haltestellen		Abfahrtszeiten															
Brunnenstraße	ab	4.27	4.46		4.56		19.56	20.09		0.09	5.24	8.39	8.46		19.56	20.09	0.09
Brüggmannplatz		28	47	4.54	57		57	10		10	25	40	47		57	10	10
Reinoldikirche		29	48	55	58	alle	58	11	alle	11	26	41	48	alle	58	11	11
Stadtgarten		31	50	56	5.00	10	20.00	13	15	13	28	43	50	10	20.00	13	15
Saarlandstraße		32	51	58	01	Min.	01	14	Min.	14	29	44	51	Min.	01	14	14
Polizeipräsidium		33	52	59	02		02	15		15	30	45	52		02	15	15
Westfalenhallen	an	4.34	4.53	5.00	5.03		20.03	20.16		0.16	5.31	8.46	8.53		20.03	20.16	0.16



Haltestellen		Abfahrtszeiten															
Brunnenstraße	ab		8.09	8.24	8.39	9.09		23.54									
Brüggmannplatz		7.14	10	25	40	10		55									
Reinoldikirche		15	11	26	41	11	alle	56									
Stadtgarten		17	13	28	43	13	15	58									
Saarlandstraße		18	14	29	44	14	Min.	59									
Polizeipräsidium		19	15	30	45	15		0.00									
Westfalenhallen	an	7.20	8.16	8.31	8.46	9.16		0.01									

Anschlussgarantie zum Bus siehe nach der letzten Fahrplantabelle dieser Linie.
 Bei BVB-Heimspielen fährt die U46 zeitweise abweichend bis/ab Haltestelle Brüggmannplatz.
 Bei Großveranstaltungen kann es zu Fahrplanabweichungen kommen.
 Fährt ab Westfalenhallen weiter als Linie U45 in Richtung Stadtmitte.



Haltestellen		Abfahrtszeiten											
Westfalahallen U	ab	4.32	4.52		19.42	19.57	20.12	20.15	20.27	20.35	20.42		0.12
Polizeipräsidium U		33	53		43	58	13	16	28	36	43		13
Saarlandstraße U		34	54	alle	44	59	14	17	29	37	44	alle	14
Stadtgarten U		35	55	10	45	20.00	15	19	30	38	45	15	15
Reinoldikirche U		37	57	Min.	47	02	17	20	32	40	47	Min.	17
Brüggmannplatz U		38	58		48	03	18	20.21	33	20.41	48		18
Brunnenstraße U	an	4.39	4.59		19.49	20.04	20.19		20.34		20.49		0.19



Haltestellen		Abfahrtszeiten																		
Westfalahallen U	ab	5.27		8.42		19.42	19.57	19.59	20.12		0.12		8.27	8.57		22.27	22.32	22.42		0.12
Polizeipräsidium U		28		43		43	58	20.00	13		13		28	58		28	33	43		13
Saarlandstraße U		29	alle	44	alle	44	59	01	14	alle	14		29	59	alle	29	34	44	alle	14
Stadtgarten U		30	15	45	10	45	20.00	03	15	15	15		30	9.00	15	30	35	45	15	15
Reinoldikirche U		32	Min.	47	Min.	47	02	04	17	Min.	17		32	02	Min.	32	37	47	Min.	17
Brüggmannplatz U		33		48		48	03	05	18		18		33	03		33	22.38	48		18
Brunnenstraße U	an	5.34		8.49		19.49	20.04	20.07	20.19		0.19		8.34	9.04		22.34		22.49		0.19

Bei BVB-Heimspielen fährt die U46 zeitweise abweichend bis/ab Haltestelle Brüggmannplatz.
Bei Großveranstaltungen kann es zu Fahrplanabweichungen kommen.



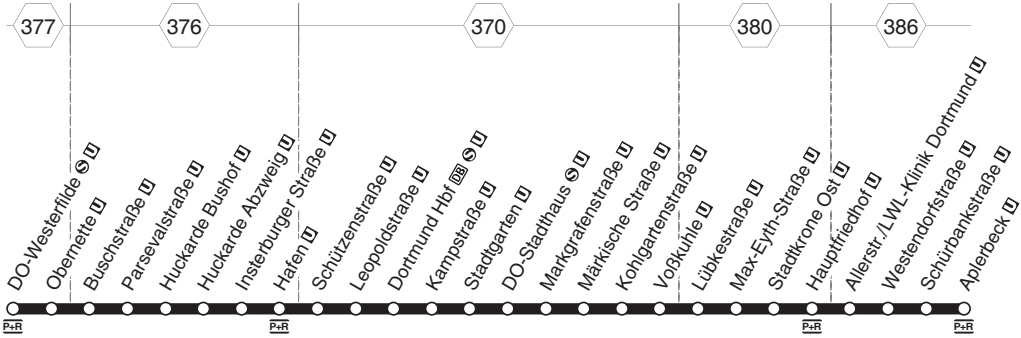
Haltestelle	Ankunftszeit	zur Linie	Abfahrtszeit	Ankunftszeit	zur Linie	Abfahrtszeit	in Richtung
	montags - samstags			sonn- und feiertags			
Westfalenhallen	21.01	450	21.05	21.01	450	21.05	Schanze
	21.31	450	21.35	21.31	450	21.35	Schanze
	22.01	450	22.05	22.01	450	22.05	Schanze
	22.31	450	22.35	22.31	450	22.35	Schanze
	23.01	450	23.05	23.01	450	23.05	Schanze
	23.31	450	23.35	23.31	450	23.35	Schanze
	00.01	450	00.05	00.01	450	00.05	Schanze



U47

DSW21
DO-Westerfilde - Huckarde - Hauptbahnhof -
Stadtmitte - Westfalendamm - Stadtkrone Ost -
Aplerbeck
und zurück

U47



U U47



Haltestellen		Abfahrtszeiten											
DO-Westerfilde	ab	4.11	4.31	4.51	5.11	9.21	9.31	9.41	9.51	10.01	10.11		
Obernette		12	32	52	12	22	32	42	52	02	12		
Buschstraße		15	35	55	15	25	35	45	55	05	15		
Parsevalstraße		16	36	56	16	26	36	46	56	06	16		
Huckarde Bushof	an	4.17	4.37	4.57	5.17	9.27	9.37	9.47	9.57	10.07	10.17		
Huckarde Bushof	ab	4.18	4.38	4.58	5.18	9.28	9.38	9.48	9.58	10.08	10.18		
Huckarde Abzweig		20	40	5.00	20	30	40	50	10.00	10	20		
Insterburger Straße		22	42	02	22	32	42	52	02	12	22		
Hafen	3.15	4.05	25	45	05	25	35	45	55	05	15	25	
Schützenstraße	16	06	26	46	06	26	36	46	56	06	16	26	
Leopoldstraße	18	08	28	48	08	28	38	48	58	08	18	28	
Dortmund Hbf	19	3.49	09	29	49	4.59	09	5.19	29	39	49	59	09
Kampstraße	20	50	10	30	50	5.00	10	20	30	alle	40	50	10.00
Stadtgarten	22	52	12	32	52	02	12	22	32	10	42	52	02
DO-Stadthaus	3.23	53	13	33	53	03	13	23	33	Min.	43	53	03
Markgrafenstraße		54	14	34	54	04	14	24	34		44	54	04
Märkische Straße		56	16	36	56	06	16	26	36		46	56	06
Kohlgartenstraße		57	17	37	57	07	17	27	37		47	57	07
Voßkuhle		59	19	39	59	09	19	29	39		49	59	09
Lübkestraße	4.00	20	40	5.00	10	20	30	40	50	10.00	10	20	30
Max-Eyth-Straße	01	21	41	01	11	21	31	41	51	01	11	21	31
Stadtkrone Ost	03	23	43	03	13	23	33	43	53	03	13	23	33
Hauptfriedhof	04	24	44	04	14	24	34	44	54	04	14	24	34
Allerstr./LWL-Klinik Dortmund	06	26	46	06	16	26	36	46	56	06	16	26	36
Westendorfstraße	07	27	47	07	17	27	37	47	57	07	17	27	37
Schürbankstraße	08	28	48	08	18	28	38	48	58	08	18	28	38
Aplerbeck	4.10	4.30	4.50	5.10	5.20	5.30	5.40	5.50	10.00	10.10	10.20	10.30	10.40

Anschlussgarantie im Abendverkehr zum Bus siehe nach der letzten Fahrplantabelle dieser Linie



Haltestellen		Abfahrtszeiten											
DO-Westerfilde	ab	10.21	19.51	20.03	20.13	20.18	23.33	23.48	0.03	0.18			
Obernette		22	52	04	14	19	34	49	04	19			
Buschstraße		25	55	07	17	22	37	52	07	22			
Parsevalstraße		26	56	08	18	23	38	53	08	23			
Huckarde Bushof	an	10.27	19.57	20.09	20.19	20.24	23.39	23.54	0.09	0.24			
Huckarde Bushof	ab	10.28	19.58	20.09	20.19	20.24	23.39	23.54	0.09	0.24			
Huckarde Abzweig		30	20.00	11	21	26	41	56	11	26			
Insterburger Straße		32	02	13	23	28	43	58	13	28			
Hafen		35	05	16	26	31	46	0.01	16	31	1.10		
Schützenstraße		36	06	17	27	32	47	02	17	32	12		
Leopoldstraße		38	08	19	29	34	49	04	19	34	13		
Dortmund Hbf		39	09	20	30	35	50	05	20	35	15		
Kampstraße		40	alle	10	21	31	36	alle	51	06	21	36	16
Stadtgarten		42	10	12	23	33	38	15	53	08	23	38	1.17
DO-Stadthaus		43	Min.	13	24	34	39	Min.	54	09	24	39	
Markgrafenstraße		44		14	25	20.35	40		55	10	25	40	
Märkische Straße		46		16	27	42			57	0.12	0.27	0.42	
Kohlgartenstraße		47		17	28	43			58				
Voßkuhle		49		19	30	45			0.00				
Lübkestraße		50		20	31	46			01				
Max-Eyth-Straße		51		21	32	47			02				
Stadtkrone Ost		53		23	34	49			04				
Hauptfriedhof		54		24	35	50			05				
Allerstr./LWL-Klinik Dortmund		56		26	37	52			07				
Westendorfstraße		57		27	38	53			08				
Schürbankstraße		58		28	39	54			09				
Aplerbeck		11.00		20.30	20.41	20.56			0.11				

Anschlussgarantie im Abendverkehr zum Bus siehe nach der letzten Fahrplantabelle dieser Linie



Haltestellen	Abfahrtszeiten																	
DO-Westerfilde ab	5.18	5.48	8.03	8.18	8.33	8.48	9.01	19.51	20.03	20.12	20.18							
Obernette	19	49	04	19	34	49	02	52	04	13	19							
Buschstraße	22	52	07	22	37	52	05	55	07	16	22							
Parsevalstraße	23	53	08	23	38	53	06	56	08	17	23							
Huckarde Bushof an	5.24	5.54	8.09	8.24	8.39	8.54	9.07	19.57	20.09	20.18	20.24							
Huckarde Bushof ab	5.24	5.54	8.09	8.24	8.39	8.54	9.08	19.58	20.09	20.18	20.24							
Huckarde Abzweig	26	56	11	26	41	56	10	20.00	11	20	26							
Insterburger Straße	28	58	13	28	43	58	12	02	13	22	28							
Hafen	5.16	31	5.46	6.01	16	8.23	31	46	9.01	15	05	16	25	31				
Schützenstraße	17	32	47	02	17	25	32	47	02	16	06	17	26	32				
Leopoldstraße	19	34	49	04	19	26	34	49	04	18	08	19	28	34				
Dortmund Hbf	5.05	20	35	50	05	20	28	35	50	8.57	05	19	09	20	29	35		
Kampstraße	06	21	36	51	06	alle	21	29	36	51	58	06	20	alle	10	21	30	36
Stadtgarten	08	23	38	53	08	15	23	30	38	53	9.00	08	22	10	12	23	32	38
DO-Stadthaus	09	24	39	54	09	Min.	24	32	39	54	01	09	23	Min.	13	24	33	39
Markgrafenstraße	10	25	40	55	10		25	33	40	55	02	10	24		14	25	34	40
Märkische Straße	12	27	42	57	12		27	35	42	57	04	12	26		16	27	20.36	42
Kohlgartenstraße	13	28	43	58	13		28	36	43	58	05	13	27		17	28		43
Voßkuhle	15	30	45	6.00	15		30	37	45	9.00	07	15	29		19	30		45
Lübkestraße	16	31	46	01	16		31	39	46	01	08	16	30		20	31		46
Max-Eyth-Straße	17	32	47	02	17		32	40	47	02	09	17	31		21	32		47
Stadtkrone Ost	19	34	49	04	19		34	42	49	04	11	19	33		23	34		49
Hauptfriedhof	20	35	50	05	20		35	43	50	05	12	20	34		24	35		50
Allerstr./LWL-Klinik Dortmund	22	37	52	07	22		37	44	52	07	14	24	36		26	37		52
Westendorfstraße	23	38	53	08	23		38	46	53	08	15	25	37		27	38		53
Schürbankstraße	24	39	54	09	24		39	47	54	09	16	26	38		28	39		54
Aplerbeck	5.26	5.41	5.56	6.11	6.26		8.41	8.48	8.56	9.13	9.18	9.28	9.40		20.30	20.41		20.56

Anschlussgarantie im Abendverkehr zum Bus siehe nach der letzten Fahrplantabelle dieser Linie





Haltestellen		Abfahrtszeiten					
DO-Westerfilde	ab	20.25	20.33	23.33	23.48	0.03	0.18
Obernette		26	34	34	49	04	19
Buschstraße		29	37	37	52	07	22
Parsevalstraße		30	38	38	53	08	23
Huckarde Bushof	an	20.31	20.39	23.39	23.54	0.09	0.24
Huckarde Bushof	ab	20.31	20.39	23.39	23.54	0.09	0.24
Huckarde Abzweig		33	41	41	56	11	26
Insterburger Straße		35	43	43	58	13	28
Hafen		38	46	46	0.01	16	31 1.10
Schützenstraße		39	47	47	02	17	32 12
Leopoldstraße		41	49	49	04	19	34 13
Dortmund Hbf		42	50	50	05	20	35 15
Kampstraße		43	51	alle	51	06	21 36 16
Stadtgarten		45	53	15	53	08	23 38 1.17
DO-Stadthaus		20.46	54	Min.	54	09	24 39
Markgrafenstraße			55		55	10	25 40
Märkische Straße			57		57	0.12	0.27 0.42
Kohlgartenstraße			58		58		
Voßkuhle			21.00		0.00		
Lübkestraße			01		01		
Max-Eyth-Straße			02		02		
Stadtkrone Ost			04		04		
Hauptfriedhof			05		05		
Allerstr./LWL-Klinik Dortmund			07		07		
Westendorfstraße			08		08		
Schürbankstraße			09		09		
Aplerbeck			21.11		0.11		

Anschlussgarantie im Abendverkehr zum Bus siehe nach der letzten Fahrplantabelle dieser Linie



Haltestellen		Abfahrtszeiten													
DO-Westerfilde	ab		8.03	8.33		9.03		9.33		23.33	23.48	0.03	0.18		
Obernette			04	34		04		34		34	49	04	19		
Buschstraße			07	37		07		37		37	52	07	22		
Parsevalstraße			08	38		08		38		38	53	08	23		
Huckarde Bushof	an		8.09	8.39		9.09		9.39		23.39	23.54	0.09	0.24		
Huckarde Bushof	ab		8.09	8.39		9.09		9.39		23.39	23.54	0.09	0.24		
Huckarde Abzweig			11	41		11		41		41	56	11	26		
Insterburger Straße			13	43		13		43		43	58	13	28		
Hafen		7.16	7.46	16	46	9.01	16	9.31	46	46	0.01	16	31	1.10	
Schützenstraße		17	47	17	47	02	17	32	47	47	02	17	32	12	
Leopoldstraße		19	49	19	49	04	19	34	49	49	04	19	34	13	
Dortmund Hbf		20	50	20	50	05	20	35	50	50	05	20	35	15	
Kampstraße		21	51	21	51	06	21	36	51	alle	51	06	21	36	16
Stadtgarten		23	53	23	53	08	23	38	53	15	53	08	23	38	1.17
DO-Stadthaus		24	54	24	54	09	24	39	54	Min.	54	09	24	39	
Markgrafenstraße		25	55	25	55	10	25	40	55		55	10	25	40	
Märkische Straße		27	57	27	57	12	27	42	57		57	0.12	0.27	0.42	
Kohlgartenstraße		28	58	28	58	13	28	43	58		58				
Voßkuhle		30	8.00	30	9.00	15	30	45	10.00		0.00				
Lübkestraße		31	01	31	01	16	31	46	01		01				
Max-Eyth-Straße		32	02	32	02	17	32	47	02		02				
Stadtkrone Ost		34	04	34	04	19	34	49	04		04				
Hauptfriedhof		35	05	35	05	20	35	50	05		05				
Allerstr./LWL-Klinik Dortmund		37	07	37	07	22	37	52	07		07				
Westendorfstraße		38	08	38	08	23	38	53	08		08				
Schürbankstraße		39	09	39	09	24	39	54	09		09				
Aplerbeck		7.41	8.11	8.41	9.11	9.26	9.41	9.56	10.11		0.11				

Anschlussgarantie im Abendverkehr zum Bus siehe nach der letzten Fahrplantabelle dieser Linie



Haltestellen		Abfahrtszeiten													
Aplerbeck	ab	4.21		5.01		5.21		9.11		9.21		19.51	20.01	20.11	20.18
Schürbankstraße		22		02		22		12		22		52	02	12	19
Westendorfstraße		23		03		23		13		23		53	03	13	20
Allerstr./LWL-Klinik Dortmund		24	alle	04		24		14		24		54	04	14	21
Hauptfriedhof		26	20	06		26		16		26		56	06	16	23
Stadtkrone Ost		28	Min.	08		28		18		28		58	08	18	25
Max-Eyth-Straße		29		09		29		19		29		59	09	19	26
Lübkestraße		30		10		30		20		30		20.00	10	20	27
Voßkuhle		32		12		32		22		32		02	12	22	29
Kohlgartenstraße		33		13		33		23		33		03	13	23	30
Märkische Straße		3.55	4.15	35		15	5.25	35		25		05	15	25	32
Markgrafenstraße			57	17	37	17	27	37	alle	27		37	alle	07	17
DO-Stadthaus		3.38	58	18	38	18	28	38	10	28	9.34	38	10	08	18
Stadtgarten		39	59	19	39	19	29	39	Min.	29	35	39	Min.	09	19
Kampstraße		41	4.01	21	41	21	31	41		31	37	41		11	21
Dortmund Hbf		42	02	22	42	22	32	42		32	38	42		12	20.22
Leopoldstraße		43	03	23	43	alle	23	33	43	33	39	43		13	24
Schützenstraße		45	05	25	45	10	25	35	45	35	41	45		15	26
Hafen		46	06	26	46	Min.	26	36	46	36	42	46		16	27
Insterburger Straße		49	09	29	49		29	39	49	39	45	49		19	30
Huckarde Abzweig		51	11	31	51		31	41	51	41	47	51		21	32
Huckarde Bushof		53	13	33	53		33	43	53	43	49	53		23	34
Parsevalstraße		54	14	34	54		34	44	54	44	50	54		24	35
Buschstraße		55	15	35	55		35	45	55	45	51	55		25	36
Obernette		57	17	37	57		37	47	57	47	53	57		27	38
DO-Westerfilde	an	3.59	4.19	4.39	4.59	5.39	5.49	5.59		9.49	9.55	9.59	20.29	20.40	20.56

Anschlussgarantie im Abendverkehr zum Bus siehe nach der letzten Fahrplattabelle dieser Linie



Haltestellen	Abfahrtszeiten						
Aplerbeck ab	20.33	20.41	20.48	23.33	23.48	0.03	0.18
Schürbankstraße	34	42	49	34	49	04	19
Westendorfstraße	35	43	50	35	50	05	20
Allerstr./LWL-Klinik Dortmund	36	44	51	36	51	06	21
Hauptfriedhof	38	46	53	38	53	08	23
Stadtkrone Ost	40	48	55	40	55	10	25
Max-Eyth-Straße	41	49	56	41	56	11	26
Lübkestraße	42	50	57	42	57	12	27
Voßkuhle	44	52	59	44	59	14	29
Kohlgartenstraße	45	53	21.00	45	0.00	15	30
Märkische Straße	47	55	02	47	02	17	32
Markgrafenstraße	49	57	04	alle	49	04	19
DO-Stadthaus	50	58	05	15	50	05	20
Stadtgarten	51	59	06	Min.	51	06	21
Kampstraße	53	21.01	08		53	08	23
Dortmund Hbf	54	21.02	09		54	0.09	0.24
Leopoldstraße	55		10		55		
Schützenstraße	57		12		57		
Hafen	58		13		58		
Insterburger Straße	21.01		16		0.01		
Huckarde Abzweig	03		18		03		
Huckarde Bushof	05		20		05		
Parsevalstraße	06		21		06		
Buschstraße	07		22		07		
Obernette	09		24		09		
DO-Westerfilde an	21.11		21.26		0.11		































Anschlussgarantie im Abendverkehr zum Bus siehe nach der letzten Fahrplantabelle dieser Linie



Haltestellen		Abfahrtszeiten												
Aplerbeck	ab	14.11	20.01	20.11	20.18	20.33	20.41	20.48	23.33	23.48	0.03	0.18		
Schürbankstraße		12	02	12	19	34	42	49	34	49	04	19		
Westendorfstraße		13	03	13	20	35	43	50	35	50	05	20		
Allerstr./LWL-Klinik Dortmund		14	04	14	21	36	44	51	36	51	06	21		
Hauptfriedhof		16	06	16	23	38	46	53	38	53	08	23		
Stadtkrone Ost		18	08	18	25	40	48	55	40	55	10	25		
Max-Eyth-Straße		19	09	19	26	41	49	56	41	56	11	26		
Lübkestraße		20	10	20	27	42	50	57	42	57	12	27		
Voßkuhle		22	12	22	29	44	52	59	44	59	14	29		
Kohlgartenstraße		23	13	23	30	45	53	21.00	45	0.00	15	30		
Märkische Straße		25	15	25	32	47	55	02	47	02	17	32		
Markgrafenstraße		27	alle	17	27	34	49	57	04	alle	49	04	19	34
DO-Stadthaus		28	10	18	28	35	50	58	05	15	50	05	20	35
Stadtgarten		29	Min.	19	29	36	51	59	06	Min.	51	06	21	36
Kampstraße		31	21	31	38	53	21.01	08	53	08	23	38		
Dortmund Hbf		32	22	32	39	54	21.02	09	54	0.09	0.24	0.39		
Leopoldstraße		33	23	33	40	55	10	55	10	55				
Schützenstraße		35	25	35	42	57	12	57	12	57				
Hafen		36	26	20.36	43	58	13	58	13	58				
Insterburger Straße		39	29	39	46	21.01	16	0.01	16	0.01				
Huckarde Abzweig		41	31	41	48	03	18	03	18	03				
Huckarde Bushof		43	33	43	50	05	20	05	20	05				
Parsevalstraße		44	34	44	51	06	21	06	21	06				
Buschstraße		45	35	45	52	07	22	07	22	07				
Obernette		47	37	47	54	09	24	09	24	09				
DO-Westerfilde	an	14.49	20.39	20.56	21.11	21.26	0.11							

Anschlussgarantie im Abendverkehr zum Bus siehe nach der letzten Fahrplantabelle dieser Linie



Haltestellen	Abfahrtszeiten										
Aplerbeck  ab	7.48	8.18	8.48		9.18		23.33	23.48	0.03	0.18	
Schürbankstraße 	49	19	49		19		34	49	04	19	
Westendorfstraße 	50	20	50		20		35	50	05	20	
Allerstr./LWL-Klinik Dortmund 	51	21	51		21		36	51	06	21	
Hauptfriedhof 	53	23	53		23		38	53	08	23	
Stadtkrone Ost 	55	25	55		25		40	55	10	25	
Max-Eyth-Straße 	56	26	56		26		41	56	11	26	
Lübkestraße 	57	27	57		27		42	57	12	27	
Voßkuhle 	59	29	59		29		44	59	14	29	
Kohlgartenstraße 	8.00	30	9.00		30		45	0.00	15	30	
Märkische Straße 	02	32	02	9.17	32		47	02	17	32	
Markgrafenstraße 	04	34	04	19	34	alle	49	04	19	34	
DO-Stadthaus  	7.35	05	35	05	20	35	15	50	05	20	35
Stadtgarten 	36	06	36	06	21	36	Min.	51	06	21	36
Kampstraße 	38	08	38	08	23	38		53	08	23	38
Dortmund Hbf   	39	09	39	09	24	39		54	0.09	0.24	0.39
Leopoldstraße 	40	10	40	10	25	40		55			
Schützenstraße 	42	12	42	12	27	42		57			
Hafen 	43	13	43	13	28	43		58			
Insterburger Straße 	46	16	46	16	31	46		0.01			
Huckarde Abzweig 	48	18	48	18	33	48		03			
Huckarde Bushof 	50	20	50	20	35	50		05			
Parsevalstraße 	51	21	51	21	36	51		06			
Buschstraße 	52	22	52	22	37	52		07			
Obernette 	54	24	54	24	39	54		09			
DO-Westerfilde   an	7.56	8.26	8.56	9.26	9.41	9.56		0.11			

Anschlussgarantie im Abendverkehr zum Bus siehe nach der letzten Fahrplantabelle dieser Linie



Haltestelle	Ankunftszeit zur Linie Abfahrtszeit			Ankunftszeit zur Linie Abfahrtszeit			in Richtung
	montags - samstags			sonn- und feiertags			
Aplerbeck	21.11	420	21.21				Scharnhorst
	21.41	420	21.51				Scharnhorst
	22.11	420	22.21				Scharnhorst
	22.41	420	22.51				Scharnhorst
	23.11	420	23.21				Scharnhorst
Aplerbeck	21.11	431	21.20	21.11	431	21.20	Lichtendorf
	21.41	431	21.50	22.11	431	22.20	Lichtendorf
	22.11	431	22.20	23.11	431	23.20	Lichtendorf
	23.11	431	23.20				Lichtendorf
Aplerbeck	20.56	436	21.00	21.11	436	21.15	Brackel
	21.26	436	21.30	21.41	436	21.45	Brackel
	21.56	436	22.00	22.11	436	22.15	Brackel
	22.26	436	22.30	22.41	436	22.45	Brackel
	22.56	436	23.00	23.11	436	23.15	Brackel
	23.26	436	23.30				Brackel
Aplerbeck	20.56	436	21.02	21.11	436	21.16	Hörde
	21.26	436	21.32	21.41	436	21.46	Hörde
	21.56	436	22.02	22.11	436	22.16	Hörde
	22.26	436	22.32	22.41	436	22.46	Hörde
	22.56	436	23.02	23.11	436	23.16	Hörde
	23.26	436	23.32	23.41	436	23.46	Hörde
Aplerbeck	21.41	438	21.45	21.41	438	21.45	Berghofen
	22.41	438	22.45	22.41	438	22.45	Berghofen
	23.41	438	23.45	23.41	438	23.45	Berghofen
Aplerbeck	21.11	439	21.15	21.11	439	21.15	Aplerbecker Mark
	22.11	439	22.15	22.11	439	22.15	Aplerbecker Mark
	23.11	439	23.15	23.11	439	23.15	Aplerbecker Mark
Aplerbeck	20.56	440	21.17	20.56	440	21.16	Hörde
	21.26	440	21.48	21.26	440	21.46	Hörde
	21.56	440	22.18	21.56	440	22.16	Hörde
	22.26	440	22.47	22.26	440	22.46	Hörde



Haltestelle	Ankunftszeit zur Linie Abfahrtszeit			Ankunftszeit zur Linie Abfahrtszeit			in Richtung
	montags - samstags			sonn- und feiertags			
Aplerbeck	22.56	440	23.17	22.56	440	23.16	Hörde
	23.26	440	23.47	23.26	440	23:46	Hörde
	23.56	440	00.05	23.56	440	00.05	Hörde
Aplerbeck	00.11	NE24	00.18	00.11	NE24	00.18	Lichtendorf
Huckarde Bushof in Richtung Westerfilde	21.05	462	21.11	21.05	462	21.11	Kirchlinde
	21.35	462	21.41	21.35	462	21.41	Kirchlinde
	22.05	462	22.11	22.05	462	22.11	Kirchlinde
	22.35	462	22.41	22.35	462	22.41	Kirchlinde
	23.05	462	23.11	23.05	462	23.11	Kirchlinde
	23.35	462	23.41	23.35	462	23.41	Kirchlinde
DO-Westerfilde S	23.50	462	23.56	23.50	462	23.56	Kirchlinde
	21.11	470	21.15	21.11	470	21.15	Kirchlinde
	21.41	470	21.45	21.41	470	21.45	Kirchlinde
	22.11	470	22.15	22.11	470	22.15	Kirchlinde
	22.41	470	22.44	22.41	470	22.44	Kirchlinde
	23.11	470	23.14	23.11	470	23.14	Kirchlinde
	23.41	470	23.44	23.41	470	23.44	Kirchlinde
00:11	470	00:14	00:11	470	00:14	Kirchlinde	
DO-Westerfilde S	21.11	470	21.15	21.11	470	21.15	Mengede
	21.41	470	21.45	21.41	470	21.45	Mengede
	22.11	470	22.15	22.11	470	22.15	Mengede
	22.41	470	22.45	22.41	470	22.45	Mengede
	23.11	470	23.15	23.11	470	23.15	Mengede
	23.41	470	23.45	23.41	470	23.45	Mengede
	00.11	470	00.15	00.11	470	00.15	Mengede
DO-Westerfilde S	21.26	471	21.34	21.26	471	21.34	Bodelschwing
	21.56	471	22.04	21.56	471	22.04	Bodelschwing
DO-Westerfilde S	21.26	471	21.30	21.26	471	21.30	Oestrich
	21.56	471	22.00	21.56	471	22.00	Oestrich

DSW21
DO-(Hafen -) Hauptbahnhof - Stadtmittle -
Westfalenpark - Hacheneey
und zurück



U49

U **U49**





Haltestellen	Abfahrtszeiten																
			Y	Y	Y	X	Y	X	Y	X	Y	X	Y	X			
Hafen U			6.51	7.01	7.11	7.14	7.21		7.31		7.41		7.51				
Schützenstraße U			52	02	12	15	22		32		42		52				
Leopoldstraße U			54	04	14	17	24		34		44		54				
Dortmund Hbf DB S U	4.15	4.35	4.55	5.15	6.45	55	05	15	18	25	7.33	35	7.43	45	7.53	55	
Kampstraße U	16	36	56	16	46	56	06	16	19	26	34	36	44	46	54	56	
Stadtgarten U	18	38	58	18	alle	48	58	08	18	21	28	36	38	46	48	56	58
DO-Stadthaus S U	19	39	59	19	10	49	59	09	19	22	29	37	39	47	49	57	59
Markgrafenstraße U	20	40	5.00	20	Min.	50	7.00	10	20	23	30	38	40	48	50	58	8.00
Westfalenpark U	22	42	02	22		52	02	12	22	25	32	40	42	50	52	8.00	02
Rombergpark U	24	44	04	24		54	04	14	24	27	34	42	44	52	54	02	04
Hacheneey U	4.26	4.46	5.06	5.26		6.56	7.06	7.16	7.26	7.29	7.36	7.44	7.46	7.54	7.56	8.04	8.06

Y = fährt an Schultagen ab Hafen; an schulfreien Tagen ab Dortmund Hbf X = fährt an Schultagen



Haltestellen	Abfahrtszeiten													
			Y	Y		Y	Y		Y	Y		Y	Y	
Hafen U			12.11	18.11										
Schützenstraße U			12	12										
Leopoldstraße U			14	14										
Dortmund Hbf DB S U	8.05	12.05	15	15	18.25	19.55	20.07		22.37	23.07	23.37			
Kampstraße U	06		06	16	alle	16	26	56	08		38	08	38	
Stadtgarten U	08	alle	08	18	10	18	28	alle	58	10	alle	40	10	40
DO-Stadthaus S U	09	10	09	19	Min.	19	29	10	59	11	15	41	11	41
Markgrafenstraße U	10	Min.	10	20		20	30	Min.	20.00	12	Min.	42	12	42
Westfalenpark U	12		12	22		22	32		02	14		44	14	44
Rombergpark U	14		14	24		24	34		04	16		46	16	46
Hacheneey U	8.16	12.16	12.26		18.26	18.36		20.06	20.18		22.48	23.18	23.48	

Y = fährt an Schultagen ab Hafen; an schulfreien Tagen ab Dortmund Hbf

Anschlussgarantie im Abendverkehr zum Bus siehe nach der letzten Fahrplantabelle dieser Linie

Folgende Fahrten entfallen samstags an einem BVB-Spieltag mit Spielbeginn um 15.30 Uhr ab Dortmund Hbf: 16.45, 17.05, 17.25, 17.45, 18.05, 18.25 und 18.45 Uhr





Haltestellen	Abfahrtszeiten															
Hafen																
Schützenstraße																
Leopoldstraße																
Dortmund Hbf	5.37	8.52	9.05		10.15	10.20	10.25		19.55	20.07		22.37	22.52	23.07	23.37	
Kampstraße	38		53	06		16	21	26		56	08		38	53	08	38
Stadtgarten	40	alle	55	08	alle	18	23	28	alle	58	10	alle	40	55	10	40
DO-Stadthaus	41	15	56	09	10	19	24	29	10	59	11	15	41	22.56	11	41
Markgrafenstraße	42	Min.	57	10	Min.	20	25	30	Min.	20.00	12	Min.	42		12	42
Westfalenpark	44		59	12		22	27	32		02	14		44		14	44
Rombergpark	46		9.01	14		24	29	34		04	16		46		16	46
Hacheneey	5.48		9.03	9.16		10.26	10.31	10.36		20.06	20.18		22.48		23.18	23.48



Haltestellen	Abfahrtszeiten														
Hafen															
Schützenstraße															
Leopoldstraße															
Dortmund Hbf	8.07	8.37	9.07	9.37		21.37		23.37							
Kampstraße	08	38	08	38		38		38							
Stadtgarten	10	40	10	40	alle	40	alle	40							
DO-Stadthaus	11	41	11	41	15	41	30	41							
Markgrafenstraße	12	42	12	42	Min.	42	Min.	42							
Westfalenpark	14	44	14	44		44		44							
Rombergpark	16	46	16	46		46		46							
Hacheneey	8.18	8.48	9.18	9.48		21.48		23.48							

Anschlussgarantie im Abendverkehr zum Bus siehe nach der letzten Fahrplattabelle dieser Linie

Folgende Fahrten entfallen samstags an einem BVB-Spieltag mit Spielbeginn um 15.30 Uhr ab Dortmund Hbf: 16.45, 17.05, 17.25, 17.45, 18.05, 18.25 und 18.45 Uhr

U U49
montags bis freitags


Haltestellen	Abfahrtszeiten															
Hacheneu U																
Rombergpark U																
Westfalenpark U																
Markgrafenstraße U																
DO-Stadthaus S U																
Stadtgarten U																
Kampstraße U																
Dortmund Hbf DB S U																
Leopoldstraße U																
Schützenstraße U																
Hafen U																

Y = fährt an Schultagen bis Hafen; in den Schulferien bis Dortmund Hbf **X** = fährt an Schultagen

U U49
montags bis freitags


Haltestellen	Abfahrtszeiten															
Hacheneu U																
Rombergpark U																
Westfalenpark U																
Markgrafenstraße U																
DO-Stadthaus S U																
Stadtgarten U																
Kampstraße U																
Dortmund Hbf DB S U																
Leopoldstraße U																
Schützenstraße U																
Hafen U																

Anschlussgarantie im Abendverkehr zum Bus siehe nach der letzten Fahrplattabelle dieser Linie

Folgende Fahrten entfallen samstags an einem BVB-Spieltag mit Spielbeginn um 15.30 Uhr ab Hacheneu: 17.00, 17.20, 17.40, 18.00, 18.20, 18.40 und 19.00 Uhr

U49
DSW21 Hauptbahnhof (- Hafen) DO-Hacheneu - Westfalenpark - Stadtmittle -
U49




Haltestellen	Abfahrtszeiten													
	V	V												
Hacheney U	11.50	17.50	18.00		19.20	19.25	19.30		20.00	20.14	20.27		22.57 23.27 23.57	
Rombergpark U	51	51	01		21	26	31		01	15	28		58 28 58	
Westfalenpark U	53	53	03	alle	23	28	33	alle	03	17	30	alle	23.00 30 0.00	
Markgrafenstraße U	55	55	05	10	25	30	35	10	05	19	32	15	02 32 02	
DO-Stadthaus S U	56	alle	56	06	Min.	26	31	36	Min.	06	20	33	Min.	03 33 03
Stadtgarten U	57	10	57	07		27	32	37		07	21	34	04 34 04	
Kampstraße U	59	Min.	59	09		29	34	39		09	23	36	06 36 06	
Dortmund Hbf DB S U	12.00	18.00	18.10		19.30	19.35	19.40		20.10	20.24	20.37		23.07 23.37 0.07	
Leopoldstraße U	01		01											
Schützenstraße U	03		03											
Hafen U	12.04	18.04												

V = fährt an Schultagen bis Hafen; in den Schulferien bis Dortmund Hbf



Haltestellen	Abfahrtszeiten															
Hacheney U		5.57	8.57	9.10		17.40	17.45	17.50		20.00	20.14	20.27	22.57 23.27 23.57			
Rombergpark U		58	58	11		41	46	51		01	15	28	58 28 58			
Westfalenpark U		6.00	alle	9.00	13	alle	43	48	53	alle	03	17	30	alle	23.00 30 0.00	
Markgrafenstraße U		02	15	02	15	10	45	50	55	10	05	19	32	15	02 32 02	
DO-Stadthaus S U	5.33	5.48	03	Min.	03	16	Min.	46	51	56	Min.	06	20	33	Min.	03 33 03
Stadtgarten U	34	49	04		04	17		47	52	57		07	21	34		04 34 04
Kampstraße U	36	51	06		06	19		49	54	59		09	23	36		06 36 06
Dortmund Hbf DB S U	5.37	5.52	6.07		9.07	9.20		17.50	17.55	18.00		20.10	20.24	20.37		23.07 23.37 0.07
Leopoldstraße U																
Schützenstraße U																
Hafen U																

Anschlussgarantie im Abendverkehr zum Bus siehe nach der letzten Fahrplattabelle dieser Linie

Folgende Fahrten entfallen samstags an einem BVB-Spieltag mit Spielbeginn um 15.30 Uhr ab Hacheney: 17.00, 17.20, 17.40, 18.00, 18.20, 18.40 und 19.00 Uhr



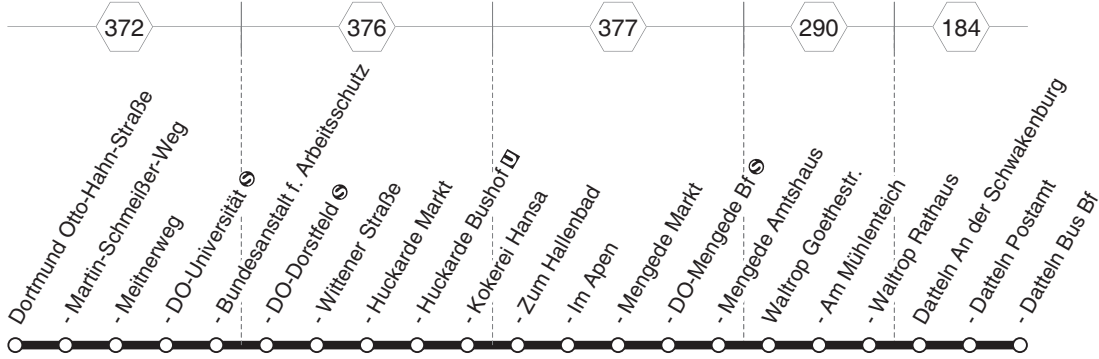
Haltestellen	Abfahrtszeiten							
Hacheneu U	8.27	8.57	9.27	9.57		21.57		23.57
Rombergpark U	28	58	28	58		58		58
Westfalenpark U	30	9.00	30	10.00	alle	22.00	alle	0.00
Markgrafenstraße U	32	02	32	02	15	02	30	02
DO-Stadthaus S U	33	03	33	03	Min.	03	Min.	03
Stadtgarten U	34	04	34	04		04		04
Kampstraße U	36	06	36	06		06		06
Dortmund Hbf DB S U	8.37	9.07	9.37	10.07		22.07		0.07
Leopoldstraße U								
Schützenstraße U								
Hafen U								

Anschlussgarantie im Abendverkehr zum Bus siehe nach der letzten Fahrplantabelle dieser Linie

Folgende Fahrten entfallen samstags an einem BVB-Spieltag mit Spielbeginn um 15.30 Uhr ab Hacheneu: 17.00, 17.20, 17.40, 18.00, 18.20, 18.40 und 19.00 Uhr



Haltestelle	Ankunftszeit zur Linie Abfahrtszeit			Ankunftszeit zur Linie Abfahrtszeit			in Richtung
	montags - samstags			sonn- und feiertags			
Hacheney	21.18	447	21.21	21.18	447	21.21	Wellinghofen
	21.48	447	21.51	21.48	447	21.51	Wellinghofen
	22.18	447	22.21	22.18	447	22.21	Wellinghofen
	22.48	447	22.51	22.48	447	22.51	Wellinghofen
	23.18	447	23.21	23.18	447	23.21	Wellinghofen
	23.48	447	23.51	23.48	447	23.51	Wellinghofen



Dortmund Otto-Hahn-Straße (Technologiepark) -
Universität - DO-Mengede Bf - Waltrop Rathaus -
Datteln Bus Bf
und zurück



DSW/21





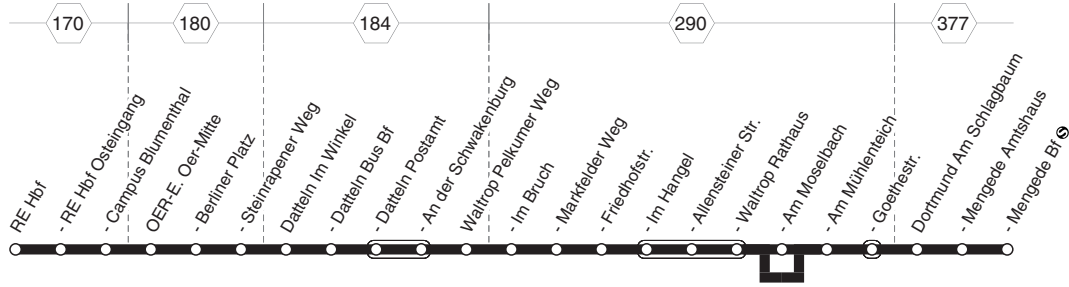
Haltestellen		Abfahrtszeiten															
Otto-Hahn-Straße		4.52	5.22	5.52	6.22	6.52	7.22	7.52	8.22		19.22	19.52	20.22	21.03	21.33	22.03	23.03
Martin-Schmeißer-Weg		53	23	53	23	53	23	53	23		23	53	23	04	34	04	04
Meitnerweg		54	24	54	24	54	24	54	24		24	54	24	05	35	05	05
DO-Universität	an	4.56	5.26	5.56	6.26	6.56	7.26	7.56	8.26		19.26	19.56	20.26	21.06	21.36	22.06	23.06
DO-Universität	ab	4.57	5.27	5.57	6.27	6.57	7.27	7.57	8.27		19.27	19.57	20.27	21.06	21.36	22.06	23.06
Bundesanstalt f. Arbeitsschutz		58	28	58	28	58	28	58	28		28	58	28	07	37	07	07
DO-Dorstfeld		5.03	33	6.03	33	7.03	33	8.03	33		33	20.03	33	10	40	10	10
Wittener Straße		05	35	05	35	05	35	05	35		35	05	35	12	42	12	12
Huckarde Markt		10	40	10	40	10	40	10	40		40	10	40	17	47	17	17
Huckarde Bushof	an	5.12	5.42	6.12	6.42	7.12	7.42	8.12	8.42		19.42	20.12	20.42	21.19	21.49	22.19	23.19
Huckarde Bushof	ab	5.13	5.43	6.13	6.43	7.13	7.43	8.13	8.43		19.43	20.13	20.43	21.20	21.50	22.20	23.20
Kokerei Hansa		16	46	16	46	16	46	16	46	alle	46	16	46	23	53	23	23
Zum Hallenbad		20	50	20	50	20	50	20	50	30	50	20	50	26	56	26	26
Im Apen		22	52	22	52	22	52	22	52	Min.	52	22	52	28	58	28	28
Mengede Markt		24	54	24	54	24	54	24	54		54	24	54	30	22.00	30	30
DO-Mengede Bf	an	5.26	5.56	6.26	6.56	7.26	7.56	8.26	8.56		19.56	20.26	20.56	21.32	22.02	22.32	23.32
DO-Mengede Bf	ab	4.58	5.28	5.58	6.28	6.58	7.28	7.58	8.28	8.58	19.58	20.28		21.34	22.34	23.34	
Mengede Amtshaus		59	29	59	29	59	29	59	29		59	29		35		35	35
Goethestr.		5.08	38	6.08	38	7.08	38	8.08	38	9.08	20.08	38		43		43	43
Am Mühlenteich		10	40	10	40	10	40	10	40		10	40		45		45	45
Waltrop Rathaus	an	5.12	5.42	6.12	6.42	7.12	7.42	8.12	8.42	9.12	20.12	20.42		21.47		22.47	23.47
Waltrop Rathaus	ab	5.13	5.43	6.13	6.43	7.13	7.43	8.13	8.43	9.13	20.13	20.43		21.48		22.48	23.48
An der Schwakenburg		18	48	18	48	18	48	18	48		18	48		52		52	52
Datteln Postamt		20	50	20	50	20	50	20	50		20	50		54		54	54
Datteln Bus Bf		5.23	5.53	6.23	6.53	7.23	7.53	8.23	8.53	9.23	20.23	20.53		21.56		22.56	23.56

Haltestellen		Abfahrtszeiten											
Otto-Hahn-Straße		6.03	8.03	8.22	19.52	20.22	21.03	22.03	23.03	0.03	8.03	9.03	23.03
Martin-Schmeißer-Weg		04	04	23	53	23	04	04	04	04	04	04	04
Meitnerweg		05	05	24	54	24	05	05	05	05	05	05	05
DO-Universität	an	6.06	8.06	8.26	19.56	20.26	21.06	22.06	23.06	0.06	8.06	9.06	23.06
DO-Universität	ab	6.06	8.06	8.27	19.57	20.27	21.06	22.06	23.06	0.06	8.06	9.06	23.06
Bundesanstalt f. Arbeitsschutz		07	07	28	58	28	07	07	07	07	07	07	07
DO-Dorstfeld		10	10	33	20.03	33	10	10	10	10	10	10	10
Wittener Straße		12	12	35	05	35	12	12	12	12	12	12	12
Huckarde Markt		17	17	40	10	40	17	17	17	17	17	17	17
Huckarde Bushof	an	6.19	8.19	8.42	20.12	20.42	21.19	22.19	23.19	0.19	8.19	9.19	23.19
Huckarde Bushof	ab	6.20	8.20	8.43	20.13	20.43	21.20	22.20	23.20	0.20	8.20	9.20	23.20
Kokerei Hansa		23	alle	23	46	alle	16	46	23	23	23	23	23
Zum Hallenbad		26	30	26	50	30	20	50	26	26	26	26	26
Im Apen		28	Min.	28	52	Min.	22	52	28	28	28	28	28
Mengede Markt		30		30	54		24	54	30	30	30	30	30
DO-Mengede Bf	an	6.32	8.32	8.56	20.26	20.56	21.32	22.32	23.32	0.32	8.32	9.32	23.32
DO-Mengede Bf	ab	6.04	6.34	8.34	8.58		20.28	21.34	22.34	23.34	8.34	9.34	23.34
Mengede Amtshaus		05	35	35	59		29	35	35	35	35	35	35
Goethestr.		13	43	43	9.08		38	43	43	43	43	43	43
Am Mühlenteich		15	45	45	10		40	45	45	45	45	45	45
Waltrop Rathaus	an	6.17	6.47	8.47	9.12		20.42	21.47	22.47	23.47	8.47	9.47	23.47
Waltrop Rathaus	ab	6.18	6.48	8.48	9.13		20.43	21.48	22.48	23.48	8.48	9.48	23.48
An der Schwakenburg		22	52	52	18		48	52	52	52	52	52	52
Datteln Postamt		24	54	54	20		50	54	54	54	54	54	54
Datteln Bus Bf		6.26	6.56	8.56	9.23		20.53	21.56	22.56	23.56	8.56	9.56	23.56



Haltestellen		Abfahrtszeiten																						
Datteln Bus Bf		5.05	5.35	6.05	6.35	7.05	7.35	8.05	8.35									19.35	20.05	20.35	21.05	22.05	23.05	0.05
Datteln Postamt		07	37	07	37	07	37	07	37									37	07	37	07	07	07	07
An der Schwakenburg		09	39	09	39	09	39	09	39									39	09	39	09	09	09	09
Waltrop Rathaus	an	5.15	5.45	6.15	6.45	7.15	7.45	8.15	8.45									19.45	20.15	20.45	21.14	22.14	23.14	0.14
Waltrop Rathaus	ab	5.15	5.45	6.15	6.45	7.15	7.45	8.15	8.45									19.45	20.15	20.45	21.15	22.15	23.15	0.15
Am Mühlenteich		17	47	17	47	17	47	17	47									47	17	47	16	16	16	16
Goethestr.		19	49	19	49	19	49	19	49									49	19	49	18	18	18	18
Mengede Amtshaus		27	57	27	57	27	57	27	57									57	27	57	26	26	26	26
DO-Mengede Bf	an	5.28	5.58	6.28	6.58	7.28	7.58	8.28	8.58									19.58	20.28	20.58	21.27	22.27	23.27	0.27
DO-Mengede Bf	ab	5.00	5.30	6.00	6.30	7.00	7.30	8.00	8.30	9.00								20.00	20.30		21.29	22.29	23.29	
Mengede Markt		02	32	02	32	02	32	02	32	02								02	32		31	31	31	
Im Apen		04	34	04	34	04	34	04	34	04	alle	04	34					04	34		33	33	33	
Zum Hallenbad		06	36	06	36	06	36	06	36	06	30	06	36					06	36		35	35	35	
Kokerei Hansa		10	40	10	40	10	40	10	40	10	Min.	10	40					10	40		39	39	39	
Huckarde Bushof	an	5.14	5.44	6.14	6.44	7.14	7.44	8.14	8.44	9.14		20.14	20.44					20.14	20.44		21.42	22.42	23.42	
Huckarde Bushof	ab	5.16	5.46	6.16	6.46	7.16	7.46	8.16	8.46	9.16		20.16	20.46					20.16	20.46		21.43	22.43	23.43	
Huckarde Markt		18	48	18	48	18	48	18	48	18		18	48					18	48		45	45	45	
Wittener Straße		24	54	24	54	24	54	24	54	24		24	54					24	54		50	50	50	
DO-Dorstfeld		25	55	25	55	25	55	25	55	25		25	55					25	55		51	51	51	
Bundesanstalt f. Arbeitsschutz		28	58	28	58	28	58	28	58	28		28	58					28	58		54	54	54	
DO-Universität	an	5.30	6.00	6.30	7.00	7.30	8.00	8.30	9.00	9.30		20.30	21.00					20.30	21.00		21.56	22.56	23.56	
DO-Universität	ab	5.31	6.01	6.31	7.01	7.31	8.01	8.31	9.01	9.31		20.31	21.01					20.31	21.01		21.56	22.56	23.56	
Meitnerweg		33	03	33	03	33	03	33	03	33		33	03					33	03		57	57	57	
Martin-Schmeißer-Weg		34	04	34	04	34	04	34	04	34		34	04					34	04		58	58	58	
Otto-Hahn-Straße		5.35	6.05	6.35	7.05	7.35	8.05	8.35	9.05	9.35		20.35	21.05					20.35	21.05		21.59	22.59	23.59	

Haltestellen		Abfahrtszeiten													
Datteln Bus Bf		6.05	7.35	8.05	19.35	20.05	20.35	21.05	22.05	23.05	0.05	8.05	9.05	23.05	
Datteln Postamt		07	37	07	37	07	37	07	07	07	07	07	07	07	
An der Schwakenburg		09	39	09	39	09	39	09	09	09	09	09	09	09	
Waltrop Rathaus	an	6.14	7.44	8.15	19.45	20.14	20.44	21.14	22.14	23.14	0.14	8.14	9.14	23.14	
Waltrop Rathaus	ab	6.15	7.45	8.15	19.45	20.15	20.45	21.15	22.15	23.15	0.15	8.15	9.15	23.15	
Am Mühlenteich		16	46	17	47	16	46	16	16	16	16	16	16	16	
Goethestr.		18	48	19	49	18	48	18	18	18	18	18	18	18	
Mengede Amtshaus		26	56	27	57	26	56	26	26	26	26	26	26	26	
DO-Mengede Bf	an	6.27	7.57	8.28	19.58	20.27	20.57	21.27	22.27	23.27	0.27	8.27	9.27	23.27	
DO-Mengede Bf	ab	5.59	6.29	7.59	8.30	20.00	20.29	21.29	22.29	23.29		8.29	9.29	23.29	
Mengede Markt		6.01	31	8.01	32	02	31	31	31	31		31	31	31	
Im Apen		03	33	alle	03	34	alle	04	33	33	33	33	33	alle	33
Zum Hallenbad		05	35	30	05	36	30	06	35	35	35	35	35	60	35
Kokerei Hansa		09	39	Min.	09	40	Min.	10	39	39	39	39	39	Min.	39
Huckarde Bushof	an	6.12	6.42	8.12	8.44	20.14	20.42	21.42	22.42	23.42		8.42	9.42	23.42	
Huckarde Bushof	ab	6.13	6.43	8.13	8.46	20.16	20.43	21.43	22.43	23.43		8.43	9.43	23.43	
Huckarde Markt		15	45	15	48	18	45	45	45	45		45	45	45	
Wittener Straße		20	50	20	54	24	50	50	50	50		50	50	50	
DO-Dorstfeld		21	51	21	55	25	51	51	51	51		51	51	51	
Bundesanstalt f. Arbeitsschutz		24	54	24	58	28	54	54	54	54		54	54	54	
DO-Universität	an	6.26	6.56	8.26	9.00	20.30	20.56	21.56	22.56	23.56		8.56	9.56	23.56	
DO-Universität	ab	6.26	6.56	8.26	9.01	20.31	20.56	21.56	22.56	23.56		8.56	9.56	23.56	
Meitnerweg		27	57	27	03	33	57	57	57	57		57	57	57	
Martin-Schmeißer-Weg		28	58	28	04	34	58	58	58	58		58	58	58	
Otto-Hahn-Straße		6.29	6.59	8.29	9.05	20.35	20.59	21.59	22.59	23.59		8.59	9.59	23.59	





Haltestellen		Abfahrtszeiten									
RE Hbf		5.14	5.44		19.14	19.44	20.14	21.14			
- RE Hbf Osteingang		16	46		16	46	16	16			
- Campus Blumenthal		17	47		17	47	17	17			
OER-E. Oer-Mitte		23	53		23	53	23	23			
- Berliner Platz	an	5.28	5.59		19.29	19.59	20.28	21.28			
- Berliner Platz	ab	5.30	6.01		19.31	20.01	20.30	21.30			
- Steinrapener Weg		32	03		33	03	32	32			
Datteln Im Winkel		34	06		36	06	34	34			
- Datteln Bus Bf	an	5.39	6.11		19.41	20.11	20.39	21.39			
- Datteln Bus Bf	ab	4.40	5.40	6.12	19.42		20.40	21.40	22.50	23.50	0.50
- Datteln Postamt		42	42	14	44		42	42	52	52	52
- An der Schwakenburg		44	44	16	alle	46	44	44	54	54	54
Waltrop Pelkumer Weg		45	45	17	30	47	45	45	55	55	55
- Im Bruch		45	45	17	Min.	47	45	45	55	55	55
- Markfelder Weg		46	46	18		48	46	46	56	56	56
- Friedhofstr.		46	46	18		48	46	46	56	56	56
- Im Hangel		48	48	20		50	48	48	58	58	58
- Allensteiner Str.		48	48	20		50	48	48	58	58	58
- Waltrop Rathaus		50	50	22		52	50	50	23.00	0.00	1.00
- Am Moselbach	an	4.52	5.52	6.25		19.55	20.52	21.52			
- Am Moselbach	ab	4.54	5.54	6.27		19.57	20.54	21.54			
- Am Mühlenteich		56	56	31		20.01	56	56	23.01	0.01	1.01
- Goethestr.		58	58	33		03	58	58	03	03	03
Dortmund Am Schlagbaum		5.03	6.03	38		08	21.03	22.03	08	08	08
- Mengede Amtshaus		06	06	41		11	06	06	11	11	11
- Mengede Bf		5.07	6.07	6.42		20.12	21.07	22.07	23.12	0.12	1.12




Haltestellen		Abfahrtszeiten																
RE Hbf		6.14	7.14	8.14	17.14	18.14	19.14	20.14	21.14									
- RE Hbf Osteingang		16	16	16	16	16	16	16	16									
- Campus Blumenthal		17	17	17	17	17	17	17	17									
OER-E. Oer-Mitte		23	23	23	23	23	23	23	23									
- Berliner Platz	an	6.28	7.28		8.29	17.29	18.29	19.29	20.28	21.28								
- Berliner Platz	ab	6.30	7.30	8.01	8.31	17.31	18.31	19.31	20.30	21.30								
- Steinrapener Weg		32	32	03	33	33	33	33	32	32								
Datteln Im Winkel		34	34	06	36	36	36	36	34	34								
- Datteln Bus Bf	an	6.39	7.39	8.11	8.41	17.41	18.41	19.41	20.39	21.39								
- Datteln Bus Bf	ab	5.40	6.40	7.40	8.12	8.42	17.42	18.42	19.42	20.40	21.40	22.50	23.50	0.50				
- Datteln Postamt		42	42	42	14	44	44	44	42	42	52	52	52					
- An der Schwakenburg		44	44	44	16	46	alle	46	46	46	44	44	54	54	54			
Waltrop Pelkumer Weg		45	45	45	17	47	30	47	47	47	45	45	55	55	55			
- Im Bruch		45	45	45	17	47	Min.	47	47	47	45	45	55	55	55			
- Markfelder Weg		46	46	46	18	48		48	48	48	46	46	56	56	56			
- Friedhofstr.		46	46	46	18	48		48	48	48	46	46	56	56	56			
- Im Hangel		48	48	48	20	50		50	50	50	48	48	58	58	58			
- Allensteiner Str.		48	48	48	20	50		50	50	50	48	48	58	58	58			
- Waltrop Rathaus		50	50	50	22	52		52	52	52	50	50	23.00	0.00	1.00			
- Am Moselbach	an	5.52	6.52	7.52	8.25	8.55		17.55	18.55	19.55	20.52	21.52						
- Am Moselbach	ab	5.54	6.54	7.54	8.27	8.57		17.57	18.57	19.57	20.54	21.54						
- Am Mühlenteich		56	56	56	31	9.01		18.01	19.01	20.01	56	56	23.01	0.01	1.01			
- Goethestr.		58	58	58	33	03		03	03	03	58	58	03	03	03			
Dortmund Am Schlagbaum		6.03	7.03	8.03	38	08		08	08	08	21.03	22.03	08	08	08			
- Mengede Amtshaus		06	06	06	41	11		11	11	11	06	06	11	11	11			
- Mengede Bf	☉	6.07	7.07	8.07	8.42	9.12		18.12	19.12	20.12	21.07	22.07	23.12	0.12	1.12			



Haltestellen		Abfahrtszeiten			
RE Hbf		8.14	20.14		
- RE Hbf Osteingang		16	16		
- Campus Blumenthal		17	17		
OER-E. Oer-Mitte		23	23		
- Berliner Platz	an	8.28	20.28		
- Berliner Platz	ab	8.30	20.30		
- Steinrapener Weg		32	32		
Datteln Im Winkel		34	34		
- Datteln Bus Bf	an	8.39	20.39		
- Datteln Bus Bf	ab	8.40	20.40	21.50	0.50
- Datteln Postamt		42	42	52	52
- An der Schwakenburg		44	alle 44	54	54
Waltrop Pelkumer Weg		45	60 45	55	55
- Im Bruch		45	Min. 45	55	55
- Markfelder Weg		46	46	56	56
- Friedhofstr.		46	46	56	56
- Im Hangel		48	48	58	alle 58
- Allensteiner Str.		48	48	58	60 58
- Waltrop Rathaus		50	50	22.00	Min. 1.00
- Am Moselbach	an	8.52	20.52		
- Am Moselbach	ab	8.54	20.54		
- Am Mühlenteich		56	56	22.01	1.01
- Goethestr.		58	58	03	03
Dortmund Am Schlagbaum		9.03	21.03	08	08
- Mengede Amtshaus		06	06	11	11
- Mengede Bf		9.07	21.07	22.12	1.12






Haltestellen		Abfahrtszeiten						
Dortmund Mengede Bf 		5.47	19.47	20.16	21.16	22.16	23.16	0.16
- Mengede Amtshaus		48	48	17	17	17	17	17
- Am Schlagbaum		51	51	20	20	20	20	20
Waltrop Goethestr.		58	58	26	26	26	26	26
- Am Mühlenteich		6.00	20.00	28	28	22.28	23.28	0.28
- Am Moselbach	an	6.03	20.03	20.31	21.31			
- Am Moselbach	ab	6.04	20.04	20.33	21.33			
- Waltrop Rathaus		07	07	35	35	22.30	23.30	0.30
- Allensteiner Str.		08	08	36	36	31	31	31
- Im Hangel		08	08	36	36	31	31	31
- Friedhofstr.		10	10	38	38	33	33	33
- Markfelder Weg		10	alle	10	38	38	33	33
- Im Bruch		11	30	11	39	39	34	34
- Pelkumer Weg		11	Min.	11	39	39	34	34
DAT An der Schwakenburg		13	13	41	41	36	36	36
- Datteln Postamt		15	15	43	43	38	38	38
- Datteln Bus Bf	an	6.18	20.18	20.45	21.45	22.40	23.40	0.40
- Datteln Bus Bf	ab	5.47	6.19	20.19	20.47	21.47		
- Im Winkel		52	24	24	52	52		
Oer-Erk. Steinrapener Weg		54	26	26	54	54		
- Berliner Platz	an	5.57	6.29	20.29	20.57	21.57		
- Berliner Platz	ab	6.00	6.31	20.31	21.00			
- Oer-Mitte		04	35	35	04			
RE Campus Blumenthal		10	41	41	10			
- RE Hbf Osteingang		11	42	42	11			
- RE Hbf		6.13	6.44	20.44	21.13			

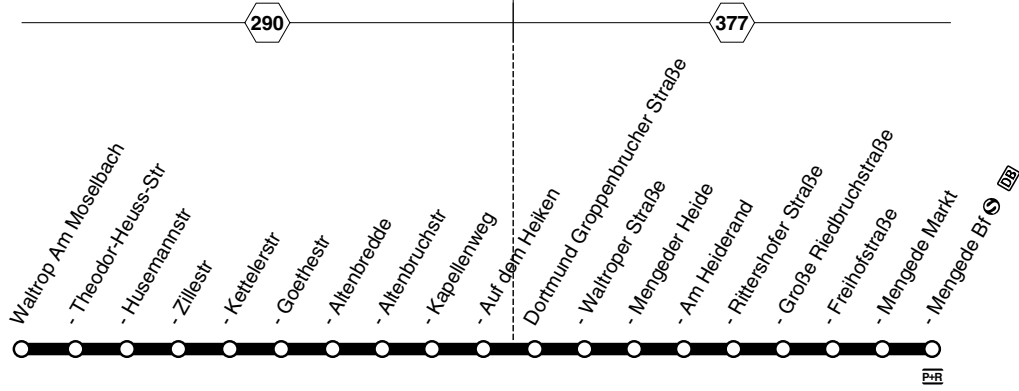


Haltestellen	Abfahrtszeiten													
Dortmund Mengede Bf	6.16	7.16	7.47	16.17	16.47	17.17	17.47	18.17	19.17	20.16	21.16	22.16	23.16	0.16
- Mengede Amtshaus	17	17	48	18	48	18	48	18	18	17	17	17	17	17
- Am Schlagbaum	20	20	51	21	51	21	51	21	21	20	20	20	20	20
Waltrop Goethestr.	26	26	58	28	58	28	58	28	28	26	26	26	26	26
- Am Mühlenteich	28	28	8.00	30	17.00	30	18.00	30	30	28	28	22.28	23.28	0.28
- Am Moselbach an	6.31	7.31	8.03	16.33	17.03	17.33	18.03	18.33	19.33	20.31	21.31			
- Am Moselbach ab	6.33	7.33	8.04	16.34	17.04	17.34	18.04	18.34	19.34	20.33	21.33			
- Waltrop Rathaus	35	35	07	37	07	37	07	37	37	35	35	22.30	23.30	0.30
- Allensteiner Str.	36	36	08	38	08	38	08	38	38	36	36	31	31	31
- Im Hangel	36	36	08	38	08	38	08	38	38	36	36	31	31	31
- Friedhofstr.	38	38	10	40	10	40	10	40	40	38	38	33	33	33
- Markfelder Weg	38	38	10	alle	40	10	40	10	40	38	38	33	33	33
- Im Bruch	39	39	11	30	41	11	41	11	41	39	39	34	34	34
- Pelkumer Weg	39	39	11	Min.	41	11	41	11	41	39	39	34	34	34
DAT An der Schwakenburg	41	41	13	43	13	43	13	43	43	41	41	36	36	36
- Datteln Postamt	43	43	15	45	15	45	15	45	45	43	43	38	38	38
- Datteln Bus Bf an	6.45	7.45	8.18	16.48	17.18	17.48	18.18	18.48	19.48	20.45	21.45	22.40	23.40	0.40
- Datteln Bus Bf ab	5.47	6.47	7.47	8.19	16.49	17.49	18.49	19.49	20.47	21.47				
- Im Winkel	52	52	52	54	54	54	54	54	52	52	52			
Oer-Erk. Steinrapener Weg	54	54	54	56	56	56	56	56	54	54	54			
- Berliner Platz an	5.57	6.57	7.57	8.29	16.59	17.59	18.59	19.59	20.57	21.57				
- Berliner Platz ab	6.00	7.00	8.00	8.31	17.01	18.01	19.01	20.01	21.00					
- Oer-Mitte	04	04	04	35	05	05	05	05	04					
RE Campus Blumenthal	10	10	10	41	11	11	11	11	10					
- RE Hbf Osteingang	11	11	11	42	12	12	12	12	11					
- RE Hbf	6.13	7.13	8.13	8.44	17.14	18.14	19.14	20.14	21.13					



Haltestellen	Abfahrtszeiten					
Dortmund Mengede Bf 	9.16	19.16	20.16	21.16		0.16
- Mengede Amtshaus	17	17	17	17		17
- Am Schlagbaum	20	20	20	20		20
Waltrop Goethestr.	26	26	26	26		26
- Am Mühlenteich	28	28	28	21.28		0.28
- Am Moselbach an	9.31	19.31	20.31			
- Am Moselbach ab	9.33	19.33	20.33			
- Waltrop Rathaus	35	35	35	21.30	alle	0.30
- Allensteiner Str.	36	36	36	31	60	31
- Im Hangel	36	36	36	31	Min.	31
- Friedhofstr.	38	38	38	33		33
- Markfelder Weg	38	alle	38	38	33	33
- Im Bruch	39	60	39	39	34	34
- Pelkumer Weg	39	Min.	39	39	34	34
DAT An der Schwakenburg	41	41	41	36		36
- Datteln Postamt	43	43	43	38		38
- Datteln Bus Bf an	9.45	19.45	20.45	21.40		0.40
- Datteln Bus Bf ab	8.47	9.47	19.47	20.47		
- Im Winkel	52	52	52	52		
Oer-Erk. Steinrapener Weg	54	54	54	54		
- Berliner Platz an	8.57	9.57	19.57	20.57		
- Berliner Platz ab	9.00	10.00	20.00			
- Oer-Mitte	04	04	04			
RE Campus Blumenthal	10	10	10			
- RE Hbf Osteingang	11	11	11			
- RE Hbf	9.13	10.13	20.13			




**289****289**

**Waltrop Am Moselbach - Klöcknersiedlung -
Altenbruchstraße - DO-Mengede Bf
und zurück**

289

**289****montags bis freitags****samstags****sonn- und feiertags**

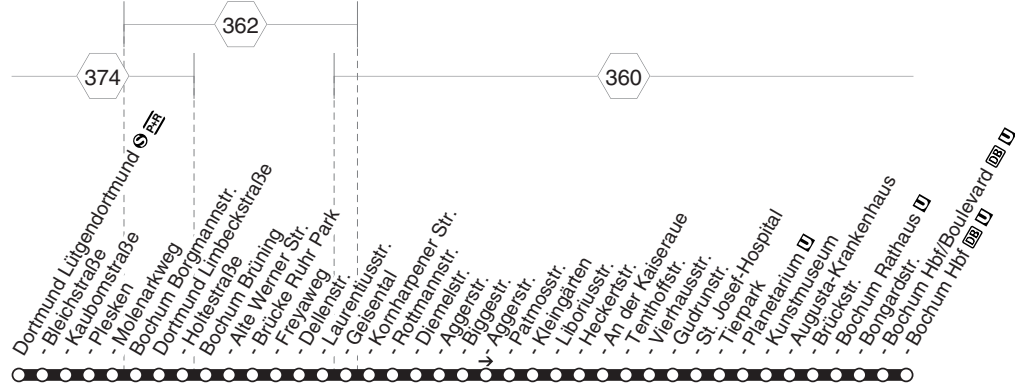
Haltestellen	Abfahrtszeiten					
	montags bis freitags		samstags		sonn- und feiertags	
Waltrop Am Moselbach	5.40	18.40	8.40	17.40	9.18	17.18
- Ziegeleistr.	41	41	41	41	19	19
- Schützenstr.	42	42	42	42	20	20
- Waltrop Rathaus	43	43	43	43	21	21
- Am Mühlenteich	45	45	45	45	22	22
- Rosenstraße	46	46	46	46	23	23
- Hafenstraße	48	48	48	48	25	25
- Droste-Hülshoff-Str.	49	alle 49	49	alle 49	26	alle 26
- Goethestr.	50	60 50	50	60 50	27	60 27
- Altenbredde	51	Min. 51	51	Min. 51	28	Min. 28
- Altenbruchstr.	52	52	52	52	29	29
- Kapellenweg	53	53	53	53	30	30
- Auf dem Heiken	54	54	54	54	31	31
Dortmund Am Schlagbaum	57	57	57	57	34	34
- Freihofstraße	59	59	59	59	36	36
- Mengede Markt	6.01	19.01	9.01	18.01	38	38
- Mengede Bf  (Bstg 05)	6.03	19.03	9.03	18.03	9.40	17.40

289
**Waltrop Am Moselbach - Klöcknersiedlung -
 Altenbruchstraße - DO-Mengede Bf**
289

**289****montags bis freitags****samstags****sonn- und feiertags**

Haltestellen	Abfahrtszeiten					
	montags bis freitags		samstags		sonn- und feiertags	
DO-Mengede Bf (Bstg 05)	6.05	19.05	9.05	18.05	9.47	17.47
- Mengede Markt	07	07	07	07	49	49
- Freihofstraße	08	08	08	08	50	50
- Am Schlagbaum	10	10	10	10	52	52
Waltrop Auf dem Heiken	14	14	14	14	56	56
- Kapellenweg	15	15	15	15	57	57
- Altenbruchstr.	16	16	16	16	58	58
- Altenbredde	17	alle 17	17	alle 17	59	alle 59
- Goethestr.	18	60 18	18	60 18	10.00	60 18.00
- Droste-Hülshoff-Str.	19	Min. 19	19	Min. 19	01	Min. 01
- Hafenstraße	21	21	21	21	03	03
- Rosenstraße	22	22	22	22	04	04
- Am Mühlenteich	23	23	23	23	05	05
- Waltrop Rathaus	25	25	25	25	06	06
- Schützenstr.	26	26	26	26	07	07
- Ziegeleistr.	27	27	27	27	08	08
- Am Moselbach	6.28	19.28	9.28	18.28	10.09	18.09

289
**DO-Mengede Bf - Waltrop Altenbruchstraße -
 Kiöcknersiedlung - Am Moselbach**
289

**336****336****336**

DO-Lütgendortmund - **BO-Harpen - Grumme - Bochum Hbf** und zurück

**336****montags bis freitags**

Haltestellen	Abfahrtszeiten																
Dortmund Lütgendortmund																	
- Kaubomstraße	4.58	5.28	5.58	6.28	18.58	19.40	20.10	20.40	20.54	21.24	21.54	22.24	22.54	23.24			
- Plesken	5.00	30	6.00	30	19.00	42	12	42	56	26	56	26	56	26			
Bochum Borgmannstr.	01	31	01	31	01	43	13	43	57	27	57	27	57	27			
Dortmund Limbeckstraße	03	33	03	33	03	45	15	45	59	29	59	29	59	29			
Bochum Alte Werner Str.	04	34	04	34	04	46	16	46	21.00	30	22.00	30	23.00	30			
- Brücke Ruhr Park	08	38	08	38	08	50	20	50	04	34	04	34	04	34			
- Freyweg	10	40	10	40	10	52	22	52	06	36	06	36	06	36			
- Laurentiusstr.	11	41	11	41	11	53	23	53	07	37	07	37	07	37			
- Kornharpener Str.	12	42	12	43	13	54	24	54	08	38	08	38	08	38			
- Rottmannstr. an	14	44	14	45	15	56	26	56	10	40	10	40	10	40			
- Rottmannstr. ab	4.16	4.46	5.16	5.46	6.16	6.48	19.18	19.58	20.28	20.58	21.12	21.42	22.12	22.42	23.12	23.42	
- Aggerstr.	18	48	18	48	18	50	20	20.00	30	21.00	19	49	19	49	19	49	
- Biggestr.	20	50	20	50	20	52	alle	22	02	32	02	21	51	21	51	21	51
- Aggerstr.	21	51	21	51	21	53	30	23	03	33	03	22	52	22	52	22	52
- Patmosstr.	22	52	22	52	22	54	Min.	24	04	34	04	23	53	23	53	23	53
- Liboriusstr.	24	54	24	54	24	56		26	06	36	06	25	55	25	55	25	55
- Heckertstr.	25	55	25	55	25	58		28	07	37	07	26	56	26	56	26	56
- An der Kaiseraue	26	56	26	56	26	59		29	08	38	08	27	57	27	57	27	57
- Tenthoffstr.	27	57	27	57	27	7.00		30	09	39	09	28	58	28	58	28	58
- Vierhausstr.	28	58	28	58	28	01		31	10	40	10	29	59	29	59	29	59
- St. Josef-Hospital	30	5.00	30	6.00	30	03		33	12	42	12	31	22.01	31	23.01	31	0.01
- Tierpark	32	02	32	02	32	05		35	14	44	14	33	03	33	03	33	03
- Planetarium	33	03	33	03	33	06		36	15	45	15	34	04	34	04	34	04
- Kunstmuseum	34	04	34	04	34	07		37	16	46	16	35	05	35	05	35	05
- Augusta-Krankenhaus	35	05	35	05	35	08		38	17	47	17	36	06	36	06	36	06
- Brückstr.	38	08	38	08	38	11		41	20	50	20	39	09	39	09	39	09
- Bochum Rathaus	40	10	40	10	40	13		43	22	52	22	41	11	41	11	41	11
- Bochum Hbf	4.44	5.14	5.44	6.14	6.44	7.17		19.47	20.26	20.56	21.26	21.45	22.15	22.45	23.15	23.45	0.15

336**DO-Lütgendortmund - BO-Harpen -
Grumme - Bochum Hbf** **336**

**336****samstags**

Haltestellen	Abfahrtszeiten																
Dortmund Lütgendortmund	4.59	5.24	5.54		7.24	7.53	8.23	8.53	9.17	9.47		18.17	18.49	19.19	19.54	23.24	
- Kaubomstraße	5.01	26	56		26	55	25	55	19	49		19	51	21	56	26	
- Plesken	02	27	57		27	56	26	56	20	50		20	52	22	57	27	
Bochum Borgmannstr.	04	29	59		29	58	28	58	22	52		22	54	24	59	29	
Dortmund Limbeckstraße	05	30	6.00		30	59	29	59	23	53		23	55	25	20.00	30	
Bochum Alte Werner Str.	09	34	04		34	8.03	33	9.03	27	57		27	59	29	04	34	
- Brücke Ruhr Park	11	36	06		36	05	35	05	29	59		29	19.01	31	06	36	
- Freyaweg	12	37	07		37	06	36	06	30	10.00		30	02	32	07	37	
- Laurentiusstr.	13	38	08		38	08	38	08	32	02		32	03	33	08	38	
- Kornharpener Str.	15	40	10		40	10	40	10	34	04		34	05	35	10	40	
- Rottmannstr. an	5.17	5.42	6.12		7.42	8.13	8.43	9.13	9.37	10.07		18.37	19.07	19.37	20.12	23.42	
- Rottmannstr. ab	5.17	5.47	6.17		7.47	8.13	8.43	9.13	9.39	10.09		18.39	19.09	19.39	20.17	23.47	
- Aggerstr.	19	49	19		49	15	45	15	41	11		41	11	41	19	49	
- Biggestr.	21	51	21	alle	51	17	47	17	43	13	alle	43	13	43	21	alle	51
- Aggerstr.	22	52	22	30	52	18	48	18	44	14	30	44	14	44	22	30	52
- Patmosstr.	23	53	23	Min.	53	19	49	19	45	15	Min.	45	15	45	23	Min.	53
- Liboriusstr.	25	55	25		55	21	51	21	47	17		47	17	47	25	55	
- Heckertstr.	26	56	26		56	23	53	23	49	19		49	18	48	26	56	
- An der Kaiseraue	27	57	27		57	24	54	24	50	20		50	19	49	27	57	
- Tenthoffstr.	28	58	28		58	25	55	25	51	21		51	20	50	28	58	
- Vierhausstr.	29	59	29		59	26	56	26	52	22		52	21	51	29	59	
- St. Josef-Hospital	31	6.01	31		8.01	28	58	28	54	24		54	23	53	31	0.01	
- Tierpark	33	03	33		03	30	9.00	30	56	26		56	25	55	33	03	
- Planetarium	34	04	34		04	31	01	31	57	27		57	26	56	34	04	
- Kunstmuseum	35	05	35		05	32	02	32	58	28		58	27	57	35	05	
- Augusta-Krankenhaus	36	06	36		06	33	03	33	59	29		59	28	58	36	06	
- Brückstr.	39	09	39		09	36	06	36	10.02	32		19.02	31	20.01	39	09	
- Bochum Rathaus	41	11	41		11	38	08	38	04	34		04	33	03	41	11	
- Bochum Hbf	5.45	6.15	6.45		8.15	8.42	9.12	9.42	10.08	10.38		19.08	19.37	20.07	20.45	0.15	

336DO-Lütgendortmund - BO-Harpen -
Grumme - Bochum Hbf **336**

**336****sonn- und feiertags**

Haltestellen	Abfahrtszeiten																	
Dortmund Lütgendortmund	7.54	8.24	8.54	9.24	9.54	10.24	10.54	11.24	11.54		19.24	19.54	20.24	20.54	21.24	21.54	22.24	22.54
- Kaubomstraße	56	26	56	26	56	26	56	26	56		26	56	26	56	26	56	26	56
- Plesken	57	27	57	27	57	27	57	27	57		27	57	27	57	27	57	27	57
Bochum Borgmannstr.	59	29	59	29	59	29	59	29	59		29	59	29	59	29	59	29	59
Dortmund Limbeckstraße	8.00	30	9.00	30	10.00	30	11.00	30	12.00		30	20.00	30	21.00	30	22.00	30	23.00
Bochum Alte Werner Str.	04	34	04	34	04	34	04	34	04		34	04	34	04	34	04	34	04
- Brücke Ruhr Park	06	36	06	36	06	36	06	36	06		36	06	36	06	36	06	36	06
- Freyweg	07	37	07	37	07	37	07	37	07		37	07	37	07	37	07	37	07
- Laurentiusstr.	08	38	08	38	08	38	08	38	08		38	08	38	08	38	08	38	08
- Kornharpener Str.	10	40	10	40	10	40	10	40	10		40	10	40	10	40	10	40	10
- Rottmannstr. an	8.12	8.42	9.12	9.42	10.12	10.42	11.12	11.42	12.12		19.42	20.12	20.42	21.12	21.42	22.12	22.42	23.12
- Rottmannstr. ab	8.17	8.47	9.17	9.47	10.17	10.47	11.17	11.47	12.17		19.47	20.17	20.47	21.17	21.47	22.17	22.47	23.17
- Aggerstr.	19	49	19	49	19	49	19	49	19		49	19	49	19	49	19	49	19
- Biggestr.	21	51	21	51	21	51	21	51	21	alle	51	21	51	21	51	21	51	21
- Aggerstr.	22	52	22	52	22	52	22	52	22	30	52	22	52	22	52	22	52	22
- Patmosstr.	23	53	23	53	23	53	23	53	23	Min.	53	23	53	23	53	23	53	23
- Liboriusstr.	25	55	25	55	25	55	25	55	25		55	25	55	25	55	25	55	25
- Heckertstr.	26	56	26	56	26	56	26	56	26		56	26	56	26	56	26	56	26
- An der Kaiseraue	27	57	27	57	27	57	27	57	27		57	27	57	27	57	27	57	27
- Tenthoffstr.	28	58	28	58	28	58	28	58	28		58	28	58	28	58	28	58	28
- Vierhausstr.	29	59	29	59	29	59	29	59	29		59	29	59	29	59	29	59	29
- St. Josef-Hospital	31	9.01	31	10.01	31	11.01	31	12.01	31		20.01	31	21.01	31	22.01	31	23.01	31
- Tierpark	33	03	33	03	33	03	33	03	33		03	33	03	33	03	33	03	33
- Planetarium	34	04	34	04	34	04	34	04	34		04	34	04	34	04	34	04	34
- Kunstmuseum	35	05	35	05	35	05	35	05	35		05	35	05	35	05	35	05	35
- Augusta-Krankenhaus	36	06	36	06	36	06	36	06	36		06	36	06	36	06	36	06	36
- Brückstr.	39	09	39	09	39	09	39	09	39		09	39	09	39	09	39	09	39
- Bochum Rathaus	41	11	41	11	41	11	41	11	41		11	41	11	41	11	41	11	41
- Bochum Hbf	8.45	9.15	9.45	10.15	10.45	11.15	11.45	12.15	12.45		20.15	20.45	21.15	21.45	22.15	22.45	23.15	23.45

336**DO-Lütgendortmund - BO-Harpen -
Grumme - Bochum Hbf** **336**

**336****montags bis freitags**

Haltestellen	Abfahrtszeiten																	
Bochum Hbf	4.33	5.03	5.33	6.01	6.31	7.01		18.31	19.02	19.32	20.02	20.32	21.02	21.32	22.02	22.32	23.02	23.32
- Bochum Rathaus	37	07	37	06	36	06		36	06	36	06	36	06	36	06	36	06	36
- Brückstr.	39	09	39	08	38	08		38	08	38	08	38	08	38	08	38	08	38
- Augusta-Krankenhaus	41	11	41	10	40	10		40	10	40	10	40	10	40	10	40	10	40
- Kunstmuseum	42	12	42	11	41	11		41	11	41	11	41	11	41	11	41	11	41
- Planetarium	43	13	43	12	42	12		42	12	42	12	42	12	42	12	42	12	42
- Tierpark	45	15	45	14	44	14		44	14	44	14	44	14	44	14	44	14	44
- St. Josef-Hospital	46	16	46	15	45	15		45	15	45	15	45	15	45	15	45	15	45
- Vierhausstr.	48	18	48	18	48	18		48	17	47	17	47	17	47	17	47	17	47
- Tenthoffstr.	49	19	49	19	49	19		49	18	48	18	48	18	48	18	48	18	48
- An der Kaiseraue	50	20	50	20	50	20		50	19	49	19	49	19	49	19	49	19	49
- Heckertstr.	51	21	51	21	51	21		51	20	50	20	50	20	50	20	50	20	50
- Liboriusstr.	52	22	52	23	53	23	alle	53	21	51	21	51	21	51	21	51	21	51
- Patmosstr.	53	23	53	24	54	24	30	54	22	52	22	52	22	52	22	52	22	52
- Biggestr.	56	26	56	27	57	27	Min.	57	25	55	25	55	25	55	25	55	25	55
- Aggerstr.	58	28	58	29	59	29		59	27	57	27	57	27	57	27	57	27	57
- Röttmannstr. an	5.01	5.31	6.01	6.33	7.03	7.33		19.03	19.30	20.00	20.30	21.00	21.30	22.00	22.30	23.00	23.30	0.00
- Röttmannstr. ab	5.01	5.31	6.01	6.33	7.03	7.33		19.03	19.31	20.01	20.31	21.01	21.31	22.01	22.31	23.01	23.31	0.01
- Kornharpener Str.	03	33	03	35	05	35		05	33	03	33	03	33	03	33	03	33	03
- Laurentiusstr.	05	35	05	37	07	37		07	35	05	35	05	35	05	35	05	35	05
- Freyaweg	07	37	07	39	09	39		09	37	07	37	07	37	07	37	07	37	07
- Brücke Ruhr Park	08	38	08	40	10	40		10	38	08	38	08	38	08	38	08	38	08
- Alte Werner Str.	09	39	09	42	12	42		12	39	09	39	09	39	09	39	09	39	09
Dortmund Holtestraße	12	42	12	45	15	45		15	42	12	42	12	42	12	42	12	42	12
Bochum Borgmannstr.	14	44	14	46	16	46		16	44	14	44	14	44	14	44	14	44	14
Dortmund Plesken	15	45	15	48	18	48		18	45	15	45	15	45	15	45	15	45	15
- Kaubomstraße	16	46	16	49	19	49		19	46	16	46	16	46	16	46	16	46	16
- Lütgendortmund	5.18	5.48	6.18	6.51	7.21	7.51		19.21	19.48	20.18	20.48	21.18	21.48	22.18	22.48	23.18	23.48	0.18

336**Bochum Hbf - Grumme - Harpen -
DO-Lütgendortmund** **336**

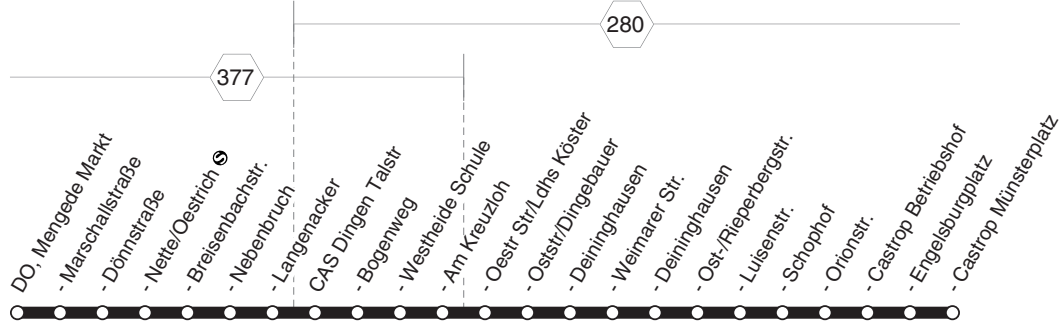
**336****sonn- und feiertags**

Haltestellen	Abfahrtszeiten																										
Bochum Hbf	8.02	8.32	9.02	9.32	10.02	10.32	11.02	11.32	12.02										19.32	20.02	20.32	21.02	21.32	22.02	22.32	23.02	
- Bochum Rathaus	06	36	06	36	06	36	06	36	06											36	06	36	06	36	06	36	06
- Brückstr.	08	38	08	38	08	38	08	38	08											38	08	38	08	38	08	38	08
- Augusta-Krankenhaus	10	40	10	40	10	40	10	40	10											40	10	40	10	40	10	40	10
- Kunstmuseum	11	41	11	41	11	41	11	41	11											41	11	41	11	41	11	41	11
- Planetarium	12	42	12	42	12	42	12	42	12											42	12	42	12	42	12	42	12
- Tierpark	14	44	14	44	14	44	14	44	14											44	14	44	14	44	14	44	14
- St. Josef-Hospital	15	45	15	45	15	45	15	45	15											45	15	45	15	45	15	45	15
- Vierhausstr.	17	47	17	47	17	47	17	47	17											47	17	47	17	47	17	47	17
- Tenthoffstr.	18	48	18	48	18	48	18	48	18											48	18	48	18	48	18	48	18
- An der Kaiseraue	19	49	19	49	19	49	19	49	19											49	19	49	19	49	19	49	19
- Heckertstr.	20	50	20	50	20	50	20	50	20											50	20	50	20	50	20	50	20
- Liboriusstr.	21	51	21	51	21	51	21	51	21											51	21	51	21	51	21	51	21
- Patmosstr.	22	52	22	52	22	52	22	52	22											52	22	52	22	52	22	52	22
- Biggestr.	25	55	25	55	25	55	25	55	25											55	25	55	25	55	25	55	25
- Aggerstr.	27	57	27	57	27	57	27	57	27											57	27	57	27	57	27	57	27
- Röttmannstr. an	8.30	9.00	9.30	10.00	10.30	11.00	11.30	12.00	12.30											20.00	20.30	21.00	21.30	22.00	22.30	23.00	23.30
- Röttmannstr. ab	8.31	9.01	9.31	10.01	10.31	11.01	11.31	12.01	12.31											20.01	20.31	21.01	21.31	22.01	22.31	23.01	23.31
- Kornharpener Str.	33	03	33	03	33	03	33	03	33											03	33	03	33	03	33	03	33
- Laurentiusstr.	35	05	35	05	35	05	35	05	35											05	35	05	35	05	35	05	35
- Freyaweg	37	07	37	07	37	07	37	07	37											07	37	07	37	07	37	07	37
- Brücke Ruhr Park	38	08	38	08	38	08	38	08	38											08	38	08	38	08	38	08	38
- Alte Werner Str.	39	09	39	09	39	09	39	09	39											09	39	09	39	09	39	09	39
Dortmund Holtestraße	42	12	42	12	42	12	42	12	42											12	42	12	42	12	42	12	42
Bochum Borgmannstr.	44	14	44	14	44	14	44	14	44											14	44	14	44	14	44	14	44
Dortmund Plesken	45	15	45	15	45	15	45	15	45											15	45	15	45	15	45	15	45
- Kaubomstraße	46	16	46	16	46	16	46	16	46											16	46	16	46	16	46	16	46
- Lütgendortmund	8.48	9.18	9.48	10.18	10.48	11.18	11.48	12.18	12.48											20.18	20.48	21.18	21.48	22.18	22.48	23.18	23.48

336**Bochum Hbf - Grumme - Harpen -
DO-Lütgendortmund** **336**



361



361

HCR
 DO-Mengede - Nette/Oestrich ⑤ - CAS-Dingen -
 Deininghausen - Castrop Münsterplatz



361

**361****samstags**

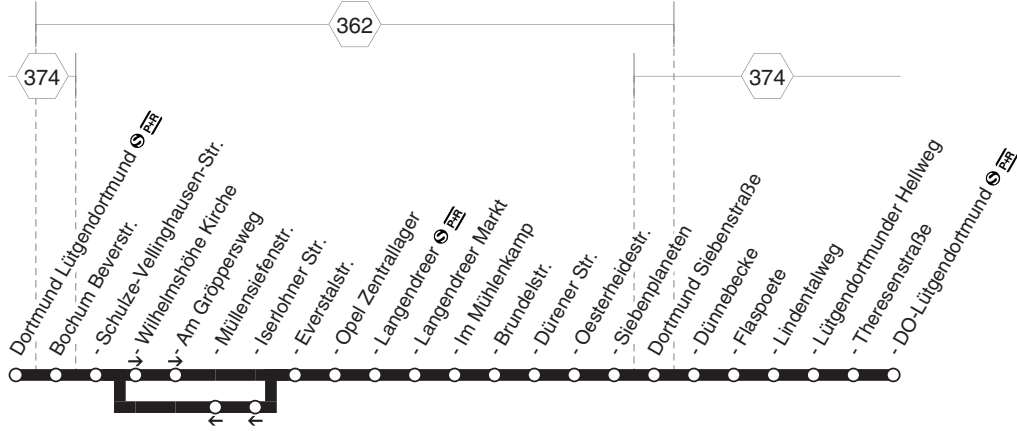
Haltestellen		Abfahrtszeiten											
DO, Mengede Markt	ab	6.29	15.29	16.29	18.29	19.29							
- Marschallstraße		30	30	30	30	30							
- Dönnstraße		31	31	31	31	31							
- Nette/Oestrich	an	6.32	15.32	16.32	18.32	19.32							
- Nette/Oestrich	ab	6.33	15.33	16.33	18.33	19.33							
- Breisenbachstr. (Bstg 02)		35	35	35	35	35							
- Nebenbruch (Bstg 02)		36	alle	36	36	alle	36	36					
- Langenacker (Bstg 02)		38	60	38	38	60	38	38					
CAS Dingen Talstr (Bstg 02)		40	Min.	40	40	Min.	40	40					
- Bogenweg (Bstg 02)		41		41	41	41	41	20.38	21.38	22.38			
- Westheide Schule (Bstg 02)		42		42	42	42	42	39	39	39			
- Am Kreuzloh (Bstg 02)		43		43	43	43	43	40	40	40			
- Oestr Str/Ldhs Köster (Bstg 02)		44		44	44	44	44	41	41	41			
- Oststr/Dingebauer (Bstg 02)		45		45	45	45	45	41	41	41			
- Deininghausen (Bstg 01)		46		46	46	46	46	42	42	42			
- Weimarer Str. (Bstg 01)		6.17	47	47	16.17	47	47	19.17	47	43	43	43	
- Deininghausen (Bstg 02)		18	49	49	19	49	49	19	49	45	45	45	
- Ost-/Rieperbergstr. (Bstg 02)		20	50	50	20	50	50	20	50	46	46	46	
- Luisenstr. (Bstg 02)		20	51	alle	51	21	51	alle	51	21	51	47	47
- Schophof (Bstg 02)		21	52	30	52	22	52	30	52	22	52	47	47
- Orionstr. (Bstg 02)		22	53	Min.	53	23	53	Min.	53	23	53	48	48
- Castrop Betriebshof		24	55		55	25	55		55	25	55	50	50
- Engelsburgplatz		25	56		56	26	56		56	26	56	51	51
- CAS Münsterplatz (Bstg 07)	an	6.27	6.59	15.59	16.29	16.59	18.59	19.29	19.59	20.53	21.53	22.53	

361DO-Mengede - Nette/Oestrich - CAS-Dingen -
Deininghausen - Castrop Münsterplatz**361**

**361****sonn- und feiertags**

Haltestellen		Abfahrtszeiten											
DO, Mengede Markt	ab	10.29	11.29	18.29	19.29								
- Marschallstraße		30	30	30	30								
- Dönnstraße		31	31	31	31								
- Nette/Oestrich	an	10.32	11.32	18.32	19.32								
- Nette/Oestrich	ab	10.33	11.33	18.33	19.33								
- Breisenbachstr. (Bstg 02)		35	35	35	35								
- Nebenbruch (Bstg 02)		36	36	alle	36								
- Langenacker (Bstg 02)		38	38	60	38								
CAS Dingen Talstr (Bstg 02)		40	40	Min.	40								
- Bogenweg (Bstg 02)		9.41	41	41	41	41	20.38	21.38	22.38				
- Westheide Schule (Bstg 02)		42	42	42	42	42	39	39	39				
- Am Kreuzloh (Bstg 02)		43	43	43	43	43	40	40	40				
- Oestr Str/Ldhs Köster (Bstg 02)		44	44	44	44	44	41	41	41				
- Oststr/Dingebauer (Bstg 02)		45	45	45	45	45	41	41	41				
- Deininghausen (Bstg 01)		46	46	46	46	46	42	42	42				
- Weimarer Str. (Bstg 01)		8.48	47	47	11.17	47	47	19.17	47	43	43	43	
- Deininghausen (Bstg 02)		49	49	49	19	49	49	19	49	45	45	45	
- Ost-/Rieperbergstr. (Bstg 02)		51	50	50	20	50	50	20	50	46	46	46	
- Luisenstr. (Bstg 02)		51	51	51	21	51	alle	51	21	51	47	47	47
- Schophof (Bstg 02)		52	52	52	22	52	30	52	22	52	47	47	47
- Orionstr. (Bstg 02)		53	53	53	23	53	Min.	53	23	53	48	48	48
- Castrop Betriebshof		55	55	55	25	55		55	25	55	50	50	50
- Engelsburgplatz		56	56	56	26	56		56	26	56	51	51	51
- CAS Münsterplatz (Bstg 07)	an	8.58	9.59	10.59	11.29	11.59		18.59	19.29	19.59	20.53	21.53	22.53

361DO-Mengede - Nette/Oestrich - CAS-Dingen -
Deininghausen - Castrop Münsterplatz**361**



369



DO-Lütgendortmund - BO-Langendreer -
 BO-Somborn - DO-Lütgendortmund
 Ringlinie
 und zurück

369



**369****montags bis freitags**

Haltestellen	Abfahrtszeiten																		
Dortmund Lütgendortmund	5.26	5.56	6.26	6.56	7.26	7.56	16.26	16.56	17.26	17.56	18.26	18.56	19.26	19.59	20.59	21.59	22.59		
- Lütgendortmund	27	57	27	57	27	57	27	57	27	57	27	57	27	59	59	59	59		
Bochum Beverstr.	28	58	28	58	28	58	28	58	28	58	28	58	28	20.00	21.00	22.00	23.00		
- Schulze-Vellinghausen-Str.	31	6.01	31	7.01	31	8.01	31	17.01	31	18.01	31	19.01	31	03	03	03	03		
- Wilhelmshöhe Kirche	32	02	32	02	32	02	32	02	32	02	32	02	32	04	04	04	04		
- Am Gröppersweg	33	03	33	03	33	03	33	03	33	03	33	03	33	05	05	05	05		
- Everstalstr.	35	05	35	05	35	05	35	05	35	05	35	05	35	07	07	07	07		
- Opel Zentrallager	36	06	36	06	36	06	36	06	36	06	36	06	36	08	08	08	08		
- BO-Langendreer	37	07	37	07	37	07	37	07	37	07	37	07	37	09	09	09	09		
- Langendreer Markt	5.39	6.09	6.39	7.09	7.39	8.09	16.39	17.09	17.39	18.09	18.39	19.09	19.39	20.11	21.11	22.11	23.11		
- Langendreer Markt	5.39	6.09	6.39	7.09	7.39	8.09	alle	16.39	17.09	17.39	18.09	18.39	19.09	19.39	20.12	21.12	22.12	23.12	
- Im Mühlenkamp	40	10	40	10	40	10	30	40	10	40	10	40	10	40	12	12	12	12	
- Brundelstr.	41	11	41	11	41	11	Min.	41	11	41	11	41	11	41	13	13	13	13	
- Dürener Str.	42	12	42	12	42	12	42	12	42	12	42	12	42	14	14	14	14		
- Oesterheidestr.	43	13	43	13	43	13	43	13	43	13	43	13	43	15	15	15	15		
- Siebenplaneten	44	14	44	14	44	14	44	14	44	14	44	14	44	16	16	16	16		
Dortmund Siebenstraße	45	15	45	15	45	15	45	15	45	15	45	15	45	17	17	17	17		
- Dünnebecke	47	17	47	17	47	17	47	17	47	17	47	17	47	18	18	18	18		
- Flaspote	48	18	48	18	48	18	48	18	48	18	48	18	48	19	19	19	19		
- Lindentalweg	49	19	49	19	49	19	49	19	49	19	49	19	49	20	20	20	20		
- Lütgendortmunder Hellweg	50	20	50	20	50	20	50	20	50	20	50	20	50	21	21	21	21		
- Theresenstraße	52	22	52	22	52	22	52	22	52	22	52	22	52	22	22	22	22		
- Lütgendortmund	5.53	6.23	6.53	7.23	7.53	8.23	16.53	17.23	17.53	18.23	18.53	19.23	19.53	20.23	21.23	22.23	23.23		

369
**DO-Lütgendortmund - BO-Langendreer -
BO-Somborn - DO-Lütgendortmund**
Ringlinie
369



samstags

sonn- und feiertags



369



Ringlinie
DO-Lütgendortmund ☉ - BO-Langendreer ☉ -
BO-Somborn - DO-Lütgendortmund ☉

Haltestellen	Abfahrtszeiten																
Dortmund Lütgendortmund ☉	5.59	6.59	7.59	8.56		17.56	18.59	19.59	20.59	21.59		7.59	19.59	20.59	21.59		
- Lütgendortmund ☉	59	59	59	57		57	59	59	59	59		59	59	59	59		
Bochum Beverstr.	6.00	7.00	8.00	58		58	19.00	20.00	21.00	22.00		8.00	20.00	21.00	22.00		
- Schulze-Vellinghausen-Str.	03	03	03	9.01		18.01	03	03	03	03		03	03	03	03		
- Wilhelmshöhe Kirche	04	04	04	02		02	04	04	04	04		04	04	04	04		
- Am Gröppersweg	05	05	05	03		03	05	05	05	05		05	05	05	05		
- Everstalstr.	07	07	07	05		05	07	07	07	07		07	07	07	07		
- Opel Zentrallager	08	08	08	06		06	08	08	08	08		08	08	08	08		
- BO-Langendreer ☉	09	09	09	07		07	09	09	09	09		09	09	09	09		
- Langendreer Markt	an	6.11	7.11	8.11	9.09		18.09	19.11	20.11	21.11	22.11		8.11	20.11	21.11	22.11	
- Langendreer Markt	ab	6.12	7.12	8.12	9.09	alle	18.09	19.12	20.12	21.12	22.12		8.12	alle	20.12	21.12	22.12
- Im Mühlenkamp	12	12	12	10	60	10	12	12	12	12		12	60	12	12	12	
- Brundelstr.	13	13	13	11	Min.	11	13	13	13	13		13	Min.	13	13	13	
- Dürener Str.	14	14	14	12		12	14	14	14	14		14	14	14	14		
- Oesterheidestr.	15	15	15	13		13	15	15	15	15		15	15	15	15		
- Siebenplaneten	16	16	16	14		14	16	16	16	16		16	16	16	16		
Dortmund Siebenstraße	17	17	17	15		15	17	17	17	17		17	17	17	17		
- Dünnebecke	18	18	18	17		17	18	18	18	18		18	18	18	18		
- Flaspote	19	19	19	18		18	19	19	19	19		19	19	19	19		
- Lindentalweg	20	20	20	19		19	20	20	20	20		20	20	20	20		
- Lütgendortmunder Hellweg	21	21	21	20		20	21	21	21	21		21	21	21	21		
- Theresenstraße	22	22	22	22		22	22	22	22	22		22	22	22	22		
- Lütgendortmund ☉	6.23	7.23	8.23	9.23		18.23	19.23	20.23	21.23	22.23		8.23	20.23	21.23	22.23		

369



**369****montags bis freitags**

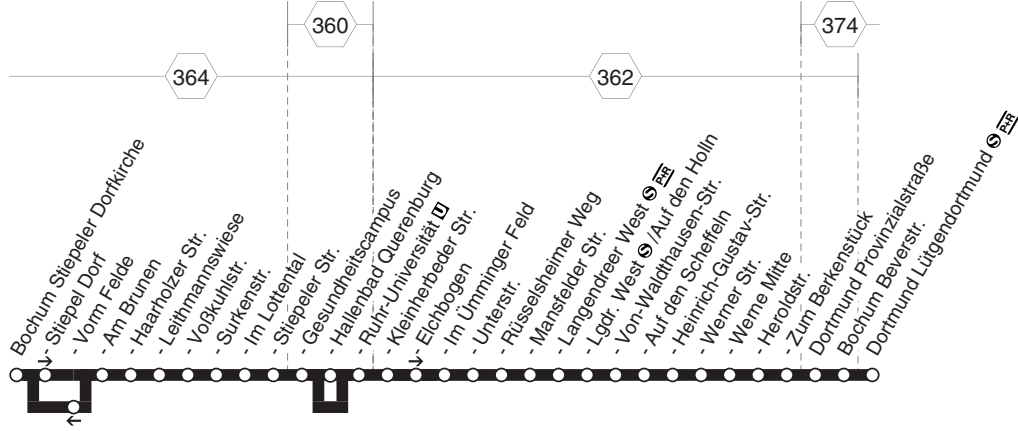
Haltestellen	Abfahrtszeiten																
Dortmund Lütgendortmund	5.45	6.15	6.45	7.15	7.45	16.15	16.45	17.15	17.45	18.15	18.45	19.15	19.45	20.28	21.28	22.28	
- Lütgendortmund	46	16	46	16	46	16	46	16	46	16	46	16	46	28	28	28	
- Theresenstraße	47	17	47	17	47	17	47	17	47	17	47	17	47	29	29	29	
- Lütgendortmunder Hellweg	48	18	48	18	48	18	48	18	48	18	48	18	48	30	30	30	
- Lindentalweg	49	19	49	19	49	19	49	19	49	19	49	19	49	31	31	31	
- Flaspöte	50	20	50	20	50	20	50	20	50	20	50	20	50	32	32	32	
- Dünnebecke	51	21	51	21	51	21	51	21	51	21	51	21	51	33	33	33	
- Siebenstraße	52	22	52	22	52	22	52	22	52	22	52	22	52	34	34	34	
Bochum Siebenplaneten	53	23	53	23	53	23	53	23	53	23	53	23	53	35	35	35	
- Oesterheidestr.	54	24	54	24	54	24	54	24	54	24	54	24	54	36	36	36	
- Dürener Str.	55	25	55	25	55	alle	25	55	25	55	25	55	25	55	37	37	
- Brundelstr.	56	26	56	26	56	30	26	56	26	56	26	56	26	56	38	38	
- Im Mühlenkamp	57	27	57	27	57	Min.	27	57	27	57	27	57	27	57	39	39	
- Langendreer Markt an	5.58	6.28	6.58	7.28	7.58	16.28	16.58	17.28	17.58	18.28	18.58	19.28	19.58	20.40	21.40	22.40	
- Langendreer Markt ab	5.28	5.58	6.28	6.58	7.28	7.58	16.28	16.58	17.28	17.58	18.28	18.58	19.28	19.58	20.41	21.41	22.41
- BO-Langendreer	30	6.00	30	7.00	30	8.00	30	17.00	30	18.00	30	19.00	30	20.00	43	43	43
- Opel Zentrallager	32	02	32	02	32	02	32	02	32	02	32	02	32	02	44	44	44
- Everstalstr.	33	03	33	03	33	03	33	03	33	03	33	03	33	03	46	46	46
- Iserlohner Str.	34	04	34	04	34	04	34	04	34	04	34	04	34	04	47	47	47
- Müllensiefenstr.	35	05	35	05	35	05	35	05	35	05	35	05	35	05	48	48	48
- Schulze-Vellinghausen-Str.	36	06	36	06	36	06	36	06	36	06	36	06	36	06	49	49	49
- Beverstr.	39	09	39	09	39	09	39	09	39	09	39	09	39	09	51	51	51
Dortmund Lütgendortmund	5.42	6.12	6.42	7.12	7.42	8.12	16.42	17.12	17.42	18.12	18.42	19.12	19.42	20.12	20.53	21.53	22.53

369
**DO-Lütgendortmund - BO-Somborn -
Langendreer - DO-Lütgendortmund**
Ringlinie
369

**369****samstags****sonn- und feiertags**

Haltestellen	Abfahrtszeiten																	
	samstags									sonn- und feiertags								
Dortmund Lütgendortmund	6.28	7.28	8.28	9.29		18.29	19.28	20.28	21.28	22.28	8.28	9.28	10.28	11.28		19.28	20.28	21.28
- Lütgendortmund	28	28	28	30		30	28	28	28	28	28	28	28	28		28	28	28
- Theresenstraße	29	29	29	31		31	29	29	29	29	29	29	29	29		29	29	29
- Lütgendortmunder Hellweg	30	30	30	32		32	30	30	30	30	30	30	30	30		30	30	30
- Lindentalweg	31	31	31	33		33	31	31	31	31	31	31	31	31		31	31	31
- Flaspöte	32	32	32	34		34	32	32	32	32	32	32	32	32		32	32	32
- Dünnebecke	33	33	33	35		35	33	33	33	33	33	33	33	33		33	33	33
- Siebenstraße	34	34	34	36		36	34	34	34	34	34	34	34	34		34	34	34
Bochum Siebenplaneten	35	35	35	37		37	35	35	35	35	35	35	35	35		35	35	35
- Oesterheidestr.	36	36	36	38		38	36	36	36	36	36	36	36	36		36	36	36
- Dürener Str.	37	37	37	39	alle	39	37	37	37	37	37	37	37	37	alle	37	37	37
- Brundelstr.	38	38	38	40	60	40	38	38	38	38	38	38	38	38	60	38	38	38
- Im Mühlenkamp	39	39	39	41	Min.	41	39	39	39	39	39	39	39	39	Min.	39	39	39
- Langendreer Markt an	6.40	7.40	8.40	9.42		18.42	19.40	20.40	21.40	22.40	8.40	9.40	10.40	11.40		19.40	20.40	21.40
- Langendreer Markt ab	6.41	7.41	8.41	9.42		18.42	19.41	20.41	21.41	22.41	8.41	9.41	10.41	11.41		19.41	20.41	21.41
- BO-Langendreer	43	43	43	44		44	43	43	43	43	43	43	43	43		43	43	43
- Opel Zentrallager	44	44	44	46		46	44	44	44	44	44	44	44	44		44	44	44
- Everstalstr.	46	46	46	47		47	46	46	46	46	46	46	46	46		46	46	46
- Iserlohner Str.	47	47	47	48		48	47	47	47	47	47	47	47	47		47	47	47
- Müllensiefenstr.	48	48	48	49		49	48	48	48	48	48	48	48	48		48	48	48
- Schulze-Vellinghausen-Str.	49	49	49	50		50	49	49	49	49	49	49	49	49		49	49	49
- Beverstr.	51	51	51	53		53	51	51	51	51	51	51	51	51		51	51	51
Dortmund Lütgendortmund	6.53	7.53	8.53	9.56		18.56	19.53	20.53	21.53	22.53	8.53	9.53	10.53	11.53		19.53	20.53	21.53

369
**DO-Lütgendortmund - BO-Somborn -
Langendreer - DO-Lütgendortmund**
Ringlinie
369



370









370









BO-Stiepel - Querenburg - Langendreer West -
Werne - DO-Lütgendortmund
und zurück








Haltestellen	Abfahrtszeiten																
Bochum Stiepeler Dorfkirche	5.42	6.12	6.41	7.11	16.41	17.11	17.42	18.12	18.42	19.12	19.42	20.36	21.36	22.36			
- Stiepel Dorf	44	14	43	13	43	13	44	14	44	14	44	38	38	38			
- Am Brunen	45	15	45	15	45	15	45	15	45	15	45	39	39	39			
- Haarholzer Str.	47	17	46	16	46	16	47	17	47	17	47	40	40	40			
- Leithmannswiese	48	18	47	17	47	17	48	18	48	18	48	41	41	41			
- Voßkuhlstr.	48	18	48	18	48	18	48	18	48	18	48	41	41	41			
- Surkenstr.	49	19	49	19	49	19	49	19	49	19	49	42	42	42			
- Im Lottental	49	19	49	19	49	19	49	19	49	19	49	42	42	42			
- Stiepeler Str.	50	20	50	20	50	20	50	20	50	20	50	43	43	43			
- Gesundheitscampus	5.50	6.20	6.50	7.20	16.50	17.20	17.50	18.20	18.50	19.20	19.50	43	43	43			
- Hallenbad Querenburg												46	46	46			
- Ruhr-Universität  an	5.53	6.23	6.53	7.23	16.53	17.23	17.53	18.23	18.53	19.23	19.53	20.47	21.47	22.47			
- Ruhr-Universität  ab	5.26	5.55	6.25	6.54	7.24	16.54	17.24	17.55	18.25	18.55	19.25	19.55					
- Kleinherbeder Str.	30	59	29	58	28	58	28	59	29	59	29	59	29	59			
- Elchbogen	31	6.00	30	59	29	alle	59	29	18.00	30	19.00	30	20.00				
- Im Umminger Feld	32	01	31	7.00	30	30	17.00	30	01	31	01	31	01	31			
- Unterstr.	33	02	32	02	32	Min.	02	32	02	32	02	32	02	32			
- Rüsselsheimer Weg	34	03	33	03	33	03	33	03	33	03	33	03	33	03			
- Mansfelder Str.	35	04	34	04	34	04	34	04	34	04	34	04	34	04			
- BO-Langendreer West  an	5.36	6.06	6.36	7.06	7.36	17.06	17.36	18.06	18.36	19.06	19.36	20.06					
- BO-Langendreer West  ab	5.36	6.06	6.36	7.07	7.37	17.07	17.37	18.06	18.36	19.06	19.36	20.06					
- BO-Langendr. W.  A. d. Holln	36	06	36	07	37	07	37	06	36	06	36	06	36	06			
- Von-Waldthausen-Str.	37	07	37	08	38	08	38	07	37	07	37	07	37	07			
- Auf den Scheffeln	38	08	38	09	39	09	39	08	38	08	38	08	38	08			
- Heinrich-Gustav-Str.	39	09	39	10	40	10	40	09	39	09	39	09	39	09			
- Werner Str.	5.11	41	12	42	13	43	13	43	12	42	12	42	12	42			
- Werne Mitte	12	42	13	43	14	44	14	44	13	43	13	43	13	43			
- Heroldstr.	13	43	14	44	15	45	15	45	14	44	14	44	14	44			
- Zum Berkenstück	14	44	15	45	16	46	16	46	15	45	15	45	15	45			
Dortmund Provinzialstraße	15	45	17	47	18	48	18	48	17	47	17	47	17	47			
Bochum Beverstr.	16	46	18	48	19	49	19	49	18	48	18	48	18	48			
Dortmund Lütgendortmund 	5.18	5.48	6.21	6.51	7.22	7.52	17.22	17.52	18.21	18.51	19.21	19.51	20.21				

**370****samstags****sonn- und feiertags**

Haltestellen	Abfahrtszeiten															
	samstags				sonn- und feiertags				samstags				sonn- und feiertags			
Bochum Stiepeler Dorfkirche	6.36	7.36	8.42	9.12	19.42	20.36	21.36	22.36	8.36	9.36	10.36	11.36	18.36	19.36	20.36	21.36
- Stiepel Dorf	38	38	44	14	44	38	38	38	38	38	38	38	38	38	38	38
- Am Brunen	39	39	45	15	45	39	39	39	39	39	39	39	39	39	39	39
- Haarholzer Str.	40	40	47	17	47	40	40	40	40	40	40	40	40	40	40	40
- Leithmannswiese	41	41	48	18	48	41	41	41	41	41	41	41	alle	41	41	41
- Voßkuhlstr.	41	41	48	18	48	41	41	41	41	41	41	41	60	41	41	41
- Surkenstr.	42	42	49	19	49	42	42	42	42	42	42	42	Min.	42	42	42
- Im Lottental	42	42	49	19	49	42	42	42	42	42	42	42		42	42	42
- Stiepeler Str.	43	43	50	20	50	43	43	43	43	43	43	43		43	43	43
- Gesundheitscampus	43	43	8.50	9.20	19.50	43	43	43	43	43	43	43		43	43	43
- Hallenbad Querenburg	46	46				46	46	46	46	46	46	46		46	46	46
- Ruhr-Universität  an	6.47	7.47	8.53	9.23	19.53	20.47	21.47	22.47	8.47	9.47	10.47	11.47	18.47	19.47	20.47	21.47
- Ruhr-Universität  ab			8.55	9.25	19.55											
- Kleinherbeder Str.			59	29	59											
- Elchbogen			9.00	30	alle	20.00										
- Im Umminger Feld			01	31	30	01										
- Unterstr.			02	32	Min.	02										
- Rüsselsheimer Weg			03	33		03										
- Mansfelder Str.			04	34		04										
- BO-Langendreer West  an		9.06	9.36		20.06											
- BO-Langendreer West  ab		9.06	9.36		20.06											
- BO-Langendr. W.  A. d. Holln		06	36		06											
- Von-Waldthausen-Str.		07	37		07											
- Auf den Scheffeln		08	38		08											
- Heinrich-Gustav-Str.		09	39		09											
- Werner Str.		12	42		12											
- Werne Mitte		13	43		13											
- Heroldstr.		14	44		14											
- Zum Berkenstück		15	45		15											
Dortmund Provinzialstraße		17	47		17											
Bochum Beverstr.		18	48		18											
Dortmund Lütgendortmund 		9.21	9.51		20.21											

370
**BO-Stiepel - Querenburg - Langendreer West  -
 Werne - DO-Lütgendortmund **
370



Haltestellen	Abfahrtszeiten																
Dortmund Lütgendortmund 	5.26	5.56	6.26	6.56	7.26	7.56	8.26	8.56	9.26		11.56	12.26		16.56	17.26	17.56	18.26
Bochum Beverstr.	27	57	27	57	27	57	27	57	27		57	27		57	27	57	27
Dortmund Provinzialstraße	29	59	29	59	29	59	29	59	29		59	29		59	29	59	29
Bochum Zum Berkenstück	30	6.00	30	7.00	30	8.00	30	9.00	30		12.00	30		17.00	30	18.00	30
- Heroldstr.	31	01	32	02	32	02	32	02	32		02	32		02	32	02	32
- Werne Mitte	32	02	33	03	33	03	33	03	33		03	33		03	33	03	33
- Werner Str.	34	04	35	05	35	05	35	05	35		05	35		05	35	05	35
- Heinrich-Gustav-Str.	35	05	37	07	37	07	37	06	36		06	37		07	37	06	36
- Auf den Scheffeln an	5.36	6.06	6.38	7.08	7.38	8.08	8.38	9.07	9.37		12.07	12.38		17.08	17.38	18.07	18.37
- Auf den Scheffeln ab	5.36	6.06	6.39	7.09	7.39	8.09	8.39	9.07	9.37		12.07	12.39		17.09	17.39	18.07	18.37
- Von-Waldthausen-Str.	37	07	40	10	40	10	40	08	38		08	40		10	40	08	38
- BO-Langendr. W.  /A. d. Holln	38	08	41	11	41	11	41	09	39		09	41		11	41	09	39
- BO-Langendreer West 	38	08	41	11	41	11	41	09	39		09	41		11	41	09	39
- Mansfelder Str.	40	10	43	13	43	13	43	11	41		11	43		13	43	11	41
- Rüsselsheimer Weg	41	11	44	14	44	14	44	12	42	alle	12	44	alle	14	44	12	42
- Unterstr. an	5.42	6.12	6.45	7.15	7.45	8.15	8.45	9.13	9.43	30	12.13	12.45	30	17.15	17.45	18.13	18.43
- Unterstr. ab	5.43	6.13	6.45	7.15	7.45	8.15	8.45	9.14	9.44	Min.	12.14	12.45	Min.	17.15	17.45	18.14	18.44
- Im Umminger Feld	44	14	46	16	46	16	46	16	46		16	46		16	46	16	46
- Kleinerbeder Str.	46	16	48	18	48	18	48	18	48		18	48		18	48	18	48
- Ruhr-Universität  an	5.50	6.20	6.52	7.22	7.52	8.22	8.52	9.22	9.52		12.22	12.52		17.22	17.52	18.22	18.52
- Ruhr-Universität  ab	5.22	5.52	6.22	6.54	7.24	7.54	8.24	8.54	9.24	9.54	12.24	12.54		17.24	17.54	18.24	18.54
- Hallenbad Querenburg	23	53	23	56	26	56	26	55	25	55	25	56		26	56	25	55
- Gesundheitscampus	25	55	25	58	28	58	28	58	27	57	27	58		28	58	27	57
- Stiepeler Str.	25	55	25	58	28	58	28	58	27	57	27	58		28	58	27	57
- Im Lottental	26	56	26	59	29	59	29	59	28	58	28	59		29	59	28	58
- Surkenstr.	27	57	27	59	29	59	29	59	28	58	28	59		29	59	28	58
- Voßkuhlstr.	28	58	28	7.00	30	8.00	30	9.00	29	59	29	13.00		30	18.00	29	59
- Leithmannswiese	29	59	29	01	31	01	31	01	30	10.00	30	01		31	01	30	19.00
- Haarholzer Str.	31	6.01	31	03	33	03	33	03	32	02	32	03		33	03	32	02
- Am Brunen	33	03	33	04	34	04	34	04	33	03	33	04		34	04	33	03
- Vorm Felde	34	04	34	05	35	05	35	05	34	04	34	05		35	05	34	04
- Stiepeler Dorfkirche	5.35	6.05	6.35	7.07	7.37	8.07	8.37	9.07	9.36	10.06	12.36	13.07		17.37	18.07	18.36	19.06

**370****samstags****sonn- und feiertags**

Haltestellen	Abfahrtszeiten																	
Dortmund Lütgendortmund	17.56	18.26	18.56	19.26	19.56													
Bochum Beverstr.	57	27	57	27	57													
Dortmund Provinzialstraße	59	29	59	29	59													
Bochum Zum Berkenstück	18.00	30	19.00	30	20.00													
- Heroldstr.	01	31	01	31	01													
- Werne Mitte	02	32	02	32	02													
- Werner Str.	04	34	04	34	04													
- Heinrich-Gustav-Str.	05	35	05	35	05													
- Auf den Scheffeln an	18.06	18.36	19.06	19.36	20.06													
- Auf den Scheffeln ab	18.06	18.36	19.06	19.36	20.06													
- Von-Waldthausen-Str.	07	37	07	37	07													
- BO-Langendr. W. /A. d. Holln	08	38	08	38	08													
- BO-Langendreer West	08	38	08	38	08													
- Mansfelder Str.	10	40	10	40	10													
- Rüsselsheimer Weg	11	41	11	41	11													
- Unterstr. an	18.12	18.42	19.12	19.42	20.12													
- Unterstr. ab	18.13	18.43	19.13	19.43	20.13													
- Im Umminger Feld	14	44	14	44	14													
- Kleinherbeder Str.	16	46	16	46	16													
- Ruhr-Universität	an	18.20	18.50	19.20	19.50	20.20												
- Ruhr-Universität	ab	18.22	18.52	19.22	19.52	20.22	21.17	22.17	8.17	9.17	10.17	11.17	12.17	18.17	19.17	20.17	21.17	22.17
- Hallenbad Querenburg	23	53	23	53	23	18	18	18	18	18	18	18	18	18	18	18	18	18
- Gesundheitscampus	25	55	25	55	25	20	20	20	20	20	20	20	20	20	20	20	20	20
- Stiepeler Str.	25	55	25	55	25	20	20	20	20	20	20	20	20	20	20	20	20	20
- Im Lottental	26	56	26	56	26	21	21	21	21	21	21	21	21	alle	21	21	21	21
- Surkenstr.	27	57	27	57	27	21	21	21	21	21	21	21	21	60	21	21	21	21
- Voßkuhlstr.	28	58	28	58	28	22	22	22	22	22	22	22	22	Min.	22	22	22	22
- Leithmannswiese	29	59	29	59	29	23	23	23	23	23	23	23	23		23	23	23	23
- Haarholzer Str.	31	19.01	31	20.01	31	25	25	25	25	25	25	25	25		25	25	25	25
- Am Brunen	33	03	33	03	33	26	26	26	26	26	26	26	26		26	26	26	26
- Vorm Felde	34	04	34	04	34	27	27	27	27	27	27	27	27		27	27	27	27
- Stiepeler Dorfkirche	18.35	19.05	19.35	20.05	20.35	21.29	22.29	8.29	9.29	10.29	11.29	12.29	18.29	19.29	20.29	21.29	22.29	

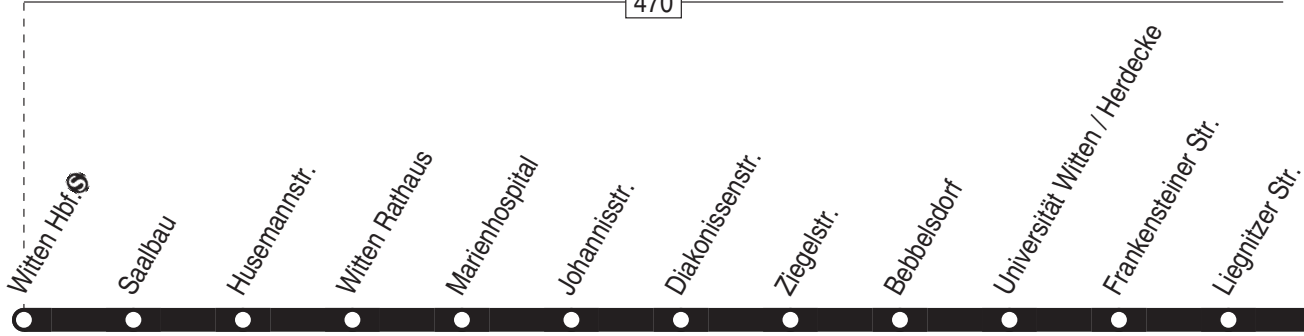
370
**DO-Lütgendortmund - BO-Werne -
Langendreer West - Querenburg - Stiepeler**
370



371

470

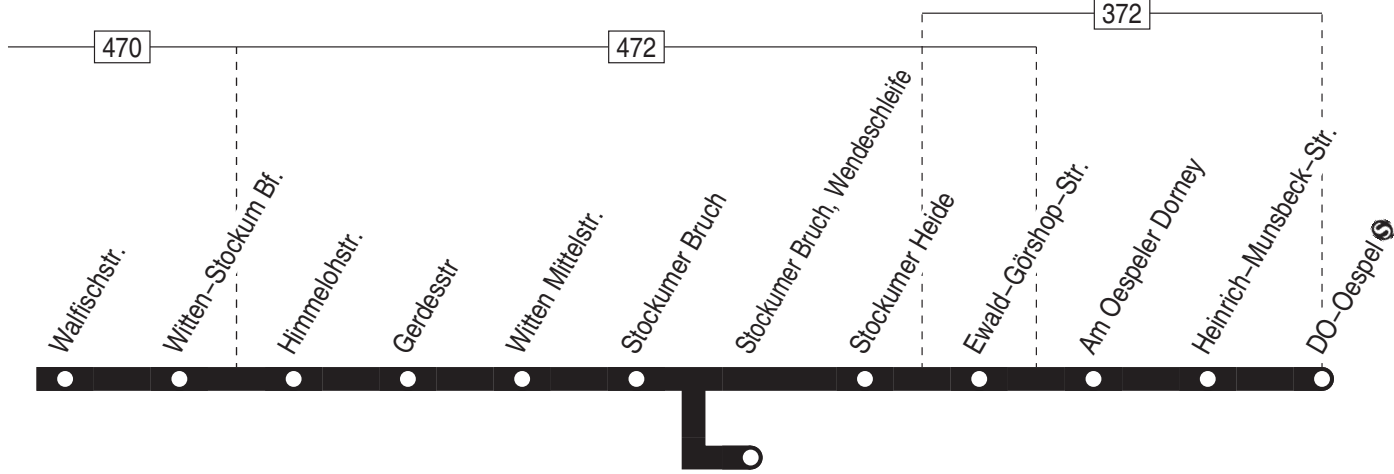
Haltestellen:



s. Fortsetzung

Anschlüsse:

Fortsetzung:



371



Witten Hbf. -
Dortmund-Oespel

371



**371**

montags–freitags

Haltestellen	Abfahrtszeiten																		
Witten Hbf. ⑨ ab	4.48	5.18	5.48	6.18	6.33	6.48	7.03	7.18	7.33	7.48	9.33	9.48	10.18	10.48	11.18	11.48	12.18	12.33	
Saalbau	49	19	49	19	34	49	04	19	34	49	34	49	19	49	19	49	19	34	
Husemannstr.	50	20	50	20	35	50	05	20	35	50	35	50	20	50	20	50	20	35	
Witten Rathaus	53	23	53	23	38	53	08	23	38	53	38	53	23	53	23	53	23	38	
Marienhospital	55	25	55	25	40	55	10	25	40	55	40	55	25	55	25	55	25	40	
Johannisstr.	57	27	57	27	42	57	12	27	42	57	42	57	27	57	27	57	27	42	
Diakonissenstr.	58	28	58	28	43	58	13	28	43	58	43	58	28	58	28	58	28	43	
Ziegelstr.	59	29	59	29	44	59	14	29	44	59	alle	44	59	29	59	29	59	29	44
Bebbelsdorf	5.00	30	6.00	30	45	7.00	15	30	45	8.00	15	45	10.00	30	11.00	30	12.00	30	45
Universität Witten / Herdecke	02	32	02	32	47	02	17	32	47	02	Min.	47	02	32	02	32	02	32	47
Frankensteiner Str.	03	33	03	33	48	03	18	33	48	03	48	03	33	03	33	03	33	48	
Liegnitzer Str.	05	35	05	35	50	05	20	35	50	05	50	05	35	05	35	05	35	50	
Walfischstr.	06	36	06	36	51	06	21	36	51	06	51	06	36	06	36	06	36	51	
Witten–Stockum Bf.	08	38	08	38	53	08	23	38	53	08	53	08	38	08	38	08	38	53	
Himmelohstr.	10	40	10	40	55	10	25	40	55	10	55	10	40	10	40	10	40	55	
Gerdessr	12	42	12	42	57	12	27	42	57	12	57	12	42	12	42	12	42	57	
Witten Mittelstr.	13	43	13	43	58	13	28	43	58	13	58	13	43	13	43	13	43	58	
Stockumer Bruch	14	44	14	44	59	14	29	44	59	14	59	14	44	14	44	14	44	59	
Stockumer Bruch, Wendeschleife					7.00		7.30		8.00		10.00							13.00	
Stockumer Heide	15	45	15	45		15		45		15	alle	15	45	15	45	15	45		
Ewald–Görshop–Str.	16	46	16	46		16		46		16	30	16	46	16	46	16	46		
Am Oespeler Dorney	17	47	17	47		17		47		17	Min.	17	47	17	47	17	47		
Heinrich–Munsbeck–Str.	18	48	18	48		18		48		18		18	48	18	48	18	48		
DO–Oespel ⑨ an	5.19	5.49	6.19	6.49		7.19		7.49		8.19		10.19	10.49	11.19	11.49	12.19	12.49		

24.12 / 25.12 / 26.12 / 31.12 und 1.1. Verkehr nach Sonderfahrplan

371Witten Hbf. ⑨ –
Dortmund–Oespel ⑨**371**

**371**

montags–freitags

Haltestellen	Abfahrtszeiten													
Witten Hbf. ⑨ ab	12.48	13.03	13.18	13.33	13.48		18.33	18.48	19.18	19.48	20.20	21.20	22.20	23.20
Saalbau	49	04	19	34	49		34	49	19	49	21	21	21	21
Husemannstr.	50	05	20	35	50		35	50	20	50	23	23	23	23
Witten Rathaus	53	08	23	38	53		38	53	23	53	25	25	25	25
Marienhospital	55	10	25	40	55		40	55	25	55	27	27	27	27
Johannisstr.	57	12	27	42	57		42	57	27	57	29	29	29	29
Diakonissenstr.	58	13	28	43	58		43	58	28	58	30	30	30	30
Ziegelstr.	59	14	29	44	59	alle	44	59	29	59	30	30	30	30
Bebbelsdorf	13.00	15	30	45	14.00	15	45	19.00	30	20.00	31	31	31	31
Universität Witten / Herdecke	02	17	32	47	02	Min.	47	02	32	02	33	33	33	33
Frankensteiner Str.	03	18	33	48	03		48	03	33	03	34	34	34	34
Liegnitzer Str.	05	20	35	50	05		50	05	35	05	36	36	36	36
Walfischstr.	06	21	36	51	06		51	06	36	06	37	37	37	37
Witten–Stockum Bf.	08	23	38	53	08		53	08	38	08	39	39	39	39
Himmelohstr.	10	25	40	55	10		55	10	40	10	41	41	41	41
Gerdessstr.	12	27	42	57	12		57	12	42	12	43	43	43	43
Witten Mittelstr.	13	28	43	58	13		58	13	43	13	43	43	43	43
Stockumer Bruch	14	29	44	59	14		59	14	44	14	44	44	44	44
Stockumer Bruch, Wendeschleife		13.30		14.00			19.00							
Stockumer Heide	15		45		15	alle		15	45	15	45	45	45	45
Ewald–Görshop–Str.	16		46		16	30		16	46	16	46	46	46	46
Am Oespeler Dorney	17		47		17	Min.		17	47	17	47	47	47	47
Heinrich–Munsbeck–Str.	18		48		18			18	48	18	48	48	48	48
DO–Oespel ⑨ an	13.19		13.49		14.19			19.19	19.49	20.19	20.49	21.49	22.49	23.49

24.12 / 25.12 / 26.12 / 31.12 und 1.1. Verkehr nach Sonderfahrplan

371Witten Hbf. ⑨ –
Dortmund–Oespel ⑨**371**

**371**

samstags

Haltestellen	Abfahrtszeiten																
Witten Hbf. ⑨ ab	5.18	6.18	7.18	7.48	8.18	8.48	9.18	9.48	10.18		17.48	18.20	19.20	20.20	21.20	22.20	23.20
Saalbau	19	19	19	49	19	49	19	49	19		49	21	21	21	21	21	21
Husemannstr.	20	20	20	50	20	50	20	50	20		50	23	23	23	23	23	23
Witten Rathaus	23	23	23	53	23	53	23	53	23		53	25	25	25	25	25	25
Marienhospital	25	25	25	55	25	55	25	55	25		55	27	27	27	27	27	27
Johannisstr.	27	27	27	57	27	57	27	57	27		57	29	29	29	29	29	29
Diakonissenstr.	28	28	28	58	28	58	28	58	28		58	30	30	30	30	30	30
Ziegelstr.	29	29	29	59	29	59	29	59	29		59	30	30	30	30	30	30
Bebbelsdorf	30	30	30	8.00	30	9.00	30	10.00	30		18.00	31	31	31	31	31	31
Universität Witten / Herdecke	32	32	32	02	32	02	32	02	32		02	33	33	33	33	33	33
Frankensteiner Str.	33	33	33	03	33	03	33	03	33	alle	03	34	34	34	34	34	34
Liegnitzer Str.	35	35	35	05	35	05	35	05	35	30	05	36	36	36	36	36	36
Walfischstr.	36	36	36	06	36	06	36	06	36	Min.	06	37	37	37	37	37	37
Witten–Stockum Bf.	38	38	38	08	38	08	38	08	38		08	39	39	39	39	39	39
Himmelohstr.	40	40	40	10	40	10	40	10	40		10	41	41	41	41	41	41
Gerdessr	42	42	42	12	42	12	42	12	42		12	43	43	43	43	43	43
Witten Mittelstr.	43	43	43	13	43	13	43	13	43		13	43	43	43	43	43	43
Stockumer Bruch	44	44	44	14	44	14	44	14	44		14	44	44	44	44	44	44
Stockumer Bruch, Wendeschleife																	
Stockumer Heide	45	45	45	15	45	15	45	15	45		15	45	45	45	45	45	45
Ewald–Görshop–Str.	46	46	46	16	46	16	46	16	46		16	46	46	46	46	46	46
Am Oespeler Dorney	47	47	47	17	47	17	47	17	47		17	47	47	47	47	47	47
Heinrich–Munsbeck–Str.	48	48	48	18	48	18	48	18	48		18	48	48	48	48	48	48
DO–Oespel ⑨ an	5.49	6.49	7.49	8.19	8.49	9.19	9.49	10.19	10.49		18.19	18.49	19.49	20.49	21.49	22.49	23.49

24.12 / 25.12 / 26.12 / 31.12 und 1.1. Verkehr nach Sonderfahrplan

371Witten Hbf. ⑨ –
Dortmund–Oespel ⑨**371**

**371**

sonn- und feiertags

Haltestellen	Abfahrtszeiten															
	7.20	8.20	9.20	10.20	11.20	12.20	13.20	14.20	15.20	16.20	17.20	18.20	19.20	20.20	21.20	22.20
Witten Hbf. Ⓞ ab	7.20	8.20	9.20	10.20	11.20	12.20	13.20	14.20	15.20	16.20	17.20	18.20	19.20	20.20	21.20	22.20
Saalbau	21	21	21	21	21	21	21	21	21	21	21	21	21	21	21	21
Husemannstr.	22	22	22	22	22	22	22	22	22	22	22	22	22	22	22	22
Witten Rathaus	25	25	25	25	25	25	25	25	25	25	25	25	25	25	25	25
Marienhospital	27	27	27	27	27	27	27	27	27	27	27	27	27	27	27	27
Johannisstr.	29	29	29	29	29	29	29	29	29	29	29	29	29	29	29	29
Diakonissenstr.	30	30	30	30	30	30	30	30	30	30	30	30	30	30	30	30
Ziegelstr.	30	30	30	30	30	30	30	30	30	30	30	30	30	30	30	30
Bebbelsdorf	31	31	31	31	31	31	31	31	31	31	31	31	31	31	31	31
Universität Witten / Herdecke	33	33	33	33	33	33	33	33	33	33	33	33	33	33	33	33
Frankensteiner Str.	34	34	34	34	34	34	34	34	34	34	34	34	34	34	34	34
Liegnitzer Str.	36	36	36	36	36	36	36	36	36	36	36	36	36	36	36	36
Walfischstr.	37	37	37	37	37	37	37	37	37	37	37	37	37	37	37	37
Witten-Stockum Bf.	39	39	39	39	39	39	39	39	39	39	39	39	39	39	39	39
Himmelohstr.	41	41	41	41	41	41	41	41	41	41	41	41	41	41	41	41
Gerdessr	43	43	43	43	43	43	43	43	43	43	43	43	43	43	43	43
Witten Mittelstr.	43	43	43	43	43	43	43	43	43	43	43	43	43	43	43	43
Stockumer Bruch	44	44	44	44	44	44	44	44	44	44	44	44	44	44	44	44
Stockumer Bruch, Wendeschleife																
Stockumer Heide	45	45	45	45	45	45	45	45	45	45	45	45	45	45	45	45
Ewald-Görshop-Str.	46	46	46	46	46	46	46	46	46	46	46	46	46	46	46	46
Am Oespeler Dorney	47	47	47	47	47	47	47	47	47	47	47	47	47	47	47	47
Heinrich-Munsbeck-Str.	48	48	48	48	48	48	48	48	48	48	48	48	48	48	48	48
DO-Oespel Ⓞ an	7.49	8.49	9.49	10.49	11.49	12.49	13.49	14.49	15.49	16.49	17.49	18.49	19.49	20.49	21.49	22.49

24.12 / 25.12 / 26.12 / 31.12 und 1.1. Verkehr nach Sonderfahrplan

371Witten Hbf. Ⓞ -
Dortmund-Oespel Ⓞ**371**

**371**

montags–freitags

Haltestellen	Abfahrtszeiten																	
	S							F										
DO–Oespel ☉ ab	5.11	5.41	6.11	6.41	7.01	7.11	7.41				9.11	9.41	10.11	12.41	13.11			
Heinrich–Munsbeck–Str.	12	42	12	42	02	12	42	alle			12	42	12	42	12			
Am Oespeler Dorney	13	43	13	43	03	13	43	30			13	43	13	43	13			
Ewald–Görshop–Str.	14	44	14	44	04	14	44	Min.			14	44	14	44	14			
Stockumer Heide	15	45	15	45	05	15	45				15	45	15	45	15			
Stockumer Bruch, Wendeschleife				6.31	7.01		7.31			9.01				13.01				
Stockumer Bruch	17	47	17	32	47	02	07	17	32	47	02	17	47	17	47	02	17	
Witten Mittelstr.	18	48	18	33	48	03	08	18	33	48	03	18	48	18	48	03	18	
Gerdessstr	19	49	19	34	49	04	09	19	34	49	04	19	49	19	49	04	19	
Himmelohstr.	21	51	21	36	51	06	11	21	36	51	06	21	51	21	51	06	21	
Witten–Stockum Bf.	22	52	22	37	52	07	12	22	37	52	07	22	52	22	alle	52	07	22
Walfischstr.	24	54	24	39	54	09	14	24	39	54	09	24	54	24	30	54	09	24
Liegnitzer Str.	25	55	25	40	55	10	15	25	40	55	10	25	55	25	Min.	55	10	25
Frankensteiner Str.	26	56	26	41	56	11	16	26	41	56	alle	11	26	56	26	56	11	26
Universität Witten / Herdecke	28	58	28	43	58	13	18	28	43	58	15	13	28	58	28	58	13	28
Bebbelsdorf	30	6.00	30	45	7.00	15	20	30	45	8.00	Min.	15	30	10.00	30	13.00	15	30
Ziegelstr.	31	01	31	46	01	16	21	31	46	01	16	31	01	31	01	16	31	
Diakonissenstr.	32	02	32	47	02	17	22	32	47	02	17	32	02	32	02	17	32	
Johannisstr.	34	04	34	49	04	19	24	34	49	04	19	34	04	34	04	19	34	
Marienhospital	36	06	36	51	06	21	26	36	51	06	21	36	06	36	06	21	36	
Witten Rathaus	39	09	39	54	09	24	29	39	54	09	24	39	09	39	09	24	39	
Husemannstr.	40	10	40	55	10	25	30	40	55	10	25	40	10	40	10	25	40	
Saalbau	41	11	41	56	11	26	31	41	56	11	26	41	11	41	11	26	41	
Witten Hbf. ☉ an	5.43	6.13	6.43	6.58	7.13	7.28	7.33	7.43	7.58	8.13	9.28	9.43	10.13	10.43	13.13	13.28	13.43	

S = nur an Schultagen (mo – fr)

F = nur an Ferientagen

24.12 / 25.12 / 26.12 / 31.12 und 1.1. Verkehr nach Sonderfahrplan

371Dortmund–Oespel ☉ –
Witten Hbf. ☉**371**

**371**

montags–freitags

Haltestellen	Abfahrtszeiten											
	13.41	14.11	18.11	18.41	19.11	19.41	20.11	21.11	22.11	23.11	0.11	
DO–Oespel ☉ ab												
Heinrich–Munsbeck–Str.	42	12	alle	12	42	12	42	12	12	12	12	12
Am Oespeler Dorney	43	13	30	13	43	13	43	13	13	13	13	13
Ewald–Görshop–Str.	44	14	Min.	14	44	14	44	14	14	14	14	14
Stockumer Heide	45	15		15	45	15	45	15	15	15	15	15
Stockumer Bruch, Wendeschleife	13.31	14.01		18.01								
Stockumer Bruch	32	47	02	17	02	17	47	17	47	17	17	17
Witten Mittelstr.	33	48	03	18	03	18	48	18	48	18	18	18
Gerdessr	34	49	04	19	04	19	49	19	49	19	19	19
Himmelohstr.	36	51	06	21	06	21	51	21	51	21	21	21
Witten–Stockum Bf.	37	52	07	22	07	22	52	22	52	22	22	22
Walfischstr.	39	54	09	24	09	24	54	24	54	24	24	24
Liegnitzer Str.	40	55	10	25	10	25	55	25	55	25	25	25
Frankensteiner Str.	41	56	11	26	alle	11	26	56	26	26	26	26
Universität Witten / Herdecke	43	58	13	28	15	13	28	58	28	58	28	28
Bebbelsdorf	45	14.00	15	30	Min.	15	30	19.00	30	20.00	29	29
Ziegelstr.	46	01	16	31		16	31	01	31	01	30	30
Diakonissenstr.	47	02	17	32		17	32	02	32	02	31	31
Johannisstr.	49	04	19	34		19	34	04	34	04	33	33
Marienhospital	51	06	21	36		21	36	06	36	06	35	35
Witten Rathaus	54	09	24	39		24	39	09	39	09	38	38
Husemannstr.	55	10	25	40		25	40	10	40	10	39	39
Saalbau	56	11	26	41		26	41	11	41	11	40	40
Witten Hbf. ☉ an	13.58	14.13	14.28	14.43		18.28	18.43	19.13	19.43	20.13	20.42	21.42
											22.42	23.42
												0.42

24.12 / 25.12 / 26.12 / 31.12 und 1.1. Verkehr nach Sonderfahrplan

371Dortmund–Oespel ☉ –
Witten Hbf. ☉**371**

**371**

samstags

Haltestellen	Abfahrtszeiten																
	5.11	6.11	7.11	7.41	8.11	8.41	9.11	9.41	17.41	18.11	19.11	20.11	21.11	22.11	23.11	0.11	
DO-Oespel ☉ ab	5.11	6.11	7.11	7.41	8.11	8.41	9.11	9.41		17.41	18.11	19.11	20.11	21.11	22.11	23.11	0.11
Heinrich-Munsbeck-Str.	12	12	12	42	12	42	12	42		42	12	12	12	12	12	12	12
Am Oespeler Dorney	13	13	13	43	13	43	13	43		43	13	13	13	13	13	13	13
Ewald-Görshop-Str.	14	14	14	44	14	44	14	44		44	14	14	14	14	14	14	14
Stockumer Heide	15	15	15	45	15	45	15	45		45	15	15	15	15	15	15	15
Stockumer Bruch, Wendeschleife																	
Stockumer Bruch	17	17	17	47	17	47	17	47		47	17	17	17	17	17	17	17
Witten Mittelstr.	18	18	18	48	18	48	18	48		48	18	18	18	18	18	18	18
Gerdessstr	19	19	19	49	19	49	19	49		49	19	19	19	19	19	19	19
Himmelohstr.	21	21	21	51	21	51	21	51		51	21	21	21	21	21	21	21
Witten-Stockum Bf.	22	22	22	52	22	52	22	52	alle	52	22	22	22	22	22	22	22
Walfischstr.	24	24	24	54	24	54	24	54	30	54	24	24	24	24	24	24	24
Liegnitzer Str.	25	25	25	55	25	55	25	55	Min.	55	25	25	25	25	25	25	25
Frankensteiner Str.	26	26	26	56	26	56	26	56		56	26	26	26	26	26	26	26
Universität Witten / Herdecke	28	28	28	58	28	58	28	58		58	28	28	28	28	28	28	28
Bebbelsdorf	30	30	30	8.00	30	9.00	30	10.00		18.00	29	29	29	29	29	29	29
Ziegelstr.	31	31	31	01	31	01	31	01		01	30	30	30	30	30	30	30
Diakonissenstr.	32	32	32	02	32	02	32	02		02	31	31	31	31	31	31	31
Johannisstr.	34	34	34	04	34	04	34	04		04	33	33	33	33	33	33	33
Marienhospital	36	36	36	06	36	06	36	06		06	35	35	35	35	35	35	35
Witten Rathaus	39	39	39	09	39	09	39	09		09	38	38	38	38	38	38	38
Husemannstr.	40	40	40	10	40	10	40	10		10	39	39	39	39	39	39	39
Saalbau	41	41	41	11	41	11	41	11		11	40	40	40	40	40	40	40
Witten Hbf. ☉ an	5.43	6.43	7.43	8.13	8.43	9.13	9.43	10.13		18.13	18.42	19.42	20.42	21.42	22.42	23.42	0.42

24.12 / 25.12 / 26.12 / 31.12 und 1.1. Verkehr nach Sonderfahrplan

371Dortmund-Oespel ☉ -
Witten Hbf. ☉**371**

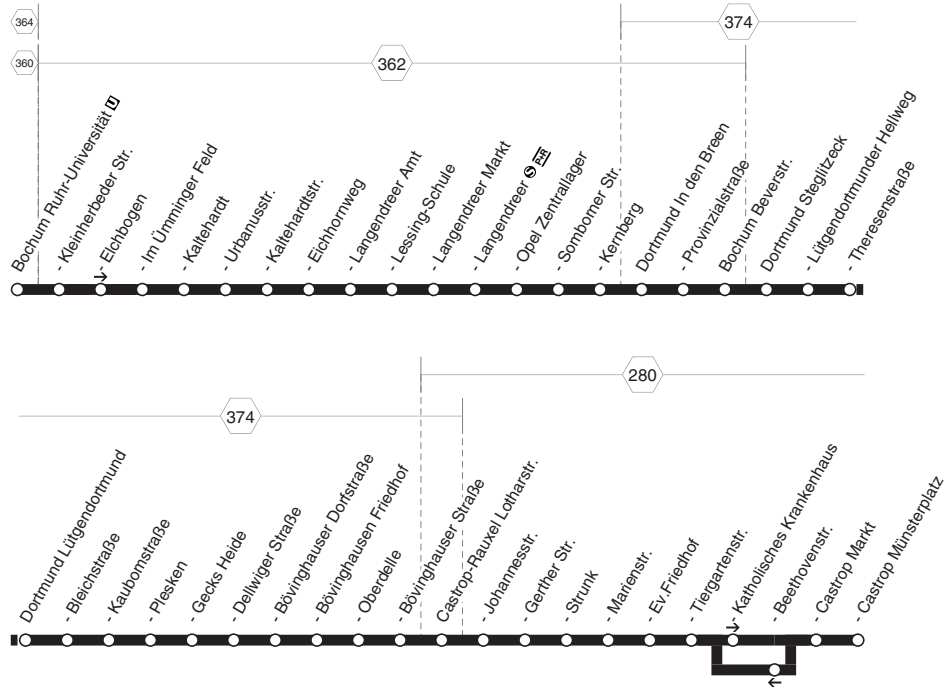
**371**

sonn- und feiertags

Haltestellen	Abfahrtszeiten															
	8.11	9.11	10.11	11.11	12.11	13.11	14.11	15.11	16.11	17.11	18.11	19.11	20.11	21.11	22.11	23.11
DO-Oespel ☉ ab	8.11	9.11	10.11	11.11	12.11	13.11	14.11	15.11	16.11	17.11	18.11	19.11	20.11	21.11	22.11	23.11
Heinrich-Munsbeck-Str.	12	12	12	12	12	12	12	12	12	12	12	12	12	12	12	12
Am Oespeler Dorney	13	13	13	13	13	13	13	13	13	13	13	13	13	13	13	13
Ewald-Görshop-Str.	14	14	14	14	14	14	14	14	14	14	14	14	14	14	14	14
Stockumer Heide	15	15	15	15	15	15	15	15	15	15	15	15	15	15	15	15
Stockumer Bruch, Wendeschleife																
Stockumer Bruch	17	17	17	17	17	17	17	17	17	17	17	17	17	17	17	17
Witten Mittelstr.	18	18	18	18	18	18	18	18	18	18	18	18	18	18	18	18
Gerdessstr	19	19	19	19	19	19	19	19	19	19	19	19	19	19	19	19
Himmelohstr.	21	21	21	21	21	21	21	21	21	21	21	21	21	21	21	21
Witten-Stockum Bf.	22	22	22	22	22	22	22	22	22	22	22	22	22	22	22	22
Walfischstr.	24	24	24	24	24	24	24	24	24	24	24	24	24	24	24	24
Liegnitzer Str.	25	25	25	25	25	25	25	25	25	25	25	25	25	25	25	25
Frankensteiner Str.	26	26	26	26	26	26	26	26	26	26	26	26	26	26	26	26
Universität Witten / Herdecke	28	28	28	28	28	28	28	28	28	28	28	28	28	28	28	28
Bebbelsdorf	29	29	29	29	29	29	29	29	29	29	29	29	29	29	29	29
Ziegelstr.	30	30	30	30	30	30	30	30	30	30	30	30	30	30	30	30
Diakonissenstr.	31	31	31	31	31	31	31	31	31	31	31	31	31	31	31	31
Johannisstr.	33	33	33	33	33	33	33	33	33	33	33	33	33	33	33	33
Marienhospital	35	35	35	35	35	35	35	35	35	35	35	35	35	35	35	35
Witten Rathaus	38	38	38	38	38	38	38	38	38	38	38	38	38	38	38	38
Husemannstr.	39	39	39	39	39	39	39	39	39	39	39	39	39	39	39	39
Saalbau	40	40	40	40	40	40	40	40	40	40	40	40	40	40	40	40
Witten Hbf. ☉ an	8.42	9.42	10.42	11.42	12.42	13.42	14.42	15.42	16.42	17.42	18.42	19.42	20.42	21.42	22.42	23.42

24.12 / 25.12 / 26.12 / 31.12 und 1.1. Verkehr nach Sonderfahrplan

371Dortmund-Oespel ☉ -
Witten Hbf. ☉**371**

**378****378**

BO-Querenburg - Langendreer -
DO-Lütgendortmund - Bövinghausen -
Castrop-Merklinde - Castrop Münsterplatz
und zurück

378

**378****montags - freitags (Schule)**

Haltestellen	Abfahrtszeiten																
Bochum Ruhr-Universität	17.10	17.25	17.40	17.55	18.10	18.25	18.40	18.55	19.10	19.25	19.40	20.07	20.37	21.07	23.37	0.07	0.37
- Kleinherbeder Str.	14	29	43	58	13	28	43	58	13	28	43	10	40	10	40	10	40
- Im Ümminger Feld	16	31	45	18.00	15	30	45	19.00	15	30	45	12	42	12	42	12	42
- Urbanusstr.	18	33	47	02	17	32	47	02	17	32	47	14	44	14	44	14	44
- Kaltehardtstr.	19	34	48	03	18	33	48	03	18	33	48	15	45	15	45	15	45
- Langendreer Amt an	17.22	17.37	17.51	18.06	18.21	18.36	18.51	19.06	19.21	19.36	19.51	20.18	20.48	21.18	23.48	0.18	0.48
- Langendreer Amt ab	17.22	17.37	17.52	18.07	18.22	18.37	18.52	19.07	19.22	19.37	19.52	20.18	20.48	21.18	23.48	0.18	0.48
- Lessing-Schule	23	38	53	08	23	38	53	08	23	38	53	19	49	19	49	19	49
- Langendreer Markt	25	40	55	10	25	40	55	10	25	40	19.55	20	50	20	50	20	50
- BO-Langendreer	17.27	17.42	17.57	18.12	18.27	18.42	18.57	19.12	19.27	19.42	20.22	20.52	21.22	23.52	0.22		
- BO-Langendreer	17.28	17.43	17.58	18.13	18.28	18.43	18.58	19.13	19.28	19.43	20.24	20.54	21.24	23.54	0.24		
- Opel Zentrallager	30	45	18.00	15	30	45	19.00	15	30	45	25	55	25	55	25	55	
- Somborner Str.	31	46	01	16	31	46	01	16	31	46	26	56	26	56	26	56	
- Kernberg	32	47	02	17	32	47	02	17	32	47	27	57	27	57	27	57	
Dortmund Provinzialstraße	35	50	05	20	35	50	05	20	35	50	30	21.00	30	0.00	30		
Bochum Beverstr.	36	51	06	21	36	51	06	21	36	51	31	01	31	01	31		
Dortmund Steglitzeck	37	52	07	22	37	52	07	22	37	52	32	02	32	alle	02	32	
- Theresenstraße	40	55	10	25	40	55	10	25	40	55	34	04	34	30	04	34	
- Lütgendortmund	17.40	17.55	18.10	18.25	18.40	18.55	19.10	19.25	19.40	19.55	20.34	21.04	21.34	Min.	0.04	0.34	
- Lütgendortmund	17.42		18.12		18.42		19.12		19.57		20.35	21.05	21.35		0.05		
- Bleichstraße	43	13		43	13		58		36	06	36	06	36	06			
- Kaubomstraße	44	14		44	14		59		37	07	37	07	37	07			
- Plesken	45	15		45	15		20.00		38	08	38	08	38	08			
- Gecks Heide	46	16		46	16		01		39	09	39	09	39	09			
- Dellwiger Straße	47	17		47	17		02		40	10	40	10	40	10			
- Bövinghausen Friedhof	49	19		49	19		04		42	12	42	12	42	12			
- Bövinghauser Straße	52	21		51	21		06		44	14	44	14	44	14			
Castrop-Rauxel Lotharstr.	53	22		52	22		07		45	15	45	15	45	15			
- Gerther Str.	56	24		54	24		09		47	17	47	17	47	17			
- Strunk	57	25		55	25		10		48	18	48	18	48	18			
- Marienstr.	58	26		56	26		11		49	19	49	19	49	19			
- Ev.Friedhof	59	27		57	27		12		50	20	50	20	50	20			
- Katholisches Krankenhaus	18.02	29		59	29		14		52	22	52	22	52	22			
- Castrop Markt	03	30		19.00	30		15		52	22	52	22	52	22			
- Castrop Münsterplatz	18.06	18.33		19.03	19.33		20.18		20.54	21.24	21.54		0.24				

378
BO-Querenburg - Langendreer -
DO-Lütgendortmund - **Bövinghausen -**
Castrop-Merklinde - Castrop Münsterplatz
378

**378****montags - freitags (Ferien)**

Haltestellen	Abfahrtszeiten																
Bochum Ruhr-Universität	4.43	5.14	5.44	6.14	6.40	18.40	18.55	19.10	19.25	19.40	20.07	23.37	0.07	0.37			
- Kleinherbeder Str.	46	17	47	17	43	43	58	13	28	43	10	40	10	40			
- Im Ümminger Feld	48	19	49	19	45	45	19.00	15	30	45	12	42	12	42			
- Urbanusstr.	4.20	50	21	51	21	6.36	47	47	02	17	32	47	14	44			
- Kaltehardtstr.	21	51	22	52	22	37	48	48	03	18	33	48	15	45			
- Langendreer Amt an	4.24	4.54	5.25	5.55	6.25	6.40	6.51	18.51	19.06	19.21	19.36	19.51	20.18	23.48	0.18	0.48	
- Langendreer Amt ab	4.26	4.56	5.25	5.55	6.25	6.40	6.52	18.52	19.07	19.22	19.37	19.52	20.18	23.48	0.18	0.48	
- Lessing-Schule	27	57	26	56	26	41	53	53	08	23	38	53	19	49	19	49	
- Langendreer Markt	28	58	28	58	28	43	55	alle	55	10	25	40	19.55	20	50	20	0.50
- BO-Langendreer	4.30	5.00	5.30	6.00	6.30	6.45	6.57	15	18.57	19.12	19.27	19.42	20.22	23.52	0.22		
- BO-Langendreer	4.31	5.01	5.31	6.01	6.31	6.46	6.58	Min.	18.58	19.13	19.28	19.43	20.24	23.54	0.24		
- Opel Zentrallager	32	02	33	03	33	48	7.00	19.00	15	30	45	25	55	25			
- Somborner Str.	33	03	34	04	34	49	01	01	16	31	46	26	56	26			
- Kernberg	34	04	35	05	35	50	02	02	17	32	47	27	57	27			
Dortmund Provinzialstraße	37	07	38	08	38	53	05	05	20	35	50	30	0.00	30			
Bochum Beverstr.	38	08	39	09	39	54	06	06	21	36	51	31	01	31			
Dortmund Steglitzeck	39	09	40	10	40	55	07	07	22	37	52	32	alle	02	32		
- Theresenstraße	41	11	43	13	43	58	10	10	25	40	55	34	30	04	34		
- Lütgendortmund	4.41	5.11	5.43	6.13	6.43	6.58	7.10	19.10	19.25	19.40	19.55	20.34	Min.	0.04	0.34		
- Lütgendortmund	4.43	5.13	5.44	6.14	6.44	7.12	19.12	19.12			19.57	20.35		0.05			
- Bleichstraße	44	14	45	15	45	13	13	13			58	36	06				
- Kaubomstraße	45	15	46	16	46	14	14	14			59	37	07				
- Plesken	46	16	47	17	47	15	15	15			20.00	38	08				
- Gecks Heide	47	17	48	18	48	16	16	16			01	39	09				
- Dellwiger Straße	48	18	49	19	49	17	17	17			02	40	10				
- Bövinghausen Friedhof	50	20	51	21	51	19	alle	19			04	42	12				
- Bövinghauser Straße	52	22	53	23	53	21	30	21			06	44	14				
Castrop-Rauxel Lotharstr.	53	23	54	24	54	22	Min.	22			07	45	15				
- Gerther Str.	55	25	56	26	56	24	24	24			09	47	17				
- Strunk	56	26	57	27	57	25	25	25			10	48	18				
- Marienstr.	57	27	58	28	58	26	26	26			11	49	19				
- Ev.Friedhof	58	28	59	29	59	27	27	27			12	50	20				
- Katholisches Krankenhaus	5.00	30	6.01	31	7.01	29	29	29			14	52	22				
- Castrop Markt	00	30	02	32	02	30	30	30			15	52	22				
- Castrop Münsterplatz	5.02	5.32	6.05	6.35	7.05	7.33	19.33	19.33			20.18	20.54	0.24				

378

BO-Querenburg - Langendreer -
DO-Lütgendortmund - **Bövinghausen -**
Castrop-Merklinde - Castrop Münsterplatz

378

**378****samstags****sonn- und feiertags****378**

**BO-Querenburg - Langendreer -
 DO-Lütgendortmund - Bövinghausen -
 Castrop-Merklinde - Castrop Münsterplatz**

Haltestellen	Abfahrtszeiten																
Bochum Ruhr-Universität	20.07	20.37	21.07		23.37	0.07	0.37		6.37	7.07	7.37		21.07	21.37	22.07	22.37	23.07
- Kleinherbeder Str.	10	40	10		40	10	40		40	10	40		10	40	10	40	10
- Im Ümminger Feld	12	42	12		42	12	42		42	12	42		12	42	12	42	12
- Urbanusstr.	14	44	14		44	14	44		44	14	44		14	44	14	44	14
- Kaltehardtstr.	15	45	15		45	15	45		45	15	45		15	45	15	45	15
- Langendreer Amt	an 20.18	20.48	21.18		23.48	0.18	0.48		6.48	7.18	7.48		21.18	21.48	22.18	22.48	23.18
- Langendreer Amt	ab 20.18	20.48	21.18		23.48	0.18	0.48		6.48	7.18	7.48		21.18	21.48	22.18	22.48	23.18
- Lessing-Schule	19	49	19		49	19	49		49	19	49		19	49	19	49	19
- Langendreer Markt	20	50	20		50	20	0.50		50	20	50		20	50	20	50	20
- BO-Langendreer	an 20.22	20.52	21.22		23.52	0.22			6.52	7.22	7.52		21.22	21.52	22.22	22.52	23.22
- BO-Langendreer	ab 20.24	20.54	21.24		23.54	0.24			6.54	7.24	7.54		21.24	21.54	22.24	22.54	23.24
- Opel Zentrallager	25	55	25		55	25			55	25	55		25	55	25	55	25
- Somborner Str.	26	56	26		56	26			56	26	56		26	56	26	56	26
- Kernberg	27	57	27		57	27			57	27	57		27	57	27	57	27
Dortmund Provinzialstraße	30	21.00	30		0.00	30			7.00	30	8.00		30	22.00	30	23.00	30
Bochum Beverstr.	31	01	31		01	31			01	31	01		31	01	31	01	31
Dortmund Steglitzzeck	32	02	32	alle	02	32			02	32	02	alle	32	02	32	02	32
- Theresenstraße	34	04	34	30	04	34			04	34	04	30	34	04	34	04	34
- Lütgendortmund	an 20.34	21.04	21.34	Min.	0.04	0.34			7.04	7.34	8.04	Min.	21.34	22.04	22.34	23.04	23.34
- Lütgendortmund	ab 20.35	21.05	21.35		0.05				7.35	8.05			21.35	22.05	22.35		
- Bleichstraße	36	06	36		06				36	06			36	06	36		
- Kaubomstraße	37	07	37		07				37	07			37	07	37		
- Plesken	38	08	38		08				38	08			38	08	38		
- Gecks Heide	39	09	39		09				39	09			39	09	39		
- Dellwiger Straße	40	10	40		10				40	10			40	10	40		
- Bövinghausen Friedhof	42	12	42		12				42	12			42	12	42		
- Bövinghauser Straße	44	14	44		14				44	14			44	14	44		
Castrop-Rauxel Lotharstr.	45	15	45		15				45	15			45	15	45		
- Gerther Str.	47	17	47		17				47	17			47	17	47		
- Strunk	48	18	48		18				48	18			48	18	48		
- Marienstr.	49	19	49		19				49	19			49	19	49		
- Ev.Friedhof	50	20	50		20				50	20			50	20	50		
- Katholisches Krankenhaus	52	22	52		22				52	22			52	22	52		
- Castrop Markt	52	22	52		22				52	22			52	22	52		
- Castrop Münsterplatz	20.54	21.24	21.54		0.24				7.54	8.24			21.54	22.24	22.54		

378

**378****montags - freitags (Schule)**

Haltestellen		Abfahrtszeiten															
Castrop Münsterplatz		4.55	5.25	5.54	6.23	6.53	8.23	8.54	10.24	10.54							
- Castrop Markt		56	26	56	25	55	25	56	26	56							
- Beethovenstr.		57	27	57	26	56	26	57	27	57							
- Ev.Friedhof		59	29	59	28	58	28	59	29	59							
- Marienstr.		5.00	30	6.00	29	59	29	9.00	30	11.00							
- Strunk		01	31	01	30	7.00	30	01	31	01							
- Gerther Str.		02	32	02	31	01	alle 31	02	alle 32	02							
- Lotharstr.		04	34	04	33	03	30 33	04	30 34	04							
Dortmund Bövinghauser Straße		05	35	05	34	04	Min. 34	05	Min. 35	05							
- Bövinghausen Friedhof		07	37	08	37	07	37	08	38	08							
- Dellwiger Straße		08	38	09	38	08	38	09	39	09							
- Plesken		10	40	11	40	10	40	11	41	11							
- Kaubomstraße		11	41	12	41	11	41	12	42	12							
- Bleichstraße		12	42	13	42	12	42	13	43	13							
- Lütgendortmund	an			5.13	5.43	6.14	6.43	7.13	8.43	9.14	10.44	11.14					
- Lütgendortmund	ab	4.14	4.44	5.14	5.44	6.15	6.44	6.59	7.14	8.44	9.00	9.15	10.45	11.00	11.15		
- Theresenstraße		15	45	15	45	16	45	7.00 15	45	01 16	46	01 16					
- Lütgendortmunder Hellweg		16	46	16	46	17	46	01 16	46	02 17	47	02 17					
- Steglitzeck		17	47	17	47	18	47	02 17	47	03 18	48	03 18					
Bochum Beverstr.		18	48	18	48	19	48	03 18	48	04 19	49	04 19					
Dortmund Provinzialstraße		20	50	20	50	22	51	06 21	51	07 22	52	07 22					
Bochum Kernberg		22	52	22	52	24	53	08 23	53	09 24	54	09 24					
- Somborner Str.		23	53	23	53	25	54	09 24	54	10 25	55	10 25					
- Opel Zentrallager		23	53	23	53	26	55	10 25	alle 55	11 26	alle 56	11 26					
- BO-Langendreer	an	4.24	4.54	5.24	5.54	6.27	6.57	7.12	7.27	15 8.57	9.12	9.27	15 10.57	11.12	11.27		
- BO-Langendreer	ab	4.25	4.55	5.25	5.55	6.29	6.59	7.14	7.29	Min. 8.59	9.14	9.29	Min. 10.59	11.14	11.29		
- Langendreer Markt		3.57	27	57	27	57	31	6.46	7.01	16	31	9.01	16	31	11.01	16	31
- Lessing-Schule		59	29	59	29	59	33	49	04	19	34	04	18	33	03	18	33
- Langendreer Amt		4.00	30	5.00	30	6.00	34	50	05	20	35	05	19	34	04	19	34
- Kaltehardtstr.		02	32	02	32	02	36	53	08	23	38	08	21	36	06	21	36
- Urbanusstr.		03	33	03	33	03	37	54	09	24	39	09	22	37	07	22	37
- Im Umminger Feld	an	4.04	4.34	5.04	5.34	6.04	6.38	6.55	7.10	7.25	7.40	9.10	9.23	9.38	11.08	11.23	11.38
- Im Umminger Feld	ab	4.05	4.35	5.05	5.35	6.05	6.39	6.56	7.11	7.26	7.41	9.11	9.24	9.39	11.09	11.24	11.39
- Kleinerbeder Str.		07	37	07	37	07	41	58	13	28	43	13	26	41	11	26	41
- Ruhr-Universität		4.12	4.42	5.12	5.42	6.12	6.46	7.03	7.18	7.33	7.48	9.18	9.31	9.46	11.16	11.31	11.46

378
**Castrop Münsterplatz - Merklinde -
 DO-Bövinghausen - Lütgendortmund -
 BO-Langendreer - Querenburg**
378

**378****montags - freitags (Schule)**

Haltestellen		Abfahrtszeiten														
Castrop Münsterplatz		11.23	16.53	17.24	17.54	19.24	20.05	20.45	21.15	21.45	22.17	0.17	0.37			
- Castrop Markt		25	55	26	56	26	06	46	16	46	18	18	38			
- Beethovenstr.		26	56	27	57	27	07	47	17	47	19	19	39			
- Ev.Friedhof		28	58	29	59	29	09	49	19	49	21	21	41			
- Marienstr.		29	59	30	18.00	30	10	50	20	50	22	22	42			
- Strunk		30	17.00	31	01	31	11	51	21	51	23	23	43			
- Gerther Str.		31	alle 01	32	02	alle 32	12	52	22	52	24	24	44			
- Lotharstr.		33	30 03	34	04	30 34	14	54	24	54	25	25	45			
Dortmund Bövinghauser Straße		34	Min. 04	35	05	Min. 35	15	55	25	55	26	26	46			
- Bövinghausen Friedhof		37	07	38	08	38	17	57	27	57	28	28	48			
- Dellwiger Straße		38	08	39	09	39	18	58	28	58	29	29	49			
- Plesken		40	10	41	11	41	20	21.00	30	22.00	31	31	51			
- Kaubomstraße		41	11	42	12	42	21	01	31	01	31	31	51			
- Bleichstraße		42	12	43	13	43	22	02	32	02	32	32	52			
- Lütgendortmund	an	11.43	17.13	17.44	18.14	19.44	20.23	21.03	21.33	22.03	22.33	0.33	0.53			
- Lütgendortmund	ab	11.29	11.44	17.14	17.29	17.45	18.00	18.15	19.45	20.24	21.04	21.34	22.04	22.34	0.34	0.54
- Theresenstraße		30	45	15	30	46	01	16	46	25	05	35	05	35	alle 35	55
- Lütgendortmunder Hellweg		31	46	16	31	47	02	17	47	26	06	36	06	36	30 36	56
- Steglitzeck		32	47	17	32	48	03	18	48	27	07	37	07	37	Min. 37	57
Bochum Beverstr.		33	48	18	33	49	04	19	49	28	08	38	08	37	37	57
Dortmund Provinzialstraße		36	51	21	36	52	07	22	52	30	10	40	10	39	39	59
Bochum Kernberg		38	53	23	38	54	09	24	54	32	12	42	12	41	41	1.01
- Somborner Str.		39	54	24	39	55	10	25	55	33	13	43	13	42	42	02
- Opel Zentrallager		40	55	alle 25	40	56	11	26	alle 56	33	13	43	13	42	42	02
- BO-Langendreer	an	11.42	11.57	15 17.27	17.42	17.58	18.12	18.27	15 19.57	20.34	21.14	21.44	22.14	22.44	0.44	1.04
- BO-Langendreer	ab	11.44	11.59	Min. 17.29	17.44	17.59	18.14	18.29	Min. 19.59	20.36	21.16	21.46	22.16	22.46	0.46	1.04
- Langendreer Markt		46	12.01	31	46	18.01	16	31	20.01	38	18	48	18	48	48	1.06
- Lessing-Schule		49	04	34	49	04	18	33	03	40	20	50	20	50	50	
- Langendreer Amt		50	05	35	50	05	19	34	04	41	21	51	21	51	51	
- Kaltehardtstr.		53	08	38	53	08	21	36	06	43	23	53	23	53	53	
- Urbanusstr.		54	09	39	54	09	22	37	07	44	24	54	24	54	54	
- Im Umminger Feld	an	11.55	12.10	17.40	17.55	18.10	18.23	18.38	20.08	20.45	21.25	21.55	22.25	22.55	0.55	
- Im Umminger Feld	ab	11.56	12.11	17.41	17.56	18.11	18.24	18.39	20.09	20.46	21.26	21.56	22.26	22.56	0.56	
- Kleinerbeder Str.		58	13	43	58	13	26	41	11	48	28	58	28	58	58	
- Ruhr-Universität		12.03	12.18	17.48	18.03	18.18	18.31	18.46	20.16	20.53	21.33	22.03	22.33	23.03	1.03	

378
**Castrop Münsterplatz - Merklinde -
 DO-Bövinghausen - Lütgendortmund -
 BO-Langendreer - Querenburg**
378

**378****montags - freitags (Ferien)**

Haltestellen		Abfahrtszeiten														
Castrop Münsterplatz		4.55	5.25	5.54	6.24		19.24	20.05	20.45	21.15	21.45	22.17		0.17	0.37	
- Castrop Markt		56	26	56	26		26	06	46	16	46	18		18	38	
- Beethovenstr.		57	27	57	27		27	07	47	17	47	19		19	39	
- Ev.Friedhof		59	29	59	29		29	09	49	19	49	21		21	41	
- Marienstr.		5.00	30	6.00	30		30	10	50	20	50	22		22	42	
- Strunk		01	31	01	31		31	11	51	21	51	23		23	43	
- Gerther Str.		02	32	02	32	alle	32	12	52	22	52	24		24	44	
- Lotharstr.		04	34	04	34	30	34	14	54	24	54	25		25	45	
Dortmund Bövinghauser Straße		05	35	05	35	Min.	35	15	55	25	55	26		26	46	
- Bövinghausen Friedhof		07	37	08	38		38	17	57	27	57	28		28	48	
- Dellwiger Straße		08	38	09	39		39	18	58	28	58	29		29	49	
- Plesken		10	40	11	41		41	20	21.00	30	22.00	31		31	51	
- Kaubomstraße		11	41	12	42		42	21	01	31	01	31		31	51	
- Bleichstraße		12	42	13	43		43	22	02	32	02	32		32	52	
- Lütgendortmund	an		5.13	5.43	6.14		6.44	19.44	20.23	21.03	21.33	22.03		22.33	0.33	0.53
- Lütgendortmund	ab	4.14	4.44	5.14	5.44	6.15	6.45	19.45	20.24	21.04	21.34	22.04		22.34	0.34	0.54
- Theresenstraße		15	45	15	45	16	46	25	05	35	05	35	alle	35	55	
- Lütgendortmunder Hellweg		16	46	16	46	17	47	26	06	36	06	36	30	36	56	
- Steglitzeck		17	47	17	47	18	48	27	07	37	07	37	Min.	37	57	
Bochum Beverstr.		18	48	18	48	19	49	28	08	38	08	37		37	57	
Dortmund Provinzialstraße		20	50	20	50	22	52	30	10	40	10	39		39	59	
Bochum Kernberg		22	52	22	52	24	54	32	12	42	12	41		41	1.01	
- Somborner Str.		23	53	23	53	25	55	33	13	43	13	42		42	02	
- Opel Zentrallager		23	53	23	53	26	56	alle	33	13	43	13		42	02	
- BO-Langendreer	an	4.24	4.54	5.24	5.54	6.27	6.57	15	19.57	20.34	21.14	21.44		22.14	0.44	1.04
- BO-Langendreer	ab	4.25	4.55	5.25	5.55	6.29	6.59	Min.	19.59	20.36	21.16	21.46		22.16	0.46	1.04
- Langendreer Markt		3.57	27	57	27	57	31	6.46	7.01	20.01	38	18	48	18	48	
- Lessing-Schule		59	29	59	29	59	33	48	03	03	40	20	50	20	50	
- Langendreer Amt		4.00	30	5.00	30	6.00	34	49	04	04	41	21	51	21	51	
- Kaltehardtstr.		02	32	02	32	02	36	51	06	06	43	23	53	23	53	
- Urbanusstr.		03	33	03	33	03	37	52	07	07	44	24	54	24	54	
- Im Umminger Feld	an	4.04	4.34	5.04	5.34	6.04	6.38	6.53	7.08	20.08	20.45	21.25	21.55	22.25	0.55	
- Im Umminger Feld	ab	4.05	4.35	5.05	5.35	6.05	6.39	6.54	7.09	20.09	20.46	21.26	21.56	22.26	0.56	
- Kleinerbeder Str.		07	37	07	37	07	41	56	11	11	48	28	58	28	58	
- Ruhr-Universität		4.12	4.42	5.12	5.42	6.12	6.46	7.01	7.16	20.16	20.53	21.33	22.03	22.33	0.33	0.53

378
**Castrop Münsterplatz - Merklinde -
 DO-Bövinghausen - Lütgendortmund -
 BO-Langendreer - Querenburg**
378






**378****samstags**



Haltestellen	Abfahrtszeiten																	
Castrop Münsterplatz	5.47	7.17	7.45	8.21	10.51	11.20	16.50	17.24	18.54	19.35	20.15	21.45						
- Castrop Markt	48	18	46	23	53	22	52	26	56	36	16	46						
- Beethovenstr.	49	19	47	24	54	23	53	27	57	37	17	47						
- Ev.Friedhof	51	21	49	26	56	25	55	29	59	39	19	49						
- Marienstr.	52	22	50	27	57	26	56	30	19.00	40	20	50						
- Strunk	53	23	51	28	58	27	57	31	01	41	21	51						
- Gerther Str.	54	24	52	29	59	28	58	32	02	42	22	52						
- Lotharstr.	55	25	54	31	11.01	30	17.00	34	04	44	24	54						
Dortmund Bövinghauser Straße	56	26	55	32	02	31	01	35	05	45	25	55						
- Bövinghausen Friedhof	58	28	57	35	05	34	04	38	08	47	27	57						
- Dellwiger Straße	59	29	58	36	06	35	05	39	09	48	28	58						
- Plesken	6.01	31	8.00	38	08	37	07	41	11	50	30	22.00						
- Kaubomstraße	01	31	01	39	09	38	08	42	12	51	31	01						
- Bleichstraße	02	32	02	40	10	39	09	43	13	52	32	02						
- Lütgendortmund	an	6.03	7.33	8.03	8.41	11.11	11.40	17.10	17.44	19.14	19.53	20.33	22.03					
- Lütgendortmund	ab	5.35	6.04	7.34	8.04	8.42	11.12	11.41	17.11	17.45	19.15	19.54	20.34	22.04				
- Theresenstraße	36	05	alle	35	05	43	alle	13	42	alle	12	46	alle	16	55	35	alle	05
- Lütgendortmunder Hellweg	37	06	30	36	06	44	30	14	43	30	13	47	30	17	56	36	30	06
- Steglitzeck	38	07	Min.	37	07	45	Min.	15	44	Min.	14	48	Min.	18	57	37	Min.	07
Bochum Beverstr.	38	07		37	08	46		16	45		15	49		19	58	38		08
Dortmund Provinzialstraße	40	09		39	10	49		19	48		18	52		22	20.00	40		10
Bochum Kernberg	42	11		41	12	51		21	50		20	54		24	02	42		12
- Somborner Str.	43	12		42	13	52		22	51		21	55		25	03	43		13
- Opel Zentrallager	43	12		42	13	53		23	52		22	56		26	03	43		13
- BO-Langendreer	an	5.45	6.14	7.44	8.14	8.54	11.24	11.54	17.24	17.57	19.27	20.04	20.44	22.14				
- BO-Langendreer	ab	5.46	6.16	7.46	8.16	8.56	11.26	11.56	17.26	17.59	19.29	20.06	20.46	22.16				
- Langendreer Markt	48	18		48	18	58		28	58		28	18.01		31	08	48		18
- Lessing-Schule	50	20		50	20	9.00		30	12.01		31	03		33	10	50		20
- Langendreer Amt	51	21		51	21	01		31	02		32	04		34	11	51		21
- Kaltehardtstr.	53	23		53	23	03		33	05		35	06		36	13	53		23
- Urbanusstr.	54	24		54	24	04		34	06		36	07		37	14	54		24
- Im Umminger Feld	an	5.55	6.25	7.55	8.25	9.05	11.35	12.07	17.37	18.08	19.38	20.15	20.55	22.25				
- Im Umminger Feld	ab	5.56	6.26	7.56	8.26	9.06	11.36	12.08	17.38	18.09	19.39	20.16	20.56	22.26				
- Kleinerbeder Str.	58	28		58	28	08		38	10		40	11		41	18	58		28
- Ruhr-Universität	6.03	6.33	8.03	8.33	9.13	11.43	12.15	17.45	18.16	19.46	20.23	21.03	22.33					

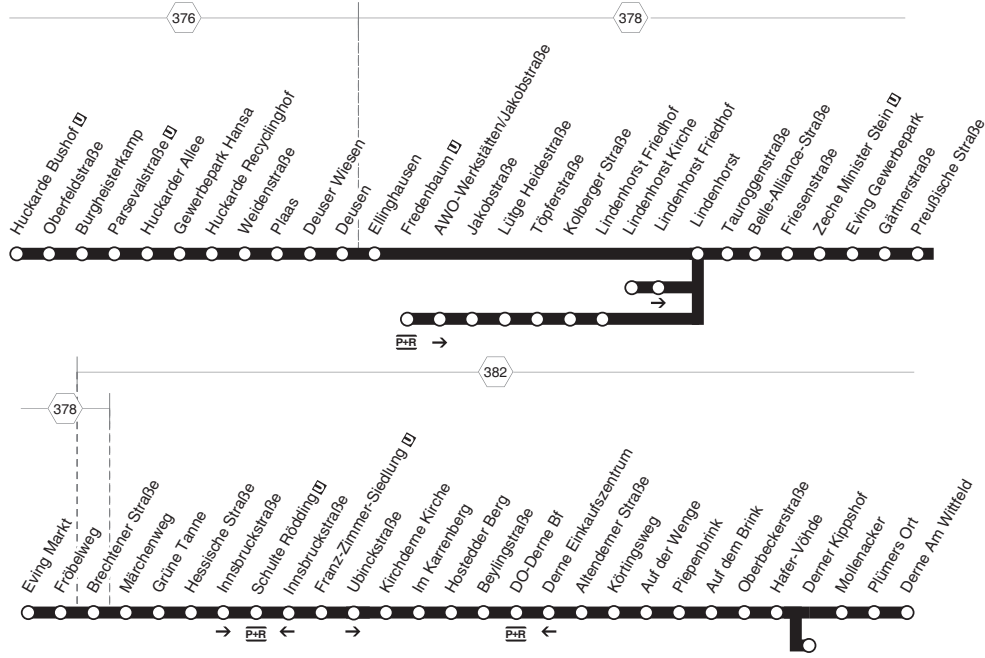
378

Castrop Münsterplatz - Merklinde -
 DO-Bövinghausen - Lütgendortmund -
 BO-Langendreer - Querenburg

378

Haltestellen	Abfahrtszeiten																
Castrop Münsterplatz	22.17	0.17	0.37						8.17	10.17	10.45		21.15	21.47	22.17	22.47	23.08
- Castrop Markt	18	18	38						18	18	46		16	48	18	48	09
- Beethovenstr.	19	19	39						19	19	47		17	49	19	49	10
- Ev.Friedhof	21	21	41						21	21	49		19	51	21	51	12
- Marienstr.	22	22	42						22	22	50		20	52	22	52	13
- Strunk	23	23	43						23	23	51		21	53	23	53	14
- Gerther Str.	24	24	44						24	24	52		22	54	24	54	15
- Lotharstr.	25	25	45						25	25	54		24	55	25	55	16
Dortmund Bövinghauser Straße	26	26	46						26	26	55		25	56	26	56	17
- Bövinghausen Friedhof	28	28	48						28	28	57		27	58	28	58	19
- Dellwiger Straße	29	29	49						29	29	58		28	59	29	59	20
- Plesken	31	31	51						31	31	11.00		30	22.01	31	23.01	22
- Kaubomstraße	31	31	51						31	31	01		31	01	31	01	22
- Bleichstraße	32	32	52						32	32	02		32	02	32	02	23
- Lütgendortmund 	an 22.33	0.33	0.53						8.33	10.33	11.03		21.33	22.03	22.33	23.03	23.24
- Lütgendortmund 	ab 22.34	0.34	0.54						8.34	10.34	11.04		21.34	22.04	22.34	23.04	23.25
- Theresenstraße	35	alle	35	55	07	35	05	35	alle	35	05	alle	35	05	35	05	26
- Lütgendortmunder Hellweg	36	30	36	56	08	36	06	36	30	36	06	30	36	06	36	06	27
- Steglitzeck	37	Min.	37	57	09	37	07	37	Min.	37	07	Min.	37	07	37	07	28
Bochum Beverstr.	37		37	57	09	37	07	37		37	08		38	07	37	07	28
Dortmund Provinzialstraße	39		39	59	11	39	09	39		39	10		40	09	39	09	30
Bochum Kernberg	41	41	1.01		13	41	11	41		41	12		42	11	41	11	32
- Somborner Str.	42	42	02		14	42	12	42		42	13		43	12	42	12	33
- Opel Zentrallager	42	42	02		14	42	12	42		42	13		43	12	42	12	33
- BO-Langendreer 	an 22.44	0.44	1.04		7.16	7.44	8.14	8.44		10.44	11.14		21.44	22.14	22.44	23.14	23.35
- BO-Langendreer 	ab 22.46	0.46	1.04		7.16	7.46	8.16	8.46		10.46	11.16		21.46	22.16	22.46	23.16	23.35
- Langendreer Markt	48	48	1.06	6.48	18	48	18	48		48	18		48	18	48	18	23.37
- Lessing-Schule	50	50		50	20	50	20	50		50	20		50	20	50	20	
- Langendreer Amt	51	51		51	21	51	21	51		51	21		51	21	51	21	
- Kaltehardtstr.	53	53		53	23	53	23	53		53	23		53	23	53	23	
- Urbanusstr.	54	54		54	24	54	24	54		54	24		54	24	54	24	
- Im Umminger Feld	an 22.55	0.55		6.55	7.25	7.55	8.25	8.55		10.55	11.25		21.55	22.25	22.55	23.25	
- Im Umminger Feld	ab 22.56	0.56		6.56	7.26	7.56	8.26	8.56		10.56	11.26		21.56	22.26	22.56	23.26	
- Kleinerbeder Str.	58	58		58	28	58	28	58		58	28		58	28	58	28	
- Ruhr-Universität 	23.03	1.03		7.03	7.33	8.03	8.33	9.03		11.03	11.33		22.03	22.33	23.03	23.33	

**Castrop Münsterplatz - Merklinde -
 DO-Bövinghausen - Lütgendortmund  -
 BO-Langendreer  - Querenburg**

**410****410**

DSW21
DO-Huckarde - Deusen - Lindenhorst - Eving -
Schulte Rödding - Kirchderne - Derne
und zurück

**410**

**410****montags bis freitags****410****DSW21
Schulte Rödding - Kirchderne - Eving -****410**

Haltestellen		Abfahrtszeiten																					
		X X X X																					
Huckarde Bushof		5.32	6.02	6.32	7.02	7.32	19.02	19.32	20.02							20.32							
Parsevalstraße		34	04	34	04	34	04	34	04							34							
Huckarder Allee		35	05	35	05	35	05	35	05							35							
Gewerbepark Hansa		36	06	36	06	36	06	36	06							36							
Plaas		38	08	38	08	38	08	38	08							38							
Deusen		40	10	40	10	40	10	40	20.10							40							
Ellinghausen		5.41	6.11	6.41	7.11	7.41	19.11	19.41							20.41								
Lindenhorst Kirche																							
Fredenbaum																20.22		20.57	21.57	22.57			
Lütje Heidestraße																24		24	24	24	24		
Töpferstraße																25		25	25	25	25		
Kolberger Straße																26		26	26	26	26		
Lindenhorst Friedhof																28		20.58	28	21.58	28	22.58	28
Lindenhorst		5.44	6.14	6.44	7.14	7.44	19.14	19.44	28	20.44	58	28	58	28	58	28	58	28	58	28			
Belle-Alliance-Straße		46	16	46	16	46	16	46	30	46	21.00	30	22.00	30	23.00	30							
Friesenstraße		47	17	47	17	47	alle	17	47	31	47	01	31	01	31	01	31	01	31	01	31		
Zeche Minister Stein		48	18	48	18	48	30	18	48	32	48	02	32	02	32	02	32	02	32	02	32		
Eving Gewerbepark		49	19	49	19	49	Min.	19	49	33	49	03	33	03	33	03	33	03	33	03	33		
Preußische Straße		52	22	52	22	52		22	52	35	52	05	35	05	35	05	35	05	35	05	35		
Eving Markt		53	23	53	23	53		23	53	36	53	06	36	06	36	06	36	06	36	06	36		
Brechtener Straße		56	26	56	26	56		26	56	39	56	09	39	09	39	09	39	09	39	09	39		
Grüne Tanne		58	28	58	28	58		28	58	41	58	11	41	11	41	11	41	11	41	11	41		
Schulte Rödding	an	6.01	6.31	7.01	7.31	8.01	19.31	20.01	20.44	21.01	21.14	21.44	22.14	22.44	23.14	23.44							
Schulte Rödding	ab	6.05	6.35	7.05	7.35	8.05	19.35	20.05	20.44		21.14	21.44	22.14	22.44	23.14	23.44							
Kirchderne Kirche		08	38	08	38	08	38	08	46		16	46	16	46	16	46							
Hostedder Berg		10	40	10	40	10	40	10	48		18	48	18	48	18	48							
DO-Derne Bf		13	43	13	43	13	43	13	50		20	50	20	50	20	50							
Körtingsweg		15	45	15	45	15	45	15	51		21	51	21	51	21	51							
Piepenbrink		16	46	16	46	16	46	16	52		22	52	22	52	22	52							
Hafer-Vöhde	an	6.19	6.49	7.19	7.49	8.19	19.49	20.19	20.55		21.25	21.55	22.25	22.55	23.25	23.55							
Hafer-Vöhde	ab	6.19	6.49	7.19	7.49	8.19	19.49	20.19	21.00		21.30	22.00	22.30	22.55	23.25	23.55							
Derne Kippshof									21.01		21.31	22.01	22.31										
Derne Am Wittfeld	an	6.22	6.52	7.22	7.52	8.22	19.52	20.22						22.58	23.28	23.58							

X = fährt als Linie 420 weiter in Richtung Scharnhorst

**410****sonn- und feiertags****410****DSW21 DO-Huckarde - Deusen - Lindenhorst - Eving - Schulte Rödding - Kirchderne - Derne****410**

Haltestellen	Abfahrtszeiten															
									X	X	X	X	X	X		
Huckarde Bushof	9.32	10.32	11.32	12.32	13.32		17.32	18.32						19.47		
Parsevalstraße	34	34	34	34	34		34	34						49		
Huckarder Allee	34	34	34	34	34		34	34						49		
Gewerbepark Hansa	35	35	35	35	35		35	35						50		
Plaas	37	37	37	37	37		37	37						52		
Deusen	39	39	39	39	39		39	39						54		
Ellinghausen	9.40	10.40	11.40	12.40	13.40		17.40	18.40						19.55		
Lindenhorst Kirche																
Fredenbaum									19.22		20.22		21.22		22.22	23.22
Lütje Heidestraße									24		24		24		24	24
Töpferstraße									25		25		25		25	25
Kolberger Straße									26		26		26		26	26
Lindenhorst Friedhof									28		28	20.58	28	21.58	28	22.58
Lindenhorst	9.42	10.42	11.42	12.42	13.42		17.42	18.42	28	19.57	28	58	28	58	28	58
Belle-Alliance-Straße	44	44	44	44	44		44	44	30	59	30	21.00	30	22.00	30	23.00
Friesenstraße	45	45	45	45	45	alle	45	45	31	20.00	31	01	31	01	31	01
Zeche Minister Stein	47	47	47	47	47	60	47	47	32	02	32	02	32	02	32	02
Eving Gewerbepark	48	48	48	48	48	Min.	48	48	33	03	33	03	33	03	33	03
Preußische Straße	50	50	50	50	50		50	50	35	05	35	05	35	05	35	05
Eving Markt	51	51	51	51	51		51	51	36	06	36	06	36	06	36	06
Brechtener Straße	54	54	54	54	54		54	54	39	09	39	09	39	09	39	09
Grüne Tanne	56	56	56	56	56		56	56	41	11	41	11	41	11	41	11
Schulte Rödding	an	9.59	10.59	11.59	12.59	13.59	17.59	18.59	19.44	20.14	20.44	21.14	21.44	22.14	22.44	23.14
Schulte Rödding	ab		10.59	11.59	12.59	13.59	17.59	18.59	19.44	20.14	20.44	21.14	21.44	22.14	22.44	23.14
Kirchderne Kirche			11.01	12.01	13.01	14.01	18.01	19.01	46	16	46	16	46	16	46	16
Hostedder Berg			03	03	03	03	03	03	48	18	48	18	48	18	48	18
DO-Derne Bf			05	05	05	05	05	05	50	20	50	20	50	20	50	20
Körtingsweg			06	06	06	06	06	06	51	21	51	21	51	21	51	21
Piepenbrink			07	07	07	07	07	07	52	22	52	22	52	22	52	22
Hafer-Vöhde	an		11.10	12.10	13.10	14.10	18.10	19.10	19.55	20.25	20.55	21.25	21.55	22.25	22.55	23.25
Hafer-Vöhde	ab		11.10	12.10	13.10	14.10	18.10	19.10	20.00	20.30	21.00	21.30	22.00	22.30	22.55	23.25
Derne Kippshof									20.01	20.31	21.01	21.31	22.01	22.31		
Derne Am Wittfeld	an		11.13	12.13	13.13	14.13	18.13	19.13							22.58	23.28

X = fährt als Linie 420 weiter in Richtung Scharnhorst

**410****montags bis freitags****410****DSW21 DO-Derne - Kirchderne - Schulte Rödding - Eving - Lindenhorst - Deusen - Huckarde**

Haltestellen		Abfahrtszeiten																
Derne Am Wittfeld		6.08	6.38	7.08	7.38	19.08	19.38	20.08								23.31		
Mollenacker		6.09	6.39	7.09	7.39	19.09	19.39	20.09								23.31		
Dermer Kippshof)))))))	20.29	20.59	21.29	21.59	22.29	22.59)			
Hafer-Vöfde		6.10	6.40	7.10	7.40	19.10	19.40	20.10	32	21.02	32	22.02	32	23.02	23.32			
Auf dem Brink		12	42	12	42	12	42	12	34	04	34	04	34	04	34			
Piepenbrink		14	44	14	44	14	44	14	35	05	35	05	35	05	35			
DO-Derne Bf		18	48	18	48	18	48	18	39	09	39	09	39	09	39			
Hostedder Berg		20	50	20	50	20	50	20	41	11	41	11	41	11	41			
Kirchderne Kirche		22	52	22	52	22	52	22	43	13	43	13	43	13	43			
Schulte Rödding	an	6.26	6.56	7.26	7.56	19.26	19.56	20.26	20.47	21.17	21.47	22.17	22.47	23.17	23.47			
Schulte Rödding	ab	5.27	5.57	6.27	6.57	7.27	7.57	19.27	19.57	20.27	20.47	21.17	21.47	22.17	22.47	23.17	23.47	
Grüne Tanne		29	59	29	59	29	59	29	59	29	49	19	49	19	49	19	49	
Brechtener Straße		31	6.01	31	7.01	31	8.01	31	20.01	31	51	21	51	21	51	21	51	
Eving Markt		34	04	34	04	34	04	34	04	34	54	24	54	24	54	24	54	
Preußische Straße		35	05	35	05	35	05	35	05	35	55	25	55	25	55	25	55	
Gärtnerstraße		36	06	36	06	36	06	alle	36	06	36	56	26	56	26	56	26	56
Eving Gewerbepark		37	07	37	07	37	07	30	37	07	37	57	27	57	27	57	27	57
Zeche Minister Stein	an	5.38	6.08	6.38	7.08	7.38	8.08	Min.	19.38	20.08	20.38	20.58	21.28	21.58	22.28	22.58	23.28	23.58
Zeche Minister Stein	ab	5.39	6.09	6.39	7.09	7.39	8.09	19.39	20.09	20.39	20.58	21.28	21.58	22.28	22.58	23.28	23.58	
Friesenstraße		40	10	40	10	40	10	40	10	40	59	29	59	29	59	29	59	
Belle-Alliance-Straße		41	11	41	11	41	11	41	11	41	21.00	30	22.00	30	23.00	30	0.00	
Lindenhorst		5.43	6.13	6.43	7.13	7.43	8.13	19.43	20.13	20.43	02	21.32	02	22.32	02	23.32	02	
Lindenhorst Friedhof)))))))))	02)	02)	02)	02	
Kolberger Straße)))))))))	04)	04)	04)	04	
Lütge Heidestraße)))))))))	06)	06)	06)	06	
Fredenbaum)))))))))	21.08)	22.08)	23.08)	0.08	
Lindenhorst Kirche)))))))))	20.44)	21.33)	22.33)	23.33	
Ellinghausen		5.45	6.15	6.45	7.15	7.45	8.15	19.45	20.15									
Deusen		46	16	46	16	46	16	46	16									
Plaas		48	18	48	18	48	18	48	18									
Gewerbepark Hansa		51	21	51	21	51	21	51	21									
Huckarder Allee		52	22	52	22	52	22	52	22									
Burgheisterkamp		53	23	53	23	53	23	53	23									
Huckarde Bushof		5.55	6.25	6.55	7.25	7.55	8.25	19.55	20.25									

410

**410****samstags****410****DSW21 DO-Derne - Kirchderne - Schulte Rödding - Eving - Lindenhorst - Deusen - Huckarde**

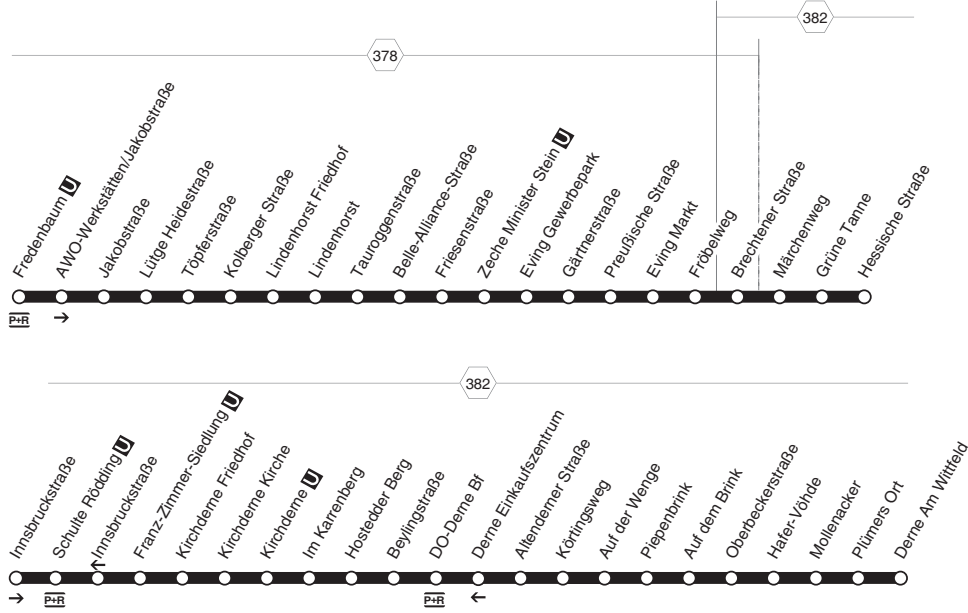
Haltestellen	Abfahrtszeiten																	
Derne Am Wittfeld	5.30	6.00	6.30	7.00	7.30	8.00	8.30	9.08	19.38								23.31	
Mollenacker	5.31	6.01	6.31	7.01	7.31	8.01	8.31	9.09	19.39								23.31	
Dermer Kippshof)))))))))	20.29	20.59	21.29	21.59	22.29	22.59)		
Hafer-Vöhde	5.32	6.02	6.32	7.02	7.32	8.02	8.32	9.10	19.40	32	21.02	32	22.02	32	23.02	23.32		
Auf dem Brink	34	04	34	04	34	04	34	12	42	34	04	34	04	34	04	34		
Piepenbrink	35	05	35	05	35	05	35	14	44	35	05	35	05	35	05	35		
DO-Derne Bf	39	09	39	09	39	09	39	18	48	39	09	39	09	39	09	39		
Hostedder Berg	41	11	41	11	41	11	41	20	50	41	11	41	11	41	11	41		
Kirchderne Kirche	43	13	43	13	43	13	43	22	52	43	13	43	13	43	13	43		
Schulte Rödding	an	5.47	6.17	6.47	7.17	7.47	8.17	8.47	9.26	19.56	20.47	21.17	21.47	22.17	22.47	23.17	23.47	
Schulte Rödding	ab	5.47	6.17	6.47	7.17	7.47	8.17	8.47	9.27	19.57	20.47	21.17	21.47	22.17	22.47	23.17	23.47	
Grüne Tanne	49	19	49	19	49	19	49	29	59	49	19	49	19	49	19	49		
Brechtener Straße	51	21	51	21	51	21	51	31	20.01	51	21	51	21	51	21	51		
Eving Markt	54	24	54	24	54	24	54	34	04	54	24	54	24	54	24	54		
Preußische Straße	55	25	55	25	55	25	55	35	05	55	25	55	25	55	25	55		
Gärtnerstraße	56	26	56	26	56	26	56	36	06	56	26	56	26	56	26	56		
Eving Gewerbepark	57	27	57	27	57	27	57	37	07	57	27	57	27	57	27	57		
Zeche Minister Stein	an	5.58	6.28	6.58	7.28	7.58	8.28	8.58	9.38	Min.	20.08	20.58	21.28	21.58	22.28	22.58	23.28	23.58
Zeche Minister Stein	ab	5.58	6.28	6.58	7.28	7.58	8.28	8.58	9.39	20.09	20.58	21.28	21.58	22.28	22.58	23.28	23.58	
Friesenstraße	59	29	59	29	59	29	59	40	10	59	29	59	29	59	29	59		
Belle-Alliance-Straße	6.00	30	7.00	30	8.00	30	9.00	41	11	21.00	30	22.00	30	23.00	30	0.00		
Lindenhorst	6.02	6.32	7.02	7.32	8.02	8.32	9.02	9.43	20.13	02	21.32	02	22.32	02	23.32	02		
Lindenhorst Friedhof)))))))))	02)	02)	02)	02		
Kolberger Straße)))))))))	04)	04)	04)	04		
Lütge Heidestraße)))))))))	06)	06)	06)	06		
Fredenbaum)))))))))	21.08)	22.08)	23.08)	0.08		
Lindenhorst Kirche	6.03	6.33	7.03	7.33))))))	21.33)	22.33)	23.33)		
Ellinghausen))))	8.04	8.34	9.04	9.45	20.15)))))))		
Deusen))))	05	35	05	46	16)))))))		
Plaas))))	06	36	06	48	18)))))))		
Gewerbepark Hansa))))	09	39	09	51	21)))))))		
Huckarder Allee))))	10	40	10	52	22)))))))		
Burgheisterkamp))))	11	41	11	53	23)))))))		
Huckarde Bushof))))	8.13	8.43	9.13	9.55	20.25)))))))		

410

**410****sonn- und feiertags****410****DSW21 DO-Derne - Kirchderne - Schulte Rödding - Eving - Lindenhorst - Deusen - Huckarde**

Haltestellen		Abfahrtszeiten											
Derne Am Wittfeld		10.45	11.45	18.45									23.31
Mollenacker		10.46	11.46	18.46									23.31
Dermer Kippshof)))	19.29	19.59	20.29	20.59	21.29	21.59	22.29	22.59)
Hafer-Vöfde		10.47	11.47	18.47	32	20.02	32	21.02	32	22.02	32	23.02	23.32
Auf dem Brink		49	49	49	34	04	34	04	34	04	34	04	34
Piepenbrink		50	50	50	35	05	35	05	35	05	35	05	35
DO-Derne Bf		54	54	54	39	09	39	09	39	09	39	09	39
Hostedder Berg		56	56	56	41	11	41	11	41	11	41	11	41
Kirchderne Kirche		58	58	58	43	13	43	13	43	13	43	13	43
Schulte Rödding	an	11.02	12.02	19.02	19.47	20.17	20.47	21.17	21.47	22.17	22.47	23.17	23.47
Schulte Rödding	ab	10.02	11.02	12.02	19.02	19.47	20.17	20.47	21.17	21.47	22.17	22.47	23.17
Grüne Tanne		04	04	04	04	49	19	49	19	49	19	49	19
Brechtener Straße		06	06	06	06	51	21	51	21	51	21	51	21
Eving Markt		09	09	09	09	54	24	54	24	54	24	54	24
Preußische Straße		10	10	10	10	55	25	55	25	55	25	55	25
Gärtnerstraße		11	11	11	alle	11	56	26	56	26	56	26	56
Eving Gewerbepark		12	12	12	60	12	57	27	57	27	57	27	57
Zeche Minister Stein	an	10.13	11.13	12.13	Min.	19.13	19.58	20.28	20.58	21.28	21.58	22.28	22.58
Zeche Minister Stein	ab	10.13	11.13	12.13	19.13	19.58	20.28	20.58	21.28	21.58	22.28	22.58	23.28
Friesenstraße		14	14	14	14	59	29	59	29	59	29	59	29
Belle-Alliance-Straße		15	15	15	15	20.00	30	21.00	30	22.00	30	23.00	30
Lindenhorst		10.17	11.17	12.17	19.17	02	20.32	02	21.32	02	22.32	02	23.32
Lindenhorst Friedhof))))	02)	02)	02)	02)
Kolberger Straße))))	04)	04)	04)	04)
Lütje Heidestraße))))	06)	06)	06)	06)
Fredenbaum))))	20.08)	21.08)	22.08)	23.08)
Lindenhorst Kirche)))))	20.33)	21.33)	22.33)	23.33
Ellinghausen		10.19	11.19	12.19	19.19								
Deusen		20	20	20	20								
Plaas		21	21	21	21								
Gewerbepark Hansa		24	24	24	24								
Huckarder Allee		25	25	25	25								
Burgheisterkamp		26	26	26	26								
Huckarde Bushof		10.28	11.28	12.28	19.28								

410

**411****411**

DSW21
DO-Fredenbaum - Lindenhorst - Eving -
Schulte Rödding - Kirchdeme - Derne
und zurück

411

**411****montags bis freitags****samstags****sonn- und feiertags****411****DSW21 DO-Fredenbaum - Lindenhorst - Eving - Schulte Rödding - Kirchderne - Derne**

Haltestellen	Abfahrtszeiten													
	montags bis freitags				samstags				sonn- und feiertags					
Fredenbaum	5.17	5.47	19.17	19.47	8.47	9.47	18.47	19.47	9.04	10.04	18.04			
Jakobstraße	18	48	18	48	48	48	48	48	05	05	05	05		
Lütje Heidestraße	19	49	19	49	49	49	49	49	06	06	06	06		
Töpferstraße	20	50	20	50	50	50	50	50	07	07	07	07		
Kolberger Straße	21	51	21	51	51	51	51	51	08	08	08	08		
Lindenhorst Friedhof	23	53	23	53	53	53	53	53	10	10	10	10		
Lindenhorst	24	54	24	54	54	54	54	54	11	11	11	11		
Taugoggenstraße	25	55	25	55	55	55	55	55	12	12	12	12		
Belle-Alliance-Straße	26	56	26	56	56	56	alle	56	56	13	13	13	13	
Friesenstraße	27	57	27	57	57	57	60	57	57	14	14	14	14	
Zeche Minister Stein	28	58	28	58	58	58	Min.	58	58	17	17	17	17	
Eving Gewerbepark	29	59	29	59	59	59		59	59	18	18	18	18	
Gärtnerstraße	31	6.01	31	20.01	9.01	10.01		19.01	20.01	19	19	19	19	
Eving Markt	33	03	33	03	03	03		03	03	21	21	21	21	
Brechtener Straße	36	06	36	06	06	06		06	06	24	24	24	24	
Märchenweg	37	07	37	07	07	07		07	07	25	25	25	25	
Grüne Tanne	38	08	alle	38	08	08	08		08	08	26	26	alle	26
Hessische Straße	39	09	30	39	09	09	09		09	09	27	27	60	27
Schulte Rödding	5.15	45	15	Min.	45	15	9.11	10.11	19.11	20.11	29	29	Min.	29
Franz-Zimmer-Siedlung	16	46	16	46	16					30	30	30	30	
Kirchderne Friedhof	18	48	18	48	18					32	32	32	32	
Kirchderne Kirche	20	50	20	50	20					33	33	33	33	
Kirchderne	21	51	21	51	21					34	34	34	34	
Im Karrenberg	22	52	22	52	22					35	35	35	35	
Hostedder Berg	23	53	23	53	23					36	36	36	36	
Beylingstraße	24	54	24	54	24					37	37	37	37	
DO-Derne Bf	26	56	26	56	26					38	38	38	38	
Altenderner Straße	27	57	27	57	27					39	39	39	39	
Körtingsweg	28	58	28	58	28					39	39	39	39	
Auf der Wenge	28	58	28	58	28					39	39	39	39	
Auf dem Brink	30	6.00	30	20.00	30					41	41	41	41	
Hafer-Vöhde	32	02	32	02	32					43	43	43	43	
Mollenacker	33	03	33	03	33					44	44	44	44	
Plümers Ort	34	04	34	04	34					45	45	45	45	
Derne Am Wittfeld	5.35	6.05	6.35	20.05	20.35					9.46	10.46	18.46		

411

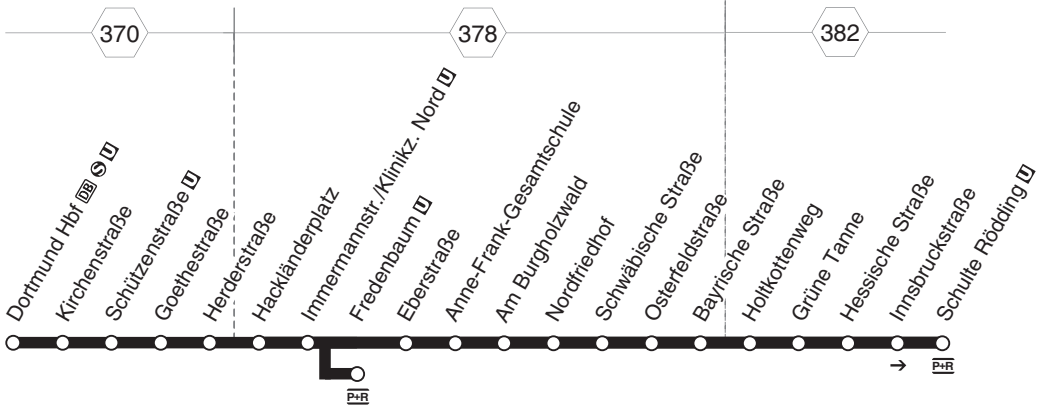
**411****montags bis freitags****samstags****sonn- und feiertags****411****DSW21****DO-Derne - Kirchderne - Schulte Rödding - Eving - Lindenhorst - Fredenbaum****411**

Haltestellen	Abfahrtszeiten												
Derne Am Wittfeld	4.23	4.53	19.23	19.53							9.12	18.12	
Plümers Ort	23	53	23	53							12	12	
Mollenacker	24	54	24	54							13	13	
Auf dem Brink	27	57	27	57							16	16	
Auf der Wenge	30	5.00	30	20.00							18	18	
Körtingsweg	30	00	30	00							18	18	
Altenderner Straße	31	01	31	01							19	19	
DO-Derne Bf	33	03	33	03							21	21	
Beylingstraße	34	04	34	04							22	22	
Hostedder Berg	35	05	35	05							23	23	
Im Karrenberg	36	06	36	06							24	24	
Kirchderne	37	07	37	07							25	25	
Kirchderne Kirche	39	09	39	09	0.12			0.12			27	27	
Kirchderne Friedhof	40	10	40	10	13			13			28	28	
Franz-Zimmer-Siedlung	43	13	43	13	15			15			30	30	
Innsbruckstraße	44	14	44	14	16			16			31	31	
Schulte Rödding	46	16	alle	46	16	17	9.17	20.17	17	8.32	32	alle	32
Hessische Straße	47	17	30	47	17	18	18	18	18	33	33	60	33
Grüne Tanne	48	18	Min.	48	18	19	19	19	19	34	34	Min.	34
Märchenweg	49	19	49	19	20	20	20	20	20	35	35	35	35
Brechtener Straße	50	20	50	20	21	21	21	21	21	36	36	36	36
Eving Markt	53	23	53	23	24	24	24	24	24	39	39	39	39
Gärtnerstraße	55	25	55	25	26	26	26	26	26	41	41	41	41
Eving Gewerbepark	56	26	56	26	27	27	27	27	27	42	42	42	42
Zeche Minister Stein	58	28	58	28	0.28	8.29	29	alle	29	0.28	45	45	45
Friesenstraße	59	29	59	29		30	30	60	30		46	46	46
Belle-Alliance-Straße	5.00	30	20.00	30		31	31	Min.	31		47	47	47
Tauroggenstraße	01	31	01	31		32	32	32	32		48	48	48
Lindenhorst	02	32	02	32		33	33	33	33		49	49	49
Lindenhorst Friedhof	03	33	03	33		34	34	34	34		50	50	50
Kolberger Straße	05	35	05	35		36	36	36	36		52	52	52
Töpferstraße	06	36	06	36		37	37	37	37		53	53	53
Lütge Heidestraße	07	37	07	37		38	38	38	38		54	54	54
Jakobstraße	08	38	08	38		39	39	39	39		55	55	55
Fredenbaum	5.10	5.40	20.10	20.40		8.41	9.41	20.41			8.56	9.56	18.56



412

DSW21
DO-Hauptbahnhof - (Fredenbaum)
Anne-Frank-Gesamtschule - Eving -
Schulte Rödding
und zurück



412

**412**

montags bis freitags

samstags

sonn- und feiertags



Haltestellen	Abfahrtszeiten					
Dortmund Hbf	7.35	19.35	9.05	19.35	9.59	17.59
Kirchenstraße	37	37	07	37	10.01	18.01
Schützenstraße	38	38	08	38	02	02
Goethestraße	39	39	09	39	03	03
Herderstraße	40	40	10	40	04	04
Hackländerplatz	41	41	11	41	05	05
Immermannstr./Klinikz. Nord	7.42	19.42	9.12	19.42	06	06
Fredenbaum	}	}	}	}	10.09	18.09
Eberstraße	7.44	alle 19.44	9.14	alle 19.44		
Anne-Frank-Gesamtschule	45	30 45	15	30 45		
Am Burgholzswald	46	Min. 46	16	Min. 46		
Nordfriedhof	47	47	17	47		
Schwäbische Straße	49	49	19	49		
Osterfeldstraße	50	50	20	50		
Bayrische Straße	51	51	21	51		
Holtkottenweg	53	53	23	53		
Grüne Tanne	54	54	24	54		
Hessische Straße	55	55	25	55		
Innsbruckstraße	56	56	26	56		
Schulte Rödding	7.57	19.57	9.27	19.57		

412

DO-Hauptbahnhof - (Fredenbaum)
 DSW21 Anne-Frank-Gesamtschule - Eving -
 Schulte Rödding

412

**412**

montags bis freitags

samstags

sonn- und feiertags

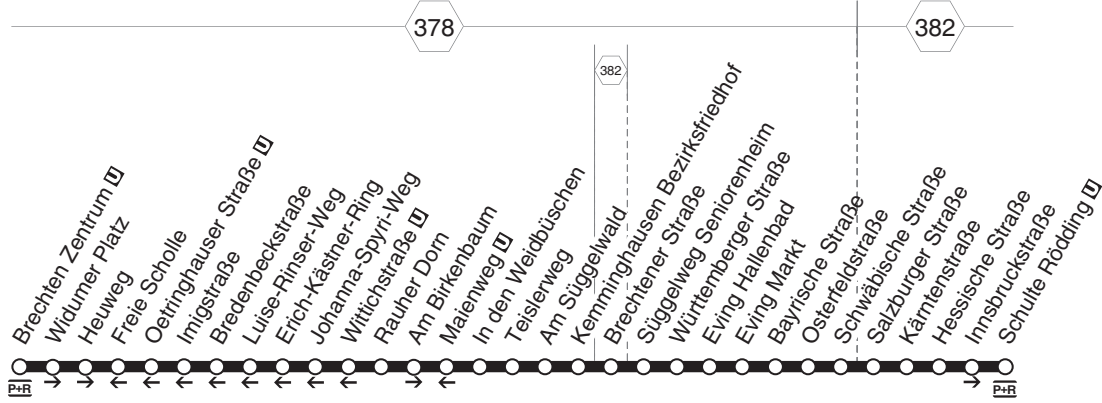


Haltestellen	Abfahrtszeiten							
Schulte Rödding	7.07		19.07		8.37	19.07		
Hessische Straße	08		08		38	08		
Grüne Tanne	09		09		39	09		
Holtkottenweg	10		10		40	10		
Bayrische Straße	12		12		42	12		
Osterfeldstraße	12		12		42	12		
Schwäbische Straße	13		13		43	13		
Nordfriedhof	14		14		44	14		
Am Burgholzwald	15	alle	15		45	alle	15	
Anne-Frank-Gesamtschule	16	30	16		46	30	16	
Eberstraße	7.17	Min.	19.17		8.47	Min.	19.17	
Fredenbaum	}		}		}		}	10.17 18.17
Immermannstr./Klinikz. Nord	7.19		19.19		8.49		19.19	19 19
Hackländerplatz	20		20		50		20	20 alle 20
Herderstraße	22		22		52		22	22 60 22
Goethestraße	23		23		53		23	23 Min. 23
Schützenstraße	25		25		55		25	24 24
Kirchenstraße	27		27		57		27	26 26
Dortmund Hbf	7.29		19.29		8.59		19.29	10.28 18.28

412

DO-Schule Rödding - Eving -
 Anne-Frank-Gesamtschule - (Fredenbaum -)
 Hauptbahnhof

**412**

**414****414****414****DSW21**
**DO-Brechten - Kemminghausen -
 Eving - Schulte Rödding
 und zurück**

**414****montags bis freitags****samstags****414****DSW21
DO-Brechten - Kemminghausen -
Eving - Schulte Rödding**

Haltestellen	Abfahrtszeiten																	
	montags bis freitags						samsstags						sonntags					
Brechten Zentrum	7.17	8.17	9.17		17.17	18.17	19.17				9.17	10.17	11.17		16.17	17.17	18.17	
Widumer Platz	19	19	19		19	19	19				19	19	19		19	19	19	
Heuweg	20	20	20		20	20	20				20	20	20		20	20	20	
Rauher Dorn	22	22	22		22	22	22				22	22	22		22	22	22	
Am Birkenbaum	24	24	24		24	24	24				24	24	24		24	24	24	
In den Weidbüschen	25	25	25		25	25	25				25	25	25		25	25	25	
Teislerweg	26	26	26		26	26	26				26	26	26		26	26	26	
Am Süggelwald	27	27	27		27	27	27				27	27	27		27	27	27	
Kemminghausen Bezirksfriedhof	28	28	28		28	28	28				28	28	28		28	28	28	
Brechtener Straße	29	29	29	alle	29	29	29				29	29	29	alle	29	29	29	
Süggelweg Seniorenheim	30	30	30	60	30	30	30				30	30	30	60	30	30	30	
Württembergische Straße	32	32	32	Min.	32	32	32				32	32	32	Min.	32	32	32	
Eving Hallenbad	33	33	33		33	33	33				33	33	33		33	33	33	
Eving Markt	34	34	34		34	34	34				34	34	34		34	34	34	
Bayrische Straße	35	35	35		35	35	35				35	35	35		35	35	35	
Osterfeldstraße	35	35	35		35	35	35				35	35	35		35	35	35	
Schwäbische Straße	36	36	36		36	36	36				36	36	36		36	36	36	
Salzburger Straße	37	37	37		37	37	37				37	37	37		37	37	37	
Kärntenstraße	38	38	38		38	38	38				38	38	38		38	38	38	
Hessische Straße	40	40	40		40	40	40				40	40	40		40	40	40	
Innsbruckstraße	41	41	41		41	41	41				41	41	41		41	41	41	
Schulte Rödding	7.42	8.42	9.42		17.42	18.42	19.42				9.42	10.42	11.42		16.42	17.42	18.42	

414

**414****montags bis freitags****samstags****414****DSW21 DO-Schule Rödding - Eving -
Kemminghausen - Brechten**

Haltestellen	Abfahrtszeiten												
Schulte Rödding	7.46	8.46		17.46	18.46	19.46		9.46	10.46	16.46	17.46	18.46	
Hessische Straße	47	47		47	47	47		47	47	47	47	47	
Kärntenstraße	48	48		48	48	48		48	48	48	48	48	
Salzburger Straße	49	49		49	49	49		49	49	49	49	49	
Schwäbische Straße	50	50		50	50	50		50	50	50	50	50	
Osterfeldstraße	51	51		51	51	51		51	51	51	51	51	
Bayrische Straße	52	52		52	52	52		52	52	52	52	52	
Eving Markt	53	53		53	53	53		53	53	53	53	53	
Eving Hallenbad	54	54		54	54	54		54	54	54	54	54	
Württembergischer Straße	55	55		55	55	55		55	55	55	55	55	
Süggelweg Seniorenheim	57	57		57	57	57		57	57	57	57	57	
Brechtener Straße	58	58		58	58	58		58	58	58	58	58	
Kemminghausen Bezirksfriedhof	59	59	alle	59	59	59		59	59	alle	59	59	
Am Süggelwald	8.00	9.00	60	18.00	19.00	20.00		10.00	11.00	60	17.00	18.00	19.00
Teislerweg	01	01	Min.	01	01	01		01	01	Min.	01	01	01
In den Weidbüschen	02	02		02	02	02		02	02		02	02	02
Maienweg	03	03		03	03	03		03	03		03	03	03
Rauher Dorn	04	04		04	04	04		04	04		04	04	04
Wittichstraße	7.06	06	06	06	06	06		9.06	06	06	06	06	06
Johanna-Spyri-Weg	07	07	07	07	07	07		07	07	07	07	07	07
Erich-Kästner-Ring	08	08	08	08	08	08		08	08	08	08	08	08
Luise-Rinser-Weg	09	09	09	09	09	09		09	09	09	09	09	09
Bredenbeckstraße	11	11	11	11	11	11		11	11	11	11	11	11
Imigstraße	12	12	12	12	12	12		12	12	12	12	12	12
Oetringhauser Straße	13	13	13	13	13	13		13	13	13	13	13	13
Freie Scholle	14	14	14	14	14	14		14	14	14	14	14	14
Brechten Zentrum	7.15	8.15	9.15	18.15	19.15	20.15		9.15	10.15	11.15	17.15	18.15	19.15

414



415



415

DO-Mengede - Ellinghausen - Eving -
Schulte Rödding
und zurück

415



**415****montags bis freitags****samstags**

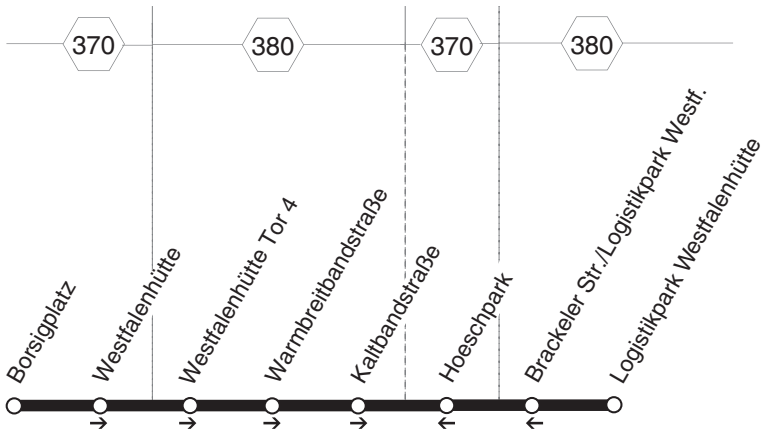
Haltestellen		Abfahrtszeiten										
DO-Mengede Bf	ab	6.24	7.54	8.54	9.54	10.54	17.54	9.54	10.54	11.54	12.54	13.54
Mengede Markt		26	56	56	56	56	56	56	56	56	56	56
Mengeder Schulstraße		27	57	57	57	57	57	57	57	57	57	57
Hausemannstift		28	58	58	58	58	58	58	58	58	58	58
Gut Altmengede		29	59	59	59	59	59	59	59	59	59	59
Roonheide		30	8.00	9.00	10.00	11.00	18.00	10.00	11.00	12.00	13.00	14.00
Gut Königsmühle		31	01	01	01	01	01	01	01	01	01	01
Ellinghausen GVZ / IKEA		6.32	8.02	9.02	10.02	11.02	18.02	10.02	11.02	12.02	13.02	14.02
Lindenhorst Kirche))	8.33)	9.33)	10.33))))
Lindenhorst Friedhof))	34)	34)	34))))
Lindenhorst		6.35	8.05	9.05	10.05	11.05	18.05	10.05	11.05	12.05	13.05	14.05
Tauroggenstraße		36	alle	06	36	06	36	06	usw.	06	06	06
Belle-Alliance-Straße		37	30	07	37	07	37	07	bis	07	07	07
Friesenstraße		38	Min.	08	38	08	38	08		08	08	08
Zeche Minister Stein	an	6.39	8.09	8.39	9.09	9.39	10.09	10.39	11.09	18.09	10.09	11.09
Zeche Minister Stein	ab	6.40	8.10	8.40	9.10	9.40	10.10	10.40	11.10	18.10	10.10	11.10
Eving Gewerbepark		41	11	41	11	41	11	41	11	11	11	11
Gärtnerstraße		43	13	43	13	43	13	43	13	13	13	13
Preußische Straße		44	14	44	14	44	14	44	14	14	14	14
Eving Markt		45	15	45	15	45	15	45	15	15	15	15
Holtkottenweg		47	17	47	17	47	17	47	17	17	17	17
Grüne Tanne		48	18	48	18	48	18	48	18	18	18	18
Hessische Straße		49	19	49	19	49	19	49	19	19	19	19
Innsbruckstraße		50	20	50	20	50	20	50	20	20	20	20
Schulte Rödding	an	6.51	8.21	8.51	9.21	9.51	10.21	10.51	11.21	18.21		

415**DSW21
Schulte Rödding
DO-Mengede - Ellinghausen - Eving -****415**

**415****montags bis freitags****samstags**

Haltestellen		Abfahrtszeiten																		
Schulte Rödding	ab	6.07	7.37	8.07	8.37	9.07	9.37	10.07	10.37	17.37										
Hessische Straße		08	38	08	38	08	38	08	38	38										
Grüne Tanne		09	39	09	39	09	39	09	39	39										
Holtkottenweg		10	40	10	40	10	40	10	40	40										
Eving Markt		12	42	12	42	12	42	12	42	42										
Preußische Straße		13	43	13	43	13	43	13	43	43										
Gärtnerstraße		14	44	14	44	14	44	14	44	44										
Eving Gewerbepark		15	45	15	45	15	45	15	45	45										
Zeche Minister Stein	an	6.16	7.46	8.16	8.46	9.16	9.46	10.16	10.46	17.46										
Zeche Minister Stein	ab	6.18	7.48	8.18	8.48	9.18	9.48	10.18	10.48	17.48	9.18	10.18	11.18	12.18	13.18					
Friesenstraße		19	alle	49	19	49	19	49	19	49	usw.	49	19	19	19	19	19			
Belle-Alliance-Straße		20	30	50	20	50	20	50	20	50	bis	50	20	20	20	20	20			
Tauroggenstraße		21	Min.	51	21	51	21	51	21	51		51	21	21	21	21	21			
Lindenhorst		6.22		7.52	22	8.52	22	9.52	22	10.52	17.52	9.22	10.22	11.22	12.22	13.22				
Lindenhorst Kirche	an	}	}	8.23	}	9.23	}	10.23	}	}	}	}	}	}	}	}	}			
Ellinghausen GVZ / IKEA		6.25		7.55		8.55		9.55		10.55	17.55	9.25	10.25	11.25	12.25	13.25				
Gut Königsmühle		26		56		56		56		56	56	26	26	26	26	26				
Roonheide		27		57		57		57		57	57	27	27	27	27	27				
Gut Altmengede		28		58		58		58		58	58	28	28	28	28	28				
Hausemannstift		28		58		58		58		58	58	28	28	28	28	28				
Mengeder Schulstraße		29		59		59		59		59	59	29	29	29	29	29				
Mengede Markt		31		8.01		9.01		10.01		11.01	18.01	31	31	31	31	31				
DO-Mengede Bf		6.33		8.03		9.03		10.03		11.03	18.03	9.33	10.33	11.33	12.33	13.33				

415**DSW21
Ellinghausen - Mengede
DO-Schulte Rödding - Eving -****415**



**416****montags bis freitags**

Haltestellen	Abfahrtszeiten														
Borsigplatz	5.13	5.23	5.35	5.37	5.45	5.47	5.55	6.05	6.15	12.45		16.05	21.02		23.32
Westfalenhütte	17	27	37	40	47	50	57	07	17	47	alle	07	04	alle	34
Westfalenhütte Tor 4	21	31	41	44	51	54	6.01	11	21	51	10	11	08	30	38
Warmbreitbandstraße	23	33	43	46	53	56	03	13	23	53	Min.	13	10	Min.	40
Kaltbandstraße	23	33	43	46	53	56	03	13	23	53		13	10		40
Logistikpark Westfalenhütte an	5.24	5.34	5.44	5.47	5.54	5.57	6.04	6.14	6.24	12.54		16.14	21.11		23.41

**416****samstags**

Haltestellen	Abfahrtszeiten															
Borsigplatz	5.12	5.27	5.42	5.58	6.13	13.05		14.05	14.15	14.22	14.35		15.35	21.02	23.32	
Westfalenhütte	15	30	45	6.00	15	07	alle	07	17	27	37	alle	37	04	alle	34
Westfalenhütte Tor 4	19	34	49	04	19	11	20	11	21	31	41	10	41	08	30	38
Warmbreitbandstraße	21	36	51	06	21	13	Min.	13	23	33	43	Min.	43	10	Min.	40
Kaltbandstraße	21	36	51	06	21	13		13	23	33	43		43	10		40
Logistikpark Westfalenhütte an	5.22	5.37	5.52	6.07	6.22	13.14		14.14	14.24	14.34	14.44		15.44	21.11		23.41

**416****montags bis freitags**

Haltestellen	Abfahrtszeiten														
Logistikpark Westfalenhütte	5.26	5.36	5.46	5.47	5.56	5.57	6.06	6.16	6.26	12.56	13.06	13.16	13.24		15.04
Brackeler Str./Logistik. West. an	5.26	5.36	5.47	5.48	5.57	5.58	6.07	6.17	6.27	12.57	13.07	13.17	13.25	alle	15.05
Brackeler Str./Logistik. West. ab	5.29	5.39	5.48	5.49	5.58	5.59	6.08	6.18	6.28	12.58	13.08	13.18	13.28	10	15.08
Hoeschpark	32	42	52	53	6.02	6.03	12	22	32	13.02	12	22	32	Min.	12
Borsigplatz an	5.34	5.44	5.54	5.55	6.04	6.05	6.14	6.24	6.34	13.04	13.14	13.24	13.34		15.14
Albertstraße															20
Gronastraße															21
Dortmund Hbf															15.27

416**DSW21 und zurück****DO-Borsigplatz - Logistikpark Westfalenhütte****416**

**416****montags bis freitags**

Haltestellen		Abfahrtszeiten										
Logistikpark Westfalenhütte		15.14	15.54	16.04	16.14	21.26	23.56	23.59				
Brackeler Str./Logistik. West.	an	15.15	alle	15.55	16.05	16.15	21.26	alle	23.56	23.59		
Brackeler Str./Logistik. West.	ab	15.18	10	15.58	16.05	16.15	21.26	30	23.56	23.59	0.14	0.29
Hoeschpark		22	Min.	16.02	09	19	29	Min.	59	0.02	17	32
Borsigplatz	an	15.24		16.04	16.11	16.21	21.31		0.01	0.04	0.19	0.34
Albertstraße				12	22							
Gronaustraße				13	23							
Dortmund Hbf				16.19	16.29							

**416****samstags**

Haltestellen		Abfahrtszeiten															
Logistikpark Westfalenhütte		4.44	5.50	6.05	6.20	13.16	13.36	13.56	14.24	15.04	15.14	15.16	15.26	15.38	15.48		
Brackeler Str./Logistik. West.	an	4.45	5.50	6.05	6.20	13.17	13.37	13.57	14.25	alle	15.05	15.15	15.17	15.27	15.39	15.49	
Brackeler Str./Logistik. West.	ab	4.45	5.50	6.05	6.20	13.18	13.38	13.58	14.28	10	15.08	15.13	15.16	15.18	15.28	15.39	15.49
Hoeschpark		49	53	08	23	22	42	14.02	32	Min.	12	17	20	22	32	43	53
Borsigplatz	an	4.51	5.55	6.10	6.25	13.24	13.44	14.04	14.34		15.14	15.19	15.22	15.24	15.34	15.45	15.55
Albertstraße											20					46	
Gronaustraße											21					47	
Dortmund Hbf											15.27					15.53	

416**DSW21****DO-Logistikpark Westfalenhütte - Borsigplatz****416**

**416****samstags**

Haltestellen

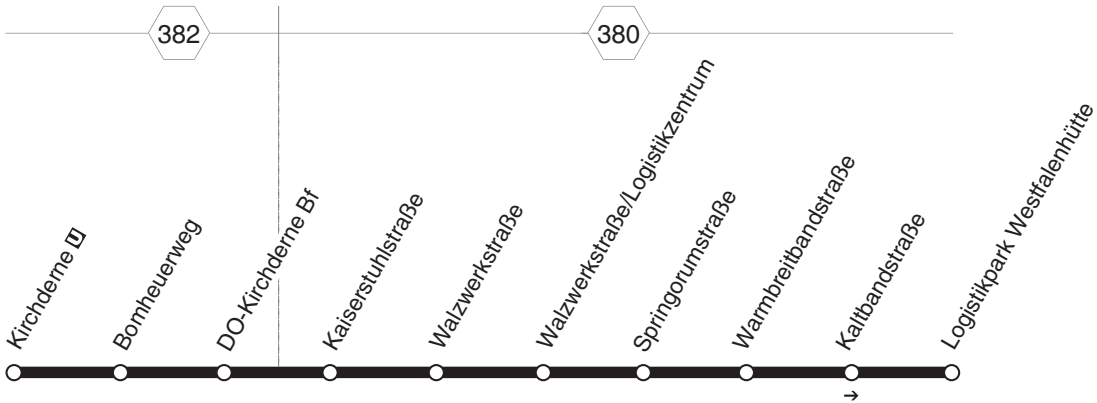
Abfahrtszeiten

Logistikpark Westfalenhütte							
Brackeler Str./Logistik. West.	an	21.26	alle	23.56	23.59		
Brackeler Str./Logistik. West.	ab	21.26	30	23.56	23.59	0.14	0.29
Hoeschpark		29	Min.	59	0.02	17	32
Borsigplatz	an	21.31		0.01	0.04	0.19	0.34
Albertstraße							
Gronastraße							
Dortmund Hbf							

**416****DSW21****DO-Logistikpark Westfalenhütte - Borsigplatz****416**



417



DSW21
und zurück

DO-Kirchderne - Logistikpark Westfalenhütte



417

417

**417****montags bis freitags**

Haltestellen	Abfahrtszeiten															
Kirchderne	4.31	5.17	5.41		6.41	7.53	12.27	12.41	13.01	13.21	13.41	14.01		17.21	21.30	23.30
Bomheuerweg	32	18	42		42	54	28	42	02	22	42	02		22	31	31
DO-Kirchderne Bf	33	19	43		43	55	29	43	03	23	43	03		23	32	32
Kaiserstuhlstraße	34	20	44	alle	44	56	30	44	04	24	44	04	alle	24	33	alle 33
Walzwerkstraße	35	21	5.45	20	6.45	7.57	31	12.45	13.05	13.25	45	14.05	20	17.25	21.34	30 23.34
Walzwerkstr./Logistikzentrum	4.37	23	}	Min.	}	}	12.33	}	}	}	13.47	}	Min.	}	}	Min.
Springorumstraße		27	5.47		6.47	7.59		12.47	13.07	13.27		14.07		17.27	21.36	23.36
Warmbreitbandstraße		29	49		49	8.01		49	09	29		09		29	37	37
Kaltbandstraße		29	49		49	01		49	09	29		09		29	37	37
Logistikpark Westfalenhütte		5.30	5.50		6.50	8.02		12.50	13.10	13.30		14.10		17.30	21.38	23.38

**417****samstags**

Haltestellen	Abfahrtszeiten															
Kirchderne	4.31	5.30	5.45	6.00	9.41	12.41		15.21	21.30	22.00	22.30	23.00	23.30			
Bomheuerweg	32	31	46	01	42	42		22	31	01	31	01	31			
DO-Kirchderne Bf	33	32	47	02	43	43		23	32	02	32	02	32			
Kaiserstuhlstraße	34	33	48	03	44	44	alle	24	33	03	33	03	33			
Walzwerkstraße	35	5.34	5.49	6.04	45	12.45	20	15.25	21.34	22.04	22.34	23.04	23.34			
Walzwerkstr./Logistikzentrum	37	}	}	}	9.47	}	Min.	}	}	}	}	}	}			
Springorumstraße	41	5.36	5.51	6.06		12.47		15.27	21.36	22.06	22.36	23.06	23.36			
Warmbreitbandstraße	43	37	52	07		49		29	37	07	37	07	37			
Kaltbandstraße	43	37	52	07		49		29	37	07	37	07	37			
Logistikpark Westfalenhütte	4.44	5.38	5.53	6.08		12.50		15.30	21.38	22.08	22.38	23.08	23.38			

417**DSW21****DO-Kirchderne - Logistikpark Westfalenhütte****417**

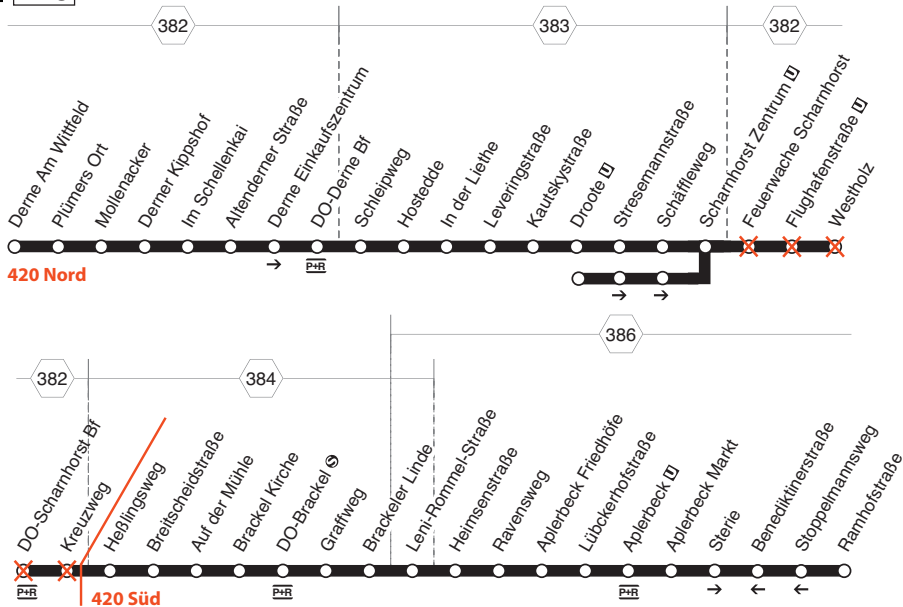
**417****montags bis freitags**

Haltestellen	Abfahrtszeiten																
Logistikpark Westfalenhütte	5.30	6.10	6.30	6.50		14.10		15.10	15.20	15.30	15.50		17.30	21.10		23.40	0.04
Warmbreitbandstraße	31	11	31	51		11		11	21	31	51		31	11		41	05
Springorumstraße	5.33	6.13	6.33	6.53		14.13		15.13	15.23	15.33	15.53		17.33	21.13		23.43	0.07
Walzwerkstr./Logistikzentrum					13.48	alle						alle			alle		
Walzwerkstraße	5.34	6.14	6.34	6.54	50	14.14	20	15.14	15.24	15.34	15.54	20	17.34	21.14	30	23.44	0.08
Kaiserstuhlstraße	35	15	35	55	51	15	Min.	15	25	35	55	Min.	35	15	Min.	45	09
DO-Kirchderne Bf	36	16	36	56	52	16		16	26	36	56		36	16		46	10
Bomheuerweg	37	17	37	57	53	17		17	27	37	57		37	17		47	11
Kirchderne	5.38	6.18	6.38	6.58	13.54	14.18		15.18	15.28	15.38	15.58		17.38	21.18		23.48	0.12

**417****samstags**

Haltestellen	Abfahrtszeiten																
Logistikpark Westfalenhütte	6.10	6.25		13.10	13.50		15.30		21.10	21.40	22.10	22.40	23.10	23.40		0.04	
Warmbreitbandstraße	11	26		11	51		31		11	41	11	41	11	41		05	
Springorumstraße	6.13	6.28		13.13	13.53		15.33		21.13	21.43	22.13	22.43	23.13	23.43		0.07	
Walzwerkstr./Logistikzentrum			12.12			alle	18.12										
Walzwerkstraße	6.14	6.29	14	13.14	13.54	20	15.34	14	21.14	21.44	22.14	22.44	23.14	23.44		0.08	
Kaiserstuhlstraße	15	30	15	15	55	Min.	35	15	15	45	15	45	15	45		09	
DO-Kirchderne Bf	16	31	16	16	56		36	16	16	46	16	46	16	46		10	
Bomheuerweg	17	32	17	17	57		37	17	17	47	17	47	17	47		11	
Kirchderne	6.18	6.33	12.18	13.18	13.58		15.38	18.18	21.18	21.48	22.18	22.48	23.18	23.48		0.12	

417**DSW21****DO-Logistikpark Westfalenhütte - Kirchderne****417**

**420**

DO-Scharnhorst: Vollsperrung der Flughafenstraße wegen Bauarbeiten an der DB-Brücke
 Weitere Informationen unter: www.bus-und-bahn.de/db-bruecke-scharnhorst

420

DSW21
Aplerbeck
DO-Derne - Scharnhorst - Brackel -
und zurück

420

**420****montags bis freitags****420****DSW21
Aplerbeck
DO-Derne - Scharnhorst - Brackel -**

Haltestellen	Abfahrtszeiten																	
	X		X		X													
Derne Am Wittfeld		5.02		5.32		5.52		6.12		6.32		6.52		7.12		7.22		7.32
Derner Kippshof		04		34		54		14		34		54		14		24		34
Altendermer Straße		06		36		56		16		36		56		16		26		36
Derne Einkaufszentrum		07		37		57		17		37		57		17		27		37
DO-Derne Bf		08		38		58		18		38		58		18		28		38
In der Liethe		10		40		6.00		20		40		7.00		20		30		40
Leveringstraße		11		41		01		21		41		01		21		31		41
Kautskystraße		12		42		02		22		42		02		22		32		42
Scharnhorst Zentrum U		5.14		5.44		6.04		6.24		6.44		7.04		7.24		7.38		7.44
Heßlingsweg	4.44		5.24		5.44		5.55		6.15		6.35		6.55		7.15			7.35
Auf der Mühle	46		26		46		58		18		38		58		18			38
Brackel Kirche an	4.47		5.27		5.47		6.00		6.20		6.40		7.00		7.20			7.40
Brackel Kirche ab							6.01		6.21		6.41		7.01		7.21			7.41
DO-Brackel S							02		22		42		02		22			42
Graffweg							03		23		43		03		23			43
Brackeler Linde							04		24		44		04		24			44
Leni-Rommel-Straße							05		25		45		05		25			45
Ravensweg							07		27		47		07		27			47
Lübckerhofstraße							09		29		49		09		29			49
Aplerbeck U an							6.11		6.31		6.51		7.11		7.31			7.51
Aplerbeck U ab							6.12		6.32		6.52		7.12		7.32			7.52
Aplerbeck Markt							13		33		53		13		33			53
Sterie							14		34		54		14		34			54
Ramhofstraße							6.15		6.35		6.55		7.15		7.35			7.55

X = fährt als Linie 436 weiter in Richtung Schüren**420**

**420****montags bis freitags****420****DSW21
Aplerbeck
DO-Derne - Scharnhorst - Brackel -**

Haltestellen	Abfahrtszeiten									
Derne Am Wittfeld	7.52	8.12	8.32	8.52	9.12	9.32	9.52	10.12	10.32	
Dermer Kippshof	54	14	34	54	14	34	54	14	34	34
Altendermer Straße	56	16	36	56	16	36	56	16	36	36
Derne Einkaufszentrum	57	17	37	57	17	37	57	17	37	37
DO-Derne Bf	58	18	38	58	18	38	58	18	38	38
In der Liethe	8.00	20	40	9.00	20	40	10.00	20	40	40
Leveringstraße	01	21	41	01	21	41	01	21	41	41
Kautskystraße	02	22	42	02	22	42	02	22	42	42
Scharnhorst Zentrum	8.04	8.24	8.44	9.04	9.24	9.44	10.04	10.24	10.44	10.44
Heßlingsweg	7.55	8.15	8.35	8.55	9.15	9.35	9.55	10.15	10.35	10.35
Auf der Mühle	58	18	38	58	18	38	58	18	38	38
Brackel Kirche an	8.00	8.20	8.40	9.00	9.20	9.40	10.00	10.20	10.40	10.40
Brackel Kirche ab	8.01	8.21	8.41	9.01	9.21	9.41	10.01	10.21	10.41	10.41
DO-Brackel	02	22	42	02	22	42	02	22	42	42
Graffweg	03	23	43	03	23	43	03	23	43	43
Brackeler Linde	04	24	44	04	24	44	04	24	44	44
Leni-Rommel-Straße	05	25	45	05	25	45	05	25	45	45
Ravensweg	07	27	47	07	27	47	07	27	47	47
Lübckerhofstraße	09	29	49	09	29	49	09	29	49	49
Aplerbeck	8.11	8.31	8.51	9.11	9.31	9.51	10.11	10.31	10.51	10.51
Aplerbeck	8.12	8.32	8.52	9.12	9.32	9.52	10.12	10.32	10.52	10.52
Aplerbeck Markt	13	33	53	13	33	53	13	33	53	53
Sterie	14	34	54	14	34	54	14	34	54	54
Ramhofstraße	8.15	8.35	8.55	9.15	9.35	9.55	10.15	10.35	10.55	10.55

420

**420****montags bis freitags**

Haltestellen	Abfahrtszeiten									
Derne Am Wittfeld	10.52	11.12	11.32	11.52	12.12	12.32	12.52	13.12	13.32	
Dermer Kippshof	54	14	34	54	14	34	54	14	34	
Altendermer Straße	56	16	36	56	16	36	56	16	36	
Derne Einkaufszentrum	57	17	37	57	17	37	57	17	37	
DO-Derne Bf	58	18	38	58	18	38	58	18	38	
In der Liethe	11.00	20	40	12.00	20	40	13.00	20	40	
Leveringstraße	01	21	41	01	21	41	01	21	41	
Kautskystraße	02	22	42	02	22	42	02	22	42	
Scharnhorst Zentrum	11.04	11.24	11.44	12.04	12.24	12.44	13.04	13.24	13.44	
Heßlingsweg	10.55	11.15	11.35	11.55	12.15	12.35	12.55	13.15	13.35	
Auf der Mühle	58	18	38	58	18	38	58	18	38	
Brackel Kirche an	11.00	11.20	11.40	12.00	12.20	12.40	13.00	13.20	13.40	
Brackel Kirche ab	11.01	11.21	11.41	12.01	12.21	12.41	13.01	13.21	13.41	
DO-Brackel	02	22	42	02	22	42	02	22	42	
Graffweg	03	23	43	03	23	43	03	23	43	
Brackeler Linde	04	24	44	04	24	44	04	24	44	
Leni-Rommel-Straße	05	25	45	05	25	45	05	25	45	
Ravensweg	07	27	47	07	27	47	07	27	47	
Lübckerhofstraße	09	29	49	09	29	49	09	29	49	
Aplerbeck	11.11	11.31	11.51	12.11	12.31	12.51	13.11	13.31	13.51	
Aplerbeck	11.12	11.32	11.52	12.12	12.32	12.52	13.12	13.32	13.52	
Aplerbeck Markt	13	33	53	13	33	53	13	33	53	
Sterie	14	34	54	14	34	54	14	34	54	
Ramhofstraße	11.15	11.35	11.55	12.15	12.35	12.55	13.15	13.35	13.55	

420**DSW21
Aplerbeck****DO-Derne - Scharnhorst - Brackel -****420**

**420****montags bis freitags****420****DSW21
Aplerbeck
DO-Derne - Scharnhorst - Brackel -**

Haltestellen	Abfahrtszeiten									
Derne Am Wittfeld	13.52	14.12	14.32	14.52	15.12	15.32	15.52	16.12	16.32	
Dermer Kippshof	54	14	34	54	14	34	54	14	34	
Altendermer Straße	56	16	36	56	16	36	56	16	36	
Derne Einkaufszentrum	57	17	37	57	17	37	57	17	37	
DO-Derne Bf	58	18	38	58	18	38	58	18	38	
In der Liethe	14.00	20	40	15.00	20	40	16.00	20	40	
Leveringstraße	01	21	41	01	21	41	01	21	41	
Kautskystraße	02	22	42	02	22	42	02	22	42	
Scharnhorst Zentrum	14.04	14.24	14.44	15.04	15.24	15.44	16.04	16.24	16.44	
Heßlingsweg		13.55	14.15	14.35	14.55	15.15	15.35	15.55	16.15	16.35
Auf der Mühle		58	18	38	58	18	38	58	18	38
Brackel Kirche an	14.00	14.20	14.40	15.00	15.20	15.40	16.00	16.20	16.40	
Brackel Kirche ab	14.01	14.21	14.41	15.01	15.21	15.41	16.01	16.21	16.41	
DO-Brackel	02	22	42	02	22	42	02	22	42	
Graffweg	03	23	43	03	23	43	03	23	43	
Brackeler Linde	04	24	44	04	24	44	04	24	44	
Leni-Rommel-Straße	05	25	45	05	25	45	05	25	45	
Ravensweg	07	27	47	07	27	47	07	27	47	
Lübckerhofstraße	09	29	49	09	29	49	09	29	49	
Aplerbeck	14.11	14.31	14.51	15.11	15.31	15.51	16.11	16.31	16.51	
Aplerbeck	14.12	14.32	14.52	15.12	15.32	15.52	16.12	16.32	16.52	
Aplerbeck Markt	13	33	53	13	33	53	13	33	53	
Sterie	14	34	54	14	34	54	14	34	54	
Ramhofstraße	14.15	14.35	14.55	15.15	15.35	15.55	16.15	16.35	16.55	

420

**420****montags bis freitags**

Haltestellen	Abfahrtszeiten									
Derne Am Wittfeld	16.52	17.12	17.32	17.52	18.12	18.32	18.52	19.12	19.30	
Dermer Kippshof	54	14	34	54	14	34	54	14	31	
Altendermer Straße	56	16	36	56	16	36	56	16	33	
Derne Einkaufszentrum	57	17	37	57	17	37	57	17	34	
DO-Derne Bf	58	18	38	58	18	38	58	18	35	
In der Liethe	17.00	20	40	18.00	20	40	19.00	20	37	
Leveringstraße	01	21	41	01	21	41	01	21	38	
Kautskystraße	02	22	42	02	22	42	02	22	39	
Scharnhorst Zentrum	17.04	17.24	17.44	18.04	18.24	18.44	19.04	19.24	19.41	
Heßlingsweg	16.55	17.15	17.35	17.55	18.15	18.35	18.55	19.15	19.35	
Auf der Mühle	58	18	38	58	18	38	58	18	38	
Brackel Kirche an	17.00	17.20	17.40	18.00	18.20	18.40	19.00	19.20	19.40	
Brackel Kirche ab	17.01	17.21	17.41	18.01	18.21	18.41	19.01	19.21	19.41	
DO-Brackel	02	22	42	02	22	42	02	22	42	
Graffweg	03	23	43	03	23	43	03	23	43	
Brackeler Linde	04	24	44	04	24	44	04	24	44	
Leni-Rommel-Straße	05	25	45	05	25	45	05	25	45	
Ravensweg	07	27	47	07	27	47	07	27	47	
Lübckerhofstraße	09	29	49	09	29	49	09	29	49	
Aplerbeck	17.11	17.31	17.51	18.11	18.31	18.51	19.11	19.31	19.51	
Aplerbeck	17.12	17.32	17.52	18.12	18.32	18.52	19.12	19.32	19.52	
Aplerbeck Markt	13	33	53	13	33	53	13	33	19.53	
Sterie	14	34	54	14	34	54	14	34		
Ramhofstraße	17.15	17.35	17.55	18.15	18.35	18.55	19.15	19.35		

420**DSW21
Aplerbeck
DO-Derne - Scharnhorst - Brackel -****420**

**420****montags bis freitags****420****DSW21
Aplerbeck
DO-Derne - Scharnhorst - Brackel -**

Haltestellen		Abfahrtszeiten									
Derne Am Wittfeld		20.00	20.30								
	Derner Kippshof	01	31	21.01	21.31	22.01	22.31				
	Altendermer Straße	03	33	03	33	03	33				
	Derne Einkaufszentrum	04	34	04	34	04	34				
	DO-Derne Bf	05	35	05	35	05	35				
	In der Liethe	07	37	07	37	07	37				
	Leveringstraße	08	38	08	38	08	38				
	Kautskystraße	09	39	09	39	09	39				
	Scharnhorst Zentrum	20.11	20.41	21.11	21.41	22.11	22.41				
	Heßlingsweg	19.55	20.25	20.55	21.25	21.55	22.25	22.55	23.25	23.55	
	Auf der Mühle	57	27	57	27	57	27	57	27	57	
	Brackel Kirche an	19.58	20.28	20.58	21.28	21.58	22.28	22.58	23.28	23.58	
	Brackel Kirche ab	19.59	20.29	20.59	21.29	21.59	22.29	22.59	23.29	23.59	
	DO-Brackel	20.00	30	21.00	30	22.00	30	23.00	30	0.00	
	Graffweg	01	31	01	31	01	31	01	31	01	
	Brackeler Linde	02	32	02	32	02	32	02	32	02	
	Leni-Rommel-Straße	03	33	03	33	03	33	03	33	03	
	Ravensweg	05	35	05	35	05	35	05	35	05	
	Lübckerhofstraße	07	37	07	37	07	37	07	37	07	
	Aplerbeck	20.08	20.38	21.08	21.38	22.08	22.38	23.08	23.38	0.08	
	Aplerbeck	20.09	20.39	21.09	21.39	22.09	22.39	23.09	23.39		
	Aplerbeck Markt	10	40	10	40	10	40	10	40	10	23.40
	Sterie	10	40	10	40	10	40	10	40	10	
	Ramhofstraße	20.11	20.41	21.11	21.41	22.11	22.41	23.11			

420

**420****samstags**

Haltestellen	Abfahrtszeiten											
	x	x	x	x								
Derne Am Wittfeld	6.00	6.30	7.00	7.30	8.00	8.32	9.02	9.32	10.02	10.32		
Dermer Kippshof	01	31	01	31	01	34	04	34	04	34		
Altendermer Straße	03	33	03	33	03	36	06	36	06	36		
Derne Einkaufszentrum	04	34	04	34	04	37	07	37	07	37		
DO-Derne Bf	05	35	05	35	05	38	08	38	08	38		
In der Liethe	07	37	07	37	07	40	10	40	10	40		
Leveringstraße	08	38	08	38	08	41	11	41	11	41		
Kautskystraße	09	39	09	39	09	42	12	42	12	42		
Scharnhorst Zentrum U	6.11	6.41	7.11	7.41	8.11	8.44	9.14	9.44	10.14	10.44		
Heßlingsweg	6.24	6.54	7.24	7.54	8.24	8.55	9.25	9.55				
Auf der Mühle	26	56	26	56	26	58	28	58				
Brackel Kirche an	6.27	6.57	7.27	7.57	8.27	9.00	9.30	10.00				
Brackel Kirche ab					8.28	9.01	9.31	10.01				
DO-Brackel S					29	02	32	02				
Graffweg					30	03	33	03				
Brackeler Linde					31	04	34	04				
Leni-Rommel-Straße					32	05	35	05				
Ravensweg					34	07	37	07				
Lübckerhofstraße					36	09	39	09				
Aplerbeck U an					8.37	9.11	9.41	10.11				
Aplerbeck U ab					8.37	9.12	9.42	10.12				
Aplerbeck Markt					38	13	43	13				
Sterie					38	14	44	14				
Ramhofstraße					8.39	9.15	9.45	10.15				

x = fährt als Linie 436 weiter in Richtung Schüren

420
DSW21
Aplerbeck
DO-Derne - Scharnhorst - Brackel -
420

**420****samstags**

Haltestellen	Abfahrtszeiten									
Derne Am Wittfeld		11.02	11.32	12.02	12.32	13.02	13.32	14.02	14.32	15.02
Dermer Kippshof		04	34	04	34	04	34	04	34	04
Altendermer Straße		06	36	06	36	06	36	06	36	06
Derne Einkaufszentrum		07	37	07	37	07	37	07	37	07
DO-Derne Bf		08	38	08	38	08	38	08	38	08
In der Liethe		10	40	10	40	10	40	10	40	10
Leveringstraße		11	41	11	41	11	41	11	41	11
Kautskystraße		12	42	12	42	12	42	12	42	12
Scharnhorst Zentrum		11.14	11.44	12.14	12.44	13.14	13.44	14.14	14.44	15.14
Heßlingsweg		10.25	10.55	11.25	11.55	12.25	12.55	13.25	13.55	14.25
Auf der Mühle		28	58	28	58	28	58	28	58	28
Brackel Kirche an		10.30	11.00	11.30	12.00	12.30	13.00	13.30	14.00	14.30
Brackel Kirche ab		10.31	11.01	11.31	12.01	12.31	13.01	13.31	14.01	14.31
DO-Brackel		32	02	32	02	32	02	32	02	32
Graffweg		33	03	33	03	33	03	33	03	33
Brackeler Linde		34	04	34	04	34	04	34	04	34
Leni-Rommel-Straße		35	05	35	05	35	05	35	05	35
Ravensweg		37	07	37	07	37	07	37	07	37
Lübckerhofstraße		39	09	39	09	39	09	39	09	39
Aplerbeck	an	10.41	11.11	11.41	12.11	12.41	13.11	13.41	14.11	14.41
Aplerbeck	ab	10.42	11.12	11.42	12.12	12.42	13.12	13.42	14.12	14.42
Aplerbeck Markt		43	13	43	13	43	13	43	13	43
Sterie		44	14	44	14	44	14	44	14	44
Ramhofstraße		10.45	11.15	11.45	12.15	12.45	13.15	13.45	14.15	14.45

420**DSW21
Aplerbeck****DO-Derne - Scharnhorst - Brackel -****420**

**420****samstags**

Haltestellen	Abfahrtszeiten								
Derne Am Wittfeld	15.32	16.02	16.32	17.02	17.32	18.02	18.32	19.02	19.30
Dermer Kippshof	34	04	34	04	34	04	34	04	31
Altendermer Straße	36	06	36	06	36	06	36	06	33
Derne Einkaufszentrum	37	07	37	07	37	07	37	07	34
DO-Derne Bf	38	08	38	08	38	08	38	08	35
In der Liethe	40	10	40	10	40	10	40	10	37
Leveringstraße	41	11	41	11	41	11	41	11	38
Kautskystraße	42	12	42	12	42	12	42	12	39
Scharnhorst Zentrum	15.44	16.14	16.44	17.14	17.44	18.14	18.44	19.14	19.41
Heßlingsweg	14.55	15.25	15.55	16.25	16.55	17.25	17.55	18.25	18.55
Auf der Mühle	58	28	58	28	58	28	58	28	58
Brackel Kirche an	15.00	15.30	16.00	16.30	17.00	17.30	18.00	18.30	19.00
Brackel Kirche ab	15.01	15.31	16.01	16.31	17.01	17.31	18.01	18.31	19.01
DO-Brackel	02	32	02	32	02	32	02	32	02
Graffweg	03	33	03	33	03	33	03	33	03
Brackeler Linde	04	34	04	34	04	34	04	34	04
Leni-Rommel-Straße	05	35	05	35	05	35	05	35	05
Ravensweg	07	37	07	37	07	37	07	37	07
Lübckerhofstraße	09	39	09	39	09	39	09	39	09
Aplerbeck	15.11	15.41	16.11	16.41	17.11	17.41	18.11	18.41	19.11
Aplerbeck	15.12	15.42	16.12	16.42	17.12	17.42	18.12	18.42	19.12
Aplerbeck Markt	13	43	13	43	13	43	13	43	13
Sterie	14	44	14	44	14	44	14	44	14
Ramhofstraße	15.15	15.45	16.15	16.45	17.15	17.45	18.15	18.45	19.15

420**DSW21
Aplerbeck****DO-Derne - Scharnhorst - Brackel -****420**

**420****samstags****420****DSW21
Aplerbeck****DO-Derne - Scharnhorst - Brackel -**

Haltestellen		Abfahrtszeiten											
Derne Am Wittfeld		20.00		20.30									
Derner Kippshof		01	31	21.01	21.31	22.01	22.31						
Altendermer Straße		03	33	03	33	03	33						
Derne Einkaufszentrum		04	34	04	34	04	34						
DO-Derne Bf		05	35	05	35	05	35						
In der Liethe		07	37	07	37	07	37						
Leveringstraße		08	38	08	38	08	38						
Kautskystraße		09	39	09	39	09	39						
Scharnhorst Zentrum		20.11	20.41	21.11	21.41	22.11	22.41						
Heßlingsweg		19.25	19.55	20.25	20.55	21.25	21.55	22.25	22.55	23.25	23.55		
Auf der Mühle		28	57	27	57	27	57	27	57	27	57		
Brackel Kirche an		19.30	19.58	20.28	20.58	21.28	21.58	22.28	22.58	23.28	23.58		
Brackel Kirche ab		19.31	19.59	20.29	20.59	21.29	21.59	22.29	22.59	23.29	23.59		
DO-Brackel		32	20.00	30	21.00	30	22.00	30	23.00	30	0.00		
Graffweg		33	01	31	01	31	01	31	01	31	01		
Brackeler Linde		34	02	32	02	32	02	32	02	32	02		
Leni-Rommel-Straße		35	03	33	03	33	03	33	03	33	03		
Ravensweg		37	05	35	05	35	05	35	05	35	05		
Lübckerhofstraße		39	07	37	07	37	07	37	07	37	07		
Aplerbeck		an 19.41	20.08	20.38	21.08	21.38	22.08	22.38	23.08	23.38	0.08		
Aplerbeck		ab 19.42	20.09	20.39	21.09	21.39	22.09	22.39	23.09	23.39			
Aplerbeck Markt		43	10	40	10	40	10	40	10	23.40			
Sterie		44	10	40	10	40	10	40	10				
Ramhofstraße		19.45	20.11	20.41	21.11	21.41	22.11	22.41	23.11				

420

**420****sonn- und feiertags****420****DSW21 Aplerbeck**
DO-Derne - Scharnhorst - Brackel -

Haltestellen	Abfahrtszeiten										
	X	X	X								
Derne Am Wittfeld	8.00	9.00	10.00	10.30	11.00	11.30	12.00	12.30	13.00		
Dermer Kippshof	02	02	02	32	02	32	02	32	02		
Altendermer Straße	04	04	04	34	04	34	04	34	04		
Derne Einkaufszentrum	05	05	05	35	05	35	05	35	05		
DO-Derne Bf	06	06	06	36	06	36	06	36	06		
In der Liethe	08	08	08	38	08	38	08	38	08		
Leveringstraße	09	09	09	39	09	39	09	39	09		
Kautskystraße	10	10	10	40	10	40	10	40	10		
Scharnhorst Zentrum U	8.12	9.12	10.12	10.42	11.12	11.42	12.12	12.42	13.12		
Heßlingsweg	8.24	9.24	10.24	10.54	11.24	11.54	12.24	12.54	13.24		
Auf der Mühle	26	26	26	56	26	56	26	56	26		
Brackel Kirche an	8.27	9.27	10.27	10.57	11.27	11.57	12.27	12.57	13.27		
Brackel Kirche ab				10.57	11.27	11.57	12.27	12.57	13.27		
DO-Brackel S				58	28	58	28	58	28		
Graffweg				59	29	59	29	59	29		
Brackeler Linde				11.00	30	12.00	30	13.00	30		
Leni-Rommel-Straße				01	31	01	31	01	31		
Ravensweg				03	33	03	33	03	33		
Lübckerhofstraße				05	35	05	35	05	35		
Aplerbeck U an				11.06	11.36	12.06	12.36	13.06	13.36		
Aplerbeck U ab				11.06	11.36	12.06	12.36	13.06	13.36		
Aplerbeck Markt				07	37	07	37	07	37		
Sterie				07	37	07	37	07	37		
Ramhofstraße				11.08	11.38	12.08	12.38	13.08	13.38		

X = fährt als Linie 436 weiter in Richtung Schüren**420**

**420****sonn- und feiertags**

Haltestellen	Abfahrtszeiten									
Derne Am Wittfeld	13.30	14.00	14.30	15.00	15.30	16.00	16.30	17.00	17.30	
Dermer Kippshof	32	02	32	02	32	02	32	02	32	
Altendermer Straße	34	04	34	04	34	04	34	04	34	
Derne Einkaufszentrum	35	05	35	05	35	05	35	05	35	
DO-Derne Bf	36	06	36	06	36	06	36	06	36	
In der Liethe	38	08	38	08	38	08	38	08	38	
Leveringstraße	39	09	39	09	39	09	39	09	39	
Kautskystraße	40	10	40	10	40	10	40	10	40	
Scharnhorst Zentrum	13.42	14.12	14.42	15.12	15.42	16.12	16.42	17.12	17.42	
Heßlingsweg		13.54	14.24	14.54	15.24	15.54	16.24	16.54	17.24	17.54
Auf der Mühle		56	26	56	26	56	26	56	26	56
Brackel Kirche an	13.57	14.27	14.57	15.27	15.57	16.27	16.57	17.27	17.57	
Brackel Kirche ab	13.57	14.27	14.57	15.27	15.57	16.27	16.57	17.27	17.57	
DO-Brackel		58	28	58	28	58	28	58	28	58
Graffweg		59	29	59	29	59	29	59	29	59
Brackeler Linde	14.00	14.30	15.00	15.30	16.00	16.30	17.00	17.30	18.00	
Leni-Rommel-Straße		01	31	01	31	01	31	01	31	01
Ravensweg		03	33	03	33	03	33	03	33	03
Lübckerhofstraße		05	35	05	35	05	35	05	35	05
Aplerbeck	14.06	14.36	15.06	15.36	16.06	16.36	17.06	17.36	18.06	
Aplerbeck	14.06	14.36	15.06	15.36	16.06	16.36	17.06	17.36	18.06	
Aplerbeck Markt		07	37	07	37	07	37	07	37	18.07
Sterie		07	37	07	37	07	37	07	37	
Ramhofstraße	14.08	14.38	15.08	15.38	16.08	16.38	17.08	17.38		

420**DSW21
Aplerbeck
DO-Derne - Scharnhorst - Brackel -****420**

**420****sonn- und feiertags**

Haltestellen	Abfahrtszeiten										
	x	x	x	x	x	x	x	x	x	x	x
Derne Am Wittfeld	18.00	18.30	19.00	19.30							
Dermer Kipshof	02	32	02	31	20.01	20.31	21.01	21.31	22.01		
Altendermer Straße	04	34	04	33	03	33	03	33	03		
Derne Einkaufszentrum	05	35	05	34	04	34	04	34	04		
DO-Derne Bf	06	36	06	35	05	35	05	35	05		
In der Liethe	08	38	08	37	07	37	07	37	07		
Leveringstraße	09	39	09	38	08	38	08	38	08		
Kautskystraße	10	40	10	39	09	39	09	39	09		
Scharnhorst Zentrum	18.12	18.42	19.12	19.41	20.11	20.41	21.11	21.41	22.11		
Heßlingsweg		18.24	18.54	19.24	19.55	20.25	20.55	21.25	21.55	22.25	
Auf der Mühle		26	56	26	57	27	57	27	57	27	
Brackel Kirche an		18.27	18.57	19.27	19.58	20.28	20.58	21.28	21.58	22.28	
Brackel Kirche ab											
DO-Brackel											
Graffweg											
Brackeler Linde											
Leni-Rommel-Straße											
Ravensweg											
Lübckerhofstraße											
Aplerbeck											
Aplerbeck											
Aplerbeck Markt											
Sterie											
Ramhofstraße											

x = fährt als Linie 436 weiter in Richtung Schüren

420**DSW21
Aplerbeck
DO-Derne - Scharnhorst - Brackel -****420**

**420****sonn- und feiertags****420****DSW21
Aplerbeck
DO-Derne - Scharnhorst - Brackel -**

Haltestellen	Abfahrtszeiten			
		X	X	X
Derne Am Wittfeld				
Derne Kippshof	22.31			
Altendermer Straße	33			
Derne Einkaufszentrum	34			
DO-Derne Bf	35			
In der Liethe	37			
Leveringstraße	38			
Kautskystraße	39			
Scharnhorst Zentrum U	22.41			
Heßlingsweg	22.55	23.25	23.55	
Auf der Mühle	57	27	57	
Brackel Kirche	22.58	23.28	23.58	
Brackel Kirche				an
DO-Brackel S				ab
Graffweg				
Brackeler Linde				
Leni-Rommel-Straße				
Ravensweg				
Lübckerhofstraße				
Aplerbeck U				an
Aplerbeck U				ab
Aplerbeck Markt				
Sterie				
Ramhofstraße				

X = fährt als Linie 436 weiter in Richtung Schüren**420**

**420****montags bis freitags**

Haltestellen		Abfahrtszeiten									
Ramhofstraße		8.19	8.39	8.59	9.19	9.39	9.59	10.19	10.39	10.59	
Benediktinerstraße		20	40	9.00	20	40	10.00	20	40	11.00	
Aplerbeck Markt		22	42	02	22	42	02	22	42	02	
Aplerbeck	an	8.23	8.43	9.03	9.23	9.43	10.03	10.23	10.43	11.03	
Aplerbeck	ab	8.24	8.44	9.04	9.24	9.44	10.04	10.24	10.44	11.04	
Lübckerhofstraße		26	46	06	26	46	06	26	46	06	
Aplerbeck Friedhöfe		27	47	07	27	47	07	27	47	07	
Ravensweg		28	48	08	28	48	08	28	48	08	
Leni-Rommel-Straße		30	50	10	30	50	10	30	50	10	
Brackeler Linde		31	51	11	31	51	11	31	51	11	
Graffweg		32	52	12	32	52	12	32	52	12	
DO-Brackel		33	53	13	33	53	13	33	53	13	
Brackel Kirche	an	8.34	8.54	9.14	9.34	9.54	10.14	10.34	10.54	11.14	
Brackel Kirche	ab	8.36	8.56	9.16	9.36	9.56	10.16	10.36	10.56	11.16	
Auf der Mühle		37	57	17	37	57	17	37	57	17	
Heßlingsweg	an	8.39	8.59	9.19	9.39	9.59	10.19	10.39	10.59	11.19	
Scharnhorst Zentrum	ab	8.07	8.27	8.47	9.07	9.27	9.47	10.07	10.27	10.47	
Schäffleweg		08	28	48	08	28	48	08	28	48	
Stresemannstraße		09	29	49	09	29	49	09	29	49	
Droote	an	8.11	8.31	8.51	9.11	9.31	9.51	10.11	10.31	10.51	
Droote	ab	8.11	8.31	8.51	9.11	9.31	9.51	10.11	10.31	10.51	
Kautskystraße		12	32	52	12	32	52	12	32	52	
Leveringstraße		13	33	53	13	33	53	13	33	53	
In der Liethe		14	34	54	14	34	54	14	34	54	
Schleipweg		16	36	56	16	36	56	16	36	56	
DO-Derne Bf		17	37	57	17	37	57	17	37	57	
Altenderner Straße		18	38	58	18	38	58	18	38	58	
Derner Kippshof		19	39	59	19	39	59	19	39	59	
Derne Am Wittfeld		8.22	8.42	9.02	9.22	9.42	10.02	10.22	10.42	11.02	

420**DSW21
Derne****DO-Aplerbeck - Brackel - Scharnhorst -****420**

**420****montags bis freitags**

Haltestellen		Abfahrtszeiten								
Ramhofstraße		11.19	11.39	11.59	12.19	12.39	12.59	13.19	13.39	13.59
Benediktinerstraße		20	40	12.00	20	40	13.00	20	40	14.00
Aplerbeck Markt		22	42	02	22	42	02	22	42	02
Aplerbeck	an	11.23	11.43	12.03	12.23	12.43	13.03	13.23	13.43	14.03
Aplerbeck	ab	11.24	11.44	12.04	12.24	12.44	13.04	13.24	13.44	14.04
Lübckerhofstraße		26	46	06	26	46	06	26	46	06
Aplerbeck Friedhöfe		27	47	07	27	47	07	27	47	07
Ravensweg		28	48	08	28	48	08	28	48	08
Leni-Rommel-Straße		30	50	10	30	50	10	30	50	10
Brackeler Linde		31	51	11	31	51	11	31	51	11
Graffweg		32	52	12	32	52	12	32	52	12
DO-Brackel		33	53	13	33	53	13	33	53	13
Brackel Kirche	an	11.34	11.54	12.14	12.34	12.54	13.14	13.34	13.54	14.14
Brackel Kirche	ab	11.36	11.56	12.16	12.36	12.56	13.16	13.36	13.56	14.16
Auf der Mühle		37	57	17	37	57	17	37	57	17
Heßlingsweg	an	11.39	11.59	12.19	12.39	12.59	13.19	13.39	13.59	14.19
Heßlingsweg	ab	11.07	11.27	11.47	12.07	12.27	12.47	13.07	13.27	13.47
Scharnhorst Zentrum	ab	11.07	11.27	11.47	12.07	12.27	12.47	13.07	13.27	13.47
Schäffleweg		08	28	48	08	28	48	08	28	48
Stresemannstraße		09	29	49	09	29	49	09	29	49
Droote	an	11.11	11.31	11.51	12.11	12.31	12.51	13.11	13.31	13.51
Droote	ab	11.11	11.31	11.51	12.11	12.31	12.51	13.11	13.31	13.51
Kautskystraße		12	32	52	12	32	52	12	32	52
Leveringstraße		13	33	53	13	33	53	13	33	53
In der Liethe		14	34	54	14	34	54	14	34	54
Schleipweg		16	36	56	16	36	56	16	36	56
DO-Derne Bf		17	37	57	17	37	57	17	37	57
Altenderner Straße		18	38	58	18	38	58	18	38	58
Derner Kippshof		19	39	59	19	39	59	19	39	59
Derne Am Wittfeld		11.22	11.42	12.02	12.22	12.42	13.02	13.22	13.42	14.02

420**DSW21
Derne****DO-Aplerbeck - Brackel - Scharnhorst -****420**

**420****montags bis freitags****420****DSW21****Derne DO-Aplerbeck - Brackel - Scharnhorst -**

Haltestellen		Abfahrtszeiten									
Ramhofstraße		14.19	14.39	14.59	15.19	15.39	15.59	16.19	16.39	16.59	
Benediktinerstraße		20	40	15.00	20	40	16.00	20	40	17.00	
Aplerbeck Markt		22	42	02	22	42	02	22	42	02	
Aplerbeck	an	14.23	14.43	15.03	15.23	15.43	16.03	16.23	16.43	17.03	
Aplerbeck	ab	14.24	14.44	15.04	15.24	15.44	16.04	16.24	16.44	17.04	
Lübckerhofstraße		26	46	06	26	46	06	26	46	06	
Aplerbeck Friedhöfe		27	47	07	27	47	07	27	47	07	
Ravensweg		28	48	08	28	48	08	28	48	08	
Leni-Rommel-Straße		30	50	10	30	50	10	30	50	10	
Brackeler Linde		31	51	11	31	51	11	31	51	11	
Graffweg		32	52	12	32	52	12	32	52	12	
DO-Brackel		33	53	13	33	53	13	33	53	13	
Brackel Kirche	an	14.34	14.54	15.14	15.34	15.54	16.14	16.34	16.54	17.14	
Brackel Kirche	ab	14.36	14.56	15.16	15.36	15.56	16.16	16.36	16.56	17.16	
Auf der Mühle		37	57	17	37	57	17	37	57	17	
Heßlingsweg	an	14.39	14.59	15.19	15.39	15.59	16.19	16.39	16.59	17.19	
Scharnhorst Zentrum	ab	14.07	14.27	14.47	15.07	15.27	15.47	16.07	16.27	16.47	
Schäffleweg		08	28	48	08	28	48	08	28	48	
Stresemannstraße		09	29	49	09	29	49	09	29	49	
Droote	an	14.11	14.31	14.51	15.11	15.31	15.51	16.11	16.31	16.51	
Droote	ab	14.11	14.31	14.51	15.11	15.31	15.51	16.11	16.31	16.51	
Kautskystraße		12	32	52	12	32	52	12	32	52	
Leveringstraße		13	33	53	13	33	53	13	33	53	
In der Liethe		14	34	54	14	34	54	14	34	54	
Schleipweg		16	36	56	16	36	56	16	36	56	
DO-Derne Bf		17	37	57	17	37	57	17	37	57	
Altenderner Straße		18	38	58	18	38	58	18	38	58	
Derne Kippshof		19	39	59	19	39	59	19	39	59	
Derne Am Wittfeld		14.22	14.42	15.02	15.22	15.42	16.02	16.22	16.42	17.02	

420

**420****montags bis freitags****420****DSW21
Derne**
DO-Aplerbeck - Brackel - Scharnhorst -

Haltestellen		Abfahrtszeiten									
Ramhofstraße		17.19	17.39	17.59	18.19	18.39	18.59	19.19			19.48
Benediktinerstraße		20	40	18.00	20	40	19.00	20			48
Aplerbeck Markt		22	42	02	22	42	02	22			49
Aplerbeck	an	17.23	17.43	18.03	18.23	18.43	19.03	19.23			19.50
Aplerbeck	ab	17.24	17.44	18.04	18.24	18.44	19.04	19.24			19.51
Lübckerhofstraße		26	46	06	26	46	06	26			52
Aplerbeck Friedhöfe		27	47	07	27	47	07	27			53
Ravensweg		28	48	08	28	48	08	28			54
Leni-Rommel-Straße		30	50	10	30	50	10	30			56
Brackeler Linde		31	51	11	31	51	11	31			57
Graffweg		32	52	12	32	52	12	32			58
DO-Brackel		33	53	13	33	53	13	33			59
Brackel Kirche	an	17.34	17.54	18.14	18.34	18.54	19.14	19.34			20.00
Brackel Kirche	ab	17.36	17.56	18.16	18.36	18.56	19.16	19.36			20.01
Auf der Mühle		37	57	17	37	57	17	37			02
Heßlingsweg	an	17.39	17.59	18.19	18.39	18.59	19.19	19.39			20.04
Scharnhorst Zentrum	ab	17.07	17.27	17.47	18.07	18.27	18.47	19.07	19.27	19.47	20.11
Schäffleweg		08	28	48	08	28	48	08	28	48	12
Stresemannstraße		09	29	49	09	29	49	09	29	49	13
Droote	an	17.11	17.31	17.51	18.11	18.31	18.51	19.11	19.31	19.51	20.14
Droote	ab	17.11	17.31	17.51	18.11	18.31	18.51	19.11	19.31	19.51	20.20
Kautskystraße		12	32	52	12	32	52	12	32	52	21
Leveringstraße		13	33	53	13	33	53	13	33	53	22
In der Liethe		14	34	54	14	34	54	14	34	54	23
Schleipweg		16	36	56	16	36	56	16	36	56	25
DO-Derne Bf		17	37	57	17	37	57	17	37	57	26
Altenderner Straße		18	38	58	18	38	58	18	38	58	27
Derner Kippshof		19	39	59	19	39	59	19	39	59	20.28
Derne Am Wittfeld		17.22	17.42	18.02	18.22	18.42	19.02	19.22	19.42	20.02	

420

**420****montags bis freitags****420****DSW21****DO-Aplerbeck - Brackel - Scharnhorst -
Derne**

Haltestellen	Abfahrtszeiten						
Ramhofstraße	20.18	20.48	21.18	21.48	22.18	22.48	23.18
Benediktinerstraße	18	48	18	48	18	48	18
Aplerbeck Markt	19	49	19	49	19	49	19
Aplerbeck an	20.20	20.50	21.20	21.50	22.20	22.50	23.20
Aplerbeck ab	20.21	20.51	21.21	21.51	22.21	22.51	23.21
Lübckerhofstraße	22	52	22	52	22	52	22
Aplerbeck Friedhöfe	23	53	23	53	23	53	23
Ravensweg	24	54	24	54	24	54	24
Leni-Rommel-Straße	26	56	26	56	26	56	26
Brackeler Linde	27	57	27	57	27	57	27
Graffweg	28	58	28	58	28	58	28
DO-Brackel	29	59	29	59	29	59	29
Brackel Kirche an	20.30	21.00	21.30	22.00	22.30	23.00	23.30
Brackel Kirche ab	20.31	21.01	21.31	22.01	22.31	23.01	23.31
Auf der Mühle	32	02	32	02	32	02	32
Heßlingsweg an	20.34	21.04	21.34	22.04	22.34	23.04	23.34
Scharnhorst Zentrum ab	20.41	21.11	21.41	22.11	22.41		
Schäffleweg	42	12	42	12	42		
Stresemannstraße	43	13	43	13	43		
Droote an	20.44	21.14	21.44	22.14	22.44		
Droote ab	20.50	21.20	21.50	22.20	22.50		
Kautskystraße	51	21	51	21	51		
Leveringstraße	52	22	52	22	52		
In der Liethe	53	23	53	23	53		
Schleipweg	55	25	55	25	55		
DO-Derne Bf	56	26	56	26	56		
Altenderner Straße	57	27	57	27	57		
Derne Kippshof	20.58	21.28	21.58	22.28	22.58		
Derne Am Wittfeld							

420

**420****samstags****420****DSW21
Derne****DO-Aplerbeck - Brackel - Scharnhorst -**

Haltestellen	Abfahrtszeiten								
Ramhofstraße	10.19	10.49	11.19	11.49	12.19	12.49	13.19	13.49	14.19
Benediktinerstraße	20	50	20	50	20	50	20	50	20
Aplerbeck Markt	22	52	22	52	22	52	22	52	22
Aplerbeck an	10.23	10.53	11.23	11.53	12.23	12.53	13.23	13.53	14.23
Aplerbeck ab	10.24	10.54	11.24	11.54	12.24	12.54	13.24	13.54	14.24
Lübckerhofstraße	26	56	26	56	26	56	26	56	26
Aplerbeck Friedhöfe	27	57	27	57	27	57	27	57	27
Ravensweg	28	58	28	58	28	58	28	58	28
Leni-Rommel-Straße	30	11.00	30	12.00	30	13.00	30	14.00	30
Brackeler Linde	31	01	31	01	31	01	31	01	31
Graffweg	32	02	32	02	32	02	32	02	32
DO-Brackel	33	03	33	03	33	03	33	03	33
Brackel Kirche an	10.34	11.04	11.34	12.04	12.34	13.04	13.34	14.04	14.34
Brackel Kirche ab	10.36	11.06	11.36	12.06	12.36	13.06	13.36	14.06	14.36
Auf der Mühle	37	07	37	07	37	07	37	07	37
Heßlingsweg an	10.39	11.09	11.39	12.09	12.39	13.09	13.39	14.09	14.39
Scharnhorst Zentrum ab	10.47	11.17	11.47	12.17	12.47	13.17	13.47	14.17	14.47
Schäffleweg	48	18	48	18	48	18	48	18	48
Stresemannstraße	49	19	49	19	49	19	49	19	49
Droote an	10.51	11.21	11.51	12.21	12.51	13.21	13.51	14.21	14.51
Droote ab	10.51	11.21	11.51	12.21	12.51	13.21	13.51	14.21	14.51
Kautskystraße	52	22	52	22	52	22	52	22	52
Leveringstraße	53	23	53	23	53	23	53	23	53
In der Liethe	54	24	54	24	54	24	54	24	54
Schleipweg	56	26	56	26	56	26	56	26	56
DO-Derne Bf	57	27	57	27	57	27	57	27	57
Altenderner Straße	58	28	58	28	58	28	58	28	58
Derner Kippshof	59	29	59	29	59	29	59	29	59
Derne Am Wittfeld	11.02	11.32	12.02	12.32	13.02	13.32	14.02	14.32	15.02

420

**420****samstags****420****DSW21
Derne**
DO-Aplerbeck - Brackel - Scharnhorst -

Haltestellen	Abfahrtszeiten								
Ramhofstraße	14.49	15.19	15.49	16.19	16.49	17.19	17.49	18.19	18.49
Benediktinerstraße	50	20	50	20	50	20	50	20	50
Aplerbeck Markt	52	22	52	22	52	22	52	22	52
Aplerbeck an	14.53	15.23	15.53	16.23	16.53	17.23	17.53	18.23	18.53
Aplerbeck ab	14.54	15.24	15.54	16.24	16.54	17.24	17.54	18.24	18.54
Lübckerhofstraße	56	26	56	26	56	26	56	26	56
Aplerbeck Friedhöfe	57	27	57	27	57	27	57	27	57
Ravensweg	58	28	58	28	58	28	58	28	58
Leni-Rommel-Straße	15.00	30	16.00	30	17.00	30	18.00	30	19.00
Brackeler Linde	01	31	01	31	01	31	01	31	01
Graffweg	02	32	02	32	02	32	02	32	02
DO-Brackel	03	33	03	33	03	33	03	33	03
Brackel Kirche an	15.04	15.34	16.04	16.34	17.04	17.34	18.04	18.34	19.04
Brackel Kirche ab	15.06	15.36	16.06	16.36	17.06	17.36	18.06	18.36	19.06
Auf der Mühle	07	37	07	37	07	37	07	37	07
Heßlingsweg an	15.09	15.39	16.09	16.39	17.09	17.39	18.09	18.39	19.09
Scharnhorst Zentrum ab	15.17	15.47	16.17	16.47	17.17	17.47	18.17	18.47	19.17
Schäffleweg	18	48	18	48	18	48	18	48	18
Stresemannstraße	19	49	19	49	19	49	19	49	19
Droote an	15.21	15.51	16.21	16.51	17.21	17.51	18.21	18.51	19.21
Droote ab	15.21	15.51	16.21	16.51	17.21	17.51	18.21	18.51	19.21
Kautskystraße	22	52	22	52	22	52	22	52	22
Leveringstraße	23	53	23	53	23	53	23	53	23
In der Liethe	24	54	24	54	24	54	24	54	24
Schleipweg	26	56	26	56	26	56	26	56	26
DO-Derne Bf	27	57	27	57	27	57	27	57	27
Altenderner Straße	28	58	28	58	28	58	28	58	28
Derner Kippshof	29	59	29	59	29	59	29	59	29
Derne Am Wittfeld	15.32	16.02	16.32	17.02	17.32	18.02	18.32	19.02	19.32

420

**420****samstags****420****DSW21****Derne DO-Aplerbeck - Brackel - Scharnhorst -**

Haltestellen	Abfahrtszeiten								
Ramhofstraße	19.19	19.48	20.18	20.48	21.18	21.48	22.18	22.48	23.18
Benediktinerstraße	20	48	18	48	18	48	18	48	18
Aplerbeck Markt	22	49	19	49	19	49	19	49	19
Aplerbeck an	19.23	19.50	20.20	20.50	21.20	21.50	22.20	22.50	23.20
Aplerbeck ab	19.24	19.51	20.21	20.51	21.21	21.51	22.21	22.51	23.21
Lübckerhofstraße	26	52	22	52	22	52	22	52	22
Aplerbeck Friedhöfe	27	53	23	53	23	53	23	53	23
Ravensweg	28	54	24	54	24	54	24	54	24
Leni-Rommel-Straße	30	56	26	56	26	56	26	56	26
Brackeler Linde	31	57	27	57	27	57	27	57	27
Graffweg	32	58	28	58	28	58	28	58	28
DO-Brackel	33	59	29	59	29	59	29	59	29
Brackel Kirche an	19.34	20.00	20.30	21.00	21.30	22.00	22.30	23.00	23.30
Brackel Kirche ab	19.36	20.01	20.31	21.01	21.31	22.01	22.31	23.01	23.31
Auf der Mühle	37	02	32	02	32	02	32	02	32
Heßlingsweg an	19.39	20.04	20.34	21.04	21.34	22.04	22.34	23.04	23.34
Scharnhorst Zentrum ab	19.47	20.11	20.41	21.11	21.41	22.11	22.41		
Schäffleweg	48	12	42	12	42	12	42		
Stresemannstraße	49	13	43	13	43	13	43		
Droote an	19.51	20.14	20.44	21.14	21.44	22.14	22.44		
Droote ab	19.51	20.20	20.50	21.20	21.50	22.20	22.50		
Kautskyste Straße	52	21	51	21	51	21	51		
Leveringstraße	53	22	52	22	52	22	52		
In der Liethe	54	23	53	23	53	23	53		
Schleipweg	56	25	55	25	55	25	55		
DO-Derne Bf	57	26	56	26	56	26	56		
Altenderner Straße	58	27	57	27	57	27	57		
Derner Kippshof	59	20.28	20.58	21.28	21.58	22.28	22.58		
Derne Am Wittfeld	20.02								

420

**420****sonn- und feiertags****420****DSW21
Derne****DO-Aplerbeck - Brackel - Scharnhorst -**

Haltestellen		Abfahrtszeiten												
Ramhofstraße														
Benediktinerstraße														
Aplerbeck Markt														
Aplerbeck	an													
Aplerbeck	ab													
Lübckerhofstraße														
Aplerbeck Friedhöfe														
Ravensweg														
Leni-Rommel-Straße														
Brackeler Linde														
Graffweg														
DO-Brackel														
Brackel Kirche	an													
Brackel Kirche	ab	8.31	9.31	10.31	11.31	12.01	12.31	13.01	13.31	14.01				
Auf der Mühle		32	32	32	32	02	32	02	32	02				
Heßlingsweg	an	8.34	9.34	10.34	11.34	12.04	12.34	13.04	13.34	14.04				
Scharnhorst Zentrum	ab	8.45	9.45	10.45	11.45	12.15	12.45	13.15	13.45	14.15				
Schäffleweg		46	46	46	46	16	46	16	46	16				
Stresemannstraße		47	47	47	47	17	47	17	47	17				
Droote	an	8.48	9.48	10.48	11.48	12.18	12.48	13.18	13.48	14.18				
Droote	ab	8.48	9.48	10.48	11.48	12.18	12.48	13.18	13.48	14.18				
Kautskystraße		49	49	49	49	19	49	19	49	19				
Leveringstraße		50	50	50	50	20	50	20	50	20				
In der Liethe		51	51	51	51	21	51	21	51	21				
Schleipweg		53	53	53	53	23	53	23	53	23				
DO-Derne Bf		54	54	54	54	24	54	24	54	24				
Altenderner Straße		55	55	55	55	25	55	25	55	25				
Derner Kipshof		56	56	56	56	26	56	26	56	26				
Derne Am Wittfeld		8.59	9.59	10.59	11.59	12.29	12.59	13.29	13.59	14.29				

420

**420****sonn- und feiertags****420****DSW21
Derne****DO-Aplerbeck - Brackel - Scharnhorst -**

Haltestellen		Abfahrtszeiten											
Ramhofstraße		14.19	14.49	15.19	15.49	16.19	16.49	17.19	17.49				
Benediktinerstraße		20	50	20	50	20	50	20	50				
Aplerbeck Markt		21	51	21	51	21	51	21	51				
Aplerbeck	an	14.22	14.52	15.22	15.52	16.22	16.52	17.22	17.52				
Aplerbeck	ab	14.22	14.52	15.22	15.52	16.22	16.52	17.22	17.52				
Lübckerhofstraße		23	53	23	53	23	53	23	53				
Aplerbeck Friedhöfe		24	54	24	54	24	54	24	54				
Ravensweg		25	55	25	55	25	55	25	55				
Leni-Rommel-Straße		27	57	27	57	27	57	27	57				
Brackeler Linde		28	58	28	58	28	58	28	58				
Graffweg		29	59	29	59	29	59	29	59				
DO-Brackel		30	15.00	30	16.00	30	17.00	30	18.00				
Brackel Kirche	an	14.31	15.01	15.31	16.01	16.31	17.01	17.31	18.01				
Brackel Kirche	ab	14.31	15.01	15.31	16.01	16.31	17.01	17.31	18.01	18.31			
Auf der Mühle		32	02	32	02	32	02	32	02				32
Heßlingsweg	an	14.34	15.04	15.34	16.04	16.34	17.04	17.34	18.04	18.34			
Scharnhorst Zentrum	ab	14.45	15.15	15.45	16.15	16.45	17.15	17.45	18.15	18.45			
Schäffleweg		46	16	46	16	46	16	46	16	46			46
Stresemannstraße		47	17	47	17	47	17	47	17	47			47
Droote	an	14.48	15.18	15.48	16.18	16.48	17.18	17.48	18.18	18.48			
Droote	ab	14.48	15.18	15.48	16.18	16.48	17.18	17.48	18.18	18.48			
Kautskystraße		49	19	49	19	49	19	49	19	49			49
Leveringstraße		50	20	50	20	50	20	50	20	50			50
In der Liethe		51	21	51	21	51	21	51	21	51			51
Schleipweg		53	23	53	23	53	23	53	23	53			53
DO-Derne Bf		54	24	54	24	54	24	54	24	54			54
Altenderner Straße		55	25	55	25	55	25	55	25	55			55
Derner Kippshof		56	26	56	26	56	26	56	26	56			56
Derne Am Wittfeld		14.59	15.29	15.59	16.29	16.59	17.29	17.59	18.29	18.59			

420

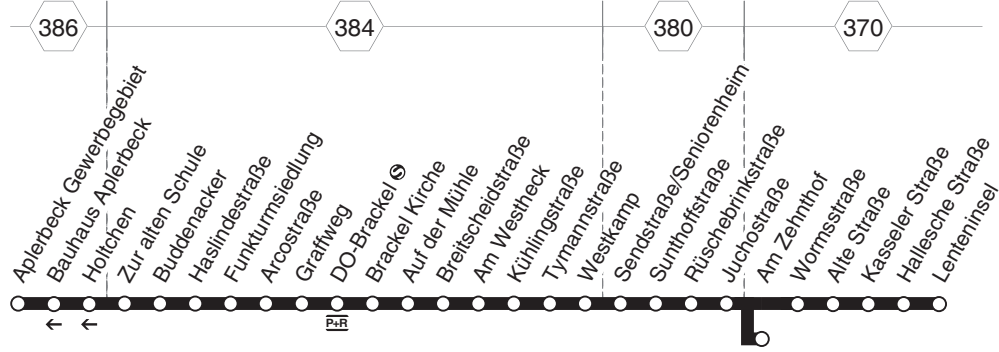
**420****sonn- und feiertags****420****DSW21
Derne****DO-Aplerbeck - Brackel - Scharnhorst -**

Haltestellen		Abfahrtszeiten											
Ramhofstraße													
Benediktinerstraße													
Aplerbeck Markt													
Aplerbeck	an												
Aplerbeck	ab												
Lübckerhofstraße													
Aplerbeck Friedhöfe													
Ravensweg													
Leni-Rommel-Straße													
Brackeler Linde													
Graffweg													
DO-Brackel													
Brackel Kirche	an												
Brackel Kirche	ab	19.01	19.31	20.01	20.31	21.01	21.31	22.01	22.31	23.01	23.31		
Auf der Mühle		02	32	02	32	02	32	02	32	02	32	02	32
Heßlingsweg	an	19.04	19.34	20.04	20.34	21.04	21.34	22.04	22.34	23.04	23.34		
Scharnhorst Zentrum	ab	19.17	19.47	20.17	20.47	21.17	21.47	22.17	22.47				
Schäffleweg		18	48	18	48	18	48	18	48	18	48		
Stresemannstraße		19	49	19	49	19	49	19	49	19	49		
Droote	an	19.20	19.50	20.20	20.50	21.20	21.50	22.20	22.50				
Droote	ab	19.20	19.50	20.20	20.50	21.20	21.50	22.20	22.50				
Kautskystraße		21	51	21	51	21	51	21	51	21	51		
Leveringstraße		22	52	22	52	22	52	22	52	22	52		
In der Liethe		23	53	23	53	23	53	23	53	23	53		
Schleipweg		25	55	25	55	25	55	25	55	25	55		
DO-Derne Bf		26	56	26	56	26	56	26	56	26	56		
Altenderner Straße		27	57	27	57	27	57	27	57	27	57		
Derner Kippshof		19.28	19.58	20.28	20.58	21.28	21.58	22.28	22.58				
Derne Am Wittfeld													

420



422



422



DSW21
DO-Derne - Scharnhorst - Brackel - Aplerbeck und zurück

**422****montags bis freitags****422****DSW21
Aplerbeck
DO-Derne - Scharnhorst - Brackel -**

Haltestellen	Abfahrtszeiten																
	X	O	X	X	X	O	X	O	X	O	X	O	X				
Aplerbeck Gewerbegebiet						8.19	8.49		16.19	16.49	17.19	17.49	18.19	18.49	19.19	19.49	20.19
Zur alten Schule						21	51		21	51	21	51	21	51	21	51	21
Buddenacker						22	52		22	52	22	52	22	52	22	52	22
Haslindestraße						23	53		23	53	23	53	23	53	23	53	23
Funktumsiedlung						24	54		24	54	24	54	24	54	24	54	24
Arcostraße						25	55		25	55	25	55	25	55	25	55	25
Graffweg						27	57		27	57	27	57	27	57	27	57	27
DO-Brackel						28	58		28	58	28	58	28	58	28	58	28
Brackel Kirche	5.59	6.29	6.59	7.19	7.59	29	59		29	59	29	59	29	59	29	19.59	20.29
Auf der Mühle	6.00	30	7.00	20	8.00	30	9.00		30	17.00	30	18.00	30	19.00	30		
Breitscheidstraße	01	31	01	21	01	31	01		31	01	31	01	31	01	31		
Am Westheck	04	34	04	24	04	34	04	usw.	34	04	34	04	34	04	34		
Kühlingstraße	05	35	05	25	05	35	05	bis	35	05	35	05	35	05	35		
Tymannstraße	06	36	06	26	06	36	06		36	06	36	06	36	06	36		
Westkamp	07	37	07	27	07	37	07		37	07	37	07	37	07	37		
Sendstraße/Seniorenheim	08	38	08	28	08	38	08		38	08	38	08	38	08	38		
Sunthoffstraße	09	39	09	29	09	39	09		39	09	39	09	39	09	39		
Rüschebrinkstraße	11	41	11	31	11	41	11		41	11	41	11	41	11	41		
Juchostraße	13	6.43	13	33	13	8.43	13		16.43	13	17.43	13	18.43	13	19.43		
Am Zehnthof	6.15		7.15	7.35	8.15		9.15			17.15		18.15		19.15			
Wormsstraße		6.44				8.44			16.44		17.44		18.44		19.44		
Alte Straße		45				45			45		45		45		45		
Kasseler Straße		47				47			47		47		47		47		
Hallesche Straße		48				48			48		48		48		48		
Lenteninsel		6.49				8.49			16.49		17.49		18.49		19.49		

O = fährt als Linie 452 weiter in Richtung Saarlandstraße **X** = fährt als Linie 452 weiter in Richtung Geßlerstraße

422

**422****samstags****422****DSW21
Aplerbeck****DO-Derne - Scharnhorst - Brackel -**

Haltestellen	Abfahrtszeiten											
	X	O	X	O	X	O	X	O	X	O	X	O
Aplerbeck Gewerbegebiet		9.19	9.49	16.19	16.49	17.19	17.49	18.19	18.49	19.19	19.49	20.19
Zur alten Schule		21	51	21	51	21	51	21	51	21	51	21
Buddenacker		22	52	22	52	22	52	22	52	22	52	22
Haslindestraße		23	53	23	53	23	53	23	53	23	53	23
Funktumsiedlung	8.54	24	54	24	54	24	54	24	54	24	54	24
Arcostraße		55	25	55	25	55	25	55	25	55	25	55
Graffweg		57	27	57	27	57	27	57	27	57	27	57
DO-Brackel		58	28	58	28	58	28	58	28	58	28	58
Brackel Kirche		59	29	59	29	59	29	59	29	59	29	59
Auf der Mühle	9.00	30	10.00	30	17.00	30	18.00	30	19.00	30	19.59	20.29
Breitscheidstraße		01	31	01	31	01	31	01	31	01	31	01
Am Westheck		04	34	04	34	04	34	04	34	04	34	04
Kühlingstraße		05	35	05	35	05	35	05	35	05	35	05
Tymannstraße		06	36	06	36	06	36	06	36	06	36	06
Westkamp		07	37	07	37	07	37	07	37	07	37	07
Sendstraße/Seniorenheim		08	38	08	38	08	38	08	38	08	38	08
Sunthoffstraße		09	39	09	39	09	39	09	39	09	39	09
Rüschbrinkstraße		11	41	11	41	11	41	11	41	11	41	11
Juchostraße		13	9.43	13	16.43	13	17.43	13	18.43	13	19.43	13
Am Zehnthof	9.15		10.15		17.15		18.15		19.15			
Wormsstraße		9.44		16.44		17.44		18.44		19.44		
Alte Straße		45		45		45		45		45		45
Kasseler Straße		47		47		47		47		47		47
Hallesche Straße		48		48		48		48		48		48
Lenteninsel		9.49		16.49		17.49		18.49		19.49		

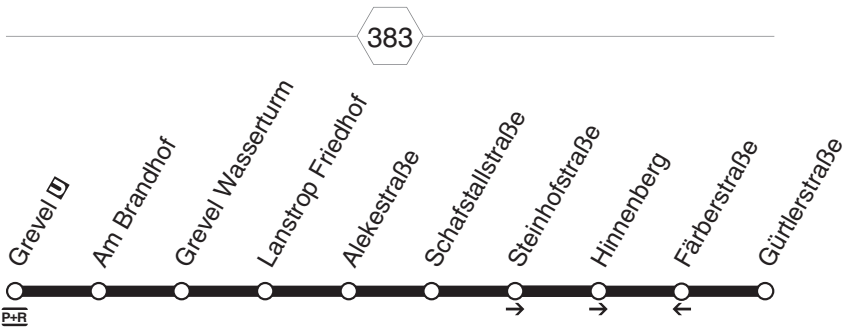
= fährt als Linie 452 weiter in Richtung Saarlandstraße = fährt als Linie 452 weiter in Richtung Geßlerstraße

422

**422****montags bis freitags****samstags****422****DSW21
Aplerbeck Gewerbegebiet
DO-Lenteninsel - Wambel - Brackel -**

Haltestellen	Abfahrtszeiten													
Lenteninsel	7.08	8.08		19.08			9.08	19.08						
Hallesche Straße	09	09		09			09	09						
Kasseler Straße	10	10		10			10	10						
Alte Straße	11	11		11			11	11						
Wormsstraße	7.12	8.12		19.12			9.12	19.12						
Am Zehnthof	6.42	} 7.42	}	18.42	} 19.42	}	8.42	} 18.42	}	19.42	}			
Juchostraße	44	7.14	44	8.14	44	19.14	44	9.14	44	19.14	44			
Rüschbrinkstraße	47	17	47	17	47	17	47	17	47	17	47			
Sunthoffstraße	48	18	48	18	48	18	48	18	48	18	48			
Sendstraße/Seniorenheim	50	20	50	20	50	20	50	20	50	20	50			
Westkamp	51	21	51	21	51	21	51	21	51	21	51			
Tymannstraße	52	22	52	22	52	22	52	22	52	22	52			
Kühlingstraße	53	23	53	23	usw.	53	23	53	usw.	53	23	53		
Am Westheck	54	24	54	24	bis	54	24	54	bis	54	24	54		
Breitscheidstraße	56	26	56	26		56	26	56		56	26	56		
Auf der Mühle	57	27	57	27		57	27	57		57	27	57		
Brackel Kirche	59	29	59	29		59	29	59		59	29	59		
DO-Brackel	7.00	30	8.00	30	19.00	30	20.00	9.00	30	19.00	30	20.00		
Graffweg		31	01	31		01	31	01		01	31	01		
Arcostraße		32	02	32		02	32	02		02	32	02		
Funktumsiedlung	7.33		03	33		03	33	03		03	33	03		
Haslindestraße			04	34		04	34	04		04	34	04		
Buddenacker			06	36		06	36	06		06	36	06		
Zur alten Schule			07	37		07	37	07		07	37	07		
Holtchen			10	40		10	40	10		10	40	10		
Bauhaus Aplerbeck			11	41		11	41	11		11	41	11		
Aplerbeck Gewerbegebiet			8.12	8.42		19.12	19.42	20.12		9.12	9.42	19.12	19.42	20.12

422



**423****montags bis freitags**

Haltestellen	Abfahrtszeiten									
Grevel	4.33	11.53	16.33	20.13	20.36	0.06				
Am Brandhof	34	54	34	14	37	07				
Grevel Wasserturm	35	55	35	15	38	08				
Lanstrop Friedhof	36	alle	56	alle	36	alle	16	39	alle	09
Alekestraße	38	20	58	10	38	20	18	41	30	11
Schafstallstraße	39	Min.	59	Min.	39	Min.	19	42	Min.	12
Steinhofstraße	40		12.00		40		20	43		13
Hinnenberg	41		01		41		21	44		14
Gürtlerstraße	4.41	12.01	16.41	20.21	20.44	0.14				

**423****samstags****sonn- und feiertags**

Haltestellen	Abfahrtszeiten												
Grevel	5.36	8.06	8.33	20.13	20.36	0.06	8.24	9.06	0.06				
Am Brandhof	37	07	34		14	37	07	25	07	07			
Grevel Wasserturm	38		08	35		15	38	08	26	08	08		
Lanstrop Friedhof	39	alle	09	36	alle	16	39	alle	09	27	09	alle	09
Alekestraße	41	30	11	38	20	18	41	30	11	29	11	30	11
Schafstallstraße	42	Min.	12	39	Min.	19	42	Min.	12	30	12	Min.	12
Steinhofstraße	43		13	40		20	43		13	31	13		13
Hinnenberg	44		14	41		21	44		14	32	14		14
Gürtlerstraße	5.44	8.14	8.41	20.21	20.44	0.14	8.32	9.14	0.14				

423**DSW21 DO-Grevel - Lanstrop****423**

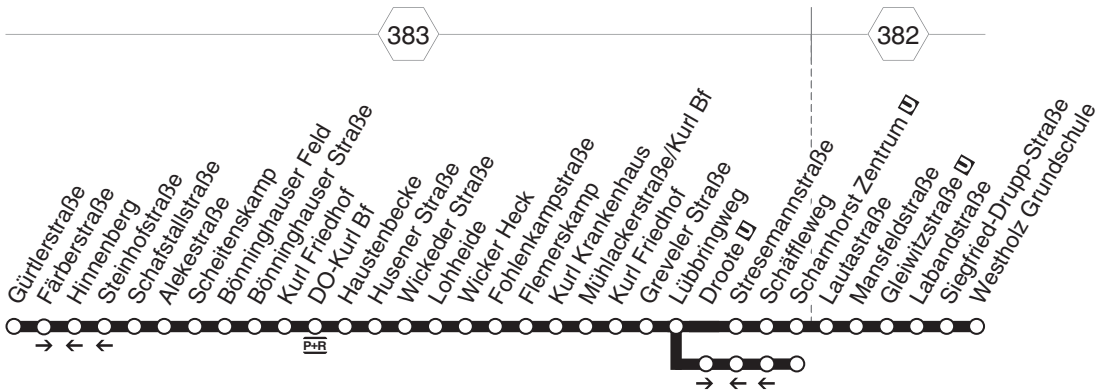
**423****montags bis freitags**

Haltestellen	Abfahrtszeiten												
Gürtlerstraße	4.22		6.22		7.22		12.02		16.42		20.22	20.45	23.45
Färberstraße	23		23		23		03		43		23	46	46
Schafstallstraße	24	alle	24	alle	24	alle	04	alle	44	alle	24	47	alle 47
Alekestraße	25	20	25	10	25	20	05	10	45	20	25	48	30 48
Lanstop Friedhof	26	Min.	26	Min.	26	Min.	06	Min.	46	Min.	26	49	Min. 49
Grevel Wasserturm	27		27		27		07		47		27	50	50
Am Brandhof	29		29		29		09		49		29	52	52
Grevel	4.30		6.30		7.30		12.10		16.50		20.30	20.53	23.53

**423****samstags****sonn- und feiertags**

Haltestellen	Abfahrtszeiten												
Gürtlerstraße	5.15		8.15	8.42		20.22	20.45		23.45		8.15	23.45	
Färberstraße	16		16	43		23	46		46		16	46	
Schafstallstraße	17	alle	17	44	alle	24	47	alle	47		17	alle 47	
Alekestraße	18	30	18	45	20	25	48	30	48		18	30 48	
Lanstop Friedhof	19	Min.	19	46	Min.	26	49	Min.	49		19	Min. 49	
Grevel Wasserturm	20		20	47		27	50		50		20	50	
Am Brandhof	22		22	49		29	52		52		22	52	
Grevel	5.23		8.23	8.50		20.30	20.53		23.53		8.23	23.53	

423**DSW21 DO-Lanstop - Grevel****423**

**424****424**
DSW21
 DO-Lanstrup - Kurl - Scharnhorst
 und zurück
424

**424****montags bis freitags****samstags** →**424****DSW21****DO-Lanströp - Kurl - Scharnhorst**

Haltestellen	Abfahrtszeiten													
	5.10	6.15	7.15	8.17	9.17	10.17	11.17	12.17	13.17	14.17	15.29	18.29	8.29	15.29
Gürtlerstraße														
Färberstraße	11	16	16	18	18	18	18	18	18	18	30	30	30	30
Schafstallstraße	12	17	17	19	19	19	19	19	19	19	31	31	31	31
Alekestraße	13	18	18	20	20	20	20	20	20	20	32	32	32	32
Scheitenskamp	14	19	19	21	21	21	21	21	21	21	33	33	33	33
Böninghauser Feld	14	19	19	21	21	21	21	21	21	21	33	33	33	33
Böninghauser Straße	15	20	20	22	22	22	22	22	22	22	34	34	34	34
Kurl Friedhof	17	22	22	24	24	24	24	24	24	24	36	36	36	36
DO-Kurl Bf	18	23	23	25	25	25	25	25	25	25	37	37	37	37
Haustenbecke	19	24	24	26	26	26	26	26	26	26	38	38	38	38
Husener Straße	20	25	25	27	27	27	27	27	27	27	39	39	39	39
Wickeder Straße	20	25	25	27	27	27	27	27	27	27	39	39	39	39
Lohheide	21	26	26	28	28	28	28	28	28	28	40	40	40	40
Wicker Heck	22	27	27	29	29	29	29	29	29	29	41	41	41	41
Fohlenkampstraße	23	28	28	30	30	30	30	30	30	30	42	42	42	42
Flemerskamp	24	29	29	31	31	31	31	31	31	31	43	43	43	43
Kurl Krankenhaus	26	31	31	33	33	33	33	33	33	33	45	45	45	45
Mühlackerstraße/Kurl Bf	27	32	32	34	34	34	34	34	34	34	46	46	46	46
Kurl Friedhof	28	33	33	35	35	35	35	35	35	35	47	47	47	47
Greveler Straße	30	35	35	37	37	37	37	37	37	37	49	49	49	49
Lübbingweg	32	6.37	7.37	8.39	39	39	39	12.39	13.39	14.39	51	51	51	51
Droote an	5.33				9.40	10.40	11.40				15.52	18.52	8.52	15.52
Droote ab	5.35				9.42	10.42	11.42				15.54	18.54	8.54	15.54
Stresemannstraße		6.38	7.38	8.40				12.40	13.40	14.40				
Schäffleweg		40	40	42				42	42	42				
Scharnhorst Zentrum	5.36	6.42	7.42	44	9.43	10.43	11.43	44	44	44	15.55	18.55	8.55	15.55
Lautstraße				45				45	45	45				
Mansfeldstraße				47				47	47	47				
Gleiwitzstraße				48				48	48	48				
Labandstraße				49				49	49	49				
Siegfried-Drupp-Straße				50				50	50	50				
Westholz Grundschule				8.51				12.51	13.51	14.51				

= fährt an schulfreien Tagen bis Westholz Grundschule; an Schultagen ab Siegfried-Drupp-Straße weiter über Hans-Peters-Straße bis Springorumstraße

= fährt als Linie 427 weiter in Richtung Hörde

424

**424****montags bis freitags****samstags****424****DSW21****DO-Scharnhorst - Kurl - Lanstrop**

Haltestellen	Abfahrtszeiten															
Westholz Grundschule	8.37															
Siegfried-Drupp-Straße	38															
Labandstraße	39															
Gleiwitzstraße	40															
Mansfeldstraße	41															
Lautstraße	42															
Scharnhorst Zentrum	7.50	44	9.44	10.44	11.44	44	44	14.56	15.56	56	17.56	18.56			9.56	15.56
Schäffleweg	51	45	45	45	45	45	45	57	57	57	57	57			57	57
Stresemannstraße	52	46	46	46	46	46	46	58	58	58	58	58			58	58
Lübbingweg	53	47	47	47	47	47	47	59	59	59	59	59			59	59
Greveler Straße	55	49	49	49	49	49	49	15.01	16.01	17.01	18.01	19.01			10.01	16.01
Kurl Friedhof	57	51	51	51	51	51	51	03	03	03	03	03			03	03
Mühlackerstraße/Kurl Bf	58	52	52	52	52	52	52	04	04	04	04	04			04	04
Kurl Krankenhaus	59	53	53	53	53	53	53	05	05	05	05	05			05	05
Flemerskamp	8.01	55	55	55	55	55	55	07	07	07	07	07			07	07
Fohlenkampstraße	02	56	56	56	56	56	56	08	08	08	08	08			08	08
Wicker Heck	03	57	57	57	57	57	57	09	09	09	09	09			09	09
Lohheide	04	58	58	58	58	58	58	10	10	10	10	10			10	alle
Wickeder Straße	7.05	05	59	59	59	59	59	11	11	11	11	11			11	60
Husener Straße	05	05	59	59	59	59	59	11	11	11	11	11			11	Min.
Haustenbecke	06	06	9.00	10.00	11.00	12.00	13.00	14.00	12	12	12	12			12	12
DO-Kurl Bf	07	07	01	01	01	01	01	01	13	13	13	13			13	13
Kurl Friedhof	08	08	02	02	02	02	02	02	14	14	14	14			14	14
Bönninghauser Straße	10	10	04	04	04	04	04	04	16	16	16	16			16	16
Bönninghauser Feld	10	10	04	04	04	04	04	04	16	16	16	16			16	16
Scheitenskamp	11	11	05	05	05	05	05	05	17	17	17	17			17	17
Alekestraße	12	12	06	06	06	06	06	06	18	18	18	18			18	18
Schafstallstraße	13	13	07	07	07	07	07	07	19	19	19	19			19	19
Steinhofstraße	14	14	08	08	08	08	08	08	20	20	20	20			20	20
Hinnenberg	15	15	09	09	09	09	09	09	21	21	21	21			21	21
Gürtlerstraße	7.15	8.15	9.09	10.09	11.09	12.09	13.09	14.09	15.21	16.21	17.21	18.21	19.21		10.21	16.21

424



425







425

DSW21
DO-Wickede - Husen - Kurl - Scharnhorst
und zurück

425

**425****montags bis freitags****425****DSW21****DO-Wickede - Husen - Kurl - Scharnhorst**

Haltestellen	Abfahrtszeiten															
	☒															
Dollersweg	6.07	6.44	7.07	7.44	8.44	9.44	10.44	11.44	12.44	13.44	14.44	15.56	16.56	17.56	18.56	19.56
Bockumweg	09	46	09	46	46	46	46	46	46	46	46	58	58	58	58	58
Kortschstraße	11	48	11	48	48	48	48	48	48	48	48	16.00	17.00	18.00	19.00	20.00
Robert-Götz-Straße	12	49	12	49	49	49	49	49	49	49	49	01	01	01	01	01
Heimbach	13	50	13	50	50	50	50	50	50	50	50	02	02	02	02	02
Wickeder Holz	15	52	15	52	52	52	52	52	52	52	52	04	04	04	04	04
Lohheide	16	53	16	53	53	53	53	53	53	53	53	05	05	05	05	05
Wickeder Straße	17	54	17	54	54	54	54	54	54	54	54	06	06	06	06	06
Husen	18	55	7.18	55	55	55	55	55	55	55	55	07	07	07	07	07
Wickeder Straße	20	57		57	57	57	57	57	57	57	57	09	09	09	09	09
Lohheide	21	58		58	58	58	58	58	58	58	58	10	10	10	10	10
Wicker Heck	22	59		59	59	59	59	59	59	59	59	11	11	11	11	11
Fohlenkampstraße	23	7.00		8.00	9.00	10.00	11.00	12.00	13.00	14.00	15.00	12	12	12	12	12
Flemerskamp	24	01		01	01	01	01	01	01	01	01	13	13	13	13	13
Kurl Krankenhaus	26	03		03	03	03	03	03	03	03	03	15	15	15	15	15
Mühlackerstraße/Kurl Bf	6.27	04		04	04	04	04	04	04	04	04	16	16	16	16	16
Kurl Friedhof		05		05	05	05	05	05	05	05	05	17	17	17	17	17
Greveler Straße		07		07	07	07	07	07	07	07	07	19	19	19	19	19
Lübringweg		7.09		8.09	09	10.09	11.09	12.09	09	09	09	21	17.21	18.21	19.21	20.21
Stresemannstraße					10				10	10	10	22				
Schäffleweg					9.12				13.12	14.12	15.12	16.24				
Droote 	an	7.10		8.10		10.10	11.10	12.10					17.22	18.22	19.22	20.22
Droote 	ab	7.12		8.12		10.12	11.12	12.12					17.24	18.24	19.24	20.24
Scharnhorst Zentrum 		7.13		8.13	9.14	10.13	11.13	12.13	13.14	14.14	15.14	16.26	17.25	18.25	19.25	20.25
Lautstraße					15				15	15	15	27				
Mansfeldstraße					17				17	17	17	29				
Gleiwitzstraße 					18				18	18	18	30				
Labandstraße					19				19	19	19	31				
Siegfried-Drupp-Straße					20				20	20	20	32				
Westholz Grundschule					9.21				13.21	14.21	15.21	16.33				

☒ = fährt in den Schulferien weiter als Linie 439 in Richtung Asseln

425

**425****samstags****sonn- und feiertags****425****DSW21****DO-Wickede - Husen - Kurl - Scharnhorst**

Haltestellen	Abfahrtszeiten															
Dollersweg	7.00	8.00	8.58	9.56		18.56	19.56					11.00	12.00		18.00	19.00
Bockumweg	02	02	9.00	58		58	58					02	02		02	02
Kortschstraße	04	04	02	10.00		19.00	20.00					04	04		04	04
Robert-Götz-Straße	05	05	03	01		01	01					05	05		05	05
Heimbach	06	06	04	02		02	02					06	06		06	06
Wickeder Holz	08	08	06	04		04	04					08	08		08	08
Lohheide	09	09	07	05		05	05					09	09		09	09
Wickeder Straße	10	10	08	06		06	06					10	10		10	10
Husen	11	11	09	07		07	07					11	11		11	11
Wickeder Straße	12	12	10	09		09	09					12	12		12	12
Lohheide	13	13	11	10	alle	10	10					13	13	alle	13	13
Wicker Heck	14	14	12	11	60	11	11					14	14	60	14	14
Fohlenkampstraße	15	15	13	12	Min.	12	12					15	15	Min.	15	15
Flemerskamp	16	16	14	13		13	13					16	16		16	16
Kurl Krankenhaus	18	18	16	15		15	15					18	18		18	18
Mühlackerstraße/Kurl Bf	19	19	17	16		16	16					19	19		19	19
Kurl Friedhof	20	20	18	17		17	17					20	20		20	20
Greveler Straße	22	22	20	19		19	19					22	22		22	22
Lübbingweg	7.24	8.24	9.22	10.21		19.21	20.21					11.24	12.24		18.24	19.24
Stresemannstraße																
Schäffleweg																
Droote	an	7.25	8.25	9.23	10.22		19.22	20.22				11.25	12.25		18.25	19.25
Droote	ab	7.27	8.27	9.25	10.24		19.24	20.24				11.27	12.27		18.27	19.27
Scharnhorst Zentrum		7.28	8.28	9.26	10.25		19.25	20.25				11.28	12.28		18.28	19.28
Lautstraße																
Mansfeldstraße																
Gleiwitzstraße																
Labandstraße																
Siegfried-Drupp-Straße																
Westholz Grundschule																

425

**425****montags bis freitags****425****DSW21****DO-Scharnhorst - Kurl - Husen - Wickede**

Haltestellen	Abfahrtszeiten														
Westholz Grundschule					9.07					13.07	14.07	16.19			
Siegfried-Drupp-Straße					08					08	08	20			
Labandstraße					09					09	09	21			
Gleiwitzstraße					10					10	10	22			
Mansfeldstraße					11					11	11	23			
Lautstraße					12					12	12	24			
Scharnhorst Zentrum	5.36	6.35	7.14	8.14	14	10.14	11.14	12.14	14	14	15.26	26	17.26	20.26	
Schäffleweg	37	36	15	15	15	15	15	15	15	15	27	27	27	27	
Stresemannstraße	38	37	16	16	16	16	16	16	16	16	28	28	28	28	
Lübbringweg	39	38	17	17	17	17	17	17	17	17	29	29	29	29	
Greveler Straße	41	40	19	19	19	19	19	19	19	19	31	31	31	31	
Kurl Friedhof	43	42	21	21	21	21	21	21	21	21	33	33	33	33	
Mühlackerstraße/Kurl Bf	44	43	22	22	22	22	22	22	22	22	34	34	34	34	
Kurl Krankenhaus	45	44	23	23	23	23	23	23	23	23	35	35	35	35	
Flemerskamp	47	46	25	25	25	25	25	25	25	25	37	37	37	37	
Fohlenkampstraße	48	47	26	26	26	26	26	26	26	26	38	38	38	38	
Wicker Heck	49	48	27	27	27	27	27	27	27	27	39	39	39	39	
Lohheide	50	49	28	28	28	28	28	28	28	28	40	40	40	40	
Wickeder Straße	51	50	29	29	29	29	29	29	29	29	41	41	41	41	
Husen	52	51	30	30	30	30	30	30	30	30	42	42	42	42	
Wickeder Straße	53	52	32	32	32	32	32	32	32	32	44	44	44	44	
Lohheide	54	53	33	33	33	33	33	33	33	33	45	45	45	45	
Wickeder Holz	55	54	34	34	34	34	34	34	34	34	46	46	46	46	
Heimbach	57	56	36	36	36	36	36	36	36	36	48	48	48	48	
Robert-Götz-Straße	58	57	37	37	37	37	37	37	37	37	49	49	49	49	
Kortschstraße	59	58	38	38	38	38	38	38	38	38	50	50	50	50	
Bockumweg	6.01	7.00	40	40	40	40	40	40	40	40	52	52	52	52	
Dollersweg	6.02	7.01	7.42	8.42	9.42	10.42	11.42	12.42	13.42	14.42	15.54	16.54	17.54	20.54	

alle
60
Min.**425**

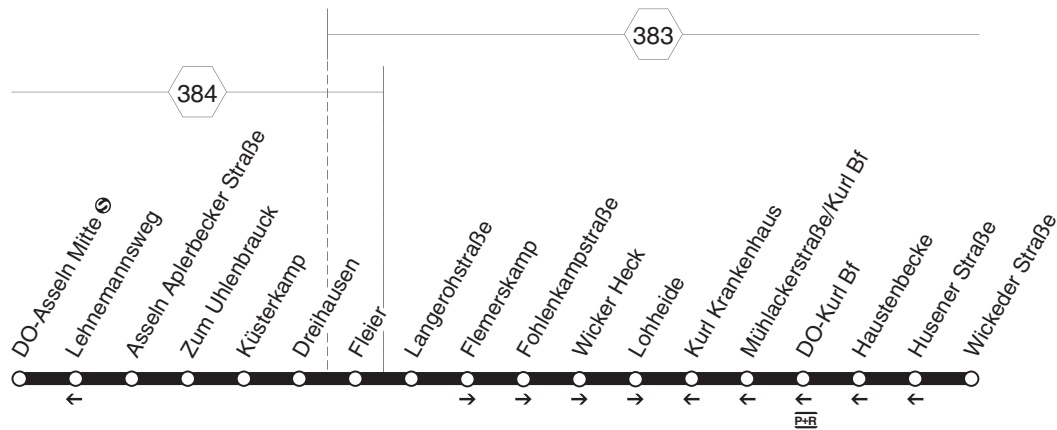
**425****samstags****sonn- und feiertags****425****DSW21****DO-Scharnhorst - Kurl - Husen - Wickede**

Haltestellen	Abfahrtszeiten							
Westholz Grundschule								
Siegfried-Drupp-Straße								
Labandstraße								
Gleiwitzstraße								
Mansfeldstraße								
Lautstraße								
Scharnhorst Zentrum	7.32	8.32	9.26		19.26	20.26		10.32 11.32 18.32 19.32
Schäffleweg	33	33	27		27	27		33 33 33 33
Stresemannstraße	34	34	28		28	28		34 34 34 34
Lübbringweg	35	35	29		29	29		35 35 35 35
Greveler Straße	37	37	31		31	31		37 37 37 37
Kurl Friedhof	39	39	33		33	33		39 39 39 39
Mühlackerstraße/Kurl Bf	40	40	34		34	34		40 40 40 40
Kurl Krankenhaus	41	41	35		35	35		41 41 41 41
Flemerskamp	43	43	37		37	37		43 43 43 43
Fohlenkampstraße	44	44	38	alle	38	38		44 44 alle 44 44
Wicker Heck	45	45	39	60	39	39		45 45 60 45 45
Lohheide	46	46	40	Min.	40	40		46 46 Min. 46 46
Wickeder Straße	47	47	41		41	41		47 47 47 47
Husen	48	48	42		42	42		48 48 48 48
Wickeder Straße	49	49	44		44	44		49 49 49 49
Lohheide	50	50	45		45	45		50 50 50 50
Wickeder Holz	51	51	46		46	46		51 51 51 51
Heimbach	53	53	48		48	48		53 53 53 53
Robert-Götz-Straße	54	54	49		49	49		54 54 54 54
Kortschstraße	55	55	50		50	50		55 55 55 55
Bockumweg	57	57	52		52	52		57 57 57 57
Dollersweg	7.58	8.58	9.54		19.54	20.54		10.58 11.58 18.58 19.58

425



426



426

DO-Asseln - Kurl - Husen
DSW21
und zurück

426



**426****montags bis freitags****samstags****sonn- und feiertags** →

Haltestellen	Abfahrtszeiten														
DO-Asseln Mitte	21.04	21.34	23.34	0.04	21.04	21.34	23.34	0.04	20.04	20.34	23.34	0.04			
Asseln Aplerbecker Straße	05	35	35	05	05	35	35	05	05	35	35	05			
Zum Uhlenbrauck	05	35	35	05	05	35	35	05	05	35	35	05			
Küsterkamp	05	35	35	05	05	35	35	05	05	35	35	05			
Dreihausen	06	36	alle	36	06	06	36	alle	36	06	06	36	alle	36	06
Fleier	07	37	30	37	07	07	37	30	37	07	07	37	30	37	07
Langerohstraße	08	38	Min.	38	08	08	38	Min.	38	08	08	38	Min.	38	08
Flemerskamp	09	39	39	09	09	39	39	09	09	39	39	09			
Fohlenkampstraße	10	40	40	10	10	40	40	10	10	40	40	10			
Wicker Heck	11	41	41	11	11	41	41	11	11	41	41	11			
Lohheide	12	42	42	12	12	42	42	12	12	42	42	12			
Wickeder Straße	21.13	21.43	23.43	0.13	21.13	21.43	23.43	0.13	20.13	20.43	23.43	0.13			

**426****montags bis freitags****samstags****sonn- und feiertags** ←

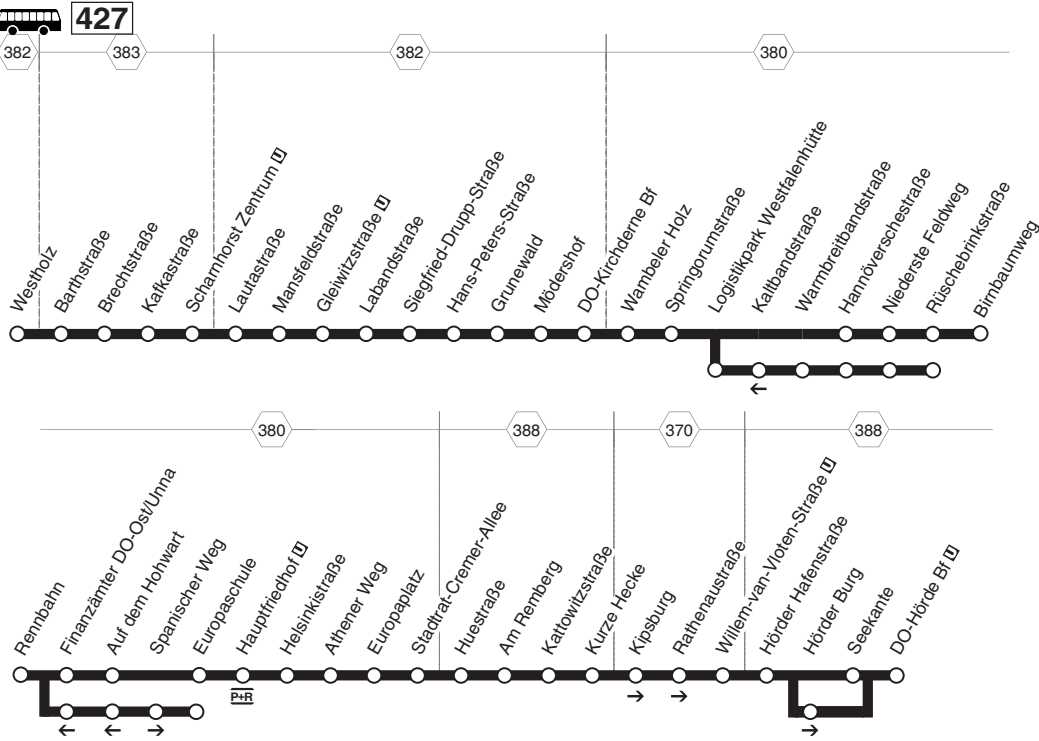
Haltestellen	Abfahrtszeiten											
Wickeder Straße	21.13	21.43	23.43	0.15	21.13	21.43	23.43	0.15	20.13	20.43	23.43	0.15
Husener Straße	13	43	43	15	13	43	43	15	13	43	43	15
Haustenbecke	14	44	44	16	14	44	44	16	14	44	44	16
DO-Kurl Bf	15	45	45	0.17	15	45	45	0.17	15	45	45	0.17
Mühlackerstraße/Kurl Bf	16	46	46		16	46	46		16	46	46	
Kurl Krankenhaus	17	47	alle	47	17	47	alle	47	17	47	alle	47
Langerohstraße	18	48	30	48	18	48	30	48	18	48	30	48
Fleier	19	49	Min.	49	19	49	Min.	49	19	49	Min.	49
Dreihausen	20	50	50		20	50	50		20	50	50	
Küsterkamp	21	51	51		21	51	51		21	51	51	
Zum Uhlenbrauck	21	51	51		21	51	51		21	51	51	
Asseln Aplerbecker Straße	22	52	52		22	52	52		22	52	52	
Lehnmannsweg	24	54	54		24	54	54		24	54	54	
DO-Asseln Mitte	21.25	21.55	23.55		21.25	21.55	23.55		20.25	20.55	23.55	

426**DSW21
und zurück
DO-Asseln - Kurl - Husen****426**



427

DSW21 Logistikpark Westfalenhütte - Stadtkrone Ost - Hörde und zurück



**427****montags bis freitags**

Haltestellen		Abfahrtszeiten												
Westholz	ab	4.57	5.27	5.57	6.17		7.57	17.57	19.57	20.31	23.31			
Barthstraße		58	28	58	18		58	58	58	32	32			
Kafkastraße		5.01	31	6.01	21		8.01	18.01	20.01	34	34			
Scharnhorst Zentrum		03	33	03	23	6.43	03	03	03	36	36			
Mansfeldstraße		06	36	06	26	46	06	06	06	39	39			
Gleiwitzstraße		07	37	07	27	47	07	07	07	40	40			
Labandstraße		08	38	08	28	48	08	08	08	41	41			
Hans-Peters-Straße		09	39	09	29	49	09	09	09	42	42			
Grunewald		10	40	10	30	50	10	10	10	43	43			
DO-Kirchderne Bf		13	43	13	33	53	13	13	13	45	45			
Springorumstraße		15	45	15	35	55	15	15	15	47	47			
Hannöversche Straße		17	47	17	37	57	17	17	17	49	49			
Rüschelbrinkstraße	an	5.20	5.50	6.20	6.40	7.00	8.20	18.20	20.20	20.52	23.52			
Rüschelbrinkstraße	ab	5.21	5.51	6.21	6.41	7.01	usw. bis	8.21	alle 18.21	alle 20.21	alle 20.52	23.52		
Rennbahn		23	53	23	43	03	23	20	23	30	23	54	30	54
Finanzämter Dortmund-Ost/Unna		24	54	24	44	04	24	Min.	24	Min.	24	55	Min.	55
Europaschule		26	56	26	46	06	26		26	57	26	57		57
Hauptfriedhof	an	5.27	5.57	6.27	6.47	7.07	8.27	18.27	20.27	20.58	23.58			
Hauptfriedhof	ab	5.28	5.58	6.28	6.48	7.08	8.28	18.28	20.28	20.58	23.58			
Helsinkistraße		29	59	29	49	09	29	29	29	59	59			
Europaplatz		31	6.01	31	51	11	31	31	31	21.01	0.01			
Stadtrat-Cremer-Allee		32	02	32	52	12	32	32	32	02	02			
Am Remberg		35	05	35	55	15	35	35	35	04	04			
Kattowitzstraße		36	06	36	56	16	36	36	36	05	05			
Kurze Hecke		37	07	37	57	17	37	37	37	06	06			
Willem-van-Vloten-Straße		40	10	40	7.00	20	40	40	40	08	08			
Hörder Hafensstraße		5.41	6.11	41	01	21	41	41	41	09	09			
Hörder Burg		}	}	6.42	7.02	7.22	8.42	18.42	20.42	21.10	0.10			
Seekante		5.43	6.13	}	}	}	}	}	}	}	}			
DO-Hörde Bf		5.45	6.15	6.44	7.04	7.24	8.44	18.44	20.44	21.12	0.12			

427**DSW21**
**DO-Scharnhorst - Kirchderne -
 Logistikpark Westfalenhütte -
 Stadtkrone Ost - Hörde**
427



427

samstags

sonn- und feiertags



Haltestellen		Abfahrtszeiten													
Westholz	ab	5.45	7.45	8.27	19.57	20.31	23.31	8.15	9.15	10.15	11.15	18.45	19.16	22.16	
Barthstraße		46	46	28	58	32	32	16	16	16	16	46	17	17	
Kafkastraße		48	48	31	20.01	34	34	18	18	18	18	48	19	19	
Scharnhorst Zentrum		50	50	33	03	36	36	20	20	20	20	50	21	21	
Mansfeldstraße		53	53	36	06	39	39	23	23	23	23	53	23	23	
Gleiwitzstraße		54	54	37	07	40	40	24	24	24	24	54	24	24	
Labandstraße		55	55	38	08	41	41	25	25	25	25	55	25	alle 25	
Hans-Peters-Straße		56	56	39	09	42	42	26	26	26	26	56	26	60 26	
Grunewald		57	57	40	10	43	43	27	27	27	27	57	27	Min. 27	
DO-Kirchderne Bf		59	59	43	13	45	45	29	29	29	29	59	29	29	
Springorumstraße		6.01	8.01	45	15	47	47	31	31	31	31	19.01	31	31	
Hannöversche Straße		03	03	47	17	49	49	33	33	33	33	03	33	33	
Rüschelbrinkstraße	an	6.06	8.06	8.50	20.20	20.52	23.52	8.36	9.36	10.36	11.36	19.06	19.36	22.36	
Rüschelbrinkstraße	ab	6.06	alle 8.06	8.51	alle 20.21	20.52	alle 23.52	8.36	9.36	10.36	11.36	alle 19.06	19.38	22.38	
Rennbahn		08	30 08	53	30 23	54	30 54	38	38	38	38	30 08	19.40	22.40	
Finanzämter Dortmund-Ost/Unna		09	Min. 09	54	Min. 24	55	Min. 55	39	39	39	39	Min. 09			
Europaschule		11	11	56	26	57	57	41	41	41	41	11			
Hauptfriedhof	an	6.12	8.12	8.57	20.27	20.58	23.58	8.42	9.42	10.42	11.42	19.12			
Hauptfriedhof	ab	6.12	8.12	8.58	20.28	20.58	23.58	8.42	9.42	10.42	11.42	19.12			
Helsinkistraße		13	13	59	29	59	59	43	43	43	43	13			
Europaplatz		15	15	9.01	31	21.01	0.01	45	45	45	45	15			
Stadtrat-Cremer-Allee		16	16	02	32	02	02	46	46	46	46	16			
Am Remberg		18	18	05	35	04	04	48	48	48	48	18			
Kattowitzstraße		19	19	06	36	05	05	49	49	49	49	19			
Kurze Hecke		20	20	07	37	06	06	50	50	50	50	20			
Willem-van-Vloten-Straße		22	22	10	40	08	08	52	52	52	52	22			
Hörder Hafenstraße		6.23	8.23	9.11	20.41	09	09	8.53	53	53	53	23			
Hörder Burg		}	}	}	}	21.10	0.10	}	9.54	10.54	11.54	19.24			
Seekante		6.25	8.25	9.13	20.43	}	}	8.55	}	}	}	}			
DO-Hörde Bf		6.27	8.27	9.15	20.45	21.12	0.12	8.57	9.56	10.56	11.56	19.26			

427

DSW21
Logistikpark Westfalenhütte -
Stadtkrone Ost - Hörde



427

**427****montags bis freitags**

Haltestellen		Abfahrtszeiten													
DO-Hörde Bf	ab	4.47	6.17	6.37	6.57	7.17	18.17	18.47	19.17	19.49	22.49				
Seekante		49	19	39	59	19	19	49	19	51	51				
Willem-van-Vloten-Straße		52	22	42	7.02	22	22	52	22	53	53				
Kurze Hecke		53	23	43	03	23	23	53	23	54	54				
Kattowitzstraße		54	24	44	04	24	24	54	24	55	55				
Am Remberg		56	26	46	06	26	26	56	26	57	57				
Stadtrat-Cremer-Allee		58	28	48	08	28	28	58	28	59	59				
Europaplatz		59	29	49	09	29	29	59	29	20.00	23.00				
Helsinkistraße		5.01	31	51	11	31	31	19.01	31	02	02				
Hauptfriedhof	an	5.03	6.33	6.53	7.13	7.33	18.33	19.03	19.33	20.04	23.04				
Hauptfriedhof	ab	5.04	6.34	6.54	7.14	7.34	18.34	19.04	19.34	20.04	23.04				
Europaschule		05	35	55	15	35	35	05	35	05	05				
Finanzämter Dortmund-Ost/Unna		08	38	58	18	38	38	08	38	07	07				
Rennbahn		09	39	59	19	39	39	09	39	08	08				
Rüschelbrinkstraße	an	5.13	alle	6.43	7.03	7.23	7.43	alle	18.43	19.13	19.43	20.11	alle	23.11	
Rüschelbrinkstraße	ab	4.46	5.13	30	6.43	7.03	7.23	7.43	20	18.43	19.13	19.43	20.11	30	23.11
Hannöversche Straße		48	15	Min.	45	05	25	45	Min.	45	15	45	13	Min.	13
Springorumstraße		51	18	48	08	28	7.38	48	48	18	48	15	15	15	
Wambeler Holz		52	19	49	09	29	39	49	49	19	49	16	16	16	
DO-Kirchderne Bf		53	20	50	10	30	40	50	50	20	50	17	17	17	
Mödershof		54	21	51	11	31	41	51	51	21	51	18	18	18	
Grunewald		56	23	53	13	33	43	53	53	23	53	19	19	19	
Hans-Peters-Straße		57	24	54	14	34	44	54	54	24	54	20	20	20	
Labandstraße		58	25	55	15	35	45	55	55	25	55	21	21	21	
Gleiwitzstraße		59	26	56	16	36	46	56	56	26	56	22	22	22	
Mansfeldstraße		5.00	27	57	17	37	47	57	57	27	57	23	23	23	
Scharnhorst Zentrum		03	30	7.00	20	40	7.50	8.00	19.00	30	20.00	26	26	26	
Kafkastraße		04	31	01	21	41	01	01	01	31	01	27	27	27	
Brechtstraße		05	32	02	22	42	02	02	02	32	02	28	28	28	
Barthstraße		06	33	03	23	43	03	03	03	33	03	29	29	29	
Westholz	an	5.08	5.35	7.05	7.25	7.45	8.05	19.05	19.35	20.05	20.30	23.30	23.30	23.30	

427

**DO-Hörde - Stadtkrone Ost - Wambel -
DSW21
Logistikpark Westfalenhütte - Kirchderne -
Scharnhorst**

**427**



427

samstags

sonn- und feiertags



Haltestellen		Abfahrtszeiten																	
DO-Hörde Bf	ab	6.31	8.31	8.47	19.17	19.49	22.49	9.01	10.01	11.01	19.01								
Seekante		33	33	49	19	51	51	03	03	03	03								
Willem-van-Vloten-Straße		35	35	52	22	53	53	05	05	05	05								
Kurze Hecke		36	36	53	23	54	54	06	06	06	06								
Kattowitzstraße		37	37	54	24	55	55	07	07	07	07								
Am Remberg		39	39	56	26	57	57	09	09	09	09								
Stadtrat-Cremer-Allee		41	41	58	28	59	59	11	11	11	11								
Europaplatz		42	42	59	29	20.00	23.00	12	12	12	12								
Helsinkistraße		44	44	9.01	31	02	02	14	14	14	14								
Hauptfriedhof	an	6.46	8.46	9.03	19.33	20.04	23.04	9.16	10.16	11.16	19.16								
Hauptfriedhof	ab	6.46	8.46	9.04	19.34	20.04	23.04	9.16	10.16	11.16	19.16								
Europaschule		47	47	05	35	05	05	17	17	17	17	19.47	22.47						
Finanzämter Dortmund-Ost/Unna		49	49	08	38	07	07	19	19	19	19	19	49						
Rennbahn		50	50	09	39	08	08	20	20	20	20	50	50						
Rüschelbrinkstraße	an	6.53	alle	8.53	9.13	alle	19.43	20.11	alle	23.11	9.23	10.23	11.23	alle	19.23	19.53	22.53		
Rüschelbrinkstraße	ab	6.23	6.53	30	8.53	9.13	30	19.43	20.11	30	23.11	9.23	10.23	11.23	30	19.23	19.54	22.54	
Hannöversche Straße		25	55	Min.	55	15	Min.	45	13	Min.	13	25	25	25	Min.	25	56	56	
Springorumstraße		27	57		57	18		48	15		15	27	27	27		27	58	58	
Wambeler Holz		28	58		58	19		49	16		16	28	28	28		28	59	59	
DO-Kirchderne Bf		29	59		59	20		50	17		17	29	29	29		29	20.00	alle	23.00
Mödershof		30	7.00		9.00	21		51	18		18	30	30	30		30	01	60	01
Grunewald		31	01		01	23		53	19		19	31	31	31		31	02	Min.	02
Hans-Peters-Straße		32	02		02	24		54	20		20	32	32	32		32	03		03
Labandstraße		33	03		03	25		55	21		21	33	33	33		33	04		04
Gleiwitzstraße		34	04		04	26		56	22		22	34	34	34		34	05		05
Mansfeldstraße		35	05		05	27		57	23		23	35	35	35		35	06		06
Scharnhorst Zentrum		38	08		08	30		20.00	26		26	38	38	38		38	09		09
Kafkastraße		39	09		09	31		01	27		27	39	39	39		39	10		10
Brechtstraße		40	10		10	32		02	28		28	40	40	40		40	11		11
Barthstraße		41	11		11	33		03	29		29	41	41	41		41	12		12
Westholz	an	6.42	7.12		9.12	9.35		20.05	20.30		23.30	9.42	10.42	11.42		19.42	20.13		23.13

427

DO-Hörde - Stadtkrone Ost - Wambel -
 DSW21 Logistikpark Westalenhütte - Kirchderne -
 Scharnhorst

427

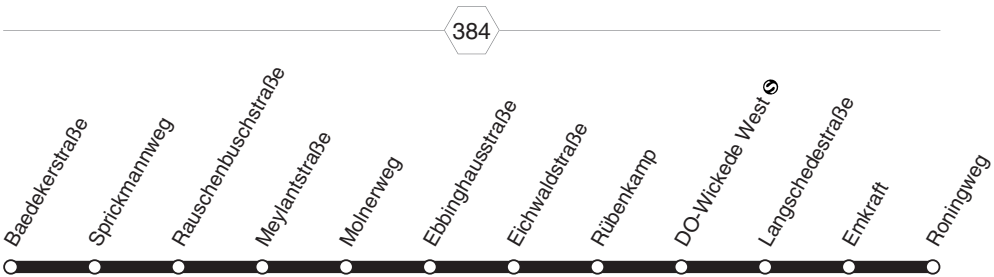


DSW21
DO-Baedekerstraße - Roningweg
und zurück

428



428



428

**428****montags bis freitags**

Haltestellen	Abfahrtszeiten									
Baedekerstraße	5.40	6.55	7.55	9.10	13.10	19.40	20.10	20.40	21.10	
Sprickmannweg	41	56	56	11	11	41	11	41	11	
Rauschenbuschstraße	42	57	57	12	12	42	12	42	12	
Meylantstraße	43	58	58	13	13	43	13	43	13	
Molnerweg	44	alle	59	alle	59	alle	14	alle	44	14
Ebbinghausstraße	45	15	7.00	10	8.00	15	30	15	15	45
Eichwaldstraße	47	Min.	02	Min.	02	Min.	17	Min.	17	Min.
Rübenkamp	48	03	03	18	18	48	18	48	18	
DO-Wickede West	49	04	04	19	19	49	19	49	19	
Langschedestraße	51	06	06	21	21	51	21	51	21	
Emkraft	52	07	07	22	22	52	22	52	22	
Roningweg	5.53	7.08	8.08	9.23	13.23	19.53	20.23	20.53	21.23	

**428****samstags****sonn- und feiertags**

Haltestellen	Abfahrtszeiten									
Baedekerstraße	6.10	8.40	9.15	20.45	9.10	13.10	13.42	17.42	18.14	20.14
Sprickmannweg	11	41	16	46	11	11	43	43	15	15
Rauschenbuschstraße	12	42	17	47	12	12	44	44	16	16
Meylantstraße	13	43	18	48	13	13	45	45	17	17
Molnerweg	14	alle	44	19	alle	44	46	alle	46	18
Ebbinghausstraße	15	30	45	20	30	50	15	47	30	47
Eichwaldstraße	17	Min.	47	22	Min.	52	17	Min.	49	21
Rübenkamp	18	48	23	53	18	18	50	50	22	22
DO-Wickede West	19	49	24	54	19	19	51	51	23	23
Langschedestraße	21	51	26	56	21	21	53	53	25	25
Emkraft	22	52	27	57	22	22	54	54	26	26
Roningweg	6.23	8.53	9.28	20.58	9.23	13.23	13.55	17.55	18.27	20.27

428**DSW21****DO-Baedekerstraße - Roningweg****428**

**428****montags bis freitags**

Haltestellen	Abfahrtszeiten											
Roningweg	5.53	7.08	7.58	8.08	8.23	9.08	11.38	11.53	12.08	12.23	12.38	12.53
Emkraft	54	09	59	09	24	09	39	54	09	24	39	54
Langschedestraße	55	10	8.00	10	25	10	40	55	10	25	40	55
DO-Wickede West	56	11	01	11	26	11	41	56	11	26	41	56
Rübenkamp	57	alle	12	alle	02	12	27	alle	12	alle	42	57
Eichwaldstraße	59	15	14	10	04	14	29	15	14	30	44	59
Ebbinghausstraße	6.00	Min.	15	Min.	05	15	30	Min.	15	Min.	45	12.00
Molnerweg	02	17	07	17	32	17	47	02	17	32	47	02
Meylantstraße	03	18	08	18	33	18	48	03	18	33	48	03
Rauschenbuschstraße	04	19	09	19	34	19	49	04	19	34	49	04
Sprickmannweg	05	20	10	20	35	20	50	05	20	35	50	05
Baedekerstraße	6.06	7.21	8.11	8.21	8.36	9.21	11.51	12.06	12.21	12.36	12.51	13.06

S = fährt an Schultagen

**428****montags bis freitags****samstags**

Haltestellen	Abfahrtszeiten											
Roningweg	13.08	19.23	19.38	20.08	21.38	6.23	6.53	8.23	9.03	9.33	10.03	21.03
Emkraft	09	24	39	09	39	24	54	24	04	34	04	04
Langschedestraße	10	25	40	10	40	25	55	25	05	35	05	05
DO-Wickede West	11	26	41	11	41	26	56	26	06	36	06	06
Rübenkamp	12	alle	27	alle	12	alle	42	27	07	37	07	alle
Eichwaldstraße	14	15	29	14	30	28	58	30	28	08	38	08
Ebbinghausstraße	15	Min.	30	15	Min.	29	59	Min.	29	09	39	09
Molnerweg	17	32	47	17	47	31	7.01	31	11	41	11	11
Meylantstraße	18	33	48	18	48	32	02	32	12	42	12	12
Rauschenbuschstraße	19	34	49	19	49	33	03	33	13	43	13	13
Sprickmannweg	20	35	50	20	50	34	04	34	14	44	14	14
Baedekerstraße	13.21	19.36	19.51	20.21	21.51	6.35	7.05	8.35	9.15	9.45	10.15	21.15

428**DSW21****DO-Roningweg - Baedekerstraße****428**

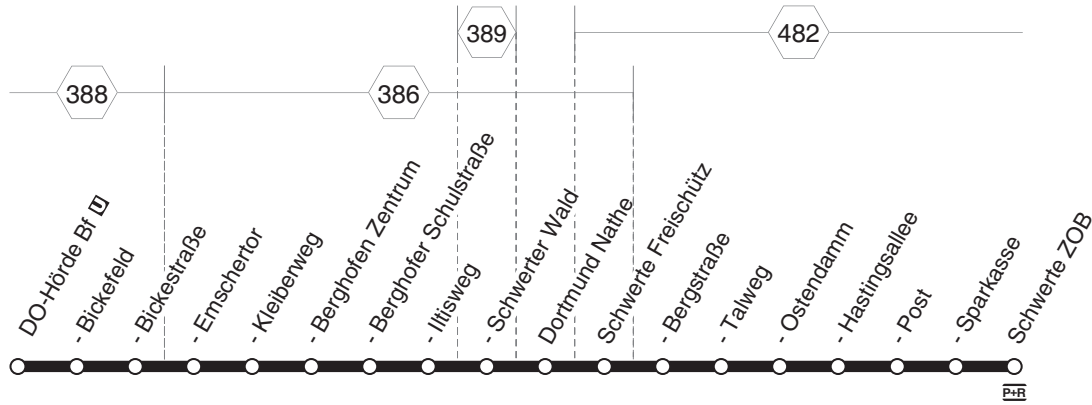
**428****sonn- und feiertags**

Haltestellen	Abfahrtszeiten						
Roningweg	9.23	12.53	13.34	14.04		20.34	
Emkraft	24	54	35	05		35	
Langschedestraße	25	55	36	06		36	
DO-Wickede West	26	56	38	08		38	
Rübenkamp	27	alle	57	39	09	alle	39
Eichwaldstraße	28	30	58	41	11	30	41
Ebbinghausstraße	29	Min.	59	42	12	Min.	42
Molnerweg	31	13.01	44	14		44	
Meylantstraße	32	02	45	15		45	
Rauschenbuschstraße	33	03	46	16		46	
Sprickmannweg	34	04	47	17		47	
Baedekerstraße	9.35	13.05	13.48	14.18		20.48	

428**DSW21****DO-Roningweg - Baedekerstraße****428**



430



430



DSW21
DO-Hörde - Berghofen - Schwerter Wald -
Schwerter
und zurück

430

**430****montags bis freitags****430****DSW21****DO-Hörde - Berghofen - Schwerter Wald - Schwerte**

Haltestellen	Abfahrtszeiten																		
	S																		
Dortmund Hörde Bf (Bstg 3)	4.22	4.52	5.22	5.46	6.16	6.46	7.01	7.16	7.46			17.16	17.46	18.16	18.46	19.16	19.46	20.16	20.46
- Bickefeld	24	54	24	48	18	48	03	18	48			18	48	18	48	18	48	18	48
- Bickestraße	25	55	25	49	19	49	04	19	49			19	49	19	49	19	49	19	49
- Emschertor	26	56	26	50	20	50	05	20	50			20	50	20	50	20	50	20	50
- Kleiberweg	27	57	27	52	22	52	07	22	52			22	52	22	52	22	52	21	51
- Berghofen Zentrum	28	58	28	54	24	54	09	24	54			24	54	24	54	24	54	22	52
- Berghofer Schulstraße	28	58	28	54	24	54	09	24	54			24	54	24	54	24	54	22	52
- Illisweg	29	59	29	55	25	55	10	25	55			25	55	25	55	25	55	23	53
- Schwerter Wald an	4.31	5.01	5.31	5.57	6.27	6.57	7.12	7.27	7.57	usw.		17.27	17.57	18.27	18.57	19.27	19.57	20.25	20.55
- Schwerter Wald ab	4.31	5.01	5.31	5.58	6.28	6.58		7.28	7.58	bis		17.28	17.58	18.28	18.58	19.28	19.58	20.27	20.56
- Nathe	33	03	33	6.00	30	7.00		30	8.00			30	18.00	30	19.00	30	20.00	29	58
Schwerte Freischütz	34	04	34	01	31	01		31	01			31	01	31	01	31	01	30	59
- Bergstraße	35	05	35	03	33	03		33	03			33	03	33	03	33	03	31	21.00
- Talweg	37	07	37	05	35	05		35	05			35	05	35	05	35	05	33	02
- Ostendamm	38	08	38	07	37	07		37	07			37	07	37	07	37	07	34	03
- Hastingsallee	39	09	39	09	39	09		39	09			39	09	39	09	39	09	35	04
- Post	40	10	40	10	40	10		40	10			40	10	40	10	40	10	36	05
- Sparkasse	41	11	41	11	41	11		41	11			41	11	41	11	41	11	37	06
- Schwerte ZOB	4.43	5.13	5.43	6.13	6.43	7.13		7.43	8.13			17.43	18.13	18.43	19.13	19.43	20.13	20.39	21.08

S = fährt an Schultagen**430**

**430****samstags****sonn- und feiertags****430****DSW21
Schwerte****DO-Hörde - Berghofen - Schwertener Wald -**

Haltestellen	Abfahrtszeiten																	
Dortmund Hörde Bf (Bstg 3)	5.31	6.01		8.01	8.46	9.16		19.46	20.16	20.46		8.01	9.01	10.01	11.01	11.31	19.01	
- Bickefeld	33	03		03	48	18		48	18	48		03	03	03	03	33	03	
- Bickestraße	34	04		04	49	19		49	19	49		04	04	04	04	34	04	
- Emschertor	35	05		05	50	20		50	20	50		05	05	05	05	35	05	
- Kleiberweg	36	06		06	52	22		52	21	51		06	06	06	06	36	06	
- Berghofen Zentrum	37	07		07	54	24		54	22	52		07	07	07	07	37	07	
- Berghofer Schulstraße	37	07		07	54	24		54	22	52		07	07	07	07	37	07	
- Illisweg	38	08		08	55	25		55	23	53		08	08	08	08	38	08	
- Schwertener Wald an	5.40	6.10	usw.	8.10	8.57	9.27	usw.	19.57	20.25	20.55		8.10	9.10	10.10	11.10	11.40	usw.	19.10
- Schwertener Wald ab	5.40	6.10	bis	8.10	8.58	9.28	bis	19.58	20.27	20.56		8.12	9.12	10.12	11.12	11.42	bis	19.12
- Nathe	42	12		12	9.00	30		20.00	29	58		14	14	14	14	44	14	
Schwerte Freischütz	43	13		13	01	31		01	30	59		15	15	15	15	45	15	
- Bergstraße	44	14		14	03	33		03	31	21.00		16	16	16	16	46	16	
- Talweg	46	16		16	05	35		05	33	02		18	18	18	18	48	18	
- Ostendamm	47	17		17	07	37		07	34	03		19	19	19	19	49	19	
- Hastingsallee	48	18		18	09	39		09	35	04		20	20	20	20	50	20	
- Post	49	19		19	10	40		10	36	05		21	21	21	21	51	21	
- Sparkasse	50	20		20	11	41		11	37	06		22	22	22	22	52	22	
- Schwerte ZOB	5.52	6.22		8.22	9.13	9.43		20.13	20.39	21.08		8.24	9.24	10.24	11.24	11.54	19.24	

430

**430****montags bis freitags**

Haltestellen		Abfahrtszeiten																
		S				S												
Schwerte ZOB		4.46	5.16	6.16	6.46	7.16	7.46	17.46	18.16	18.46	19.16	19.46	20.16	20.39				
- Sparkasse		48	18	18	48	18	48	48	18	48	18	48	18	40				
- Post		49	19	19	49	19	49	49	19	49	19	49	19	41				
- Hastingsallee		50	20	20	50	20	50	50	20	50	20	50	20	42				
- Ostendamm		52	22	22	52	22	52	52	22	52	22	52	22	44				
- Talweg		54	24	24	54	24	54	54	24	54	24	54	24	45				
- Bergstraße		56	26	26	56	26	56	56	26	56	26	56	26	47				
- Freischütz		57	27	27	57	27	57	57	27	57	27	57	27	48				
Dortmund Nathe		58	28	28	58	28	58	58	28	58	28	58	28	49				
- Schwerter Wald	an	5.01	5.31	usw. bis	6.31	7.01	7.31	8.01	bis	18.01	18.31	19.01	19.31	20.01	20.31	20.51		
- Schwerter Wald	ab	4.34	5.04	5.34	6.34	6.46	7.04	7.16	7.34	8.04	18.04	18.34	19.04	19.34	20.04	20.34	20.51	
- Illisweg		35	05	35	35	47	05	17	35	05	05	35	05	35	05	35	52	
- Berghöfer Schulstraße		36	06	36	36	48	06	18	36	06	06	36	06	36	06	36	52	
- Berghofen Zentrum	an	4.37	5.07	5.37	6.37	6.49	7.07	7.19	7.37	8.07	18.07	18.37	19.07	19.37	20.07	20.37	20.53	
- Berghofen Zentrum	ab	4.38	5.08	5.38	6.38	6.49	7.08	7.19	7.38	8.08	18.08	18.38	19.08	19.38	20.08	20.38	20.53	
- Kleiberweg		40	10	40	40	51	10	21	40	10	10	40	10	40	10	40	54	
- Emschertor		42	12	42	42	53	12	23	42	12	12	42	12	42	12	42	56	
- Bickestraße		43	13	43	43	54	13	24	43	13	13	43	13	43	13	43	57	
- Bickefeld		44	14	44	44	55	14	25	44	14	14	44	14	44	14	44	58	
- DO-Hörde Bf		4.46	5.16	5.46	6.46	6.57	7.16	7.27	7.46	8.16	18.16	18.46	19.16	19.46	20.16	20.46	20.59	

S = fährt an Schultagen

430**DSW21**
Schwerte - DO-Schwerter Wald -
Berghofen - Hörde**430**

**430****samstags**

Haltestellen	Abfahrtszeiten																	
Schwerte ZOB	6.06	6.36	7.06	7.36		8.16	8.46		16.46	17.16	17.46	18.16	18.46	19.16	19.46	20.16	20.39	
- Sparkasse	07	37	07	37		18	48		48	18	48	18	48	18	48	18	40	
- Post	08	38	08	38		19	49		49	19	49	19	49	19	49	19	41	
- Hastingsallee	09	39	09	39		20	50		50	20	50	20	50	20	50	20	42	
- Ostendamm	11	41	11	41		22	52		52	22	52	22	52	22	52	22	44	
- Talweg	12	42	12	42		24	54		54	24	54	24	54	24	54	24	45	
- Bergstraße	14	44	14	44		26	56		56	26	56	26	56	26	56	26	47	
- Freischütz	15	45	15	45		27	57		57	27	57	27	57	27	57	27	48	
Dortmund Nathe	16	46	16	46		28	58	usw.	58	28	58	28	58	28	58	28	49	
- Schwerter Wald	an	6.18	6.48	7.18	7.48		8.31	9.01	bis	17.01	17.31	18.01	18.31	19.01	19.31	20.01	20.31	20.51
- Schwerter Wald	ab	6.19	6.49	7.19	7.49	8.19	8.34	9.04		17.04	17.34	18.04	18.34	19.04	19.34	20.04	20.34	20.51
- Illisweg		20	50	20	50	20	35	05		05	35	05	35	05	35	05	35	52
- Berghöfer Schulstraße		20	50	20	50	20	36	06		06	36	06	36	06	36	06	36	52
- Berghofen Zentrum	an	6.21	6.51	7.21	7.51	8.21	8.37	9.07		17.07	17.37	18.07	18.37	19.07	19.37	20.07	20.37	20.53
- Berghofen Zentrum	ab	6.21	6.51	7.21	7.51	8.21	8.38	9.08		17.08	17.38	18.08	18.38	19.08	19.38	20.08	20.38	20.53
- Kleiberweg		22	52	22	52	22	40	10		10	40	10	40	10	40	10	40	54
- Emschertor		24	54	24	54	24	42	12		12	42	12	42	12	42	12	42	56
- Bickestraße		25	55	25	55	25	43	13		13	43	13	43	13	43	13	43	57
- Bickefeld		26	56	26	56	26	44	14		14	44	14	44	14	44	14	44	58
- DO-Hörde Bf		6.27	6.57	7.27	7.57	8.27	8.46	9.16		17.16	17.46	18.16	18.46	19.16	19.46	20.16	20.46	20.59

430**DSW21 Schwerte - DO-Schwerter Wald -
Berghofen - Hörde****430**

**430****sonn- und feiertags****430****DSW21 Schwerte - DO-Schwarter Wald -
Berghofen - Hörde**

Haltestellen	Abfahrtszeiten															
Schwerte ZOB	7.36	8.34	9.34	10.34		11.34	12.04		15.34	16.04	16.34	17.04	17.34	18.04	18.34	19.04
- Sparkasse	37	35	35	35		35	05		35	05	35	05	35	05	35	05
- Post	38	36	36	36		36	06		36	06	36	06	36	06	36	06
- Hastingsallee	39	37	37	37		37	07		37	07	37	07	37	07	37	07
- Ostendamm	41	39	39	39		39	09		39	09	39	09	39	09	39	09
- Talweg	42	40	40	40		40	10		40	10	40	10	40	10	40	10
- Bergstraße	44	42	42	42		42	12		42	12	42	12	42	12	42	12
- Freischütz	45	43	43	43		43	13		43	13	43	13	43	13	43	13
Dortmund Nathe	46	44	44	44		44	14	usw.	44	14	44	14	44	14	44	14
- Schwarter Wald an	7.48	8.46	9.46	10.46		11.46	12.16	bis	15.46	16.16	16.46	17.16	17.46	18.16	18.46	19.16
- Schwarter Wald ab	7.49	8.49	9.49	10.49	11.19	11.49	12.19		15.49	16.19	16.49	17.19	17.49	18.19	18.49	19.19
- Illisweg	50	50	50	50	20	50	20		50	20	50	20	50	20	50	20
- Berghöfer Schulstraße	50	50	50	50	20	50	20		50	20	50	20	50	20	50	20
- Berghofen Zentrum an	7.51	8.51	9.51	10.51	11.21	11.51	12.21		15.51	16.21	16.51	17.21	17.51	18.21	18.51	19.21
- Berghofen Zentrum ab	7.51	8.51	9.51	10.51	11.21	11.51	12.21		15.51	16.21	16.51	17.21	17.51	18.21	18.51	19.21
- Kleiberweg	52	52	52	52	22	52	22		52	22	52	22	52	22	52	22
- Emschertor	54	54	54	54	24	54	24		54	24	54	24	54	24	54	24
- Bickestraße	55	55	55	55	25	55	25		55	25	55	25	55	25	55	25
- Bickefeld	56	56	56	56	26	56	26		56	26	56	26	56	26	56	26
- DO-Hörde Bf	7.57	8.57	9.57	10.57	11.27	11.57	12.27		15.57	16.27	16.57	17.27	17.57	18.27	18.57	19.27

430



431

**DO-Schwerter Wald - Aplerbeck - Sölde -
Solderholz - Lichtendorf
und zurück**

431



431

**431****montags bis freitags****samstags****431****DO-Schwerter Wald - Aplerbeck - Sölde - Sölderholz - Lichtendorf**

Haltestellen	Abfahrtszeiten																		
Schwerter Wald	5.34	6.04	20.34							6.33	8.33	9.04	20.34						
Falterweg	35	05	35							34	34	05	35						
Schewenort	36	06	36							35	35	06	36						
DO-Aplerbeck Süd Bf	37	07	37							36	36	07	37						
Leineweg	38	08	38							37	37	08	38						
Aplerbecker Schulstraße	39	09	39							38	38	09	39						
Gruelsiepenstraße	40	10	40							39	39	10	40						
Witthausstraße	41	11	41							40	40	11	41						
Benediktinerstraße	42	12	42							41	41	12	42						
Aplerbeck Markt	43	14	44							42	42	14	44						
Aplerbeck	an	5.44	6.15	20.45						6.43	8.43	9.15	20.45						
Aplerbeck	ab	5.45	6.16	20.46	21.20	21.50	22.20	23.20		6.46	8.46	9.16	20.46	21.20	21.50	22.20	23.20		
Lübckerhofstraße	46	18	48	21	51	21	21	21		47	18	48	21	51	21	21	21		
Vieselerhofstraße	47	19	49	22	52	22	22	22		48	19	49	22	52	22	22	22		
Köln-Berliner Straße	47	19	49	22	52	22	22	22		48	19	49	22	52	22	22	22		
Schleefstraße	48	20	alle	50	23	53	23	23.23		49	alle	49	20	alle	50	23	53	23	23.23
Aplerbeck Gewerbegebiet	50	22	30	52	25	55	25	25		51	30	51	22	30	52	25	55	25	25
Bauhaus Aplerbeck	51	23	Min.	53	26	56	26	26		52	Min.	52	23	Min.	53	26	56	26	26
Holtchen	52	24	54	27	57	27	27	27		53	24	54	27	57	27	27	27	27	27
Sölde Friedhof	54	26	56	29	59	29	23.25	23.25		55	26	56	29	59	29	23.25	23.25	23.25	23.25
Nathmerichstraße	55	27	57	30	22.00	30	26	26		56	27	57	30	22.00	30	26	26	26	26
DO-Sölde Bf	an	5.56	6.28	20.58	21.31	22.01	22.31	23.27		6.57	8.57	9.28	20.58	21.31	22.01	22.31	23.27	23.27	23.27
DO-Sölde Bf	ab	5.56	6.28	20.58	21.31	22.01	22.31	23.29		6.57	8.57	9.28	20.58	21.31	22.01	22.31	23.29	23.29	23.29
Schlagbaumstraße	57	29	59	32	02	32	30	30		58	29	59	32	02	32	30	30	30	30
Primeistraße	59	31	21.01	34	04	34	32	32		7.00	31	31	21.01	34	04	34	32	32	32
Agavenstraße	6.00	32	02	35	05	35	33	33		01	32	32	02	35	05	35	33	33	33
Gladiolenstraße	01	33	03	36	06	36	34	34		02	33	33	03	36	06	36	34	34	34
Bodieckstraße	02	34	04	37	07	37	35	35		03	34	34	04	37	07	37	35	35	35
Resedastraße	03	35	05	38	08	38	36	36		04	35	35	05	38	08	38	36	36	36
Sölderholz	04	36	06	39	09	39	37	37		05	36	36	06	39	09	39	37	37	37
Eichholzstraße	05	38	08	40	10	40	38	38		06	38	38	08	40	10	40	38	38	38
Lambergstraße	06	39	09	41	11	41	39	39		07	39	39	09	41	11	41	39	39	39
Lichtendorf	6.08	6.41	21.11	21.43	22.13	22.43	23.41	23.41		7.09	9.09	9.41	21.11	21.43	22.13	22.43	23.41	23.41	23.41

431

**431****sonn- und feiertags****431****DSW21
Sölderholz - Lichtendorf
DO-Schwerter Wald - Aplerbeck - Sölde -**

Haltestellen		Abfahrtszeiten										
Schwerter Wald		9.33	10.33	11.33	12.18		19.18					
Falterweg		34	34	34	19		19					
Schewenort		35	35	35	20		20					
DO-Aplerbeck Süd Bf		36	36	36	21		21					
Leineweg		37	37	37	22		22					
Aplerbecker Schulstraße		38	38	38	23		23					
Gruelsiepenstraße		39	39	39	24		24					
Witthausstraße		40	40	40	25		25					
Benediktinerstraße		41	41	41	26		26					
Aplerbeck Markt		42	42	42	27		27					
Aplerbeck	an	9.43	10.43	11.43	12.28		19.28					
Aplerbeck	ab	8.45	9.45	10.45	11.45	12.30	19.30	20.20	21.20	22.20	23.20	
Lübckerhofstraße		46	46	46	31		31	21	21	21	21	
Vieselerhofstraße		47	47	47	32		32	22	22	22	22	
Köln-Berliner Straße		47	47	47	32		32	22	22	22	22	
Schleefstraße		8.48	9.48	10.48	11.48	12.33	alle	19.33	20.23	21.23	22.23	23.23
Aplerbeck Gewerbegebiet							30					
Bauhaus Aplerbeck							Min.					
Holtchen												
Sölde Friedhof		8.50	9.50	10.50	11.50	12.35		19.35	20.25	21.25	22.25	23.25
Nathmerichstraße		51	51	51	36		36	26	26	26	26	
DO-Sölde Bf	an	8.52	9.52	10.52	11.52	12.37		19.37	20.27	21.27	22.27	23.27
DO-Sölde Bf	ab	8.52	9.52	10.52	11.52	12.37		19.37	20.29	21.29	22.29	23.29
Schlagbaumstraße		53	53	53	38		38	30	30	30	30	
Primeistraße		55	55	55	40		40	32	32	32	32	
Agavenstraße		56	56	56	41		41	33	33	33	33	
Gladiolenstraße		57	57	57	42		42	34	34	34	34	
Bodieckstraße		58	58	58	43		43	35	35	35	35	
Resedastraße		59	59	59	44		44	36	36	36	36	
Sölderholz		9.00	10.00	11.00	12.00	45		45	37	37	37	37
Eichholzstraße		01	01	01	46		46	38	38	38	38	
Lambergstraße		02	02	02	47		47	39	39	39	39	
Lichtendorf		9.04	10.04	11.04	12.04	12.49		19.49	20.41	21.41	22.41	23.41

431

**431****montags bis freitags****431****DSW21
Aplerbeck - Schwerter Wald
DO-Lichtendorf - Sölderholz - Söide -**

Haltestellen	Abfahrtszeiten																					
Lichtendorf	4.56	5.16	5.46	6.18	6.48	7.18	7.48	8.18	8.48			☒	☒		☒	20.18	20.49	21.19	21.49	22.19	22.52	23.52
Lambergstraße	58	18	48	20	50	20	50	20	50							20	51	21	51	21	54	54
Eichholzstraße	59	19	49	21	51	21	51	21	51							21	52	22	52	22	55	55
Sölderholz	5.00	20	50	23	53	23	53	23	53							23	53	23	53	23	56	56
Resedastraße	01	21	51	24	54	24	54	24	54							24	54	24	54	24	57	57
Bodieckstraße	02	22	52	25	55	25	55	25	55							25	55	25	55	25	58	58
Gladiolenstraße	03	23	53	26	56	26	56	26	56							26	56	26	56	26	59	59
Agavenstraße	04	24	54	27	57	27	57	27	57							27	57	27	57	27	23.00	0.00
Primelstraße	05	25	55	28	58	28	58	28	58							28	58	28	58	28	01	01
Schlagbaumstraße	06	26	56	29	59	29	59	29	59							29	59	29	59	29	02	02
DO-Söide Bf	an	5.08	5.28	5.58	6.31	7.01	7.31	8.01	8.31	9.01						20.31	21.01	21.31	22.01	22.31	23.04	0.04
DO-Söide Bf	ab	5.08	5.28	5.58	6.31	7.01	7.31	8.01	8.31	9.01						20.31	21.01	21.31	22.01	22.31	23.04	0.04
Nathmerichstraße	09	29	59	32	02	32	02	32	02						32	02	32	02	32	05	05	
Söide Friedhof	5.10	5.30	6.00	33	03	33	03	33	03						33	03	33	03	33	23.06	0.06	
Holtchen				35	05	35	05	35	05						35	05	35	05	35			
Bauhaus Aplerbeck				36	06	36	06	36	06	alle					36	06	36	06	36			
Aplerbeck Gewerbegebiet				37	07	37	07	37	07	30					37	07	37	07	37			
Schleefstraße	5.12	5.32	6.02	39	09	39	09	39	09	Min.					39	09	39	09	39	23.08	0.08	
Köln-Berliner Straße	12	32	02	39	09	39	09	39	09						39	09	39	09	39	08	08	
Vieselerhofstraße	13	33	03	40	10	40	10	40	10						40	10	40	10	40	09	09	
Lübckerhofstraße	14	34	04	41	11	41	11	41	11						41	11	41	11	41	10	10	
Aplerbeck ☐	an	5.15	5.35	6.05	6.43	7.13	7.43	8.13	8.43	9.13						20.43	21.12	21.42	22.12	22.42	23.11	0.11
Aplerbeck ☐	ab	5.17	5.37	6.07	6.45	7.15	7.45	8.15	8.45	9.15						20.45						
Aplerbeck Markt	18	38	08	46	16	46	16	46	16						46							
Benediktinerstraße	19	39	09	47	17	47	17	47	17						47							
Witthausstraße	20	40	10	48	18	48	18	48	18						48							
Gruelsiepenstraße	21	41	11	49	19	49	19	49	19						49							
Aplerbecker Schulstraße	22	42	12	50	20	50	20	50	20						50							
Leineweg	23	43	13	51	21	51	21	51	21						51							
DO-Aplerbeck Süd Bf	24	44	14	52	22	52	22	52	22						52							
Schewenort	25	45	15	53	23	53	23	53	23						53							
Falterweg	26	46	16	54	24	54	24	54	24						54							
Schwerter Wald	5.27	5.47	6.17	6.56	7.26	7.56	8.26	8.56	9.26						20.56							

☒ = fährt als Linie 439 weiter in Richtung Schwerter Wald

431

**431****samstags****431****DSW21 Aplerbeck - Schwerter Wald DO-Lichtendorf - Sölderholz - Söide -**

Haltestellen	Abfahrtszeiten																	
Lichtendorf	6.20	7.20	7.50	8.20	8.48	9.18	9.48	10.18			☒	☒	☒		☒			
Lambergstraße	22	22	52	22	50	20	50	20		50	20	51	21	51	21	54	54	
Eichholzstraße	23	23	53	23	51	21	51	21		51	21	52	22	52	22	55	55	
Sölderholz	24	24	54	24	53	23	53	23		53	23	53	23	53	23	56	56	
Resedastraße	25	25	55	25	54	24	54	24		54	24	54	24	54	24	57	57	
Bodieckstraße	26	26	56	26	55	25	55	25		55	25	55	25	55	25	58	58	
Gladiolenstraße	27	27	57	27	56	26	56	26		56	26	56	26	56	26	59	59	
Agavenstraße	28	28	58	28	57	27	57	27		57	27	57	27	57	27	23.00	0.00	
Primelstraße	29	29	59	29	58	28	58	28		58	28	58	28	58	28	01	01	
Schlagbaumstraße	30	30	8.00	30	59	29	59	29		59	29	59	29	59	29	02	02	
DO-Sölde Bf	an	6.32	7.32	8.02	8.32	9.01	9.31	10.01	10.31		20.01	20.31	21.01	21.31	22.01	22.31	23.04	0.04
DO-Sölde Bf	ab	6.32	7.32	8.02	8.32	9.01	9.31	10.01	10.31		20.01	20.31	21.01	21.31	22.01	22.31	23.04	0.04
Nathmerichstraße		33	33	03	33	02	32	02	32		02	32	02	32	02	32	05	05
Sölde Friedhof		6.34	34	04	34	03	33	03	33		03	33	03	33	03	33	23.06	0.06
Holtchen			36	06	36	05	35	05	35		05	35	05	35	05	35		
Bauhaus Aplerbeck			37	07	37	06	36	06	36	alle	06	36	06	36	06	36		
Aplerbeck Gewerbegebiet			38	08	38	07	37	07	37	30	07	37	07	37	07	37		
Schleefstraße		6.36	40	10	40	09	39	09	39	Min.	09	39	09	39	09	39	23.08	0.08
Köln-Berliner Straße		36	40	10	40	09	39	09	39		09	39	09	39	09	39	08	08
Vieselerhofstraße		37	41	11	41	10	40	10	40		10	40	10	40	10	40	09	09
Lübckerhofstraße		38	42	12	42	11	41	11	41		11	41	11	41	11	41	10	10
Aplerbeck ☐	an	6.39	7.43	8.13	8.43	9.13	9.43	10.13	10.43		20.13	20.43	21.12	21.42	22.12	22.42	23.11	0.11
Aplerbeck ☐	ab	6.45	7.45	8.15	8.45	9.15	9.45	10.15	10.45		20.15							
Aplerbeck Markt		46	46	16	46	16	46	16	46		16							
Benediktinerstraße		47	47	17	47	17	47	17	47		17							
Witthausstraße		48	48	18	48	18	48	18	48		18							
Gruelsiepenstraße		49	49	19	49	19	49	19	49		19							
Aplerbecker Schulstraße		50	50	20	50	20	50	20	50		20							
Leineweg		51	51	21	51	21	51	21	51		21							
DO-Aplerbeck Süd Bf		52	52	22	52	22	52	22	52		22							
Schewenort		53	53	23	53	23	53	23	53		23							
Falterweg		54	54	24	54	24	54	24	54		24							
Schwerter Wald		6.55	7.55	8.25	8.55	9.26	9.56	10.26	10.56		20.26							

☒ = fährt als Linie 439 weiter in Richtung Schwerter Wald

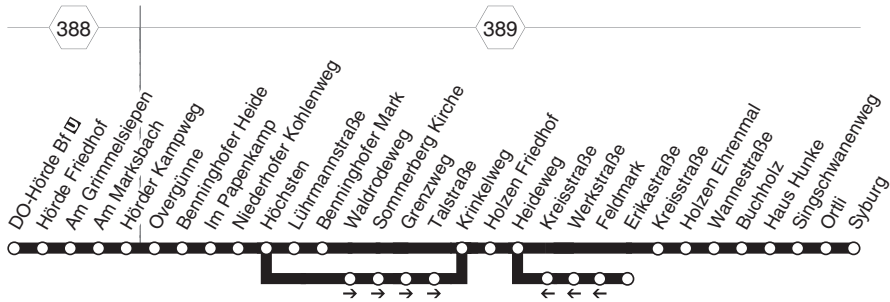
431

**431****sonn- und feiertags****431****DSW21
Aplerbeck - Schwerter Wald
DO-Lichtendorf - Sölderholz - Söide -**

Haltestellen	Abfahrtszeiten																			
Lichtendorf	8.18	9.18	10.18	11.18	12.18	13.08	13.38	14.08	14.38				X	X	X	20.52	21.52	22.52	23.52	
Lambergstraße	20	20	20	20	20	10	40	10	40				40	10	54	54	54	54	54	
Eichholzstraße	21	21	21	21	21	11	41	11	41				41	11	55	55	55	55	55	
Sölderholz	22	22	22	22	22	12	42	12	42				42	12	56	56	56	56	56	
Resedastraße	23	23	23	23	23	13	43	13	43				43	13	57	57	57	57	57	
Bodieckstraße	24	24	24	24	24	14	44	14	44				44	14	58	58	58	58	58	
Gladiolenstraße	25	25	25	25	25	15	45	15	45				45	15	59	59	59	59	59	
Agavenstraße	26	26	26	26	26	16	46	16	46				46	16	20.00	21.00	22.00	23.00	0.00	
Primelstraße	27	27	27	27	27	17	47	17	47				47	17	01	01	01	01	01	
Schlagbaumstraße	28	28	28	28	28	18	48	18	48				48	18	02	02	02	02	02	
DO-Söide Bf	an	8.30	9.30	10.30	11.30	12.30	13.20	13.50	14.20	14.50				18.50	19.20	20.04	21.04	22.04	23.04	0.04
DO-Söide Bf	ab	8.32	9.32	10.32	11.32	12.32	13.20	13.50	14.20	14.50				18.50	19.20	20.04	21.04	22.04	23.04	0.04
Nathmerichstraße		33	33	33	33	33	21	51	21	51				51	21	05	05	05	05	05
Söide Friedhof		8.34	9.34	10.34	11.34	12.34	13.22	13.52	14.22	14.52				18.52	19.22	20.06	21.06	22.06	23.06	0.06
Holtchen																				
Bauhaus Aplerbeck										alle										
Aplerbeck Gewerbegebiet										30										
Schleefstraße		8.36	9.36	10.36	11.36	12.36	13.24	13.54	14.24	14.54	Min.	18.54	19.24	20.08	21.08	22.08	23.08	0.08		
Köln-Berliner Straße		36	36	36	36	36	24	54	24	54		54	24	08	08	08	08	08	08	08
Vieselerhofstraße		37	37	37	37	37	25	55	25	55		55	25	09	09	09	09	09	09	09
Lübckerhofstraße		38	38	38	38	38	26	56	26	56		56	26	10	10	10	10	10	10	10
Aplerbeck	an	8.39	9.39	10.39	11.39	12.39	13.27	13.57	14.27	14.57		18.57	19.27	20.11	21.11	22.11	23.11	0.11		
Aplerbeck	ab	8.45	9.45	10.45	11.45	12.45	13.30	14.00	14.30	15.00		19.00								
Aplerbeck Markt		46	46	46	46	46	31	01	31	01		01								
Benediktinerstraße		47	47	47	47	47	32	02	32	02		02								
Witthausstraße		48	48	48	48	48	33	03	33	03		03								
Gruelsiepenstraße		49	49	49	49	49	34	04	34	04		04								
Aplerbecker Schulstraße		50	50	50	50	50	35	05	35	05		05								
Leineweg		51	51	51	51	51	36	06	36	06		06								
DO-Aplerbeck Süd Bf		52	52	52	52	52	37	07	37	07		07								
Schewenort		53	53	53	53	53	38	08	38	08		08								
Falterweg		54	54	54	54	54	39	09	39	09		09								
Schwerter Wald		8.55	9.55	10.55	11.55	12.55	13.40	14.10	14.40	15.10		19.10								

X = fährt als Linie 439 weiter in Richtung Schwerter Wald

431

**432****432****DSW21**
DO-Hörde - Benninghofen - Höchst -
Holzen - Syburg
und zurück

**432****montags bis freitags****432****DSW21
Holzen - Syburg
DO-Hörde - Benninghofen - Höchststen -**

Haltestellen	Abfahrtszeiten																	
DO-Hörde Bf (Bstg 1)	5.02	5.32	6.02	6.32	7.02	7.32	8.02	8.32	9.02	9.32		20.32	21.02	21.30	22.00	22.30	23.00	23.35
Hörde Friedhof	03	33	03	33	03	33	03	33	03	33		33	03	31	01	31	01	36
Am Grimmelsiepen	04	34	04	34	04	34	04	34	04	34		34	04	32	02	32	02	37
Am Marksbach	05	35	05	35	05	35	05	35	05	35		35	05	33	03	33	03	38
Hörder Kampweg	06	36	06	36	06	36	06	36	06	36		36	06	34	04	34	04	39
Overgünne	07	37	07	37	07	37	07	37	07	37		37	07	35	05	35	05	40
Benninghofer Heide	09	39	09	39	09	39	09	39	09	39		39	09	37	07	37	07	42
Im Papenkamp	10	40	10	40	10	40	10	40	10	40		40	10	38	08	38	08	43
Niederhofer Kohlenweg	10	40	10	40	10	40	10	40	10	40		40	10	38	08	38	08	43
Höchststen an	5.11	5.41	6.11	6.41	7.11	7.41	8.11	8.41	9.11	9.41	20.41	21.11	21.39	22.09	22.39	23.09	23.44	
Höchststen ab	5.12	5.42	6.12	6.42	7.12	7.42	8.12	8.42	9.12	9.42	20.42	21.12	21.40	22.10	22.40	23.10	23.45	
Lührmannstraße	13	43	13	43	13	43	13	43	13	43	43	13		11		11		
Benninghofer Mark	5.14	5.44	6.14	6.44	7.14	7.44	8.14	8.44	9.14	9.44	20.44	21.14		22.12		23.12		
Waldrodeweg													21.41		22.41		23.46	
Sommerberg Kirche										usw. bis			42		42		47	
Grenzweg													43		43		48	
Talstraße													44		44		49	
Krinkelweg	5.15	5.45	6.15	6.45	7.15	7.45	8.15	8.45	9.15	9.45	20.45	21.15	45	22.13	45	23.13	50	
Holzen Friedhof	16	46	16	46	16	46	16	46	16	46	46	16	46	14	46	14	51	
Heideweg	17	47	6.17	47	7.17	47	8.17	47	9.17	47	47	17	47	15	47	15	52	
Erikastraße	5.18	5.48		6.48		7.48		8.48		9.48	20.48	21.18	21.48	22.16	22.48	23.16	23.53	
Kreisstraße			6.18		7.18		8.18		9.18									
Holzen Ehrenmal			19		19		19		19									
Wannestraße			21		21		21		21									
Buchholz			22		22		22		22									
Haus Hunke			22		22		22		22									
Singschwanenweg			23		23		23		23									
Ortli			24		24		24		24									
Syburg			6.25		7.25		8.25		9.25									

Weitere Fahrtmöglichkeiten in Richtung Höchststen mit der Linie 433 oder 434

432

**432****samstags****432****DSW21
Holzen - Syburg
DO-Hörde - Benninghofen - Höchst -**

Haltestellen	Abfahrtszeiten																							
DO-Hörde Bf (Bstg 1)	6.30	7.30	8.30	9.30	10.32	11.02	11.32	12.02	12.32									20.32	21.02	21.30	22.00	22.30	23.00	23.35
Hörde Friedhof	31	31	31	31	33	03	33	03	33									33	03	31	01	31	01	36
Am Grimmelsiepen	32	32	32	32	34	04	34	04	34									34	04	32	02	32	02	37
Am Marksbach	33	33	33	33	35	05	35	05	35									35	05	33	03	33	03	38
Hörder Kampweg	34	34	34	34	36	06	36	06	36									36	06	34	04	34	04	39
Overgünne	35	35	35	35	37	07	37	07	37									37	07	35	05	35	05	40
Benninghofer Heide	37	37	37	37	39	09	39	09	39									39	09	37	07	37	07	42
Im Papenkamp	38	38	38	38	40	10	40	10	40									40	10	38	08	38	08	43
Niederhofer Kohlenweg	38	38	38	38	40	10	40	10	40									40	10	38	08	38	08	43
Höchsten an	6.39	7.39	8.39	9.39	10.41	11.11	11.41	12.11	12.41									20.41	21.11	21.39	22.09	22.39	23.09	23.44
Höchsten ab	6.40	7.40	8.40	9.40	10.42	11.12	11.42	12.12	12.42									20.42	21.12	21.40	22.10	22.40	23.10	23.45
Lührmannstraße	41	41	41	41	43	13	43	13	43									43	13		11		11	
Benninghofer Mark	6.42	7.42	8.42	9.42	10.44	11.14	11.44	12.14	12.44									20.44	21.14		22.12		23.12	
Waldrodeweg										usw.										21.41		22.41		23.46
Sommerberg Kirche										bis										42		42		47
Grenzweg																				43		43		48
Talstraße																				44		44		49
Krinkelweg	6.43	7.43	8.43	9.43	10.45	11.15	11.45	12.15	12.45									20.45	21.15	45	22.13	45	23.13	50
Holzen Friedhof	44	44	44	44	46	16	46	16	46									46	16	46	14	46	14	51
Heideweg	6.45	7.45	8.45	9.45	10.47	11.17	47	12.17	47									47	17	47	15	47	15	52
Erikastraße							11.48		12.48									20.48	21.18	21.48	22.16	22.48	23.16	23.53
Kreisstraße	6.46	7.46	8.46	9.46	10.48	11.18		12.18																
Holzen Ehrenmal	47	47	47	47	49	19		19																
Wannestraße	49	49	49	49	51	21		21																
Buchholz	50	50	50	50	52	22		22																
Haus Hunke	50	50	50	50	52	22		22																
Singschwanenweg	51	51	51	51	53	23		23																
Ortli	52	52	52	52	54	24		24																
Syburg	6.53	7.53	8.53	9.53	10.55	11.25		12.25																

Weitere Fahrmöglichkeiten in Richtung Höchst mit der Linie 433 oder 434

432

**432****sonn- und feiertags****432****DSW21
Holzen - Syburg**
DO-Hörde - Benninghofen - Höchst -

Haltestellen	Abfahrtszeiten																	
DO-Hörde Bf (Bstg 1)	8.30	9.30	10.30	11.30	12.00	12.30	13.00		19.00	19.30	20.00	20.30	21.00	21.30	22.00	22.30	23.00	23.35
Hörde Friedhof	31	31	31	31	01	31	01		01	31	01	31	01	31	01	31	01	36
Am Grimmsiepen	32	32	32	32	02	32	02		02	32	02	32	02	32	02	32	02	37
Am Marksbach	33	33	33	33	03	33	03		03	33	03	33	03	33	03	33	03	38
Hörder Kampweg	34	34	34	34	04	34	04		04	34	04	34	04	34	04	34	04	39
Overgünne	35	35	35	35	05	35	05		05	35	05	35	05	35	05	35	05	40
Benninghofer Heide	37	37	37	37	07	37	07		07	37	07	37	07	37	07	37	07	42
Im Papenkamp	38	38	38	38	08	38	08		08	38	08	38	08	38	08	38	08	43
Niederhofer Kohlenweg	38	38	38	38	08	38	08		08	38	08	38	08	38	08	38	08	43
Höchst an	8.39	9.39	10.39	11.39	12.09	12.39	13.09		19.09	19.39	20.09	20.39	21.09	21.39	22.09	22.39	23.09	23.44
Höchst ab	8.40	9.40	10.40	11.40	12.10	12.40	13.10		19.10	19.40	20.10	20.40	21.10	21.40	22.10	22.40	23.10	23.45
Lührmannstraße	41	41	41	41	11	41	11		11	11	11	11	11	11	11	11	11	
Benninghofer Mark	8.42	9.42	10.42	11.42	12.12	12.42	13.12		19.12	20.12	21.12	22.12	23.12					
Walddeweg								usw.		19.41	20.41	21.41	22.41	23.46				
Sommerberg Kirche								bis		42	42	42	42	47				
Grenzweg										43	43	43	43	48				
Talstraße										44	44	44	44	49				
Krinkelweg	8.43	9.43	10.43	11.43	12.13	12.43	13.13		19.13	45	20.13	45	21.13	45	22.13	45	23.13	50
Holzen Friedhof	44	44	44	44	14	44	14		14	46	14	46	14	46	14	46	14	51
Heideweg	8.45	9.45	10.45	11.45	12.15	12.45	13.15		19.15	47	15	47	15	47	15	47	15	52
Erikastraße										19.48	20.16	20.48	21.16	21.48	22.16	22.48	23.16	23.53
Kreisstraße	8.46	9.46	10.46	11.46	12.16	12.46	13.16		19.16									
Holzen Ehrenmal	47	47	47	47	17	47	17		17									
Wannestraße	49	49	49	49	19	49	19		19									
Buchholz	50	50	50	50	20	50	20		20									
Haus Hunke	50	50	50	50	20	50	20		20									
Singschwanenweg	51	51	51	51	21	51	21		21									
Ortli	52	52	52	52	22	52	22		22									
Syburg	8.53	9.53	10.53	11.53	12.23	12.53	13.23		19.23									

Weitere Fahrmöglichkeiten in Richtung Höchst mit der Linie 433 oder 434

432

**432****montags bis freitags**

Haltestellen	Abfahrtszeiten																																									
						S	S				S						S																									
Syburg	5.34					6.34					7.34					8.34					9.34					10.34																
Ortli	35					35					35					35					35					35																
Singschwanenweg	35					35					35					35					35					35																
Haus Hunke	36					36					36					36					36					36																
Buchholz	37					37					37					37					37					37																
Wannestraße	38					38					38					38					38					38																
Holzen Ehrenmal	5.40					6.40					7.40					8.40					9.40					10.40																
Erikastraße	5.19			6.09			6.44			6.54			7.09			8.09			9.09			10.09																				
Feldmark	20			10			45			55			10			10			10			10																				
Werkstraße	21			11			46			56			11			11			11			11																				
Kreisstraße	22			5.41			12			6.41			47			57			12			7.41			12			8.41			12			9.41			12			10.41		
Heideweg	23		43		13		43		48		58		13		7.28		43		7.58		13		43		13		43		13		43		13		43							
Holzen Friedhof	24		44		14		44		49		59		14		29		44		59		14		44		14		44		14		44		14		44							
Krinkelweg	25		45		15		45		50		7.00		15		30		45		8.00		15		45		15		45		15		45		15		45							
Benninghofer Mark	4.47		5.07		27		47		17		47		52		02		17		32		47		02		17		47		17		47		17		47							
Lührmannstraße	48		08		28		48		18		48		53		03		18		33		48		03		18		48		18		48		18		48							
Höchsten	49		09		29		49		19		49		54		04		19		34		49		04		19		49		19		49		19		49							
Niederhofer Kohlenweg	50		10		30		50		20		50		55		05		20		35		50		05		20		50		20		50		20		50							
Im Papenkamp	51		11		31		51		21		51		56		06		21		36		51		06		21		51		21		51		21		51							
Benninghofer Heide	52		12		32		52		22		52		57		07		22		37		52		07		22		52		22		52		22		52							
Overgünne	54		14		34		54		24		54		59		09		24		39		54		09		24		54		24		54		24		54							
Hörder Kampweg	55		15		35		55		25		55		7.00		10		25		40		55		10		25		55		25		55		25		55							
Am Marksbach	56		16		36		56		26		56		01		11		26		41		56		11		26		56		26		56		26		56							
Am Grimmsiepen	57		17		37		57		27		57		02		12		27		42		57		12		27		57		27		57		27		57							
Hörde Friedhof	58		18		38		58		28		58		03		13		28		43		58		13		28		58		28		58		28		58							
DO-Hörde Bf (Bstg 2)	5.00		5.20		5.40		6.00		6.30		7.00		7.05		7.15		7.30		7.45		8.00		8.15		8.30		9.00		9.30		10.00		10.30		11.00							

S = fährt an Schultagen

Alle Fahrzeuge fahren weiter in Richtung Wellinghofen

432**DSW21**
Benninghofen - Hörde
DO-Syburg - Holzen - Höchsten -**432**

**432****montags bis freitags****432****DSW21 DO-Syburg - Holzen - Höchsten -
Benninghofen - Hörde**

Haltestellen	Abfahrtszeiten														
Syburg	11.34	12.34	13.34	20.14											
Ortli	35	35	35	15											
Singschwanenweg	35	35	35	15											
Haus Hunke	36	36	36	16											
Buchholz	37	37	37	17											
Wannestraße	38	38	38	18											
Holzen Ehrenmal	11.40	12.40	13.40	20.20											
Erikastraße	11.09	12.09	13.09	20.09	20.53	21.23	21.53	22.23	22.53	23.23	23.53				
Feldmark	10	10	10	10	54	24	54	24	54	24	54				
Werkstraße	11	11	11	11	55	25	55	25	55	25	55				
Kreisstraße	12	11.41	12	12.41	12	13.41	12	20.21	56	26	56	26	56	26	56
Heideweg	13	43	13	43	13	43	13	23	57	27	57	27	57	27	57
Holzen Friedhof	14	44	14	44	14	44	14	24	58	28	58	28	58	28	58
Krinkelweg	15	45	15	45	15	45	15	25	59	29	59	29	59	29	59
Benninghofer Mark	17	47	17	47	17	47	17	27	21.01	31	22.01	31	23.01	31	0.01
Lührmannstraße	18	48	18	48	18	48	18	28	02	32	02	32	02	32	02
Höchsten	19	49	19	49	19	49	19	29	03	33	03	33	03	33	03
Niederhofer Kohlenweg	20	50	20	50	20	50	20	30	04	34	04	34	04	34	04
Im Papenkamp	21	51	21	51	21	51	21	31	05	35	05	35	05	35	05
Benninghofer Heide	22	52	22	52	22	52	22	32	06	36	06	36	06	36	06
Overgünne	24	54	24	54	24	54	24	34	07	37	07	37	07	37	07
Hörder Kampweg	25	55	25	55	25	55	25	35	07	37	07	37	07	37	07
Am Marksbach	26	56	26	56	26	56	26	36	08	38	08	38	08	38	08
Am Grimmelsepen	27	57	27	57	27	57	27	37	09	39	09	39	09	39	09
Hörde Friedhof	28	58	28	58	28	58	28	38	10	40	10	40	10	40	10
DO-Hörde Bf (Bstg 2)	11.30	12.00	12.30	13.00	13.30	14.00	20.30	20.40	21.12	21.42	22.12	22.42	23.12	23.42	0.12

Alle Fahrzeuge fahren weiter in Richtung Wellinghofen

432

**432****samstags****432****DSW21
Benninghofen - Hörde**
DO-Syburg - Holzen - Höchst -

Haltestellen	Abfahrtszeiten																	
Syburg	6.02	7.02	8.02	9.04	11.04	11.34								20.14				
Ortli	03	03	03	05	05	35								15				
Singschwanenweg	03	03	03	05	05	35								15				
Haus Hunke	04	04	04	06	06	36								16				
Buchholz	05	05	05	07	07	37								17				
Wannestraße	06	06	06	08	08	38								18				
Holzen Ehrenmal	6.08	7.08	8.08	9.10	11.10	11.40								20.20				
Erikastraße			7.37	8.39					12.09			20.09		20.53	21.23			23.53
Feldmark			38	40					10			10		54	24			54
Werkstraße			39	41					11			11		55	25			55
Kreisstraße	6.09	7.09	40	8.09	42	9.11	11.11	11.41	12			12	20.21	56	26			56
Heideweg	11	11	41	11	43	13	usw.	13	43	13	usw.	13	23	57	27			57
Holzen Friedhof	12	12	42	12	44	14	bis	14	44	14	bis	14	24	58	28			58
Krinkelweg	13	13	43	13	45	15		15	45	15		15	25	59	29			59
Benninghofer Mark	15	15	45	15	47	17		17	47	17		17	27	21.01	31			0.01
Lührmannstraße	16	16	46	16	48	18		18	48	18		18	28	02	32	usw.		02
Höchst	17	17	47	17	49	19		19	49	19		19	29	03	33	bis		03
Niederhofer Kohlenweg	18	18	48	18	50	20		20	50	20		20	30	04	34			04
Im Papenkamp	19	19	49	19	51	21		21	51	21		21	31	05	35			05
Benninghofer Heide	20	20	50	20	52	22		22	52	22		22	32	06	36			06
Overgünne	21	21	51	21	54	24		24	54	24		24	34	07	37			07
Hörder Kampweg	22	22	52	22	55	25		25	55	25		25	35	07	37			07
Am Marksbach	23	23	53	23	56	26		26	56	26		26	36	08	38			08
Am Grimmsiepen	24	24	54	24	57	27		27	57	27		27	37	09	39			09
Hörde Friedhof	25	25	55	25	58	28		28	58	28		28	38	10	40			10
DO-Hörde Bf (Bstg 2)	6.27	7.27	7.57	8.27	9.00	9.30		11.30	12.00	12.30		20.30	20.40	21.12	21.42			0.12

Alle Fahrzeuge fahren weiter in Richtung Wellinghofen

432

**432****sonn- und feiertags****432****DSW21 DO-Syburg - Holzen - Höchsten -
Benninghofen - Hörde**

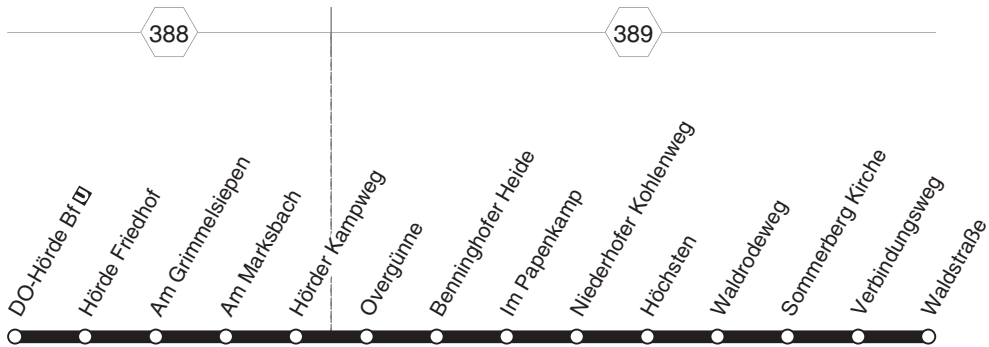
Haltestellen	Abfahrtszeiten													
Syburg	9.32	10.02				12.02	12.32			19.02	19.47			
Orti	33	03				03	33			03	48			
Singschwanenweg	33	03				03	33			03	48			
Haus Hunke	34	04				04	34			04	49			
Buchholz	35	05				05	35			05	50			
Wannestraße	36	06				06	36			06	51			
Holzen Ehrenmal	9.38	10.08				12.08	12.38			19.08	19.53			
Erikastraße												20.23	20.53	23.53
Feldmark												24	54	54
Werkstraße												25	55	55
Kreisstraße	9.39	10.09				12.09	12.39			19.09	19.54	26	56	56
Heideweg	8.41	41	11	10.41	usw.	11.41	11	41	usw.	11	56	27	57	57
Holzen Friedhof	42	42	12	42	bis	42	12	42	bis	12	57	28	58	58
Krinkelweg	43	43	13	43		43	13	43		13	58	29	59	59
Benninghofer Mark	45	45	15	45		45	15	45		15	20.00	31	21.01	0.01
Lührmannstraße	46	46	16	46		46	16	46		16	01	32	02	usw.
Höchsten	47	47	17	47		47	17	47		17	02	33	03	bis
Niederhofer Kohlenweg	48	48	18	48		48	18	48		18	03	34	04	04
Im Papenkamp	49	49	19	49		49	19	49		19	04	35	05	05
Benninghofer Heide	50	50	20	50		50	20	50		20	05	36	06	06
Overgünne	51	51	21	51		51	21	51		21	06	37	07	07
Hörder Kampweg	52	52	22	52		52	22	52		22	07	37	07	07
Am Marksbach	53	53	23	53		53	23	53		23	08	38	08	08
Am Grimmelsepen	54	54	24	54		54	24	54		24	09	39	09	09
Hörde Friedhof	55	55	25	55		55	25	55		25	10	40	10	10
DO-Hörde Bf (Bstg 2)	8.57	9.57	10.27	10.57		11.57	12.27	12.57		19.27	20.12	20.42	21.12	0.12

Alle Fahrzeuge fahren weiter in Richtung Wellinghofen

432



433



433



DSW21
DO-Hörde - Benninghofen - Höchst -
Sommerberg
und zurück

**433****montags bis freitags****samstags****sonn- und feiertags** →

Haltestellen	Abfahrtszeiten																	
DO-Hörde Bf	5.52	6.22	20.22	20.52	6.00	7.00	8.00	8.50	9.52	20.52	9.00	10.00	11.00	11.45	18.45			
Hörde Friedhof	53	23	23	53	01	01	01	51	53	53	01	01	01	46	46			
Am Grimmelsiepen	54	24	24	54	02	02	02	52	54	54	02	02	02	47	47			
Am Marksbach	55	25	25	55	03	03	03	53	55	55	03	03	03	48	48			
Hörder Kampweg	56	26	26	56	04	04	04	54	56	56	04	04	04	49	49			
Overgünne	57	27	27	57	05	05	05	55	57	57	05	05	05	50	50			
Benninghofer Heide	59	29	alle	29	59	07	07	07	57	59	alle	59	07	07	07	52	alle	52
Im Papenkamp	6.00	30	30	30	21.00	08	08	08	58	10.00	30	21.00	08	08	08	53	60	53
Niederhofer Kohlenweg	00	30	Min.	30	00	08	08	08	58	00	Min.	00	08	08	08	53	Min.	53
Höchsten an	6.01	6.31	20.31	21.01	6.09	7.09	8.09	8.59	10.01	21.01	9.09	10.09	11.09	11.54	18.54			
Höchsten ab	6.02	6.32	20.32	21.02	6.10	7.10	8.10	9.00	10.02	21.02	9.10	10.10	11.10	11.55	18.55			
Waldrodeweg	03	33	33	03	11	11	11	01	03	03	11	11	11	56	56			
Sommerberg Kirche	04	34	34	04	12	12	12	02	04	04	9.12	12	12	57	57			
Verbindungsweg	05	35	35	05	13	13	13	03	05	05		13	13	58	58			
Waldstraße	6.07	6.37	20.37	21.07	6.15	7.15	8.15	9.05	10.07	21.07		10.15	11.15	12.00	19.00			

Weitere Fahrtmöglichkeiten in Richtung Höchsten mit der Linie 432 oder 434

**433****montags bis freitags****samstags****sonn- und feiertags** ←

Haltestellen	Abfahrtszeiten															
Waldstraße	5.43	6.23	20.23													
Verbindungsweg	44	24	24		6.41	7.26	7.56	8.53	19.53	20.25			10.26	19.26		
Sommerberg Kirche	46	26	26	5.44	44	29	59	56	56	28	9.14	29	29			
Waldrodeweg	47	27	27	45	45	30	8.00	57	57	29	15	30	30			
Höchsten	49	29	29	47	47	32	02	59	59	31	17	32	32			
Niederhofer Kohlenweg	50	30	alle	30	48	48	33	03	9.00	alle	20.00	32	18	33	alle	33
Im Papenkamp	51	31	30	31	49	49	34	04	01	30	01	33	19	34	60	34
Benninghofer Heide	52	32	Min.	32	50	50	35	05	02	Min.	02	34	20	35	Min.	35
Overgünne	54	34	34	51	51	36	06	04	04	36	21	36	36			
Am Marksbach	56	36	36	53	53	38	08	06	06	38	23	38	38			
Am Grimmelsiepen	57	37	37	54	54	39	09	07	07	39	24	39	39			
Hörde Friedhof	58	38	38	55	55	40	10	08	08	40	25	40	40			
DO-Hörde Bf	6.00	6.40	20.40	5.57	6.57	7.42	8.12	9.10	20.10	20.42	9.27	10.42	19.42			

433**DSW21 Sommerberg und zurück**
DO-Hörde - Benninghofen - Höchsten -**433**



434

DSW21
DO-Hörde - Benninghofen - Höchststen -
Schwerter Wald
und zurück

434



434

**434****montags bis freitags****samstags****sonn- und feiertags**

Haltestellen	Abfahrtszeiten											
DO-Hörde Bf	5.42	20.12	9.10	10.12	19.42	11.15	12.15	13.15	17.15	18.15	19.15	
Hörde Friedhof	43	13	11	13	43	16	16	16	16	16	16	
Am Grimmelsiepen	44	14	12	14	44	17	17	17	17	17	17	
Am Marksbach	45	15	13	15	45	18	18	18	18	18	18	
Overgünne	47	17	15	17	47	20	20	20	20	20	20	
Benninghofer Heide	49	alle 19	17	19	alle 49	22	22	22	alle 22	22	22	
Im Papenkamp	50	30 20	18	20	30 50	23	23	23	60 23	23	23	
Niederhofer Kohlenweg	50	Min. 20	18	20	Min. 50	23	23	23	Min. 23	23	23	
Höchsten	52	22	20	22	52	25	25	25	25	25	25	
Gradigenweg	53	23	21	23	53	26	26	26	26	26	26	
Rubinstraße	54	24	22	24	54	27	27	27	27	27	27	
Selzerstraße	54	24	22	24	54	27	27	27	27	27	27	
Schwerter Wald	5.56	20.26	9.24	10.26	19.56	11.29	12.29	13.29	17.29	18.29	19.29	

☒ = fährt als Linie 439 weiter in Richtung Aplerbeck

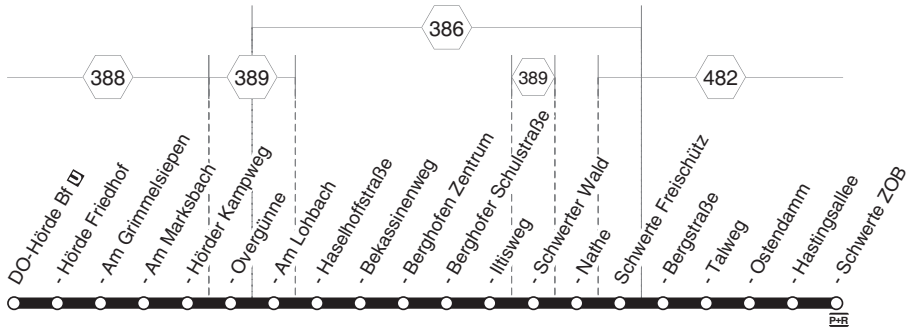
**434****montags bis freitags****samstags****sonn- und feiertags**

Haltestellen	Abfahrtszeiten											
Schwerter Wald	6.04	19.34	8.34	9.34	19.04	10.57	18.57					
Selzerstraße	06	36	36	36	06	59	59					
Rubinstraße	07	37	37	37	07	11.00	19.00					
Gradigenweg	08	38	38	38	08	01	01					
Höchsten	09	39	39	39	09	02	02					
Niederhofer Kohlenweg	10	alle 40	40	40	alle 10	03	alle 03					
Im Papenkamp	11	30 41	41	41	30 11	04	60 04					
Benninghofer Heide	12	Min. 42	42	42	Min. 12	05	Min. 05					
Overgünne	14	44	44	44	14	06	06					
Am Marksbach	16	46	46	46	16	08	08					
Am Grimmelsiepen	17	47	47	47	17	09	09					
Hörde Friedhof	18	48	48	48	18	10	10					
DO-Hörde Bf	6.20	19.50	8.50	9.50	19.20	11.12	19.12					

434**DSW21
Schwerter Wald
und zurück
DO-Hörde - Benninghofen - Höchsten -****434**



435



435

DO-Hörde - Berghofen - Schwerter Wald -
Schwerte
und zurück



435

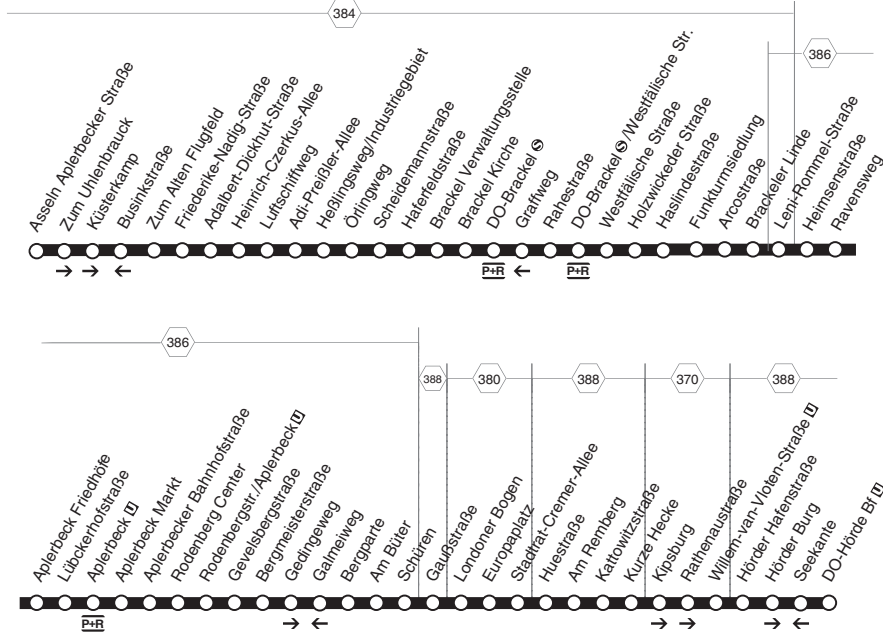
**435****montags bis freitags****samstags****sonn- und feiertags**

Haltestellen	Abfahrtszeiten										
Dortmund Hörde Bf	21.15	21.45	23.15		21.15	21.45	23.15		19.45	20.15	23.15
- Am Grimmelsiepen	17	47	17		17	47	17		47	17	17
- Am Marksbach	18	48	18		18	48	18		48	18	18
- Overgünne	20	50	20		20	50	20		50	20	20
- Am Lohbach	21	51	21		21	51	21		51	21	21
- Bekassinenweg	23	53	alle 23		23	53	alle 23		53	23	alle 23
- Berghofen Zentrum	25	55	30 25		25	55	30 25		55	25	30 25
- Schwerter Wald	27	57	Min. 27		27	57	Min. 27		57	27	Min. 27
- Nathe	29	59	29		29	59	29		59	29	29
Schwerte Freischütz	30	22.00	30		30	22.00	30		20.00	30	30
- Bergstraße	31	01	31		31	01	31		01	31	31
- Talweg	32	02	32		32	02	32		02	32	32
- Ostendamm	33	03	33		33	03	33		03	33	33
- Schwerte ZOB	21.35	22.05	23.35		21.35	22.05	23.35		20.05	20.35	23.35

**435****montags bis freitags****samstags****sonn- und feiertags**

Haltestellen	Abfahrtszeiten												
Schwerte ZOB	21.08	21.36	22.06	23.36		21.08	21.36	22.06	23.36		19.36	20.06	23.36
- Ostendamm	10	38	08	38		10	38	08	38		38	08	38
- Talweg	11	39	09	39		11	39	09	39		39	09	39
- Bergstraße	13	41	11	41		13	41	11	41		41	11	41
- Freischütz	14	42	12	42		14	42	12	42		42	12	42
Dortmund Nathe	15	43	13	alle 43		15	43	13	alle 43		43	13	alle 43
- Schwerter Wald	17	45	15	30 45		17	45	15	30 45		45	15	30 45
- Berghofen Zentrum	19	47	17	Min. 47		19	47	17	Min. 47		47	17	Min. 47
- Bekassinenweg	21	49	19	49		21	49	19	49		49	19	49
- Am Lohbach	23	51	21	51		23	51	21	51		51	21	51
- Overgünne	24	52	22	52		24	52	22	52		52	22	52
- Am Marksbach	25	53	23	53		25	53	23	53		53	23	53
- Am Grimmelsiepen	26	54	24	54		26	54	24	54		54	24	54
- DO-Hörde Bf	21.29	21.57	22.27	23.57		21.29	21.57	22.27	23.57		19.57	20.27	23.57

435**DSW21****DO-Hörde - Berghofen - Schwerter Wald - Schwerte und zurück****435**

**436****436**

DO-Asseln - Hohenbuschei - Brackel - Aplerbeck - Schüren - Stadtkrone Ost - Hörde und zurück

**436**

**436****montags bis freitags**

Haltestellen		Abfahrtszeiten														
Asseln Aplerbecker Straße														8.10	8.30	13.30
Küsterkamp														11	31	31
Zum Alten Flugfeld				5.54	6.14	6.34	6.54	7.14	7.24	7.34	7.54	14	34	34	34	34
Adalbert-Dickhut-Straße				55	15	35	55	15	25	35	55	15	35	35	35	35
Luftschiffweg				57	17	37	57	17	27	37	57	17	37	37	37	37
Adi-Preißler-Allee				57	17	37	57	17	27	37	57	17	37	37	37	37
Örlingweg				59	19	39	59	19	29	39	59	19	39	39	39	39
Haferfeldstraße				6.02	22	42	7.02	22	32	42	8.02	22	42	42	42	42
Brackel Kirche	an			6.06	6.26	6.46	7.06	7.26	7.36	7.46	8.06	8.26	8.46			13.46
Brackel Kirche	ab	4.47	5.27	5.47	6.07	6.27	6.47	7.07	7.27	7.37	7.47	8.07	8.27	8.47		13.47
DO-Brackel		48	28	48	08	28	48	08	28	38	48	08	28	48	48	48
DO-Brackel Westfäl. Str.		50	30	50	10	30	50	10	30	40	50	10	30	50	50	50
Haslindestraße		54	34	54	14	34	54	14	34	44	54	14	34	54	54	54
Funktumsiedlung		55	35	55	15	35	55	15	35	45	55	15	35	55	55	55
Leni-Rommel-Straße		58	38	58	18	38	58	18	38	48	58	18	38	58	58	58
Ravensweg		5.00	40	6.00	20	40	7.00	20	40	50	8.00	20	40	9.00	usw.	14.00
Lübckerhofstraße		02	42	02	22	42	02	22	42	52	02	22	42	02	bis	02
Aplerbeck	an	5.04	5.44	6.04	6.24	6.44	7.04	7.24	7.44	7.54	8.04	8.24	8.44	9.04		14.04
Aplerbeck	ab			6.05	6.25	6.45	7.05	7.25	7.45		8.05	8.25	8.45	9.05		14.05
Aplerbeck Markt				06	26	46	06	26	46	06	26	46	06	06	06	06
Rodenbergstraße/Aplerbeck				10	30	50	10	30	50	10	30	50	10	10	10	10
Bergmeisterstraße		5.06	5.36	5.56	6.13	33	53	13	33	53	13	33	53	13	13	13
Bergparte	an	5.08	5.38	5.58	6.35	6.55	7.15	7.35	7.55		8.15	8.35	8.55	9.15		14.15
Bergparte	ab	5.08	5.38	5.58	6.36	6.56	7.16	7.36	7.56		8.16	8.36	8.56	9.16		14.16
Schüren (Bstg 01)		10	40	6.00	38	58	18	38	58	18	38	58	18	18	18	18
Gaußstraße		11	41	01	39	59	19	39	59	19	39	59	19	19	19	19
Londoner Bogen		12	42	02	40	7.00	20	40	8.00	20	40	9.00	20	20	20	20
Europaplatz		13	43	03	41	01	21	41	01	21	41	01	21	21	21	21
Stadtrat-Cremer-Allee		14	44	04	42	02	22	42	02	22	42	02	22	22	22	22
Am Remberg		16	46	06	45	05	25	45	05	25	45	05	25	25	25	25
Kurze Hecke		18	48	08	47	07	27	47	07	27	47	07	27	27	27	27
Willem-van-Vloten-Straße		20	50	10	50	10	30	50	10	30	50	10	30	30	30	30
DO-Hörde Bf		5.24	5.54	6.14	6.54	7.14	7.34	7.54	8.14		8.34	8.54	9.14	9.34		14.34

436
**DO-Asseln - Hohenbuschei - Brackel -
 DSW21 Aplerbeck - Schüren - Stadtkrone Ost -
 Hörde**
**436**

**436****montags bis freitags****436****DO-Asseln - Hohenbuschei - Brackel -
DSW21 Aplerbeck - Schüren - Stadtkrone Ost -
Hörde**

Haltestellen	Abfahrtszeiten													
Asseln Aplerbecker Straße	13.50		14.30		15.10		15.50	16.10	16.30			18.20	18.50	19.20
Küsterkamp	51		31		11		51	11	31			21	51	21
Zum Alten Flugfeld	54	14.14	34	14.54	14	15.34	54	14	34	16.54		17.54	24	54
Adalbert-Dickhut-Straße	55	15	35	55	15	35	55	15	35	55		55	25	55
Luftschiffweg	57	17	37	57	17	37	57	17	37	57		57	27	57
Adi-Preißler-Allee	57	17	37	57	17	37	57	17	37	57		57	27	57
Örlingweg	59	19	39	59	19	39	59	19	39	59		59	29	59
Haferfeldstraße	14.02	22	42	15.02	22	42	16.02	22	42	17.02		18.02	32	19.02
Brackel Kirche	14.06	14.26	14.46	15.06	15.26	15.46	16.06	16.26	16.46	17.06		18.06	18.36	19.06
Brackel Kirche	14.07	14.27	14.47	15.07	15.27	15.47	16.07	16.27	16.47	17.07		18.07	18.37	19.07
DO-Brackel	08	28	48	08	28	48	08	28	48	08		08	38	08
DO-Brackel Westfäl. Str.	10	30	50	10	30	50	10	30	50	10		10	40	10
Haslindastraße	14	34	54	14	34	54	14	34	54	14		14	44	14
Funkturmsiedlung	15	35	55	15	35	55	15	35	55	15		15	45	15
Leni-Rommel-Straße	18	38	58	18	38	58	18	38	58	18		18	48	18
Ravensweg	20	40	15.00	20	40	16.00	20	40	17.00	20	usw.	20	50	20
Lübckerhofstraße	22	42	02	22	42	02	22	42	02	22	bis	22	52	22
Aplerbeck	14.24	14.44	15.04	15.24	15.44	16.04	16.24	16.44	17.04	17.24		18.24	18.54	19.24
Aplerbeck	14.25	14.45	15.05	15.25	15.45	16.05	16.25	16.45	17.05	17.25		18.25	18.55	19.25
Aplerbeck Markt	26	46	06	26	46	06	26	46	06	26		26	56	26
Rodenbergstraße/Aplerbeck	30	50	10	30	50	10	30	50	10	30		30	19.00	30
Bergmeisterstraße	33	53	13	33	53	13	33	53	13	33		33	03	33
Bergpartie	14.35	14.55	15.15	15.35	15.55	16.15	16.35	16.55	17.15	17.35		18.35	19.05	19.35
Bergpartie	14.36	14.56	15.16	15.36	15.56	16.16	16.36	16.56	17.16	17.36		18.36	19.06	19.36
Schüren (Bstg 01)	38	58	18	38	58	18	38	58	18	38		38	08	38
Gaußstraße	39	59	19	39	59	19	39	59	19	39		39	09	39
Londoner Bogen	40	15.00	20	40	16.00	20	40	17.00	20	40		40	10	40
Europaplatz	41	01	21	41	01	21	41	01	21	41		41	11	41
Stadtrat-Cremer-Allee	42	02	22	42	02	22	42	02	22	42		42	12	42
Am Remberg	45	05	25	45	05	25	45	05	25	45		45	15	45
Kurze Hecke	47	07	27	47	07	27	47	07	27	47		47	17	47
Willem-van-Vloten-Straße	50	10	30	50	10	30	50	10	30	50		50	20	50
DO-Hörde Bf	14.54	15.14	15.34	15.54	16.14	16.34	16.54	17.14	17.34	17.54		18.54	19.24	19.54
												20.24		

436

**436****montags bis freitags**

Haltestellen	Abfahrtszeiten			
Asseln Aplerbecker Straße	20.02		23.02	
Küsterkamp	02		02	
Zum Alten Flugfeld	05	20.35	05	23.35
Adalbert-Dickhut-Straße	06	36	06	36
Luftschiffweg	07	37	07	37
Adi-Preißler-Allee	07	37	07	37
Örlingweg	09	39	09	39
Haferfeldstraße	12	42	12	42
Brackel Kirche	an 20.16	20.46	23.16	23.46
Brackel Kirche	ab 20.16	20.46	23.16	23.46
DO-Brackel	17	47	17	47
DO-Brackel Westfäl. Str.	19	49	19	49
Haslindastraße	22	52	22	52
Funkturmsiedlung	23	53	23	53
Leni-Rommel-Straße	26	56	26	56
Ravensweg	28	58	28	58
Lübckerhofstraße	30	21.00	30	0.00
Aplerbeck	an 20.31	21.01	23.31	0.01
Aplerbeck	ab 20.32	21.02	23.32	
Aplerbeck Markt	33	03	33	
Rodenbergstraße/Aplerbeck	36	06	36	
Bergmeisterstraße	39	09	39	
Bergparte	an 20.41	21.11	23.41	
Bergparte	ab 20.41	21.11	23.41	
Schüren (Bstg 01)	43	13	43	
Gaußstraße	44	14	44	
Londoner Bogen	45	15	45	
Europaplatz	46	16	46	
Stadtrat-Cremer-Allee	47	17	47	
Am Remberg	49	19	49	
Kurze Hecke	51	21	51	
Willem-van-Vloten-Straße	53	23	53	
DO-Hörde Bf	20.57	21.27	23.57	

436
DSW21
DO-Asseln - Hohenbuschei - Brackel - Aplerbeck - Schüren - Stadtkrone Ost - Hörde
**436**



436

sonn- und feiertags



Haltestellen		Abfahrtszeiten												
Asseln Aplerbecker Straße						10.47					17.47			
Küsterkamp						47					47			
Zum Alten Flugfeld		8.50				50	11.20				50			
Adalbert-Dickhut-Straße		51				51	21				51			
Luftschiffweg		52				52	22				52			
Adi-Preißler-Allee		52				52	22				52			
Örlingweg		54				54	24				54			
Haferfeldstraße		57				57	27				57			
Brackel Kirche	an	9.01				11.01	11.31				18.01			
Brackel Kirche	ab	8.31	9.01		10.31	11.01	11.31			18.01	18.28	18.58		23.28 23.58
DO-Brackel		32	02		32	02	32			02	29	59		29 59
DO-Brackel Westfäl. Str.		34	04		34	04	34			04	31	19.01		31 0.01
Haslindastraße		37	07		37	07	37			07	34	04		34 04
Funkturmsiedlung		38	08		38	08	38			08	35	05		35 05
Leni-Rommel-Straße		41	11		41	11	41			11	38	08		38 08
Ravensweg		43	13		43	13	43	usw.		13	40	10		40 10
Lübckerhofstraße		45	15	usw.	45	15	45	bis		15	42	12		42 12
Aplerbeck	an	8.46	9.16	bis	10.46	11.16	11.46			18.16	18.43	19.13		23.43 0.13
Aplerbeck	ab	8.47	9.17		10.47	11.17	11.47			18.17	18.46	19.16		23.46
Aplerbeck Markt		48	18		48	18	48			18	47	17	usw.	47
Rodenbergstraße/Aplerbeck		51	21		51	21	51			21	50	20	bis	50
Bergmeisterstraße		54	24		54	24	54			24	53	23		53
Bergparte	an	8.56	9.26		10.56	11.26	11.56			18.26	18.55	19.25		23.55
Bergparte	ab	8.56	9.26		10.56	11.26	11.56			18.26	18.55	19.25		23.55
Schüren (Bstg 01)		58	28		58	28	58			28	57	27		57
Gaußstraße		59	29		59	29	59			29	58	28		58
Londoner Bogen		9.00	30		11.00	30	12.00			30	59	29		59
Europaplatz		01	31		01	31	01			31	19.00	30		0.00
Stadtrat-Cremer-Allee		02	32		02	32	02			32	01	31		01
Am Remberg		04	34		04	34	04			34	03	33		03
Kurze Hecke		06	36		06	36	06			36	05	35		05
Willem-van-Vloten-Straße		08	38		08	38	08			38	07	37		07
DO-Hörde Bf		9.12	9.42		11.12	11.42	12.12			18.42	19.11	19.41		0.11

436

DO-Asseln - Hohenbuschei - Brackel -
 DSW21 Aplerbeck - Schüren - Stadtkrone Ost -
 Hörde

436



**436****montags bis freitags**

Haltestellen	Abfahrtszeiten																								
DO-Hörde Bf													5.37	6.07	6.27		6.47		7.07	7.27	7.47		12.07	12.27	12.47
Willem-van-Vloten-Straße an													5.41	6.12	6.32		6.52		7.12	7.32	7.52		12.12	12.32	12.52
Willem-van-Vloten-Straße ab													5.42	6.12	6.32		6.52		7.12	7.32	7.52		12.12	12.32	12.52
Am Remberg													46	16	36		56		16	36	56		16	36	56
Europaplatz													49	19	39		59		19	39	59		19	39	59
Londoner Bogen													49	19	39		59		19	39	59		19	39	59
Gaußstraße													51	21	41		7.01		21	41	8.01		21	41	13.01
Schüren (Bstg 02)													52	22	42		02		22	42	02		22	42	02
Bergparte													54	24	44		04		24	44	04		24	44	04
Bergmeisterstraße													56	26	46		06		26	46	06		26	46	06
Rodenbergstraße/Aplerbeck													58	29	49		09		29	49	09		29	49	09
Aplerbecker Bahnhofstraße	4.53												6.01	32	52		12		32	52	12		32	52	12
Aplerbeck Markt	55												02	34	54		14		34	54	14		34	54	14
Aplerbeck an	4.56												6.03	6.35	6.55		7.15		7.35	7.55	8.15		12.35	12.55	13.15
Aplerbeck ab	4.57	5.17	5.36	5.56									6.16	6.36	6.56		7.16		7.36	7.56	8.16		12.36	12.56	13.16
Lübckerhofstraße	59	19	38	58									18	38	58		18		38	58	18	usw.	38	58	18
Ravensweg	5.01	21	40	6.00									20	40	7.00		20		40	8.00	20	bis	40	13.00	20
Heimsenstraße	02	22	41	01									21	41	01		21		41	01	21		41	01	21
Brackeler Linde	04	24	43	03									23	43	03		23		43	03	23		43	03	23
Funkturmsiedlung	06	26	45	05									25	45	05	7.15	25	7.35	45	05	25		45	05	25
Holzwickeder Straße	09	29	48	08									28	48	08	18	28	38	48	08	28		48	08	28
DO-Brackel Westfäl. Str.	11	31	50	10									30	50	10	20	30	40	50	10	30		50	10	30
DO-Brackel	14	34	53	13									33	53	15	23	33	43	53	13	33		53	13	33
Brackel Kirche an	5.15	5.35	5.54	6.14									6.34	6.54	7.16	7.24	7.34	7.44	7.54	8.14	8.34		12.54	13.14	13.34
Brackel Kirche ab			5.55	6.15									6.35	6.55		7.25	7.35	7.45	7.55	8.15	8.35		12.55	13.15	13.35
Haferfeldstraße			58	18									38	58		28	38	48	58	18	38		58	18	38
Scheidemannstraße			59	19									39	59		29	39	49	59	19	39		59	19	39
Adi-Preißler-Allee			6.01	21									41	7.01		7.31	41	7.51	8.01	21	41		13.01	21	41
Luftschiffweg			02	22									42	02		42		02	22	42			02	22	42
Adalbert-Dickhut-Straße			03	23									43	03		43		03	23	43			03	23	43
Zum Alten Flugfeld			6.05	6.25									6.45	7.05		7.45		05	8.25	45			05	25	45
Businkstraße																		10		50			10	30	50
Asseln Aplerbecker Straße																		8.11		8.51			13.11	13.31	13.51

436
**DO-Hörde - Stadtkrone Ost - Schüren -
 Aplerbeck - Brackel - Hohenbuschei -
 Asseln**
**436**

**436****montags bis freitags**

Haltestellen		Abfahrtszeiten															
DO-Hörde Bf		13.07	13.27	13.47	14.07	14.27	14.47	15.07	15.27	17.07	17.27	17.47	18.07	18.37	19.07	19.37	
Willem-van-Vloten-Straße	an	13.12	13.32	13.52	14.12	14.32	14.52	15.12	15.32	17.12	17.32	17.52	18.12	18.42	19.12	19.42	
Willem-van-Vloten-Straße	ab	13.12	13.32	13.52	14.12	14.32	14.52	15.12	15.32	17.12	17.32	17.52	18.12	18.42	19.12	19.42	
Am Remberg		16	36	56	16	36	56	16	36	16	36	56	16	46	16	46	
Europaplatz		19	39	59	19	39	59	19	39	19	39	59	19	49	19	49	
Londoner Bogen		19	39	59	19	39	59	19	39	19	39	59	19	49	19	49	
Gaußstraße		21	41	14.01	21	41	15.01	21	41	21	41	18.01	21	51	21	51	
Schüren (Bstg 02)		22	42	02	22	42	02	22	42	22	42	02	22	52	22	52	
Bergparte		24	44	04	24	44	04	24	44	24	44	04	24	54	24	54	
Bergmeisterstraße		26	46	06	26	46	06	26	46	26	46	06	26	56	26	56	
Rodenbergstraße/Aplerbeck		29	49	09	29	49	09	29	49	29	49	09	29	59	29	59	
Aplerbecker Bahnhofstraße		32	52	12	32	52	12	32	52	32	52	12	32	19.02	32	20.02	
Aplerbeck Markt		34	54	14	34	54	14	34	54	34	54	14	34	04	34	04	
Aplerbeck	an	13.35	13.55	14.15	14.35	14.55	15.15	15.35	15.55	17.35	17.55	18.15	18.35	19.05	19.35	20.05	
Aplerbeck	ab	13.36	13.56	14.16	14.36	14.56	15.16	15.36	15.56	17.36	17.56	18.16	18.36	19.06	19.36	20.06	
Lübckerhofstraße		38	58	18	38	58	18	38	58	usw.	38	58	18	38	08	38	08
Ravensweg		40	14.00	20	40	15.00	20	40	16.00	bis	40	18.00	20	40	10	40	10
Heimsenstraße		41	01	21	41	01	21	41	01	41	01	21	41	11	41	11	
Brackeler Linde		43	03	23	43	03	23	43	03	43	03	23	43	13	43	13	
Funkturmsiedlung		45	05	25	45	05	25	45	05	45	05	25	45	15	45	15	
Holzwickeder Straße		48	08	28	48	08	28	48	08	48	08	28	48	18	48	18	
DO-Brackel S/Westfäl. Str.		50	10	30	50	10	30	50	10	50	10	30	50	20	50	20	
DO-Brackel S		53	13	33	53	13	33	53	13	53	13	33	53	23	53	23	
Brackel Kirche	an	13.54	14.14	14.34	14.54	15.14	15.34	15.54	16.14	17.54	18.14	18.34	18.54	19.24	19.54	20.24	
Brackel Kirche	ab	13.55	14.15	14.35	14.55	15.15	15.35	15.55	16.15	17.55	18.15	18.35	18.55	19.25	19.55	20.25	
Haferfeldstraße		58	18	38	15.00	18	38	58	18	58	18	38	58	28	58	28	
Scheidemannstraße		59	19	39	01	19	39	59	19	59	19	39	59	29	59	29	
Adi-Preißler-Allee		14.01	21	41	03	21	41	16.01	21	18.01	21	41	19.01	31	20.01	31	
Luftschiffweg		02	22	42	04	22	42	02	22	02	22	42	02	32	02	32	
Adalbert-Dickhut-Straße		03	23	43	05	23	43	03	23	03	23	43	03	33	03	33	
Zum Alten Flugfeld		14.05	25	14.45	15.07	25	45	05	16.25	05	25	45	05	35	05	20.35	
Businkstraße			30			30	50	10		10	30	50	10	40	10		
Asseln Aplerbecker Straße			14.31			15.31	15.51	16.11		18.11	18.31	18.51	19.11	19.41	20.11		

436
**DO-Hörde - Stadtkrone Ost - Schüren -
 Aplerbeck - Brackel - Hohenbuschei -
 Asseln**
**436**

**436**

montags bis freitags



Haltestellen	Abfahrtszeiten			
DO-Hörde Bf	20.04	20.34	23.04	23.34
Willem-van-Vloten-Straße an	20.08	20.38	23.08	23.38
Willem-van-Vloten-Straße ab	20.08	20.38	23.08	23.38
Am Remberg	12	42	12	42
Europaplatz	15	45	15	45
Londoner Bogen	15	45	15	45
Gaußstraße	17	47	17	47
Schüren (Bstg 02)	18	48	18	48
Bergparte	20	50	20	50
Bergmeisterstraße	22	52	22	52
Rodenbergstraße/Aplerbeck	24	54	24	54
Aplerbecker Bahnhofstraße	27	57	27	57
Aplerbeck Markt	28	58	28	58
Aplerbeck an	20.29	20.59	23.29	23.59
Aplerbeck ab	20.30	21.00	23.30	
Lübckerhofstraße	31	01	31	usw.
Ravensweg	33	03	33	bis
Heimsenstraße	34	04	34	
Brackeler Linde	36	06	36	
Funkturmsiedlung	38	08	38	
Holzwickeder Straße	40	10	40	
DO-Brackel Westfäl. Str.	42	12	42	
DO-Brackel	45	15	45	
Brackel Kirche an	20.46	21.16	23.46	
Brackel Kirche ab	20.46	21.16	23.46	
Haferfeldstraße	49	19	49	
Scheidemannstraße	50	20	50	
Adi-Preißler-Allee	52	22	52	
Luftschiffweg	53	23	53	
Adalbert-Dickhut-Straße	54	24	54	
Zum Alten Flugfeld	56	21.26	56	
Businkstraße	21.00		0.00	
Asseln Aplerbecker Straße	21.01		0.01	

436

DO-Hörde - Stadtkrone Ost - Schüren -
 Aplerbeck - Brackel - Hohenbuschei -
 Asseln

**436**



436

sonn- und feiertags



Haltestellen		Abfahrtszeiten											
DO-Hörde Bf		7.46	8.46	9.16	9.46	10.16	10.46	17.16	17.49	18.19	22.49	23.19	23.49
Willem-van-Vloten-Straße	an	7.50	8.50	9.20	9.50	10.20	10.50	17.20	17.53	18.23	22.53	23.23	23.53
Willem-van-Vloten-Straße	ab	7.50	8.50	9.20	9.50	10.20	10.50	17.20	17.53	18.23	22.53	23.23	23.53
Am Remberg		54	54	24	54	24	54	24	57	27	57	27	57
Europaplatz		57	57	27	57	27	57	27	18.00	30	23.00	30	0.00
Londoner Bogen		57	57	27	57	27	57	27	00	30	00	30	00
Gaußstraße		59	59	29	59	29	59	29	02	32	02	32	02
Schüren (Bstg 02)		8.00	9.00	30	10.00	30	11.00	30	03	33	03	33	03
Bergparte		02	02	32	02	32	02	32	05	35	05	35	05
Bergmeisterstraße		04	04	34	04	34	04	34	07	37	07	37	07
Rodenbergstraße/Aplerbeck		06	06	36	06	36	06	36	09	39	09	39	09
Aplerbecker Bahnhofstraße		09	09	39	09	39	09	39	12	42	12	42	12
Aplerbeck Markt		10	10	40	10	40	10	40	13	43	13	43	13
Aplerbeck	an	8.11	9.11	9.41	10.11	10.41	11.11	17.41	18.14	18.44	23.14	23.44	0.14
Aplerbeck	ab	8.12	9.12	9.42	10.12	10.42	11.12	17.42	18.15	18.45	23.15		
Lübckerhofstraße		13	13	43	13	43	13	usw. bis	43	16	46	16	
Ravensweg		15	15	45	15	45	15	45	18	48	18		
Heimsenstraße		16	16	46	16	46	16	46	19	49	19		
Brackeler Linde		18	18	48	18	48	18	48	21	51	21		
Funkturmsiedlung		20	20	50	20	50	20	50	23	53	23		
Holzwickeder Straße		22	22	52	22	52	22	52	25	55	25		
DO-Brackel S/Westfäl. Str.		24	24	54	24	54	24	54	27	57	27		
DO-Brackel S		27	27	57	27	57	27	57	30	19.00	30		
Brackel Kirche	an	8.28	9.28	9.58	10.28	10.58	11.28	17.58	18.31	19.01	23.31		
Brackel Kirche	ab			9.58		10.58	11.28	17.58					
Haferfeldstraße				10.01		11.01	31	18.01					
Scheidemannstraße				02		02	32	02					
Adi-Preißler-Allee				04		04	34	04					
Luftschiffweg				05		05	35	05					
Adalbert-Dickhut-Straße				06		06	36	06					
Zum Alten Flugfeld				08		11.08	38	18.08					
Businkstraße				12		42							
Asseln Aplerbecker Straße				10.13		11.43							

436

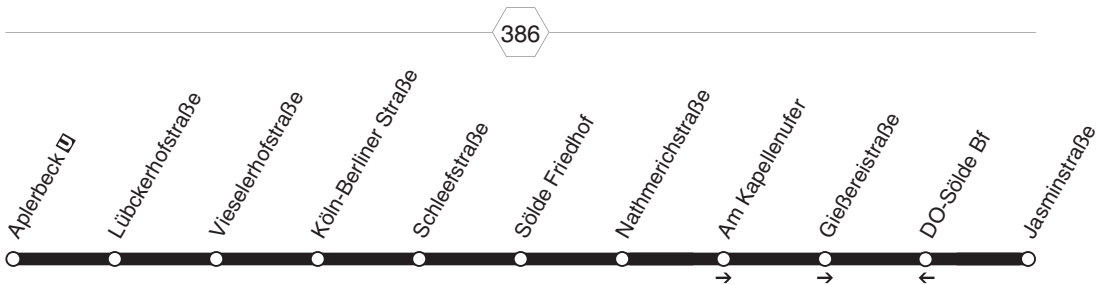
DO-Hörde - Stadtkrone Ost - Schüren -
 Aplerbeck - Brackel - Hohenbuschei -
 Asseln



436



437



DSW21
DO-Aplerbeck - Sölde
und zurück

437



437

**437****montags bis freitags**

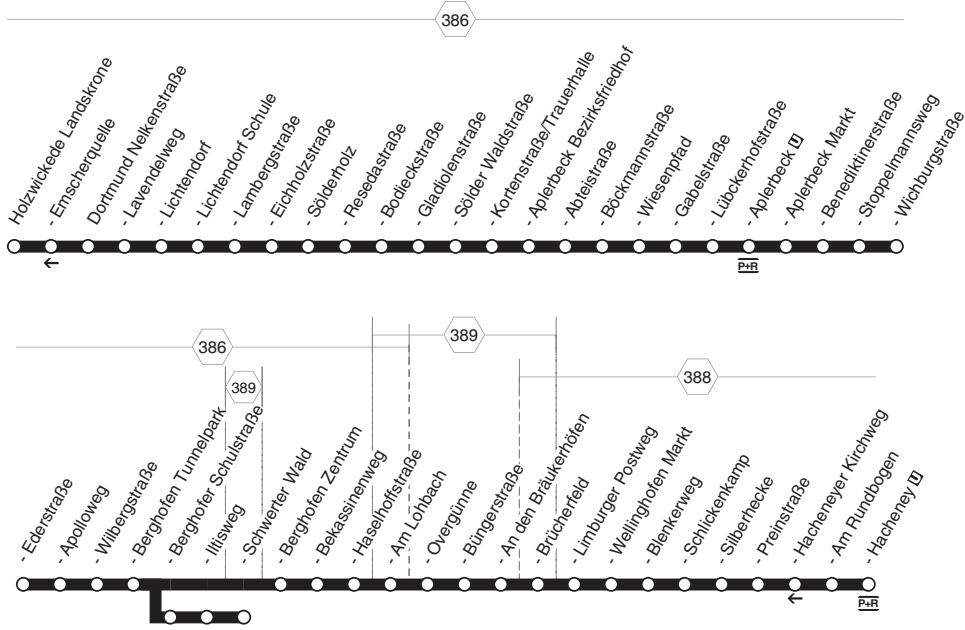
Haltestellen	Abfahrtszeiten														
Aplerbeck	5.58	6.18	6.38	6.58	7.18	7.38	7.58		16.58	17.18	17.38	17.58	18.18	18.38	18.58
Lübckerhofstraße	6.00	20	40	7.00	20	40	8.00		17.00	20	40	18.00	20	40	19.00
Vieselerhofstraße	01	21	41	01	21	41	01		01	21	41	01	21	41	01
Köln-Berliner Straße	01	21	41	01	21	41	01	alle	01	21	41	01	21	41	01
Schleefstraße	02	22	42	02	22	42	02	20	02	22	42	02	22	42	02
Sölde Friedhof	04	24	44	04	24	44	04	Min.	04	24	44	04	24	44	04
Nathmerichstraße	05	25	45	05	25	45	05		05	25	45	05	25	45	05
Am Kapellenufer	06	26	46	06	26	46	06		06	26	46	06	26	46	06
Gießereistraße	07	27	47	07	27	47	07		07	27	47	07	27	47	07
Jasminstraße	6.09	6.29	6.49	7.09	7.29	7.49	8.09		17.09	17.29	17.49	18.09	18.29	18.49	19.09

**437****montags bis freitags**

Haltestellen	Abfahrtszeiten														
Jasminstraße	6.25	6.45	7.05		7.25		7.45		8.05		18.05	18.25	18.45	19.05	19.25
DO-Sölde Bf	26	46	06	7.06	26	7.26	46	7.46	06		06	26	46	06	26
Nathmerichstraße	27	47	07	07	27	27	47	47	07		07	27	47	07	27
Sölde Friedhof	28	48	08	08	28	28	48	48	08	alle	08	28	48	08	28
Schleefstraße	30	50	10	10	30	30	50	50	10	20	10	30	50	10	30
Köln-Berliner Straße	30	50	10	10	30	30	50	50	10	Min.	10	30	50	10	30
Vieselerhofstraße	31	51	11	11	31	31	51	51	11		11	31	51	11	31
Lübckerhofstraße	32	52	12	12	32	32	52	52	12		12	32	52	12	32
Aplerbeck	6.34	6.54	7.14	7.14	7.34	7.34	7.54	7.54	8.14		18.14	18.34	18.54	19.14	19.34

Alle Fahrten ab Aplerbeck weiter als Linie 440 Richtung Oespel

437**DSW21
und zurück
DO-Aplerbeck - Sölde****437**

**438****438**

DSW21
HW-Landskrone - Lichtendorf -
Sölderholz - Aplerbeck - (Schwerter Wald)
Berghofen - Benninghofen - Wellinghofen -
Hacheneey

**438**

**438****samstags****sonn- und feiertags**

Haltestellen		Abfahrtszeiten													
Holzwickede Landskrone				9.04				19.04	20.05					10.53	18.53
Dortmund Nelkenstraße				05				05	06					54	54
- Lichtendorf				07				07	08					56	56
- Lichtendorf Schule				08				08	09					57	57
- Lambergstraße				09				09	10					58	58
- Söderholz				12				12	12					11.00	19.00
- Bodieckstraße				14				14	14					02	02
- Kortenstraße/Trauerhalle				17				17	17					05	05
- Aplerbeck Bezirksfriedhof				18				18	18					06	06
- Abteistraße				20				20	20					08	08
- Wiesenpfad				22				22	22					10	10
- Lübckerhofstraße				25				25	24					12	12
- Aplerbeck	an			9.27				19.27	20.25					11.13	19.13
- Aplerbeck	ab	7.29	8.29	9.28				19.28	20.25	20.45	23.45			10.14	11.14
- Aplerbeck Markt		30	30	29				29	26	46	46			15	15
- Benediktinerstraße		31	31	30	alle			30	27	47	47			16	16
- Wichburgstraße		32	32	32	60			32	28	48	alle	48		17	17
- Ederstraße		33	33	33	Min.			33	29	49	60	49		18	18
- Apolloweg		35	35	35				35	31	50	Min.	50		20	20
- Berghofen Tunnelpark		7.37	8.37	9.37				19.37	20.33	52		52		10.22	11.22
- Berghofer Schulstraße										52		52			52
- Iltisweg										53		53			53
- Schwerter Wald										20.54	23.54				19.54
- Berghofen Zentrum		7.38	8.38	9.39				19.39	20.37					10.23	11.23
- Bekassinenweg		40	40	41				41	39					25	25
- Haselhoffstraße		41	41	42				42	40					26	26
- Overgünne		43	43	45				45	42					28	28
- An den Bräukerhöfen		45	45	47				47	44					30	30
- Limburger Postweg		47	47	49				49	46					32	32
- Wellinghofen Markt		6.48	48	48	50			50	47					33	33
- Schlickenkamp		50	50	50	52			52	49					35	35
- Preinstraße		52	52	52	55			55	51					37	37
- Hachene		6.54	7.54	8.54	9.57			19.57	20.53					10.39	11.39

438**DSW21**

**HW-Landskrone - Lichtendorf -
Söderholz - Aplerbeck - (Schwerter Wald)
Berghofen - Benninghofen - Wellinghofen -
Hachene**

438

**438****montags bis freitags**

Haltestellen	Abfahrtszeiten												
Dortmund Hacheneey	5.32	5.52	6.12	6.32	7.02	7.32		18.02	18.32	19.02	19.32	20.11	20.35
- Preinstraße	35	55	15	35	05	35		05	35	05	35	13	37
- Schlickenkamp	37	57	17	37	07	37		07	37	07	37	15	39
- Wellinghofen Markt	39	59	19	39	09	39		09	39	09	39	17	41
- Limburger Postweg	40	6.00	20	40	10	40		10	40	10	40	18	42
- An den Bräukerhöfen	42	02	22	42	12	42		12	42	12	42	20	44
- Overgünne	44	04	24	44	14	44		14	44	14	44	22	46
- Haselhoffstraße	47	07	27	47	17	47		17	47	17	47	24	48
- Bekassinenweg	48	08	28	48	18	48		18	48	18	48	25	49
- Berghofen Zentrum	5.51	6.10	6.31	6.51	7.21	7.51		18.21	18.51	19.21	19.51	20.27	20.51
- Schwerter Wald													21.31
- Illisweg													22.31
- Berghöfer Schulstraße													23.31
- Berghofen Tunnelpark	5.52	6.11	6.32	6.52	7.22	7.52		18.22	18.52	19.22	19.52	20.28	20.52
- Apolloweg	54	13	34	54	24	54		24	54	24	54	30	54
- Ederstraße	56	15	36	56	26	56		26	56	26	56	32	56
- Wichburgstraße	57	16	37	57	27	57	alle	27	57	27	57	33	57
- Benediktinerstraße	59	18	39	59	29	59	30	29	59	29	59	35	59
- Aplerbeck Markt	6.01	20	41	7.01	31	8.01	Min.	31	19.01	31	20.01	36	21.00
- Aplerbeck	6.02	6.21	6.42	7.02	7.32	8.02		18.32	19.02	19.32	20.02	20.37	21.01
- Aplerbeck	6.04		6.44	7.04	7.34	8.04		18.34	19.04	19.34		20.37	
- Lübckerhofstraße	06		46	06	36	06		36	06	36		38	
- Wiesenpfad	09		49	09	39	09		39	09	39		40	
- Abteistraße	11		51	11	41	11		41	11	41		42	
- Aplerbeck Bezirksfriedhof	13		53	13	43	13		43	13	43		44	
- Kortenstraße/Trauerhalle	14		54	14	44	14		44	14	44		45	
- Bodieckstraße	17		57	17	47	17		47	17	47		48	
- Sölderholz	19		59	19	49	19		49	19	49		50	
- Lambergstraße	22		7.02	22	52	22		52	22	52		52	
- Lichtendorf Schule	23		03	23	53	23		53	23	53		53	
- Lichtendorf	24		04	24	54	24		54	24	54		54	
- Lavendelweg	25		05	25	55	25		55	25	55		55	
- Nelkenstraße	26		06	26	56	26		56	26	56		56	
Holzwickede Emscherquelle	27		07	27	57	27		57	27	57		57	
- Landskrone	6.28		7.08	7.28	7.58	8.28		18.58	19.28	19.58		20.58	

438**DSW21**

DO-Hacheneey - Wellinghofen - Benninghofen -
 Berghofen - (Schwerter Wald) Aplerbeck -
 Sölderholz - Lichtendorf - HW-Landskrone

**438**

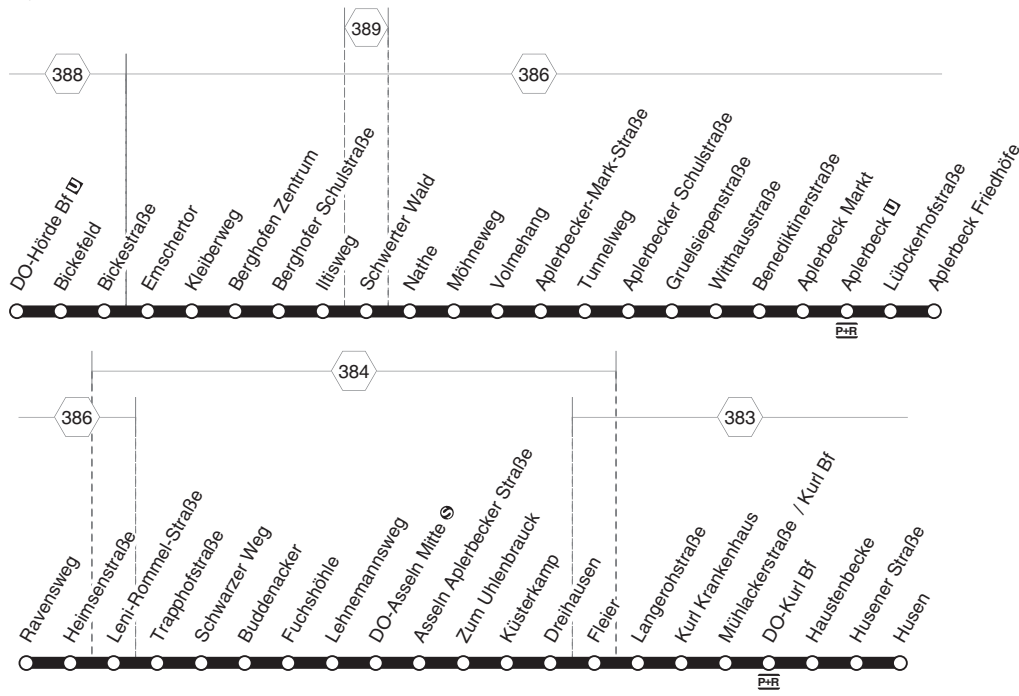
**438****samstags****sonn- und feiertags**

Haltestellen	Abfahrtszeiten															
Dortmund Hacheneey	6.59	7.59	8.59	10.02		19.02	20.11					9.50	17.50	18.50	19.50	
- Preinstraße	7.01	8.02	9.02	05		05	13					52	52	52	52	
- Schlickenkamp	03	04	04	07		07	15					54	54	54	54	
- Wellinghofen Markt	05	06	06	09		09	17					56	56	56	56	
- Limburger Postweg	06	07	07	10		10	18					57	57	57	57	
- An den Bräukerhöfen	08	09	09	12		12	20					59	59	59	59	
- Overgünne	10	11	11	14		14	22				10.01	18.01	19.01	20.01		
- Haselhoffstraße	12	14	14	17		17	24				03	03	03	03		
- Bekassinenweg	13	15	15	18		18	25				04	04	04	04		
- Berghofen Zentrum	7.15	8.19	9.19	10.21		19.21	20.27				10.06	18.06	19.06	20.06		
- Schwerter Wald								21.31	22.31	23.31					20.31	23.31
- Illisweg								32	32	32					32	32
- Berghöfer Schulstraße								32	32	32					32	32
- Berghofen Tunnelpark	7.16	8.20	9.20	10.22		19.22	20.28	33	33	33	10.07	18.07	19.07	20.07	33	alle 33
- Apolloweg	18	22	22	24		24	30	35	35	35	09	09	09	09	35	60 35
- Ederstraße	20	24	24	26		26	32	37	37	37	11	11	11	11	37	Min. 37
- Wichburgstraße	21	25	25	27	alle	27	33	38	38	38	12	alle 12	12	12	38	38
- Benediktinerstraße	23	27	27	29	60	29	35	39	39	39	14	60	14	14	39	39
- Aplerbeck Markt	24	29	29	31	Min.	31	36	40	40	40	15	Min.	15	15	40	40
- Aplerbeck	7.25	8.30	9.30	10.32		19.32	20.37	21.41	22.41	23.41	10.16	18.16	19.16	20.16	20.41	23.41
- Aplerbeck		8.34	9.34	10.34		19.34	20.37				10.17	18.17				
- Lübckerhofstraße		36	36	36		36	38				18	18				
- Wiesenpfad		39	39	39		39	40				20	20				
- Abteistraße		41	41	41		41	42				22	22				
- Aplerbeck Bezirksfriedhof		43	43	43		43	44				24	24				
- Kortenstraße/Trauerhalle		44	44	44		44	45				25	25				
- Bodieckstraße		47	47	47		47	48				28	28				
- Sölderholz		49	49	49		49	50				30	30				
- Lambergstraße		52	52	52		52	52				32	32				
- Lichtendorf Schule		53	53	53		53	53				33	33				
- Lichtendorf		54	54	54		54	54				34	34				
- Lavendelweg		55	55	55		55	55				35	35				
- Nelkenstraße		56	56	56		56	56				36	36				
Holzwickede Emscherquelle		57	57	57		57	57				37	37				
- Landskrone		8.58	9.58	10.58		19.58	20.58				10.38	18.38				

438**DSW21**

**DO-Hacheneey - Wellinghofen - Benninghofen -
 Berghofen - (Schwerter Wald) Aplerbeck -
 Sölderholz - Lichtendorf - HW-Landskrone**

**438**

**439****439**

DSW21
DO-Hörde - Berghofen - Schwerter Wald -
Aplerbecker Mark - Aplerbeck - Asseln -
Kurl - Husen
und zurück

439

**439****montags bis freitags****439****DSW21****DO-Hörde - Berghofen - Schwerter Wald -
Aplerbecker Mark - Applerbeck - Asseln -
Kurl - Husen****439**

Haltestellen	Abfahrtszeiten															
		S	S				S	S			X	X	X	X		
DO-Hörde Bf (Bstg 3)		5.02	5.32	6.02	6.32	7.02		13.02	13.32	14.02	20.02					
Bickefeld		04	34	04	34	04		04	34	04	04					
Emschertor		06	36	06	36	06		06	36	06	06					
Kleiberweg		08	38	08	38	08		08	38	08	08					
Berghofen Zentrum		10	40	10	40	10		10	40	10	10					
Illisweg		11	41	11	41	11		11	41	11	11					
Schwerter Wald		13	43	13	43	13		13	43	13	13	20.59	21.59	22.59	23.59	
Nathe		15	45	15	45	15		15	45	15	15	21.01	22.01	23.01	0.01	
Möhneweg		16	46	16	46	16		16	46	16	16	02	02	02	02	
Aplerbecker-Mark-Straße		18	48	18	48	18		18	48	18	18	04	04	04	04	
Tunnelweg		19	49	19	49	19		19	49	19	19	05	05	05	05	
Aplerbecker Schulstraße		21	51	21	51	21		21	51	21	21	06	06	06	06	
Gruelsiepenstraße		22	52	22	52	22		22	52	22	22	07	07	07	07	
Benediktinerstraße		24	54	24	54	24		24	54	24	24	09	09	09	09	
Aplerbeck Markt		26	56	26	56	26		26	56	26	26	10	10	10	10	
Aplerbeck an		5.27	5.57	6.27	6.57	7.27	alle	13.27	13.57	14.27	alle	20.27	21.11	22.11	23.11	0.11
Aplerbeck ab	4.58	5.28	5.58	6.28	6.58	7.28	30	13.28	13.58	14.28	30	20.28				
Lübckerhofstraße	5.00	30	6.00	30	7.00	30	Min.	30	14.00	30	Min.	30				
Aplerbeck Friedhöfe	01	31	01	31	01	31		31	01	31	31					
Heimsenstraße	03	33	03	33	03	33		33	03	33	33					
Leni-Rommel-Straße	04	34	04	34	04	34		34	04	34	34					
Schwarzer Weg	06	36	06	36	06	36		36	06	36	36					
Buddenacker	07	37	07	37	07	37		37	07	37	37					
Lehnemannsweg	10	40	10	40	10	40		40	10	40	40					
DO-Asseln Mitte	11	41	11	41	11	41		41	11	41	41					
Asseln Aplerbecker Straße	12	42	12	42	12	42		42	13.52	12	14.32	42	42			
Küsterkamp	13	43	13	43	13	43		43	53	13	33	43	43			
Fleier	16	46	16	46	16	46		46	56	16	36	46	46			
Kurl Krankenhaus	18	48	18	48	18	48		48	58	18	38	48	48			
Mühlackerstraße/Kurl Bf	19	49	19	49	19	49		49	59	19	39	49	49			
DO-Kurl Bf	20	50	20	50	20	50		50	14.00	20	40	50	50			
Husener Straße	22	52	22	52	22	52		52	02	22	42	52	52			
Husen	5.23	5.53	6.23	6.53	7.23	7.53		13.53	14.03	14.23	14.43	14.53	20.53			

= fährt an Schultagen = fährt als Linie 431 weiter in Richtung Lichtendorf

**439****sonn- und feiertags****439****Kurl - Husen****439****DSW21 DO-Hörde - Berghofen - Schwerter Wald - Aplerbecker Mark - Aplerbeck - Asseln - Kurl - Husen**

Haltestellen	Abfahrtszeiten																						
DO-Hörde Bf (Bstg 3)																12.46	13.46	14.46	18.46	X	X	X	X
Bickefeld																48	48	48	alle 48				
Emschertor																50	50	50	60 50				
Kleiberweg																51	51	51	Min. 51				
Berghofen Zentrum																52	52	52	52				
Illisweg																53	53	53	53				
Schwerter Wald	9.01	10.01	11.01	12.01	12.31	13.01	13.31	14.01	14.31	15.01						19.01	19.59	20.59	21.59	22.59	23.59		
Nathe	03	03	03	03	33	03	33	03	33	03						03	20.01	21.01	22.01	23.01	0.01		
Möhneweg	04	04	04	04	34	04	34	04	34	04						04	02	02	02	02	02		
Aplerbecker-Mark-Straße	06	06	06	06	36	06	36	06	36	06						06	04	04	04	04	04		
Tunnelweg	07	07	07	07	37	07	37	07	37	07						07	05	05	05	05	05		
Aplerbecker Schulstraße	08	08	08	08	38	08	38	08	38	08						08	06	06	06	06	06		
Gruelsiepenstraße	09	09	09	09	39	09	39	09	39	09						09	07	07	07	07	07		
Benediktinerstraße	11	11	11	11	41	11	41	11	41	11						11	09	09	09	09	09		
Aplerbeck Markt	12	12	12	12	42	12	42	12	42	12						12	10	10	10	10	10		
Aplerbeck	an	9.13	10.13	11.13	12.13	12.43	13.13	13.43	14.13	14.43	15.13					19.13	20.11	21.11	22.11	23.11	0.11		
Aplerbeck	ab	9.15	10.15	11.15	12.15	12.45	13.15	13.45	14.15	14.45	15.15					19.15							
Lübckerhofstraße	16	16	16	16	46	16	46	16	46	16						16							
Aplerbeck Friedhöfe	17	17	17	17	47	17	47	17	47	17						17	alle						
Heimsenstraße	19	19	19	19	49	19	49	19	49	19						19	30						
Leni-Rommel-Straße	20	20	20	20	50	20	50	20	50	20						20	Min.						
Schwarzer Weg	22	22	22	22	52	22	52	22	52	22						22							
Buddenacker	22	22	22	22	52	22	52	22	52	22						22							
Lehnmanssweg	24	24	24	24	54	24	54	24	54	24						24							
DO-Asseln Mitte	25	25	25	25	55	25	55	25	55	25						25							
Asseln Aplerbecker Straße	27	27	27	27	57	27	57	27	57	27						27							
Küsterkamp	28	28	28	28	58	28	58	28	58	28						28							
Fleier	30	30	30	30	13.00	30	14.00	30	15.00	30						30							
Kurl Krankenhaus	32	32	32	32	02	32	02	32	02	32						32							
Mühlackerstraße/Kurl Bf	33	33	33	33	03	33	03	33	03	33						33							
DO-Kurl Bf	34	34	34	34	04	34	04	34	04	34						34							
Husener Straße	36	36	36	36	06	36	06	36	06	36						36							
Husen	9.37	10.37	11.37	12.37	13.07	13.37	14.07	14.37	15.07	15.37						19.37							

X = fährt als Linie 431 weiter in Richtung Lichtendorf

**439****montags bis freitags**

Haltestellen	Abfahrtszeiten													
Husen	5.04	7.04	7.19	7.34	8.04	8.34	9.04		19.34	20.04	20.34	Y	Y	Y
Husener Straße	06	06	21	36	06	36	06		36	06	35			
DO-Kurl Bf	08	08	23	38	08	38	08		38	08	37			
Mühlackerstraße/Kurl Bf	09	09	24	39	09	39	09		39	09	38			
Kurl Krankenhaus	10	10	25	40	10	40	10		40	10	39			
Fleier	12	12	7.27	42	12	42	12		42	12	41			
Küsterkamp	5.15	7.15		7.45	8.15	8.45	9.15		19.45	20.15	20.43			
Businkstraße			7.31											
Asseln Aplerbecker Straße an	5.17	7.17	7.32	7.47	8.17	8.47	9.17		19.47	20.17	20.45			
Asseln Aplerbecker Straße ab	5.19	7.19		7.49	8.19	8.49	9.19		19.49	20.19	20.47			
DO-Asseln Mitte ☉	20	20		50	20	50	20		50	20	48			
Lehnmannsweg	21	21		51	21	51	21		51	21	49			
Buddenacker	24	24		54	24	54	24		54	24	51			
Schwarzer Weg	25	25		55	25	55	25		55	25	52			
Leni-Rommel-Straße	27	27		57	27	57	27		57	27	54			
Ravensweg	29	alle	29	59	29	59	29	alle	59	29	56			
Aplerbeck Friedhöfe	30	30	30	8.00	30	9.00	30	30	20.00	30	57			
Lübckerhofstraße	31	Min.	31	01	31	01	31	Min.	01	31	58			
Aplerbeck U an	5.33	7.33		8.03	8.33	9.03	9.33		20.03	20.33	20.59			
Aplerbeck U ab	5.35	7.35		8.05	8.35	9.05	9.35		20.05	20.35		21.15	22.15	23.15
Aplerbeck Markt	36	36		06	36	06	36		06	36		16	16	16
Benediktinerstraße	37	37		07	37	07	37		07	37		17	17	17
Aplerbecker Schulstraße	40	40		10	40	10	40		10	40		20	20	20
Tunnelweg	42	42		12	42	12	42		12	42		21	21	21
Aplerbecker-Mark-Straße	43	43		13	43	13	43		13	43		22	22	22
Möhneweg	45	45		15	45	15	45		15	45		24	24	24
Nathe	46	46		16	46	16	46		16	20.46		21.25	22.25	23.25
Schwerter Wald	49	49		19	49	19	49		19					
Berghofen Zentrum	52	52		22	52	22	52		22					
Kleiberweg	54	54		24	54	24	54		24					
Emschertor	56	56		26	56	26	56		26					
Bickefeld	58	58		28	58	28	58		28					
DO-Hörde Bf U (Bstg 4)	6.00	8.00		8.30	9.00	9.30	10.00		20.30					

Y = fährt als Linie 438 weiter in Richtung Berghofen

439
**DO-Husen - Kurl - Asseln - Aplerbeck -
 Aplerbecker Mark - Schwerter Wald -
 Berghofen - Hörde**
439

**439****samstags****439****DSW21 DO-Husen - Kurl - Asseln - Aplerbeck - Aplerbecker Mark - Schwerter Wald - Berghofen - Hörde**

Haltestellen	Abfahrtszeiten																		
Husen	5.43	6.43	7.43	8.34	9.04	9.34	10.04	10.34	11.04				19.34	20.04	20.34	Y	Y	Y	
Husener Straße	44	44	44	36	06	36	06	36	06				36	06	35				
DO-Kurl Bf	46	46	46	38	08	38	08	38	08				38	08	37				
Mühlackerstraße/Kurl Bf	47	47	47	39	09	39	09	39	09				39	09	38				
Kurl Krankenhaus	48	48	48	40	10	40	10	40	10				40	10	39				
Fleier	50	50	50	42	12	42	12	42	12				42	12	41				
Küsterkamp	5.52	6.52	7.52	8.45	9.15	9.45	10.15	10.45	11.15				19.45	20.15	20.43				
Businkstraße																			
Asseln Aplerbecker Straße an	5.54	6.54	7.54	8.47	9.17	9.47	10.17	10.47	11.17				19.47	20.17	20.45				
Asseln Aplerbecker Straße ab	5.55	6.55	7.55	8.49	9.19	9.49	10.19	10.49	11.19				19.49	20.19	20.47				
DO-Asseln Mitte	56	56	56	50	20	50	20	50	20				50	20	48				
Lehnmannsweg	57	57	57	51	21	51	21	51	21				51	21	49				
Buddenacker	59	59	59	54	24	54	24	54	24				54	24	51				
Schwarzer Weg	6.00	7.00	8.00	55	25	55	25	55	25				55	25	52				
Leni-Rommel-Straße	02	02	02	57	27	57	27	57	27				57	27	54				
Ravensweg	04	04	04	59	29	59	29	59	29	alle			59	29	56				
Aplerbeck Friedhöfe	05	05	05	9.00	30	10.00	30	11.00	30	30			20.00	30	57				
Lübckerhofstraße	06	06	06	01	31	01	31	01	31	Min.			01	31	58				
Aplerbeck	6.07	7.07	8.07	9.03	9.33	10.03	10.33	11.03	11.33				20.03	20.33	20.59				
Aplerbeck	6.15	7.15		8.35	9.05	9.35	10.05	10.35	11.05	11.35				20.05	20.35		21.15	22.15	23.15
Aplerbeck Markt	16	16		36	06	36	06	36	06	36				06	36		16	16	16
Benediktinerstraße	17	17		37	07	37	07	37	07	37				07	37		17	17	17
Aplerbecker Schulstraße	20	20		40	10	40	10	40	10	40				10	40		20	20	20
Tunnelweg	21	21		42	12	42	12	42	12	42				12	42		21	21	21
Aplerbecker-Mark-Straße	22	22		43	13	43	13	43	13	43				13	43		22	22	22
Möhneweg	24	24		45	15	45	15	45	15	45				15	45		24	24	24
Nathe	6.25	7.25		46	16	46	16	46	16	46				16	20.46		21.25	22.25	23.25
Schwerter Wald				49	19	49	19	49	19	49				19					
Berghofen Zentrum				52	22	52	22	52	22	52				22					
Kleiberweg				54	24	54	24	54	24	54				24					
Emschertor				56	26	56	26	56	26	56				26					
Bickefeld				58	28	58	28	58	28	58				28					
DO-Hörde Bf (Bstg 4)				9.00	9.30	10.00	10.30	11.00	11.30	12.00				20.30					

Y = fährt als Linie 438 weiter in Richtung Berghofen

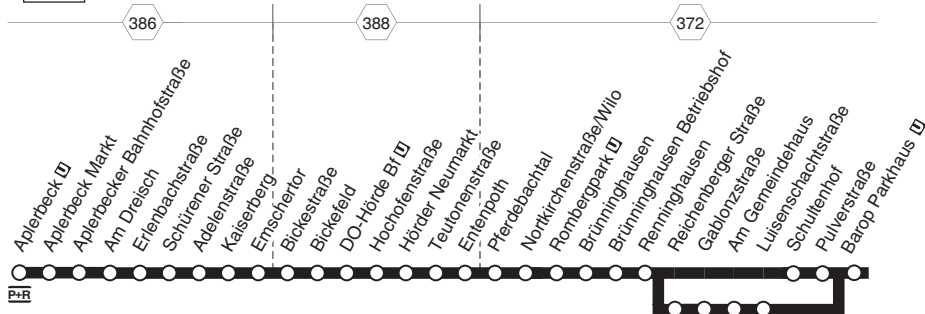
439

**439****sonn- und feiertags****439****DSW21 DO-Husen - Kurl - Asseln - Aplerbeck - Aplerbecker Mark - Schwerter Wald - Berghofen - Hörde**

Haltestellen	Abfahrtszeiten																
Husen	8.50	9.50	10.43	11.43	12.43	13.13	13.43	14.13	14.43		18.43	19.13	19.43	Y	Y	Y	Y
Husener Straße	51	51	44	44	44	14	44	14	44		44	14	44				
DO-Kurl Bf	53	53	46	46	46	16	46	16	46		46	16	46				
Mühlackerstraße/Kurl Bf	54	54	47	47	47	17	47	17	47		47	17	47				
Kurl Krankenhaus	55	55	48	48	48	18	48	18	48		48	18	48				
Fleier	57	57	50	50	50	20	50	20	50		50	20	50				
Küsterkamp	8.59	9.59	10.52	11.52	12.52	13.22	13.52	14.22	14.52		18.52	19.22	19.52				
Businkstraße																	
Asseln Aplerbecker Straße an	9.01	10.01	10.54	11.54	12.54	13.24	13.54	14.24	14.54		18.54	19.24	19.54				
Asseln Aplerbecker Straße ab	9.02	10.02	10.55	11.55	12.55	13.25	13.55	14.25	14.55		18.55	19.25	19.55				
DO-Asseln Mitte ☉	03	03	56	56	56	26	56	26	56		56	26	56				
Lehnmannsweg	04	04	57	57	57	27	57	27	57		57	27	57				
Buddenacker	06	06	59	59	59	29	59	29	59	alle	59	29	59				
Schwarzer Weg	07	07	11.00	12.00	13.00	30	14.00	30	15.00	30	19.00	30	20.00				
Leni-Rommel-Straße	09	09	02	02	02	32	02	32	02	Min.	02	32	02				
Ravensweg	11	11	04	04	04	34	04	34	04		04	34	04				
Aplerbeck Friedhöfe	12	12	05	05	05	35	05	35	05		05	35	05				
Lübckerhofstraße	13	13	06	06	06	36	06	36	06		06	36	06				
Aplerbeck U an	9.14	10.14	11.07	12.07	13.07	13.37	14.07	14.37	15.07		19.07	19.37	20.07				
Aplerbeck U ab	9.15	10.15	11.15	12.15	13.15	13.45	14.15	14.45	15.15		19.15	19.45	20.15	21.15	22.15	23.15	
Aplerbeck Markt	16	16	16	16	16	46	16	46	16		16	46	16	16	16	16	
Benediktinerstraße	17	17	17	17	17	47	17	47	17		17	47	17	17	17	17	
Aplerbecker Schulstraße	20	20	20	20	20	50	20	50	20		20	50	20	20	20	20	
Tunnelweg	21	21	21	21	21	51	21	51	21		21	51	21	21	21	21	
Aplerbecker-Mark-Straße	22	22	22	22	22	52	22	52	22		22	52	22	22	22	22	
Möhneweg	24	24	24	24	24	54	24	54	24		24	54	24	24	24	24	
Nathe	9.25	10.25	11.25	25	25	13.55	25	14.55	25		25	55	20.25	21.25	22.25	23.25	
Schwerter Wald				29	29		29		29		29		29				
Berghofen Zentrum				31	31		31		31	alle	31	20.01					
Kleiberweg				32	32		32		32	60	32	02					
Emschertor				34	34		34		34	Min.	34	04					
Bickefeld				36	36		36		36		36	06					
DO-Hörde Bf U (Bstg 4)				12.37	13.37		14.37		15.37		19.37	20.07					

☉ = fährt als Linie 438 weiter in Richtung Berghofen

439

**440****440****440**

DSW21
Aplerbeck - Hörde - Brüninghausen - Barop - Eichlinghofen - Oespel - Germania (- Lütgendortmund) und zurück

**440****montags bis freitags****440****DSW21****Aplerbeck - Hörde - Brünninghausen -
Barop - Eichlinghofen - Oespel -
Germania (- Lütgendortmund)****440**

Haltestellen

Abfahrtszeiten

	X	X		X		X		X		X		X
Aplerbeck			4.28		4.45		5.05		5.25		5.45	
Aplerbecker Bahnhofstraße			30		47		07		27		47	
Schürener Straße			34		51		11		31		51	
Adelenstraße			35		52		12		32		52	
Emschertor			38		55		15		35		55	
DO-Hörde Bf (Bstg 2) an			4.42		4.59		5.19		5.39		5.59	
DO-Hörde Bf (Bstg 2) ab			4.42		5.01		5.21		5.41		6.01	
Hörder Neumarkt			44		03		23		43		03	
Entenpoth			46		05		25		45		05	
Nortkirchenstraße/Wilo			48		07		27		47		07	
Rombergpark an			4.49		5.08		5.28		5.48		6.08	
Rombergpark ab			4.49		5.08		5.28		5.49		6.09	
Brünninghausen			51		10		30		51		11	
Brünninghausen Betriebshof	4.33	4.43	53	5.03	12	5.23	32	5.43	53	6.03	13	6.23
Renninghausen	4.34	4.44	4.54	5.04	5.13	5.24	5.33	5.44	5.54	6.04	6.14	6.24
Gablonzstraße												
Pulverstraße	4.36	4.46	4.56	5.06	5.15	5.26	5.35	5.46	5.56	6.06	6.16	6.26
Barop Parkhaus	39	49	59	09	19	29	39	49	6.00	09	20	29
Eichlinghofen H-Bahn	43	53	5.03	13	23	33	43	53	04	13	24	33
Airwin	46	56	06	16	26	36	46	56	07	16	27	36
DO-Oespel an	4.48	4.58	5.08	5.18	5.28	5.38	5.48	5.58	6.09	6.18	6.29	6.38
DO-Oespel ab			5.10		5.30		5.50		6.11		6.31	
Hedwigstraße			12		32		52		13		33	
IKEA			13		33		53		14		34	
Oespel Indupark			15		35		55		16		36	
Kullenberg			19		39		59		20		40	
DO-Germania			5.22		5.42		6.02		6.23		6.43	
Echeloh												
DO-Kley												
Kleyer Weg												
DO-Germania												
Weidenhope												
DO-Lütgendortmund												

X = fährt als Linie 470 weiter in Richtung Lütgendortmund

**440****montags bis freitags**

Haltestellen	Abfahrtszeiten																
Aplerbeck	6.05	6.15	6.25	6.35	6.45	6.55	18.25	18.35	18.45	18.55	19.05	19.15	19.25	19.35	19.45		
Aplerbecker Bahnhofstraße	07	17	27	37	47	57	27	37	47	57	07	17	27	37	47		
Schürener Straße	11	21	31	41	51	7.01	31	41	51	19.01	11	21	31	41	51		
Adelenstraße	12	22	32	42	52	02	32	42	52	02	12	22	32	42	52		
Emschertor	15	25	35	45	55	05	35	45	55	05	15	25	35	45	55		
DO-Hörde Bf (Bstg 2) an	6.19	6.29	6.39	6.49	6.59	7.09	18.39	18.49	18.59	19.09	19.19	19.29	19.39	19.49	19.59		
DO-Hörde Bf (Bstg 2) ab	6.21	6.31	6.41	6.51	7.01	7.11	18.41	18.51	19.01	19.11	19.21	19.31	19.41	19.51	20.01		
Hörder Neumarkt	23	33	43	53	03	13	43	53	03	13	23	33	43	53	03		
Entenpoth	25	35	45	55	05	15	45	55	05	15	25	35	45	55	05		
Nortkirchenstraße/Wilo	27	37	47	57	07	17	47	57	07	17	27	37	47	57	07		
Rombergpark an	6.28	6.38	6.48	6.58	7.08	7.18	18.48	18.58	19.08	19.18	19.28	19.38	19.48	19.58	20.08		
Rombergpark ab	6.29	6.39	6.49	6.59	7.09	7.19	18.49	18.59	19.09	19.19	19.29	19.39	19.49	19.58	20.09		
Brünninghausen	31	41	51	7.01	11	21	51	19.01	11	21	31	41	51	20.00	11		
Brünninghausen Betriebshof	33	43	53	03	13	23	53	19.03	13	23	33	43	19.53	02	20.13	20.13	
Renninghausen	6.34	6.44	6.54	7.04	7.14	7.24	18.54		19.04	19.14	19.24	19.34	19.44		20.03	20.14	
Gablonzstraße																	
Pulverstraße	6.36	6.46	6.56	7.06	7.16	7.26	18.56		19.06	19.16	19.26	19.36	19.46		20.05	20.16	
Barop Parkhaus	40	50	7.00	10	20	30	19.00		10	20	30	40	50		09	20	
Eichlinghofen H-Bahn	44	54	04	14	24	34	04		14	24	34	44	54		13	24	
Airwin	47	57	07	17	27	37	07		17	27	37	47	57		16	27	
DO-Oespel an	6.49	6.59	7.09	7.19	7.29	7.39	19.09		19.19	19.29	19.39	19.49	19.59		20.18	20.29	
DO-Oespel ab	6.51		7.11		7.31		19.11		19.31		19.51				20.20		
Hedwigstraße	53		13		33		13		33		53				22		
IKEA	54		14		34		14		34		54				23		
Oespel Indupark	56		16		36		16		36		56				25		
Kullenberg	7.00		20		40		20		40		20.00				29		
DO-Germania	7.03		7.23		7.43		19.23		19.43		20.03				20.32		
Echeloh																	
DO-Kley																	
Kleyer Weg																	
DO-Germania																	
Weidenhope																	
DO-Lütgendortmund																	

= fährt als Linie 470 weiter in Richtung Lütgendortmund

440

DSW21
Aplerbeck - Hörde - Brünninghausen - Barop - Eichlinghofen - Oespel - Germania (- Lütgendortmund)

440

**440****montags bis freitags****440****DSW21****Aplerbeck - Hörde - Brünninghausen -
Barop - Eichlinghofen - Oespel -
Germania (- Lütgendortmund)****440**

Haltestellen

Abfahrtszeiten

Aplerbeck		19.55	20.05		20.17	20.47	21.17	21.48	22.18	22.47	23.17	23.47
Aplerbecker Bahnhofstraße		57	07		19	49	19	50	20	49	19	49
Schürener Straße		20.01	11		22	52	22	53	23	52	22	52
Adelenstraße		02	12		23	53	23	54	24	53	23	53
Emschertor		05	15		25	55	25	56	26	55	25	55
DO-Hörde Bf (Bstg 2)	an	20.09	20.19		20.28	20.58	21.28	21.59	22.29	22.58	23.28	23.58
DO-Hörde Bf (Bstg 2)	ab	20.11	20.21		20.30	21.00	21.30	22.00	22.30	22.59	23.29	23.59
Hörder Neumarkt		13	23		32	02	32	02	32	23.01	31	01
Entenpoth		15	25		34	04	34	04	34	03	33	03
Nortkirchenstraße/Wilo		17	27		36	06	36	06	36	05	35	05
Rombergpark	an	20.18	20.28		20.37	21.07	21.37	22.07	22.37	23.06	23.36	0.06
Rombergpark	ab	20.19	20.29		20.38	21.08	21.38	22.07	22.37	23.06	23.36	0.06
Brünninghausen		21	31		40	10	40	10	40	09	39	09
Brünninghausen Betriebshof		20.23	20.33	20.41	20.41	11	41	11	41	10	40	10
Renninghausen				42		12	42	12	42	11	41	11
Gablonzstraße				20.44		21.14	21.44	22.14	22.44	23.13	23.43	0.13
Pulverstraße))))))))
Barop Parkhaus				20.49		21.19	21.49	22.19	22.49	23.18	23.48	
Eichlinghofen H-Bahn				52		22	52	22	52	21	51	
Airwin				55		25	55	25	55	24	54	
DO-Oespel	an		20.57		21.27	21.57	22.27	22.57	23.26	23.56		
DO-Oespel	ab						22.27	22.57	23.26	23.56		
Hedwigstraße							22.29	22.59	23.28	23.58		
IKEA												
Oespel Indupark												
Kullenberg												
DO-Germania												
Echeloh							22.31	23.01	23.30	0.00		
DO-Kley							32	02	31	01		
Kleyer Weg							34	04	33	03		
DO-Germania							35	05	34	04		
Weidenhope							38	08	37	07		
DO-Lütgendortmund							22.40	23.10	23.39	0.09		

**440****samstags****440****DSW21****Aplerbeck - Hörde - Brünninghausen -
Barop - Eichlinghofen - Oespel -
Germania (- Lütgendortmund)****440**

Haltestellen		Abfahrtszeiten											
		X	X	X	X	X	X	X	X	X	X	X	
Aplerbeck		5.17	5.47	7.47	8.01	8.17	8.31						
Aplerbecker Bahnhofstraße		19	49	49	03	19	33						
Schürener Straße		22	52	52	06	22	36						
Adelenstraße		23	53	53	07	23	37						
Emschertor		25	55	55	09	25	39						
DO-Hörde Bf (Bstg 2)	an	5.28	5.58	7.58	8.12	8.28	8.42						
DO-Hörde Bf (Bstg 2)	ab	5.31	6.01	8.01	8.15	8.31	8.45						
Hörder Neumarkt		33	03	03	17	33	47						
Entenpoth		35	05	05	19	35	49						
Nortkirchenstraße/Wilo		37	07	07	21	37	51						
Rombergpark	an	5.38	6.08	8.08	8.22	8.38	8.52						
Rombergpark	ab	5.38	6.08	8.08	8.22	8.38	8.52						
Brünninghausen		41	11	usw.	11	25	41	55					
Brünninghausen Betriebshof	4.48	5.28	43	5.58	13	bis	13	8.14	27	43	8.44	57	9.03
Renninghausen	4.49	5.29	5.44	5.59	6.14		8.14	8.15	8.28	8.44	8.45	8.58	9.04
Gablonzstraße													
Pulverstraße	4.51	5.31	5.46	6.01	6.16		8.16	8.17	8.30	8.46	8.47	9.00	9.06
Barop Parkhaus	52	32	48	02	18		18	19	32	48	49	02	10
Eichlinghofen H-Bahn	55	35	51	05	21		21	23	35	51	53	05	14
Airwin	58	38	54	08	24		24	26	38	54	56	08	17
DO-Oespel	an	5.00	5.40	5.56	6.10	6.26	8.26	8.28	8.40	8.56	8.58	9.10	9.19
DO-Oespel	ab		5.40	6.10			8.29			8.59			
Hedwigstraße		42	12				31			9.01			
IKEA		43	13				32			02			
Oespel Indupark		44	14				34			04			
Kullenberg		46	16				38			08			
DO-Germania		5.49	6.19				8.41			9.11			
Echeloh													
DO-Kley													
Kleyer Weg													
DO-Germania													
Weidenhope													
DO-Lütgendortmund													

X = fährt als Linie 470 weiter in Richtung Lütgendortmund

**440****samstags**

Haltestellen		Abfahrtszeiten									
Aplerbeck		20.16	20.46	21.16	21.46		22.16	22.46	23.16	23.46	
Aplerbecker Bahnhofstraße		18	48	18	48		18	48	18	48	
Schürener Straße		21	51	21	51		21	51	21	51	
Adelenstraße		22	52	22	52		22	52	22	52	
Emschertor		24	54	24	54		24	54	24	54	
DO-Hörde Bf (Bstg 2)	an	20.27	20.57	21.27	21.57		22.27	22.57	23.27	23.57	
DO-Hörde Bf (Bstg 2)	ab	20.31	21.01	21.31	22.00		22.30	23.00	23.30	0.00	
Hörder Neumarkt		33	03	33	02		32	02	32	02	
Entenpoth		35	05	35	04		34	04	34	04	
Nortkirchenstraße/Wilo		37	07	37	06		36	06	36	06	
Rombergpark	an	20.38	21.08	21.38	22.07		22.37	23.07	23.37	0.07	
Rombergpark	ab	20.38	21.08	21.38	22.07		22.37	23.07	23.37	0.07	
Brünninghausen		40	10	40	10		40	10	40	10	
Brünninghausen Betriebshof		20.41	20.41	11	41	11	22.41	22.41	11	41	11
Renninghausen		42		12	42	12	42		12	42	12
Gablonzstraße		20.44		21.14	21.44	22.14	22.44		23.14	23.44	0.14
Pulverstraße											
Barop Parkhaus		20.49		21.19	21.49	22.19	22.49		23.19	23.49	
Eichlinghofen H-Bahn		52		22	52	22	52		22	52	
Airwin		55		25	55	25	55		25	55	
DO-Oespel	an	20.57		21.27	21.57	22.27	22.57		23.27	23.57	
DO-Oespel	ab					22.27	22.57		23.27	23.57	
Hedwigstraße						22.29	22.59		23.29	23.59	
IKEA											
Oespel Indupark											
Kullenberg											
DO-Germania											
Echeloh					22.31	23.01			23.31	0.01	
DO-Kley					32	02			32	02	
Kleyer Weg					34	04			34	04	
DO-Germania					35	05			35	05	
Weidenhope					38	08			38	08	
DO-Lütgendortmund					22.40	23.10			23.40	0.10	

440

DSW21
Aplerbeck - Hörde - Brünninghausen - Barop - Eichlinghofen - Oespel - Germania (- Lütgendortmund)

**440**

**440****sonn- und feiertags**

Haltestellen		Abfahrtszeiten																
Aplerbeck		X		X		X	X		X	X		X		X		X		
Aplerbecker Bahnhofstraße			8.48	9.18		10.48	11.18		11.46	12.01	12.16	12.31		17.46	18.01	18.16	18.31	
Schürener Straße			50	20		50	20		48	03	18	33		48	03	18	33	
Adelenstraße			53	23		53	23		51	06	21	36		51	06	21	36	
Emschertor			54	24		54	24		52	07	22	37		52	07	22	37	
DO-Hörde Bf (Bstg 2)	an		56	26		56	26		54	09	24	39		54	09	24	39	
DO-Hörde Bf (Bstg 2)	ab		8.59	9.29		10.59	11.29		11.57	12.12	12.27	12.42		17.57	18.12	18.27	18.42	
Hörder Neumarkt			9.00	9.30		11.00	11.30		12.00	12.15	12.30	12.45		18.00	18.15	18.30	18.45	
Entenpoth			02	32		02	32		02	17	32	47		02	17	32	47	
Nortkirchenstraße/Wilo			04	34		04	34		04	19	34	49		04	19	34	49	
Rombergpark	an		06	36	usw.	06	36		06	21	36	51	usw.	06	21	36	51	
Rombergpark	ab		9.07	9.37	bis	11.07	11.37		12.07	12.22	12.37	12.52	bis	18.07	18.22	18.37	18.52	
Brünninghausen			9.07	9.37		11.07	11.37		12.07	12.22	12.37	12.52		18.07	18.22	18.37	18.52	
Brünninghausen Betriebshof			10	40		10	40		10	25	40	55		10	24	40	55	
Renninghausen		8.12	8.42	12	42		12	42	11.57	12	27	42	57	12	18.26	18.42	18.42	18.57
Gablonzstraße		8.13	8.43	9.13	9.43		11.13	11.43	11.58	12.13	12.28	12.43	12.58	18.13			18.43	
Pulverstraße		8.15	8.45	9.15	9.45		11.15	11.45	12.00	12.15	12.30	12.45	13.00	18.15			18.45	
Barop Parkhaus		17	47	17	47		17	47	02	17	32	47	02	17			47	
Eichlinghofen H-Bahn		20	50	20	50		20	50	05	20	35	50	05	20			50	
Airwin		23	53	23	53		23	53	08	23	38	53	08	23			53	
DO-Oespel	an	8.25	8.55	9.25	9.55		11.25	11.55	12.10	12.25	12.40	12.55	13.10	18.25			18.55	
DO-Oespel	ab																	
Hedwigstraße																		
IKEA																		
Oespel Indupark																		
Kullenberg																		
DO-Germania																		
Echeloh																		
DO-Kley																		
Kleyer Weg																		
DO-Germania																		
Weidenhope																		
DO-Lütgendortmund																		

X = fährt als Linie 470 weiter in Richtung Lütgendortmund

440
DSW21
Aplerbeck - Hörde - Brünninghausen - Barop - Eichlinghofen - Oespel - Germania (- Lütgendortmund)
440

**440****sonn- und feiertags****440****DSW21****Aplerbeck - Hörde - Brünninghausen -
Barop - Eichlinghofen - Oespel -
Germania (- Lütgendortmund)****440**

Haltestellen

Abfahrtszeiten

		X	X	X	X	X	X		
Aplerbeck		18.46	19.16	19.46	20.16	20.46	21.16	21.46	23.16 23.46
Aplerbecker Bahnhofstraße		48	18	48	18	48	18	48	18 48
Schürener Straße		51	21	51	21	51	21	51	21 51
Adelenstraße		52	22	52	22	52	22	52	22 52
Emschertor		54	24	54	24	54	24	54	24 54
DO-Hörde Bf (Bstg 2)	an	18.57	19.27	19.57	20.27	20.57	21.27	21.57	23.27 23.57
DO-Hörde Bf (Bstg 2)	ab	19.00	19.30	20.00	20.30	21.00	21.30	22.00	23.30 0.00
Hörder Neumarkt		02	32	02	32	02	32	02	32 02
Entenpoth		04	34	04	34	04	34	04	34 04
Nortkirchenstraße/Wilo		06	36	06	36	06	36	06	36 06
Rombergpark	an	19.07	19.37	20.07	20.37	21.07	21.37	22.07	23.37 0.07
Rombergpark	ab	19.07	19.37	20.07	20.37	21.07	21.37	22.07	23.37 0.07
Brünninghausen		10	40	10	40	10	40	10	40 10
Brünninghausen Betriebshof		19.12	19.12	41 20.11	20.11	41 11	41 11	11	41 11
Renninghausen		19.13	42 12	42 12	42 12	42 12	42 12	42 12	42 12
Gablonzstraße			19.44 20.14	20.44 21.14	21.44 22.14	alle 30 Min.	23.44	0.14	
Pulverstraße		19.15							
Barop Parkhaus		17 19.49	20.19	20.49	21.19	21.49	22.19	Min. 23.49	
Eichlinghofen H-Bahn		20 52	22	52 22	52 22	52 22	52 22	52	
Airwin		23 55	25	55 25	55 25	55 25	55 25	55	
DO-Oespel	an	19.25	19.57	20.27	20.57	21.27	21.57	22.27	23.57
DO-Oespel	ab							22.27	23.57
Hedwigstraße								22.29	23.59
IKEA									
Oespel Indupark									
Kullenberg									
DO-Germania									
Echeloh								22.31	0.01
DO-Kley								32	02
Kleyer Weg								34	04
DO-Germania								35	05
Weidenhope								38	08
DO-Lütgendortmund								22.40	0.10

X = fährt als Linie 470 weiter in Richtung Lütgendortmund

**440****montags bis freitags****440**
DSW21
DO-(Lütgendortmund -) Germania - Oespel -
Eichlinghofen - Barop - Brünninghausen -
Hörde - Aplerbeck
**440**

Haltestellen

Abfahrtszeiten

	Y	Y	Y	Y	Y	Y	Y	Y	Y	Y	Y	Y	E	Y				
DO-Lütgendortmund S																		
Weidenhope																		
DO-Germania S	7.15	7.35	7.55	8.15	8.35	8.55	9.15	9.35						9.55				
DO-Germania S																		
DO-Kley S																		
Echeloh																		
Kullenberg	7.18	7.38	7.58	8.18	8.38	8.58	9.18	9.38						9.58				
Oespel Indupark	22	42	8.02	22	42	9.02	22	42						10.02				
IKEA	24	44	04	24	44	04	24	44						04				
Hedwigstraße	26	46	06	26	46	06	26	46						06				
DO-Oespel S an	7.28	7.48	8.08	8.28	8.48	9.08	9.28	9.48						10.08				
DO-Oespel S ab	7.28	7.38	7.48	7.58	8.08	8.18	8.28	8.38	8.48	8.58	9.08	9.18	9.28	9.38	9.48	9.58	10.08	
Airwin	30	40	50	8.00	10	20	30	40	50	9.00	10	20	30	40	50	10.00	10	
Eichlinghofen H-Bahn	32	42	52	02	12	22	32	42	52	02	12	22	32	42	52	02	12	
Barop Parkhaus U an	7.37	7.47	7.57	8.07	8.17	8.27	8.37	8.47	8.57	9.07	9.17	9.27	9.37	9.47	9.57	10.07	10.17	
Barop Parkhaus U ab	7.39	7.49	7.59	8.09	8.19	8.29	8.39	8.49	8.59	9.09	9.19	9.29	9.39	9.49	9.59	10.09	10.19	
Luisenschachtstraße																		
Gablonzstraße																		
Pulverstraße	7.40	7.50	8.00	8.10	8.20	8.30	8.40	8.50	9.00	9.10	9.20	9.30	9.40	9.50	10.00	10.10	10.20	
Renninghausen	43	53	03	13	23	33	43	53	03	13	23	33	43	53	03	13	23	
Brünninghausen Betriebshof	44	54	04	14	24	34	44	54	04	14	24	34	44	54	04	10.14	10.14	24
Brünninghausen	48	58	08	18	28	38	48	58	08	18	28	38	48	58	08		18	28
Rombergpark U	51	8.01	11	21	31	41	51	9.01	11	21	31	41	51	10.01	11	21	31	
Northkirchenstraße/Wilo	52	02	12	22	32	42	52	02	12	22	32	42	52	02	12	22	32	
Entenpoth	54	04	14	24	34	44	54	04	14	24	34	44	54	04	14	24	34	
Hörder Neumarkt	57	07	17	27	37	47	57	07	17	27	37	47	57	07	17	27	37	
DO-Hörde Bf U (Bstg 1) an	7.59	8.09	8.19	8.29	8.39	8.49	8.59	9.09	9.19	9.29	9.39	9.49	9.59	10.09	10.19	10.29	10.39	
DO-Hörde Bf U (Bstg 1) ab	8.02	8.12	8.22	8.32	8.42	8.52	9.02	9.12	9.22	9.32	9.42	9.52	10.02	10.12	10.22	10.32	10.42	
Emschertor	06	16	26	36	46	56	06	16	26	36	46	56	06	16	26	36	46	
Adelenstraße	09	19	29	39	49	59	09	19	29	39	49	59	09	19	29	39	49	
Schürener Straße	10	20	30	40	50	9.00	10	20	30	40	50	10.00	10	20	30	40	50	
Aplerbecker Bahnhofstraße	14	24	34	44	54	04	14	24	34	44	54	04	14	24	34	44	54	
Aplerbeck U	8.17	8.27	8.37	8.47	8.57	9.07	9.17	9.27	9.37	9.47	9.57	10.07	10.17	10.27	10.37	10.47	10.57	

Y = fährt als Linie 437 weiter in Richtung Sölda **E** = E-Buswechsel: Umstieg erforderlich

**440****montags bis freitags****440****DSW21 DO-(Lütgendortmund -) Germania - Oespel -
Eichlinghofen - Barop - Brünninghausen -
Hörde - Aplerbeck****440**

Haltestellen	Abfahrtszeiten																		
	E	Y	E	Y	E	Y	YE	YE	YE	YE	YE	YE	YE	YE					
DO-Lütgendortmund																			
Weidenhope																			
DO-Germania		10.15		10.35		10.55	11.15		11.35		11.55								
DO-Germania																			
DO-Kley																			
Echeloh																			
Kullenberg		10.18		10.38		10.58	11.18		11.38		11.58								
Oespel Indupark		22		42		11.02	22		42		12.02								
IKEA		24		44		04	24		44		04								
Hedwigstraße		26		46		06	26		46		06								
DO-Oespel	an		10.28		10.48		11.08	11.28		11.48		12.08							
DO-Oespel	ab	10.18	10.28	10.38	10.48	10.58	11.08	11.18	11.28	11.38	11.48	11.58	12.08						
Airwin		20	30	40	50	11.00	10	20	30	40	50	12.00	10						
Eichlinghofen H-Bahn		22	32	42	52	02	12	22	32	42	52	02	12						
Barop Parkhaus	an	10.27	10.37	10.47	10.57	11.07	11.17	11.27	11.37	11.47	11.57	12.07	12.17						
Barop Parkhaus	ab	10.29	10.39	10.49	10.59	11.09	11.19	11.29	11.39	11.49	11.59	12.09	12.19						
Luisenschachtstraße																			
Gablonzstraße																			
Pulverstraße		10.30	10.40	10.50	11.00	11.10	11.20	11.30	11.40	11.50	12.00	12.10	12.20						
Renninghausen		33	43	53	03	13	23	33	43	53	03	13	23						
Brünninghausen Betriebshof		10.34	10.34	44	10.54	10.54	04	11.14	11.14	24	34	11.44	11.44	54	12.04	12.04	14	12.24	12.24
Brünninghausen			38	48		58	08		18	28	38		48	58		08	18		28
Rombergpark			41	51		11.01	11		21	31	41		51	12.01		11	21		31
Nortkirchenstraße/Wilo			42	52		02	12		22	32	42		52	02		12	22		32
Entenpoth			44	54		04	14		24	34	44		54	04		14	24		34
Hörder Neumarkt			47	57		07	17		27	37	47		57	07		17	27		37
DO-Hörde Bf (Bstg 1)	an	10.49	10.59		11.09	11.19		11.29	11.39	11.49		11.59	12.09		12.19	12.29		12.39	
DO-Hörde Bf (Bstg 1)	ab	10.52	11.02		11.12	11.22		11.32	11.42	11.52		12.02	12.12		12.22	12.32		12.42	
Emschertor			56	06		16	26		36	46	56		06	16		26	36		46
Adelenstraße			59	09		19	29		39	49	59		09	19		29	39		49
Schürener Straße		11.00	10		20	30		40	50	12.00		10	20		30	40		50	
Aplerbecker Bahnhofstraße			04	14		24	34		44	54	04		14	24		34	44		54
Aplerbeck		11.07	11.17		11.27	11.37		11.47	11.57	12.07		12.17	12.27		12.37	12.47		12.57	

= fährt als Linie 437 weiter in Richtung Sölde = E-Buswechsel: Umstieg erforderlich

**440****montags bis freitags****440**
DSW21
DO-(Lütgendortmund -) Germania - Oespel -
Eichlinghofen - Barop - Brünninghausen -
Hörde - Aplerbeck
440

Haltestellen		Abfahrtszeiten																	
		Y	Y	Y	Y	YE	YE	YE	YE	YE	YE	YE	YE	YE	YE	YE	YE		
DO-Lütgendortmund																			
Weidenhope																			
DO-Germania		12.15	12.35	12.55	13.15	13.35					13.55					14.15			
DO-Germania																			
DO-Kley																			
Echeloh																			
Kullenberg		12.18	12.38	12.58	13.18	13.38					13.58					14.18			
Oespel Indupark		22	42	13.02	22	42				14.02					22				
IKEA		24	44	04	24	44				04					24				
Hedwigstraße		26	46	06	26	46				06					26				
DO-Oespel	an	12.28	12.48	13.08	13.28	13.48				14.08					14.28				
DO-Oespel	ab	12.18	12.28	12.38	12.48	12.58	13.08	13.18	13.28	13.38	13.48	13.58	14.08	14.18	14.28	14.38	14.48		
Airwin		20	30	40	50	13.00	10	20	30	40	50	14.00	10	20	30	40			
Eichlinghofen H-Bahn		22	32	42	52	02	12	22	32	42	52	02	12	22	32	42			
Barop Parkhaus	an	12.27	12.37	12.47	12.57	13.07	13.17	13.27	13.37	13.47	13.57	14.07	14.17	14.27	14.37	14.47			
Barop Parkhaus	ab	12.29	12.39	12.49	12.59	13.09	13.19	13.29	13.39	13.49	13.59	14.09	14.19	14.29	14.39	14.49			
Luisenschachtstraße																			
Gablonzstraße																			
Pulverstraße		12.30	12.40	12.50	13.00	13.10	13.20	13.30	13.40	13.50	14.00	14.10	14.20	14.30	14.40	14.50			
Renninghausen		33	43	53	03	13	23	33	43	53	03	13	23	33	43	53			
Brünninghausen Betriebshof		34	44	54	04	14	24	34	44	54	14.04	14.04	14	14.24	14.24	34	14.44	14.44	54
Brünninghausen		38	48	58	08	18	28	38	48	58	08	18	28	38	48	58			
Rombergpark		41	51	13.01	11	21	31	41	51	14.01	11	21	31	41	51	15.01			
Northkirchenstraße/Wilo		42	52	02	12	22	32	42	52	02	12	22	32	42	52	02			
Entenpoth		44	54	04	14	24	34	44	54	04	14	24	34	44	54	04			
Hörder Neumarkt		47	57	07	17	27	37	47	57	07	17	27	37	47	57	07			
DO-Hörde Bf (Bstg 1)	an	12.49	12.59	13.09	13.19	13.29	13.39	13.49	13.59	14.09	14.19	14.29	14.39	14.49	14.59	15.09			
DO-Hörde Bf (Bstg 1)	ab	12.52	13.02	13.12	13.22	13.32	13.42	13.52	14.02	14.12	14.22	14.32	14.42	14.52	15.02	15.12			
Emschertor		56	06	16	26	36	46	56	06	16	26	36	46	56	06	16			
Adelenstraße		59	09	19	29	39	49	59	09	19	29	39	49	59	09	19			
Schürener Straße		13.00	10	20	30	40	50	14.00	10	20	30	40	50	15.00	10	20			
Aplerbecker Bahnhofstraße		04	14	24	34	44	54	04	14	24	34	44	54	04	14	24			
Aplerbeck		13.07	13.17	13.27	13.37	13.47	13.57	14.07	14.17	14.27	14.37	14.47	14.57	15.07	15.17	15.27			

= fährt als Linie 437 weiter in Richtung Sölda
 = E-Buswechsel: Umstieg erforderlich

**440****montags bis freitags****440**
DSW21
DO-(Lütgendortmund -) Germania - Oespel -
Eichlinghofen - Barop - Brünninghausen -
Hörde - Aplerbeck
440

Haltestellen	Abfahrtszeiten																
	Y	E	Y	E	Y	E	Y	Y	Y	Y	Y	Y	Y	Y	Y	Y	
DO-Lütgendortmund																	
Weidenhope																	
DO-Germania	14.35		14.55		15.15		15.35		15.55		16.15		16.35		16.55		
DO-Germania																	
DO-Kley																	
Echeloh																	
Kullenberg	14.38		14.58		15.18		15.38		15.58		16.18		16.38		16.58		
Oespel Indupark	42		15.02		22		42		16.02		22		42		17.02		
IKEA	44		04		24		44		04		24		44		04		
Hedwigstraße	46		06		26		46		06		26		46		06		
DO-Oespel	an 14.48		15.08		15.28		15.48		16.08		16.28		16.48		17.08		
DO-Oespel	ab 14.48	14.58	15.08	15.18	15.28	15.38	15.48	15.58	16.08	16.18	16.28	16.38	16.48	16.58	17.08		
Airwin	50	15.00	10	20	30	40	50	16.00	10	20	30	40	50	17.00	10		
Eichlinghofen H-Bahn	52	02	12	22	32	42	52	02	12	22	32	42	52	02	12		
Barop Parkhaus	an 14.57	15.07	15.17	15.27	15.37	15.47	15.57	16.07	16.17	16.27	16.37	16.47	16.57	17.07	17.17		
Barop Parkhaus	ab 14.59	15.09	15.19	15.29	15.39	15.49	15.59	16.09	16.19	16.29	16.39	16.49	16.59	17.09	17.19		
Luisenschachtstraße																	
Gablonzstraße																	
Pulverstraße	15.00	15.10	15.20	15.30	15.40	15.50	16.00	16.10	16.20	16.30	16.40	16.50	17.00	17.10	17.20		
Renninghausen	03	13	23	33	43	53	03	13	23	33	43	53	03	13	23		
Brünninghausen Betriebshof	04	15.14	15.14	24	15.34	15.34	44	15.54	04	14	24	34	44	54	04	14	24
Brünninghausen	08		18	28	38	48	58	08	18	28	38	48	58	08	18	28	
Rombergpark	11		21	31	41	51	16.01	11	21	31	41	51	17.01	11	21	31	
Nortkirchenstraße/Wilo	12		22	32	42	52	02	12	22	32	42	52	02	12	22	32	
Entenpoth	14		24	34	44	54	04	14	24	34	44	54	04	14	24	34	
Hörder Neumarkt	17		27	37	47	57	07	17	27	37	47	57	07	17	27	37	
DO-Hörde Bf (Bstg 1)	an 15.19		15.29	15.39	15.49	15.59	16.09	16.19	16.29	16.39	16.49	16.59	17.09	17.19	17.29	17.39	
DO-Hörde Bf (Bstg 1)	ab 15.22		15.32	15.42	15.52	16.02	16.12	16.22	16.32	16.42	16.52	17.02	17.12	17.22	17.32	17.42	
Emschertor	26		36	46	56	06	16	26	36	46	56	06	16	26	36	46	
Adelenstraße	29		39	49	59	09	19	29	39	49	59	09	19	29	39	49	
Schürener Straße	30		40	50	16.00	10	20	30	40	50	17.00	10	20	30	40	50	
Aplerbecker Bahnhofstraße	34		44	54	04	14	24	34	44	54	04	14	24	34	44	54	
Aplerbeck	15.37		15.47	15.57	16.07	16.17	16.27	16.37	16.47	16.57	17.07	17.17	17.27	17.37	17.47	17.57	

= fährt als Linie 437 weiter in Richtung Sölda
 = E-Buswechsel: Umstieg erforderlich

**440****montags bis freitags****440****DSW21 DO-(Lütgendortmund -) Germania - Oespel -
Eichlinghofen - Barop - Brünninghausen -
Hörde - Aplerbeck****440**

Haltestellen	Abfahrtszeiten																		
	Y	Y	Y	Y	Y	Y	Y	Y	Y	Y	Y	Y	Y	Y	Y	Y	Y	Y	
DO-Lütgendortmund																			
Weidenhope																			
DO-Germania	17.15	17.35	17.55	18.15	18.35	18.55	19.18	19.38	19.58										
DO-Germania																			
DO-Kley																			
Echeloh																			
Kullenberg	17.18	17.38	17.58	18.18	18.38	18.58	19.21	19.41	20.01										
Oespel Indupark	22	42	18.02	22	42	19.02	23	43	03										
IKEA	24	44	04	24	44	04	24	44	04										
Hedwigstraße	26	46	06	26	46	06	26	46	06										
DO-Oespel	an	17.28	17.48	18.08	18.28	18.48	19.08	19.28	19.48	20.08									
DO-Oespel	ab	17.18	17.28	17.38	17.48	17.58	18.08	18.18	18.28	18.38	18.48	18.58	19.08	19.18	19.29	19.38	19.48	19.59	20.08
Airwin	20	30	40	50	18.00	10	20	30	40	50	19.00	10	20	31	40	50	20.01	10	
Eichlinghofen H-Bahn	22	32	42	52	02	12	22	32	42	52	02	12	22	33	42	52	03	12	
Barop Parkhaus	an	17.27	17.37	17.47	17.57	18.07	18.17	18.27	18.37	18.47	18.57	19.07	19.17	19.27	19.38	19.47	19.57	20.08	20.17
Barop Parkhaus	ab	17.29	17.39	17.49	17.59	18.09	18.19	18.29	18.39	18.49	18.59	19.09	19.19	19.29	19.40	19.49	19.59	20.10	20.19
Luisenschachtstraße																		11	
Gablonzstraße																		20.13	
Pulverstraße	17.30	17.40	17.50	18.00	18.10	18.20	18.30	18.40	18.50	19.00	19.10	19.20	19.30	19.41	19.50	20.00		20.20	
Renninghausen	33	43	53	03	13	23	33	43	53	03	13	23	19.33	43	19.52	20.02	20.15	20.22	
Brünninghausen Betriebshof	34	44	54	04	14	24	34	44	54	04	14	24		44			16		
Brünninghausen	38	48	58	08	18	28	38	48	58	08	18	28		46			17		
Rombergpark	41	51	18.01	11	21	31	41	51	19.01	11	21	31		49			21		
Northkirchenstraße/Wilo	42	52	02	12	22	32	42	52	02	12	22	32		50			22		
Entenpoth	44	54	04	14	24	34	44	54	04	14	24	34		52			24		
Hörder Neumarkt	47	57	07	17	27	37	47	57	07	17	27	37		54			26		
DO-Hörde Bf (Bstg 1)	an	17.49	17.59	18.09	18.19	18.29	18.39	18.49	18.59	19.09	19.19	19.29	19.39	19.56			20.28		
DO-Hörde Bf (Bstg 1)	ab	17.52	18.02	18.12	18.22	18.32	18.42	18.52	19.02	19.12	19.22	19.32	19.42	20.01			20.31		
Emschertor	56	06	16	26	36	46	56	06	16	26	36	46		05			35		
Adelenstraße	59	09	19	29	39	49	59	09	19	29	39	49		07			37		
Schürerer Straße	18.00	10	20	30	40	50	19.00	10	20	30	40	50		08			38		
Aplerbecker Bahnhofstraße	04	14	24	34	44	54	04	14	24	34	44	54		11			41		
Aplerbeck	18.07	18.17	18.27	18.37	18.47	18.57	19.07	19.17	19.27	19.37	19.47	19.57		20.13			20.43		

Y = fährt als Linie 437 weiter in Richtung Sölda

**440****samstags**

Haltestellen		Abfahrtszeiten																		
DO-Lütgendortmund																				
Weidenhope																				
DO-Germania				5.52	6.22		7.07	7.37	8.07	8.25	8.45							9.15		
DO-Germania		5.23																		
DO-Kley																				
Echeloh																				
Kullenberg		5.25	5.55	6.25		7.10	7.40	8.10	8.28	8.48								9.18		
Oespel Indupark		27	57	27		12	42	12	32	52								22		
IKEA		28	58	28		13	43	13	34	54								24		
Hedwigstraße		30	6.00	30		15	45	15	36	56								26		
DO-Oespel		an	5.32	6.02	6.32		7.17	7.47	8.17	8.38	8.58							9.28		
DO-Oespel		ab	5.02	5.32	6.02	6.32	7.02	7.17	7.32	7.47	8.02	8.17	8.32	8.38	8.48	8.58	9.08	9.18	9.28	9.38
Airwin		04	34	04	34	04	19	34	49	04	19	34	40	50	9.00	10	20	30	40	
Eichlinghofen H-Bahn		06	36	06	36	06	21	36	51	06	21	36	42	52	02	12	22	32	42	
Barop Parkhaus		an	5.11	5.41	6.11	6.41	7.11	7.26	7.41	7.56	8.11	8.26	8.41	8.47	8.57	9.07	9.17	9.27	9.37	9.47
Barop Parkhaus		ab	5.11	5.41	6.11	6.41	7.11	7.26	7.41	7.56	8.11	8.26	8.41	8.49	8.59	9.09	9.19	9.29	9.39	9.49
Luisenschachtstraße																				
Gablonzstraße																				
Pulverstraße		5.12	5.42	6.12	6.42	7.12	7.27	7.42	7.57	8.12	8.27	8.42	8.50	9.00	9.10	9.20	9.30	9.40	9.50	
Renninghausen		14	44	14	44	14	29	44	59	14	29	44	53	03	13	23	33	43	53	
Brünninghausen Betriebshof		15	45	15	45	15	30	45	8.00	15	30	45	54	04	14	24	34	44	54	
Brünninghausen		18	48	18	48	18	33	48	03	18	33	48	58	08	18	28	38	48	58	
Rombergpark		20	50	20	50	20	35	50	05	20	35	50	9.00	10	20	30	40	50	10.00	
Nortkirchenstraße/Wilo		21	51	21	51	21	36	51	06	21	36	51	01	11	21	31	41	51	01	
Entenpoth		23	53	23	53	23	38	53	08	23	38	53	03	13	23	33	43	53	03	
Hörder Neumarkt		25	55	25	55	25	40	55	10	25	40	55	06	16	26	36	46	56	06	
DO-Hörde Bf (Bstg 1)		an	5.27	5.57	6.27	6.57	7.27	7.42	7.57	8.12	8.27	8.42	8.57	9.08	9.18	9.28	9.38	9.48	9.58	10.08
DO-Hörde Bf (Bstg 1)		ab	5.30	6.00	6.30	7.00	7.30	7.45	8.00	8.15	8.30	8.45	9.00	9.12	9.22	9.32	9.42	9.52	10.02	10.12
Emschertor		34	04	34	04	34	49	04	19	34	49	04	16	26	36	46	56	06	16	
Adelenstraße		36	06	36	06	36	51	06	21	36	51	06	19	29	39	49	59	09	19	
Schürener Straße		37	07	37	07	37	52	07	22	37	52	07	20	30	40	50	10.00	10	20	
Aplerbecker Bahnhofstraße		40	10	40	10	40	55	10	25	40	55	10	24	34	44	54	04	14	24	
Aplerbeck		5.42	6.12	6.42	7.12	7.42	7.57	8.12	8.27	8.42	8.57	9.12	9.27	9.37	9.47	9.57	10.07	10.17	10.27	

440

DSW21
DO-(Lütgendortmund -) Germania - Oespel -
Eichlinghofen - Barop - Brünninghausen -
Hörde - Aplerbeck

**440**

**440****samstags**

Haltestellen

Abfahrtszeiten

	E												E																																																											
DO-Lütgendortmund																																																																								
Weidenhope																																																																								
DO-Germania	9.45				10.15				10.45				11.15				11.45																																																							
DO-Germania																																																																								
DO-Kley																																																																								
Echeloh																																																																								
Kullenberg	9.48				10.18				10.48				11.18				11.48																																																							
Oespel Indupark	52				22				52				22				52																																																							
IKEA	54				24				54				24				54																																																							
Hedwigstraße	56				26				56				26				56																																																							
DO-Oespel	an 9.58				10.28				10.58				11.28				11.58																																																							
DO-Oespel	ab 9.48				9.58				10.08				10.18				10.28				10.38				10.48				10.58				11.08				11.18				11.28				11.38				11.48				11.58				12.08				12.18											
Airwin	50				10.00				10				20				30				40				50				11.00				10				20				30				40				50				12.00				10				20											
Eichlinghofen H-Bahn	52				02				12				22				32				42				52				02				12				22				32				42				52				02				12				22											
Barop Parkhaus	an 9.57				10.07				10.17				10.27				10.37				10.47				10.57				11.07				11.17				11.27				11.37				11.47				11.57				12.07				12.17				12.27											
Barop Parkhaus	ab 9.59				10.09				10.19				10.29				10.39				10.49				10.59				11.09				11.19				11.29				11.39				11.49				11.59				12.09				12.19				12.29											
Luisenschachtstraße																																																																								
Gablonzstraße																																																																								
Pulverstraße	10.00				10.10				10.20				10.30				10.40				10.50				11.00				11.10				11.20				11.30				11.40				11.50				12.00				12.10				12.20				12.30											
Renninghausen	03				13				23				33				43				53				03				13				23				33				43				53				03				13				23				33											
Brünninghausen Betriebshof	04				14				10.24				10.24				34				44				54				04				14				24				34				44				11.54				11.54				04				14				24				12.34			
Brünninghausen	08				18				28				38				48				58				08				18				28				38				48				58				08				18				28															
Rombergpark	10				20				30				40				50				11.00				10				20				30				40				50				12.00				10				20				30															
Nortkirchenstraße/Wilo	11				21				31				41				51				01				11				21				31				41				51				01				11				21				31															
Entenpoth	13				23				33				43				53				03				13				23				33				43				53				03				13				23				33															
Hörder Neumarkt	16				26				36				46				56				06				16				26				36				46				56				06				16				26				36															
DO-Hörde Bf (Bstg 1)	an 10.18				10.28				10.38				10.48				10.58				11.08				11.18				11.28				11.38				11.48				11.58				12.08				12.18				12.28				12.38															
DO-Hörde Bf (Bstg 1)	ab 10.22				10.32				10.42				10.52				11.02				11.12				11.22				11.32				11.42				11.52				12.02				12.12				12.22				12.32				12.42															
Emschertor	26				36				46				56				06				16				26				36				46				56				06				16				26				36																			
Adelenstraße	29				39				49				59				09				19				29				39				49				59				09				19				29				39																			
Schürener Straße	30				40				50				11.00				10				20				30				40				50				12.00				10				20				30				40																			
Aplerbecker Bahnhofstraße	34				44				54				04				14				24				34				44				54				04				14				24				34				44																			
Aplerbeck	10.37				10.47				10.57				11.07				11.17				11.27				11.37				11.47				11.57				12.07				12.17				12.27				12.37				12.47				12.57															

E = E-Buswechsel: Umstieg erforderlich

440
DSW21
DO-(Lütgendortmund -) Germania - Oespel -
Eichlinghofen - Barop - Brünninghausen -
Hörde - Aplerbeck
440

**440****samstags****440**
DSW21
DO-(Lütgendortmund -) Germania - Oespel -
Eichlinghofen - Barop - Brünninghausen -
Hörde - Aplerbeck
440

Haltestellen		Abfahrtszeiten														
		E			E			E			E					
DO-Lütgendortmund																
Weidenhope																
DO-Germania		12.15			12.45			13.15			13.45			14.15		
DO-Germania																
DO-Kley																
Echeloh																
Kullenberg		12.18			12.48			13.18			13.48			14.18		
Oespel Indupark		22			52			22			52			22		
IKEA		24			54			24			54			24		
Hedwigstraße		26			56			26			56			26		
DO-Oespel		12.28			12.58			13.28			13.58			14.28		
DO-Oespel																
Airwin		30 40 50			13.00 10 20			30 40 50			14.00 10 20			30		
Eichlinghofen H-Bahn		32 42 52			02 12 22			32 42 52			02 12 22			32		
Barop Parkhaus		12.37 12.47 12.57			13.07 13.17 13.27			13.37 13.47 13.57			14.07 14.17 14.27			14.37		
Barop Parkhaus																
Luisenschachtstraße																
Gablonzstraße																
Pulverstraße		12.40 12.50 13.00			13.10 13.20 13.30			13.40 13.50 14.00			14.10 14.20 14.30			14.40		
Renninghausen		43 53 03			13 23 33			43 53 03			13 23 33			43		
Brünninghausen Betriebshof		12.34 44 54			13.04 13.04 14 24			13.34 13.34 44 54			14.04 14.04 14 24			14.34 14.34 44		
Brünninghausen		38 48 58			08 18 28			38 48 58			08 18 28			38 48		
Romborgpark		40 50 13.00			10 20 30			40 50 14.00			10 20 30			40 50		
Nortkirchenstraße/Wilo		41 51 01			11 21 31			41 51 01			11 21 31			41 51		
Entenpoth		43 53 03			13 23 33			43 53 03			13 23 33			43 53		
Hörder Neumarkt		46 56 06			16 26 36			46 56 06			16 26 36			46 56		
DO-Hörde Bf (Bstg 1)		12.48 12.58 13.08			13.18 13.28 13.38			13.48 13.58 14.08			14.18 14.28 14.38			14.48 14.58		
DO-Hörde Bf (Bstg 1)																
Emschertor		56 06 16			26 36 46			56 06 16			26 36 46			56 06		
Adelenstraße		59 09 19			29 39 49			59 09 19			29 39 49			59 09		
Schürener Straße		13.00 10 20			30 40 50			14.00 10 20			30 40 50			15.00 10		
Aplerbecker Bahnhofstraße		04 14 24			34 44 54			04 14 24			34 44 54			04 14		
Aplerbeck		13.07 13.17 13.27			13.37 13.47 13.57			14.07 14.17 14.27			14.37 14.47 14.57			15.07 15.17		

E = E-Buswechsel: Umstieg erforderlich

**440****samstags****440**

DSW21
DO-(Lütgendortmund -) Germania - Oespel -
Eichlinghofen - Barop - Brünninghausen -
Hörde - Aplerbeck

440

Haltestellen		Abfahrtszeiten																	
		E				E				E				E					
DO-Lütgendortmund																			
Weidenhope																			
DO-Germania		14.45				15.15				15.45				16.15					
DO-Germania																			
DO-Kley																			
Echeloh																			
Kullenberg		14.48				15.18				15.48				16.18					
Oespel Indupark		52				22				52				22					
IKEA		54				24				54				24					
Hedwigstraße		56				26				56				26					
DO-Oespel		14.58				15.28				15.58				16.28					
DO-Oespel		an																	
DO-Oespel		ab	14.38	14.48	14.58	15.08	15.18	15.28	15.38	15.48	15.58	16.08	16.18	16.28	16.38	16.48			
Airwin			40	50	15.00	10	20	30	40	50	16.00	10	20	30	40	50			
Eichlinghofen H-Bahn			42	52	02	12	22	32	42	52	02	12	22	32	42	52			
Barop Parkhaus		an	14.47	14.57	15.07	15.17	15.27	15.37	15.47	15.57	16.07	16.17	16.27	16.37	16.47	16.57			
Barop Parkhaus		ab	14.49	14.59	15.09	15.19	15.29	15.39	15.49	15.59	16.09	16.19	16.29	16.39	16.49	16.59			
Luisenschachtstraße																			
Gablonzstraße																			
Pulverstraße		14.50	15.00	15.10	15.20	15.30	15.40	15.50	16.00	16.10	16.20	16.30	16.40	16.50	17.00				
Renninghausen		53	03	13	23	33	43	53	03	13	23	33	43	53	03				
Brünninghausen Betriebshof		54	15.04	15.04	14	24	15.34	15.34	44	54	04	14	16.24	16.24	34	44	16.54	16.54	04
Brünninghausen		58	08	18	28	38	48	58	08	18	28	38	48	58	08				
Rombergpark		15.00	10	20	30	40	50	16.00	10	20	30	40	50	17.00	10				
Nortkirchenstraße/Wilo		01	11	21	31	41	51	01	11	21	31	41	51	01	11				
Entenpoth		03	13	23	33	43	53	03	13	23	33	43	53	03	13				
Hörder Neumarkt		06	16	26	36	46	56	06	16	26	36	46	56	06	16				
DO-Hörde Bf (Bstg 1)		an	15.08	15.18	15.28	15.38	15.48	15.58	16.08	16.18	16.28	16.38	16.48	16.58	17.08	17.18			
DO-Hörde Bf (Bstg 1)		ab	15.12	15.22	15.32	15.42	15.52	16.02	16.12	16.22	16.32	16.42	16.52	17.02	17.12	17.22			
Emschertor		16	26	36	46	56	06	16	26	36	46	56	06	16	26				
Adelenstraße		19	29	39	49	59	09	19	29	39	49	59	09	19	29				
Schürener Straße		20	30	40	50	16.00	10	20	30	40	50	17.00	10	20	30				
Aplerbecker Bahnhofstraße		24	34	44	54	04	14	24	34	44	54	04	14	24	34				
Aplerbeck		15.27	15.37	15.47	15.57	16.07	16.17	16.27	16.37	16.47	16.57	17.07	17.17	17.27	17.37				

E = E-Buswechsel: Umstieg erforderlich

**440****samstags**

Haltestellen	Abfahrtszeiten																				
DO-Lütgendortmund																					
Weidenhope																					
DO-Germania	16.45				17.15				17.45				18.15				18.45				19.18
DO-Germania																					
DO-Kley																					
Echeloh																					
Kullenberg	16.48				17.18				17.48				18.18				18.48				19.21
Oespel Indupark	52				22				52				22				52				23
IKEA	54				24				54				24				54				24
Hedwigstraße	56				26				56				26				56				26
DO-Oespel	an				17.28				17.58				18.28				18.58				19.28
DO-Oespel	ab	16.58	17.08	17.18	17.28	17.38	17.48	17.58	18.08	18.18	18.28	18.38	18.48	18.58	19.08	19.18	19.29	19.39	19.49		
Airwin	17.00	10	20	30	40	50	18.00	10	20	30	40	50	19.00	10	20	31	41	51			
Eichlinghofen H-Bahn	02	12	22	32	42	52	02	12	22	32	42	52	02	12	22	33	43	53			
Barop Parkhaus	an				17.47				17.57				18.07				18.17				18.27
Barop Parkhaus	ab	17.09	17.19	17.29	17.39	17.49	17.59	18.09	18.19	18.29	18.39	18.49	18.59	19.09	19.19	19.30	19.40	19.50	20.00		
Luisenschachtstraße																					
Gablonzstraße																					
Pulverstraße	17.10	17.20	17.30	17.40	17.50	18.00	18.10	18.20	18.30	18.40	18.50	19.00	19.10	19.20	19.31	19.41	19.51	20.01			
Renninghausen	13	23	33	43	53	03	13	23	33	43	53	03	13	23	19.34	43	19.53	20.03			
Brünninghausen Betriebshof	14	24	34	44	54	04	14	24	34	44	54	04	14	24							
Brünninghausen	18	28	38	48	58	08	18	28	38	48	58	08	18	28							
Rombergpark	20	30	40	50	18.00	10	20	30	40	50	19.00	10	20	30							
Nortkirchenstraße/Wilo	21	31	41	51	01	11	21	31	41	51	01	11	21	31							
Entenpoth	23	33	43	53	03	13	23	33	43	53	03	13	23	33							
Hörder Neumarkt	26	36	46	56	06	16	26	36	46	56	06	16	26	36							
DO-Hörde Bf (Bstg 1)	an				17.58				18.18				18.38				18.58				19.38
DO-Hörde Bf (Bstg 1)	ab	17.32	17.42	17.52	18.02	18.12	18.22	18.32	18.42	18.52	19.02	19.12	19.22	19.32	19.42						
Emschertor	36	46	56	06	16	26	36	46	56	06	16	26	36	46							
Adelenstraße	39	49	59	09	19	29	39	49	59	09	19	29	39	49							
Schürener Straße	40	50	18.00	10	20	30	40	50	19.00	10	20	30	40	50							
Aplerbecker Bahnhofstraße	44	54	04	14	24	34	44	54	04	14	24	34	44	54							
Aplerbeck	17.47	17.57	18.07	18.17	18.27	18.37	18.47	18.57	19.07	19.17	19.27	19.37	19.47	19.57							

440
DSW21
DO-(Lütgendortmund -) Germania - Oespel -
Eichlinghofen - Barop - Brünninghausen -
Hörde - Aplerbeck
**440**

**440****samstags**

Haltestellen	Abfahrtszeiten																	
DO-Lütgendortmund														22.18	22.48	23.18	23.48	
Weidenhope														20	50	20	50	
DO-Germania	19.48			20.18			20.38							22.23	22.53	23.23	23.53	
DO-Germania																		
DO-Kley														22.26	22.56	23.26	23.56	
Echeloh														22.27	22.57	23.27	23.57	
Kullenberg	19.51			20.21			20.41											
Oespel Indupark	53			23			43											
IKEA	54			24			44											
Hedwigstraße	56			26			46							22.30	23.00	23.30	0.00	
DO-Oespel	an 19.58			20.28			20.48							22.32	23.02	23.32	0.02	
DO-Oespel	ab 19.59	20.09	20.19	20.28	20.32	20.49	21.02	21.32	22.02	22.32	23.02	23.32	0.02	22.32	23.02	23.32	0.02	
Airwin	20.01	11	21	30	34	51	04	34	04	34	04	34	04	34	04	34	04	
Eichlinghofen H-Bahn	03	13	23	32	36	53	06	36	06	36	06	36	06	36	06	36	06	
Barop Parkhaus	an 20.08	20.18	20.28	20.37	20.41	20.58	21.11	21.41	22.11	22.41	23.11	23.41	0.11	22.41	23.11	23.41	0.11	
Barop Parkhaus	ab 20.10	20.20	20.30	20.37	20.41	21.00	21.11	21.41	22.11	22.41	23.11	23.41	0.11	22.41	23.11	23.41	0.11	
Luisenschachtstraße						42		12	42	12	42	12	42	12	42	12	42	12
Gablonzstraße						20.46		21.16	21.46	22.16	22.46	23.16	23.46	0.14	21.16	21.46	22.16	22.46
Pulverstraße	20.11	20.21	20.31	20.38		21.01								21.01				
Renninghausen	13	20.23	20.33	20.40	20.48	21.03	21.18	21.48	22.18	22.48	23.18	23.48	0.16	21.03	21.18	21.48	22.18	
Brünninghausen Betriebshof	14				49		19	49	19	49	19	49		19	49	19	49	
Brünninghausen	16				50		20	50	20	50	20	50		20	50	20	50	
Rombergpark	20				52		22	52	22	52	22	52		22	52	22	52	
Nortkirchenstraße/Wilo	21				53		23	53	23	53	23	53		23	53	23	53	
Entenpoth	23				55		25	55	25	55	25	55		25	55	25	55	
Hörder Neumarkt	25				57		27	57	27	57	27	57		27	57	27	57	
DO-Hörde Bf (Bstg 1)	an 20.27				20.59		21.29	21.59	22.29	22.59	23.29	23.59		21.29	21.59	22.29	22.59	
DO-Hörde Bf (Bstg 1)	ab 20.32				21.00		21.30	22.00	22.30	23.00	23.30	23.59		21.30	22.00	22.30	23.00	
Emschertor	36				04		34	04	34	04	34	03		34	04	34	03	
Adelenstraße	38				06		36	06	36	06	36	05		36	06	36	05	
Schürener Straße	39				07		37	07	37	07	37	06		37	07	37	06	
Aplerbecker Bahnhofstraße	42				10		40	10	40	10	40	09		40	10	40	09	
Aplerbeck	20.44				21.12		21.42	22.12	22.42	23.12	23.42	0.11		21.42	22.12	22.42	23.12	

440

DSW21
DO-(Lütgendortmund -) Germania - Oespel -
Eichlinghofen - Barop - Brünninghausen -
Hörde - Aplerbeck

**440**

**440****sonn- und feiertags****440****DSW21 DO-(Lütgendortmund -) Germania - Oespel -
Eichlinghofen - Barop - Brünninghausen -
Hörde - Aplerbeck****440**

Haltestellen		Abfahrtszeiten																	
		E	E		E														
DO-Lütgendortmund																			
Weidenhope																			
DO-Germania																			
DO-Germania																			
DO-Kley																			
Echeloh																			
Kullenberg																			
Oespel Indupark																			
IKEA																			
Hedwigstraße																			
DO-Oespel	an																		
DO-Oespel	ab	13.47	14.02	14.17	14.32	14.47	15.02	15.17	15.32	15.47	16.02	16.17	16.32	16.47	17.02				
Airwin		49	04	19	34	49	04	19	34	49	04	19	34	49	04				
Eichlinghofen H-Bahn		51	06	21	36	51	06	21	36	51	06	21	36	51	06				
Barop Parkhaus	an	13.56	14.11	14.26	14.41	14.56	15.11	15.26	15.41	15.56	16.11	16.26	16.41	16.56	17.11				
Barop Parkhaus	ab	13.56	14.11	14.26	14.41	14.56	15.11	15.26	15.41	15.56	16.11	16.26	16.41	16.56	17.11				
Luisenschachtstraße																			
Gablonzstraße																			
Pulverstraße		13.57	14.12	14.27	14.42	14.57	15.12	15.27	15.42	15.57	16.12	16.27	16.42	16.57	17.12				
Renninghausen		59	14	29	44	59	14	29	44	59	14	29	44	59	14				
Brünninghausen Betriebshof		14.00	15	14.30	14.30	14.45	14.45	15.00	15	30	45	16.00	16.00	15	30	45	17.00	17.00	15
Brünninghausen		04	19	34	49	04	19	34	49	04	19	34	49	04	19	34	49	04	19
Rombergpark		06	21	36	51	06	21	36	51	06	21	36	51	06	21	36	51	06	21
Nortkirchenstraße/Wilo		07	22	37	52	07	22	37	52	07	22	37	52	07	22	37	52	07	22
Entenpoth		09	24	39	54	09	24	39	54	09	24	39	54	09	24	39	54	09	24
Hörder Neumarkt		11	26	41	56	11	26	41	56	11	26	41	56	11	26	41	56	11	26
DO-Hörde Bf (Bstg 1)	an	14.13	14.28	14.43	14.58	15.13	15.28	15.43	15.58	16.13	16.28	16.43	16.58	17.13	17.28				
DO-Hörde Bf (Bstg 1)	ab	14.15	14.30	14.45	15.00	15.15	15.30	15.45	16.00	16.15	16.30	16.45	17.00	17.15	17.30				
Emschertor		19	34	49	04	19	34	49	04	19	34	49	04	19	34	49	04	19	34
Adelenstraße		21	36	51	06	21	36	51	06	21	36	51	06	21	36	51	06	21	36
Schürener Straße		22	37	52	07	22	37	52	07	22	37	52	07	22	37	52	07	22	37
Aplerbecker Bahnhofstraße		25	40	55	10	25	40	55	10	25	40	55	10	25	40	55	10	25	40
Aplerbeck		14.27	14.42	14.57	15.12	15.27	15.42	15.57	16.12	16.27	16.42	16.57	17.12	17.27	17.42				

E = E-Buswechsel: Umstieg erforderlich

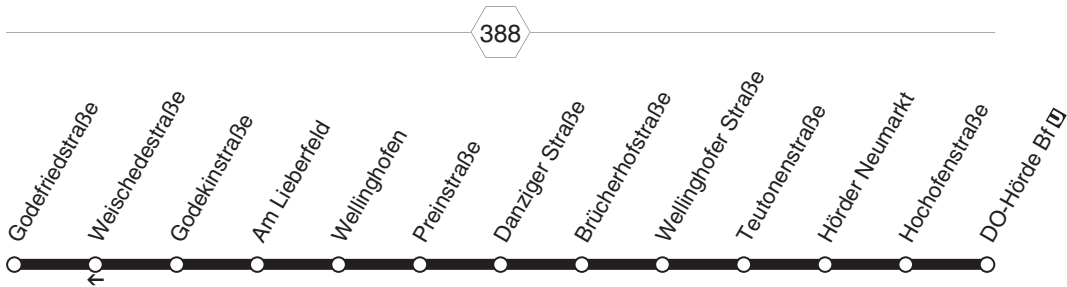
**440****sonn- und feiertags****440**
DSW21
DO-(Lütgendortmund -) Germania - Oespel -
Eichlinghofen - Barop - Brünninghausen -
Hörde - Aplerbeck
440

Haltestellen		Abfahrtszeiten																				
		NE																				
DO-Lütgendortmund																			22.18	22.48	23.18	23.48
Weidenhope																			20	50	20	50
DO-Germania																			22.23	22.53	23.23	23.53
DO-Germania																						
DO-Kley																			22.26	22.56	23.26	23.56
Echeloh																			22.27	22.57	23.27	23.57
Kullenberg																						
Oespel Indupark																						
IKEA																						
Hedwigstraße																			22.30	23.00	23.30	0.00
DO-Oespel	an																		22.32	23.02	23.32	0.02
DO-Oespel	ab	17.17	17.32	17.47	18.02	18.17	18.32	19.02	19.32	20.02	20.32	21.02	21.32	22.02	22.32	23.02	23.32	0.02				
Airwin		19	34	49	04	19	34	04	34	04	34	04	34	04	34	04	34	04	34	04	34	04
Eichlinghofen H-Bahn		21	36	51	06	21	36	06	36	06	36	06	36	06	36	06	36	06	36	06	36	06
Barop Parkhaus	an	17.26	17.41	17.56	18.11	18.26	18.41	19.11	19.41	20.11	20.41	21.11	21.41	22.11	22.41	23.11	23.41	0.11				
Barop Parkhaus	ab	17.26	17.41	17.56	18.11	18.26	18.41	19.11	19.41	20.11	20.41	21.11	21.41	22.11	22.41	23.11	23.41	0.11				
Luisenschachtstraße									42	12	42	12	42	12	42	12	42	12	42	12	42	12
Gablonzstraße									19.46	20.16	20.46	21.16	21.46	22.16	22.46	23.16	23.46	0.14				
Pulverstraße		17.27	17.42	17.57	18.12	18.27	18.42	19.12														
Renninghausen		29	44	59	14	18.29	44	14	19.48	20.18	20.48	21.18	21.48	22.18	22.48	23.18	23.48	0.16				
Brünninghausen Betriebshof		30	45	18.00	15		45	15	49	19	49	19	49	19	49	19	49	19	49	19	49	19
Brünninghausen		34	49	04	19		49	19	50	20	50	20	50	20	50	20	50	20	50	20	50	20
Rombergpark		36	51	06	21		51	21	52	22	52	22	52	22	52	22	52	22	52	22	52	22
Nortkirchenstraße/Wilo		37	52	07	22		52	22	53	23	53	23	53	23	53	23	53	23	53	23	53	23
Entenpoth		39	54	09	24		54	24	55	25	55	25	55	25	55	25	55	25	55	25	55	25
Hörder Neumarkt		41	56	11	26		56	26	57	27	57	27	57	27	57	27	57	27	57	27	57	27
DO-Hörde Bf (Bstg 1)	an	17.43	17.58	18.13	18.28		18.58	19.28	19.59	20.29	20.59	21.29	21.59	22.29	22.59	23.29	23.59	0.00				
DO-Hörde Bf (Bstg 1)	ab	17.45	18.00	18.15	18.30		19.00	19.30	20.00	20.30	21.00	21.30	22.00	22.30	23.00	23.30	0.00					
Emschertor		49	04	19	34		04	34	04	34	04	34	04	34	04	34	04	34	04	34	04	34
Adelenstraße		51	06	21	36		06	36	06	36	06	36	06	36	06	36	06	36	06	36	06	36
Schürener Straße		52	07	22	37		07	37	07	37	07	37	07	37	07	37	07	37	07	37	07	37
Aplerbecker Bahnhofstraße		55	10	25	40		10	40	10	40	10	40	10	40	10	40	10	40	10	40	10	40
Aplerbeck		17.57	18.12	18.27	18.42		19.12	19.42	20.12	20.42	21.12	21.42	22.12	22.42	23.12	23.42	0.12					

NE = fährt als Linie NE20 weiter in Richtung Brackel



441




441

DSW21
DO-Wellinghofen - Hörde
und zurück

441



**441****montags bis freitags****samstags****sonn- und feiertags**

Haltestellen		Abfahrtszeiten							
Godefriedstraße	ab	6.08	18.48	10.08	18.48	8.16	9.46	11.01	19.01
Godekinstraße		09	49	09	49	17	47	02	02
Am Lieberfeld		10	50	10	50	18	48	03	03
Wellinghofen		11	51	11	51	19	49	04	04
Preinstraße		13	alle 53	13	alle 53	20	50	05	alle 05
Danziger Straße		14	20 54	14	20 54	21	51	06	30 06
Brücherhofstraße		15	Min. 55	15	Min. 55	22	52	07	Min. 07
Wellinghofer Straße		16	56	16	56	23	53	08	08
Teutonenstraße		17	57	17	57	24	54	09	09
Hörder Neumarkt		18	58	18	58	25	55	10	10
Hochofenstraße		19	59	19	59	26	56	11	11
DO-Hörde Bf  (Bstg 1)	an	6.20	19.00	10.20	19.00	8.27	9.57	11.12	19.12

Alle Fahrzeuge fahren weiter in Richtung Höchsten

441**DSW21****DO-Wellinghofen - Hörde****441**

**441****montags bis freitags****samstags****441****DSW21****DO-Hörde - Wellinghofen**

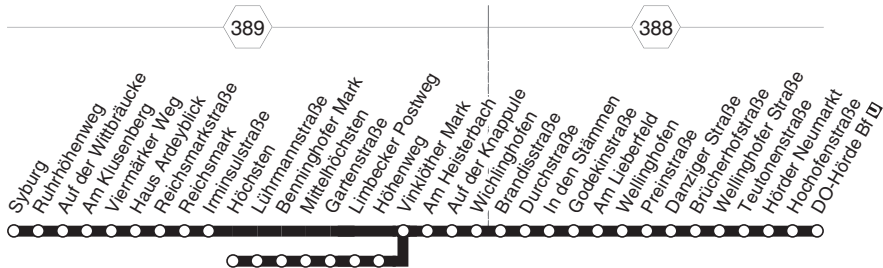
Haltestellen		Abfahrtszeiten																
		S																
DO-Hörde Bf (Bstg 2)	ab	6.02	7.02	7.15	7.22	17.42	18.02	19.02	9.00	9.42	17.42	18.02	19.02					
Hochofenstraße		03	03	16	23	43	03	03	01	43	43	03	03					
Hörder Neumarkt		04	04	17	24	44	04	04	02	44	44	04	04					
Teutonenstraße		05	05	18	25	45	05	05	03	45	45	05	05					
Wellinghofer Straße		06	06	19	26	46	06	06	04	46	46	06	06					
Brücherhofstraße		06	alle	06	19	26	alle	46	06	04	46	alle	46	06				
Danziger Straße		07	20	07	20	27	20	47	18.07	alle	19.07	05	47	20	47	18.07	alle	19.07
Preinstraße		09	Min.	09	22	29	Min.	49	20	07	49	Min.	49	20	07	49	Min.	49
Wellinghofen		10	10	23	30	50	Min.	08	50	08	50	50	Min.	08	50	50	Min.	08
Am Lieberfeld		11	11	7.24	31	51	09	09	09	51	51	09	51	51	09	51	51	09
Godekinstraße		12	12		32	52		10	52	10	52	52		10	52	52		10
Weisedestraße		13	13		33	53		11	53	11	53	53		11	53	53		11
Godefriedstraße		6.15	7.15	7.35	17.55	18.08	19.08	9.12	9.55	17.55	18.08	19.08	19.08					
Hachener Kirchweg						09	09				09	09	09					
Am Rundbogen													09					
Hachener	an					18.10	19.10				18.10	19.10	19.10					

S = fährt an Schultagen**441**

**441****sonn- und feiertags**

Haltestellen		Abfahrtszeiten			
DO-Hörde Bf (Bstg 2)	ab	8.00	9.30	10.45	19.15
Hochofenstraße		01	31	46	16
Hörder Neumarkt		02	32	47	17
Teutonenstraße		03	33	48	18
Wellinghofer Straße		04	34	49	19
Brücherhofstraße		04	34	49	alle 19
Danziger Straße		05	35	50	30 20
Preinstraße		07	37	52	Min. 22
Wellinghofen		08	38	53	23
Am Lieberfeld		09	39	54	24
Godekinstraße		10	40	55	25
Weisedestraße		11	41	56	26
Godefriedstraße		8.12	9.42	10.57	19.27
Hacheneyer Kirchweg					
Am Rundbogen					
Hacheney	an				

441**DSW21****DO-Hörde - Wellinghofen****441**

**442****442**

DSW21
 DO-Syburg - Höchsten - Wichlinghofen -
 Wellinghofen - Hörde
 und zurück

**442**

**442****sonn- und feiertags****442****DSW21
Wellinghofen - Hörde
DO-Syburg - Höchst - Wichlinghofen -**

Haltestellen	Abfahrtszeiten										
Syburg	9.02	10.02			20.02	20.44		21.44		22.44	23.44
Auf der Wittbräucke	04	04			04	46		46		46	46
Viermärker Weg	06	06			06	48		48		48	48
Haus Ardeyblick	07	07			07	49		49		49	49
Reichsmarkstraße	08	08			08	50		50		50	50
Reichsmark	08	08			08	50	21.23	50	22.23	50	50
Irminsulstraße	9.09	10.09			20.09	20.51	21.24	21.51	22.24	22.51	23.51
Höchst			10.34								
Lührmannstraße			35								
Benninghofer Mark			36								
Mittelhöchst			37								
Gartenstraße			38								
Limbecker Postweg			38								
Höhenweg			39								
Vinklöther Mark	9.10	10.10	40	usw.	20.10	20.52	21.25	21.52	22.25	22.52	23.52
Am Heisterbach	11	11	41	bis	11	53	26	53	26	53	53
Auf der Knappule	12	12	42		12	54	27	54	27	54	54
Wichlinghofen	12	12	42		12	54	27	54	27	54	54
Brandisstraße	13	13	43		13	55	28	55	28	55	55
Durchstraße	14	14	44		14	56	29	56	29	56	56
In den Stämmen	15	15	45		15	57	30	57	30	57	57
Godekinstraße	16	16	46		16	58	31	58	31	58	58
Am Lieberfeld	17	17	47		17	59	32	59	32	59	59
Wellinghofen	18	18	48		18	21.00	33	22.00	33	23.00	0.00
Preinstraße an	9.19	10.19	10.49		20.19	21.01	21.34	22.01	22.34	23.01	0.01
Preinstraße ab	9.20	10.20	10.50		20.20	21.05	21.35	22.05	22.35	23.05	0.05
Danziger Straße	21	21	51		21	06	36	06	36	06	06
Brücherhofstraße	22	22	52		22	07	37	07	37	07	07
Wellinghofer Straße	23	23	53		23	08	38	08	38	08	08
Teutonenstraße	24	24	54		24	09	39	09	39	09	09
Hörder Neumarkt	25	25	55		25	10	40	10	40	10	10
DO-Hörde Bf	9.27	10.27	10.57		20.27	21.12	21.42	22.12	22.42	23.12	0.12

Alle Fahrzeuge fahren weiter in Richtung Benninghofen

442

**442****montags bis freitags****442****DSW21
DO-Hörde - Wellinghofen - Wichlinghofen -
Höchsten - Syburg**

Haltestellen	Abfahrtszeiten												
DO-Hörde Bf	5.02	6.12	6.32	6.52	19.52	20.12	20.32	20.52	21.15		23.15	23.45	0.15
Hörder Neumarkt	04	14	34	54	54	14	34	54	17		17	47	17
Teutonenstraße	05	15	35	55	55	15	35	55	18		18	48	18
Wellinghofer Straße	06	16	36	56	56	16	36	56	19		19	49	19
Brücherhofstraße	06	16	36	56	56	16	36	56	19		19	49	19
Danziger Straße	07	17	37	57	57	17	37	57	20		20	50	20
Preinstraße an	5.09	6.19	6.39	6.59	19.59	20.19	20.39	20.59	21.22		23.22	23.52	0.22
Preinstraße ab	5.09	6.19	6.39	6.59	19.59	20.19	20.39	20.59	21.24		23.24	23.54	0.24
Wellinghofen	10	20	40	7.00	20.00	20	40	21.00	25		25	55	25
Am Lieberfeld	11	21	41	01	01	21	41	01	26		26	56	26
Godekinstraße	12	22	42	02	02	22	42	02	27		27	57	27
In den Stämmen	13	23	43	03	03	23	43	03	28		28	58	28
Durchstraße	14	24	44	04	04	24	44	04	29	alle	29	59	29
Brandisstraße	15	25	45	05	05	25	45	05	30	30	30	0.00	30
Wichlinghofen	15	25	45	05	05	25	45	05	30	Min.	30	00	30
Auf der Knappule	16	26	46	06	usw.	06	26	46	06	31	31	01	31
Am Heisterbach	17	27	47	07	bis	07	27	47	07	31	31	01	31
Vinklöther Mark	5.18	6.28	6.48	08	08	20.28	20.48	21.08	21.32		23.32	0.02	0.32
Höhenweg				09	09								
Limbecker Postweg				10	10								
Gartenstraße				11	11								
Mittelhöchsten				13	13								
Benninghofer Mark				14	14								
Lührmannstraße				15	15								
Höchsten				7.16	20.16								
Irmisulstraße	5.19	6.29	6.49			20.29	20.49	21.09	21.33		23.33	0.03	0.33
Reichsmark	5.20	6.30	50			30	20.50	21.10	34		34	0.04	0.34
Reichsmarkstraße			50			30			34		34		
Haus Ardeyblick			51			31			35	alle	35		
Viermärker Weg			52			32			36	60	36		
Am Klusenberg			53			33			37	Min.	37		
Auf der Wittbrücke			54			34			38		38		
Syburg			6.56			20.36			21.40		23.40		

442



442

samstags



442

DSW21
DO-Hörde - Wellinghofen - Wichlinghofen -
Höchsten - Syburg

Haltestellen	Abfahrtszeiten																	
DO-Hörde Bf	6.00	6.30	7.00	7.30	7.45	8.00	8.15	8.30	8.50	9.15	9.30	9.52	10.12	10.32		20.32	20.52	21.15
Hörder Neumarkt	02	32	02	32	47	02	17	32	52	17	32	54	14	34		34	54	17
Teutonenstraße	03	33	03	33	48	03	18	33	53	18	33	55	15	35		35	55	18
Wellinghofer Straße	04	34	04	34	49	04	19	34	54	19	34	56	16	36		36	56	19
Brücherhofstraße	04	34	04	34	49	04	19	34	54	19	34	56	16	36		36	56	19
Danziger Straße	05	35	05	35	50	05	20	35	55	20	35	57	17	37		37	57	20
Preinstraße an	6.07	6.37	7.07	7.37	7.52	8.07	8.22	8.37	8.57	9.22	9.37	9.59	10.19	10.39		20.39	20.59	21.22
Preinstraße ab	6.09	6.39	7.09	7.39	7.54	8.09	8.24	8.39	8.59	9.24	9.39	9.59	10.19	10.39		20.39	20.59	21.24
Wellinghofen	10	40	10	40	55	10	25	40	9.00	25	40	10.00	20	40		40	21.00	25
Am Lieberfeld	11	41	11	41	56	11	26	41	01	26	41	01	21	41		41	01	26
Godekinstraße	12	42	12	42	57	12	27	42	02	27	42	02	22	42		42	02	27
In den Stämmen	13	43	13	43	58	13	28	43	03	28	43	03	23	43		43	03	28
Durchstraße	14	44	14	44	59	14	29	44	04	29	44	04	24	44		44	04	29
Brandisstraße	15	45	15	45	8.00	15	30	45	05	30	45	05	25	45		45	05	30
Wichlinghofen	15	45	15	45	00	15	30	45	05	30	45	05	25	45		45	05	30
Auf der Knappule	16	46	16	46	01	16	31	46	06	31	46	06	26	46	usw.	46	06	31
Am Heisterbach	16	46	16	46	01	16	31	46	06	31	46	07	27	47	bis	47	07	31
Vinklöther Mark	6.17	6.47	7.17	7.47	02	8.17	8.32	8.47	07	9.32	9.47	08	10.28	10.48		20.48	21.08	21.32
Höhenweg					03				08			09						
Limbecker Postweg					04				09			10						
Gartenstraße					05				10			11						
Mittelhöchsten					06				11			13						
Benninghofer Mark					07				12			14						
Lührmannstraße					08				13			15						
Höchsten					8.09				9.14			10.16						
Irminsulstraße	6.18	6.48	7.18	7.48		8.18	8.33	8.48		9.33	9.48		10.29	10.49		20.49	21.09	21.33
Reichsmark	6.19	6.49	19	49		8.19	8.34	49		9.34	49		10.30	50		50	21.10	34
Reichsmarkstraße			19	49				49			49			50		50		34
Haus Ardeyblick			20	50				50			50			51		51		35
Viermärker Weg			21	51				51			51			52		52		36
Am Klusenberg			22	52				52			52			53		53		37
Auf der Wittbrücke			23	53				53			53			54		54		38
Syburg			7.25	7.55				8.55			9.55			10.56		20.56		21.40

442





442

samstags

sonn- und feiertags



442

DSW21
DO-Hörde - Wellinghamofen - Wichlinghofen -
Höchsten - Syburg

Haltestellen	Abfahrtszeiten													
DO-Hörde Bf	21.45	22.15	23.45	0.15	9.00	10.00	10.30	19.30	19.45	20.15	23.15	23.45	0.15	
Hörder Neumarkt	47	17	47	17	02	02	32	32	47	17	17	47	17	
Teutonenstraße	48	18	48	18	03	03	33	33	48	18	18	48	18	
Wellinghofer Straße	49	19	49	19	04	04	34	34	49	19	19	49	19	
Brücherhofstraße	49	19	49	19	04	04	34	34	49	19	19	49	19	
Danziger Straße	50	20	50	20	05	05	35	35	50	20	20	50	20	
Preinstraße an	21.52	22.22	23.52	0.22	9.07	10.07	10.37	19.37	19.52	20.22	23.22	23.52	0.22	
Preinstraße ab	21.54	22.24	23.54	0.24	9.07	10.07	10.37	19.37	19.54	20.24	23.24	23.54	0.24	
Wellinghamofen	55	25	55	25	08	08	38	38	55	25	25	55	25	
Am Lieberfeld	56	26	56	26	09	09	39	39	56	26	26	56	26	
Godekinstraße	57	27	57	27	10	10	40	40	57	27	27	57	27	
In den Stämmen	58	28	58	28	11	11	41	41	58	28	28	58	28	
Durchstraße	59	29	59	29	12	12	42	42	59	29	alle 30 Min.	29	59	29
Brandisstraße	22.00	30	0.00	30	13	13	43	43	20.00	30	30	0.00	30	
Wichlinghofen	00	30	00	30	13	13	43	43	00	30	30	00	30	
Auf der Knappule	01	31	usw. 01	31	14	14	44	usw. 44	01	31	31	01	31	
Am Heisterbach	01	31	bis 01	31	14	14	44	bis 44	01	31	31	01	31	
Vinklöther Mark	22.02	22.32	0.02	0.32	9.15	15	10.45	19.45	20.02	20.32	23.32	0.02	0.32	
Höhenweg							16							
Limbecker Postweg							17							
Gartenstraße							18							
Mittelhöchsten							19							
Benninghofer Mark							20							
Lührmannstraße							21							
Höchsten							10.22							
Irmisulstraße	22.03	22.33	0.03	0.33	9.16		10.46	19.46	20.03	20.33	23.33	0.03	0.33	
Reichsmark	22.04	34	0.04	0.34	17		47	47	20.04	34	34	0.04	0.34	
Reichsmarkstraße		34			17		47			34				
Haus Ardeyblick		35			18		48			35	alle 35			
Viermärker Weg		36			19		49			36	60 Min.			
Am Klusenberg		37			20		50			37	37			
Auf der Wittbrücke		38			21		51			38	38			
Syburg	22.40				9.23		10.53	19.53		20.40	23.40			

442





443



443

DSW21
DO-Wellinghofen- Hacheneys
und zurück

443



**443****montags bis freitags****samstags**

Haltestellen		Abfahrtszeiten														
Godefriedstraße	ab	6.39	6.59	7.19		16.59	17.19	17.39		9.19	9.39	9.59		16.59	17.19	17.39
Godekinstraße		40	7.00	20		17.00	20	40		20	40	10.00		17.00	20	40
Am Lieberfeld		41	01	21	alle	01	21	41		21	41	01	alle	01	21	41
Wellinghofen		42	02	22	20	02	22	42		22	42	02	20	02	22	42
Preinstraße		44	04	24	Min.	04	24	44		24	44	04	Min.	04	24	44
Am Rundbogen		45	05	25		05	25	45		25	45	05		05	25	45
Hacheneys U	an	6.46	7.06	7.26		17.06	17.26	17.46		9.26	9.46	10.06		17.06	17.26	17.46

**443****montags bis freitags****samstags**

Haltestellen		Abfahrtszeiten														
Hacheneys U	ab	6.50	7.10	7.30		18.30	18.50	19.10		9.30	9.50	10.10		18.30	18.50	19.10
Am Rundbogen		51	11	31		31	51	11		31	51	11		31	51	11
Hacheneys Kirchweg		52	12	32		32	52	12		32	52	12		32	52	12
Preinstraße		53	13	33	alle	33	53	13		33	53	13	alle	33	53	13
Wellinghofen		54	14	34	20	34	54	14		34	54	14	20	34	54	14
Am Lieberfeld		55	15	35	Min.	35	55	15		35	55	15	Min.	35	55	15
Godekinstraße		56	16	36		36	56	16		36	56	16		36	56	16
Weisedestraße		57	17	37		37	57	17		37	57	17		37	57	17
Godefriedstraße	an	6.59	7.19	7.39		18.39	18.59	19.19		9.39	9.59	10.19		18.39	18.59	19.19

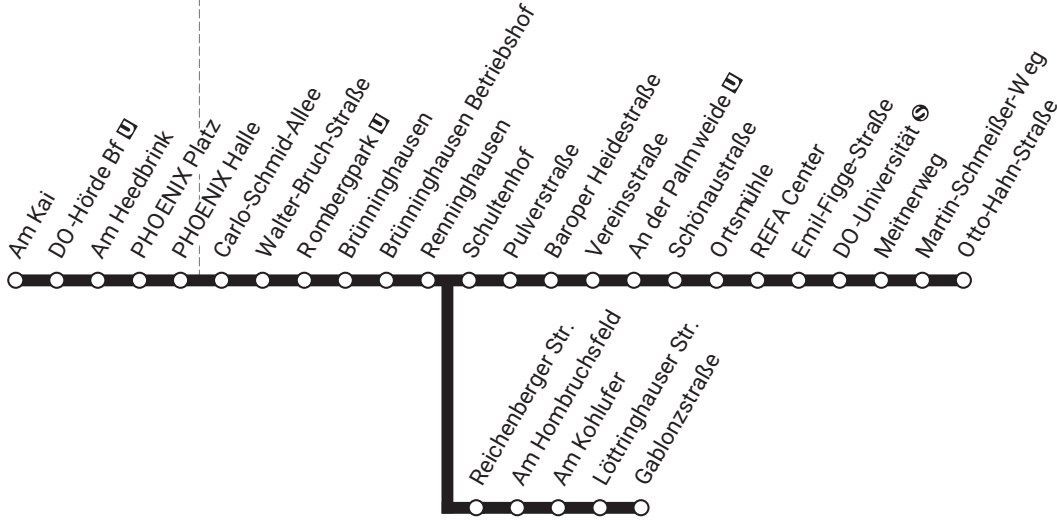
443**DSW21
DO-Wellinghofen-Hacheneys
und zurück****443**



445

388

372



445

DSW21
Brüninghausen - Universität -
Technologiezentrum
und zurück



445

DO-Hörde - PHOENIX West -

**445****montags bis freitags****445****DSW21
Brünninghausen - Universität -
Technologiezentrum**

Haltestellen		Abfahrtszeiten												
		S					S							
Am Kai									8.18		9.38			
DO-Hörde Bf	an								8.20		9.40			
DO-Hörde Bf	ab	7.31	7.41	7.51	8.01			8.21		9.41	14.41			
Am Heedbrink		32	42	52	02			22		42	42			
PHOENIX Platz		33	43	53	03			23		43	43			
PHOENIX Halle		34	44	54	04			24		44	44			
Carlo-Schmid-Allee		35	45	55	05			25		45	45			
Walter-Bruch-Straße		36	46	56	06			26		46	46			
Rombergpark	an	7.37	7.47	7.57	8.07			8.27		9.47	14.47			
Rombergpark	ab	7.38	7.48	7.58	8.08			8.28		9.48	14.48			
Brünninghausen		40	50	8.00	10			30		50	50			
Brünninghausen Betriebshof	an	7.42	7.52	8.02	8.12			8.32		9.52	14.52			
Brünninghausen Betriebshof	ab	7.42	7.52	8.02	8.12			8.32		9.52	14.52			
Renninghausen		7.43	7.53	8.03	8.13			8.33		9.53	14.53			
Reichenberger Straße														
Am Hombrücksfeld									alle					
Am Kohluf									20					
Löttringhauser Straße									Min.					
Gablonzstraße														
Schultenhof		7.44	7.54	8.04	8.14			8.34		9.54	14.54			
Pulverstraße		45	55	05	15			35		55	55			
Baroper Heidestraße		46	56	06	16			36		56	56			
Vereinsstraße		47	57	07	17			37		57	57			
An der Palmweide		7.18	7.38	49	59	09	19	8.28	39	59	10.19	14.39	59	
Schönaustraße		19	39	50	8.00	10	20	29	40	10.00	20	40	15.00	
Ortsmühle		20	40	51	01	11	21	30	41	01	21	41	01	
REFA Center		21	41	52	02	12	22	31	42	02	22	alle	42	02
Emil-Figge-Straße		22	42	53	03	13	23	32	43	03	23	20	43	03
DO-Universität	an	7.24	7.44	7.55	8.05	8.15	8.25	8.34	8.45	10.05	10.25	Min.	14.45	15.05
DO-Universität	ab	7.24	7.44	7.56	8.06	8.16	8.26	8.34	8.46	10.06	10.26		14.46	15.06
Meitnerweg		26	46	58	08	18	28	36	48	08	28		48	08
Martin-Schmeißer-Weg		27	47	59	09	19	29	37	49	09	29		49	09
Otto-Hahn-Straße		7.28	7.48	8.00	8.10	8.20	8.30	8.38	8.50	10.10	10.30		14.50	15.10

S = fährt an Schultagen

445

**445****montags bis freitags**

Haltestellen		Abfahrtszeiten									
Am Kai		15.38	16.08		19.08	19.38	20.12		23.12	23.42	0.12
DO-Hörde Bf	an	15.40	16.10		19.10	19.40	20.14		23.14	23.44	0.14
DO-Hörde Bf	ab	15.41	16.11		19.11	19.41	20.15		23.15	23.45	0.15
Am Heedbrink		42	12		12	42	16		16	46	16
PHOENIX Platz		43	13		13	43	17		17	47	17
PHOENIX Halle		44	14		14	44	18		18	48	18
Carlo-Schmid-Allee		45	15		15	45	19		19	49	19
Walter-Bruch-Straße		46	16		16	46	20		20	50	20
Rombergpark	an	15.47	16.17		19.17	19.47	20.21	alle	23.21	23.51	0.21
Rombergpark	ab	15.48	16.18		19.18	19.48	20.21	30	23.21	23.51	0.21
Brünninghausen		50	20		20	50	23	Min.	23	53	23
Brünninghausen Betriebshof	an	15.52	16.22		19.22	19.52	20.24		23.24	23.54	0.24
Brünninghausen Betriebshof	ab	15.52					20.26		23.26		
Renninghausen		15.53					27		27		
Reichenberger Straße							28		28		
Am Hombrücksfeld				usw.			28		28		
Am Kohluf				bis			29		29		
Löttringhauser Straße							30		30		
Gablonzstraße							20.31		23.31		
Schultenhof		15.54									
Pulverstraße		55									
Baroper Heidestraße		56									
Vereinsstraße		57									
An der Palmweide		15.19	15.39								59
Schönaustraße		20	40	16.00							
Ortsmühle		21	41	01							
REFA Center		22	42	02							
Emil-Figge-Straße		23	43	03							
DO-Universität	an	15.25	15.45	16.05							
DO-Universität	ab	15.26	15.46	16.06							
Meitnerweg		28	48	08							
Martin-Schmeißer-Weg		29	49	09							
Otto-Hahn-Straße		15.30	15.50	16.10							

445
DSW21
Brünninghausen - Universität -
Technologiezentrum
**445**

**445****samstags****sonn- und feiertags**

Haltestellen		Abfahrtszeiten															
Am Kai		18.08	19.38	20.12	23.12	23.42	0.12	18.12	18.42	19.12	19.42	20.12		22.42	23.12	23.42	
DO-Hörde Bf	an	18.10	19.40	20.14	23.14	23.44	0.14	18.14	18.44	19.14	19.44	20.14		22.44	23.14	23.44	
DO-Hörde Bf	ab	18.11	19.41	20.15	23.15	23.45	0.15	18.15	18.45	19.15	19.46	20.15		22.45	23.15	23.45	
Am Heedbrink		12	42	16	16	46	16	16	46	16	47	16		46	16	46	
PHOENIX Platz		13	alle	43	17	17	47	17	17	47	17	17		47	17	47	
PHOENIX Halle		14	30	44	18	18	48	18	18	48	18	18		48	18	48	
Carlo-Schmid-Allee		15	Min.	45	19	19	49	19	19	49	19	19		49	19	49	
Walter-Bruch-Straße		16		46	20	20	50	20	20	50	20	20		50	20	50	
Rombergpark	an	18.17	19.47	20.21	alle	23.21	23.51	0.21	18.21	18.51	19.21	19.52	20.21	alle	22.51	23.21	23.51
Rombergpark	ab	18.18	19.48	20.21	30	23.21	23.51	0.21	18.22	18.52	19.22	19.53	20.21	30	22.51	23.21	23.51
Brünninghausen		20	50	23	Min.	23	53	23	24	54	24	55	23	Min.	53	23	53
Brünninghausen Betriebshof	an	18.22	19.52	20.24	23.24	23.54	0.24	18.26	18.56	19.26	19.56	20.24		22.54	23.24	23.54	
Brünninghausen Betriebshof	ab			20.26	23.26						19.56	20.26		22.56			
Renninghausen				27	27						57	27		57			
Reichenberger Straße				28	28						58	28		58			
Am Hombrücksfeld				28	28						58	28		58			
Am Kohlufers				29	29						59	29		59			
Löttringhauser Straße				30	30						20.00	30		23.00			
Gablonzstraße				20.31	23.31						20.01	20.31		23.01			
Schultenhof																	
Pulverstraße																	
Baroper Heidestraße																	
Vereinsstraße																	
An der Palmweide																	
Schönaustraße																	
Ortsmühle																	
REFA Center																	
Emil-Figge-Straße																	
DO-Universität	an																
DO-Universität	ab																
Meitnerweg																	
Martin-Schmeißer-Weg																	
Otto-Hahn-Straße																	

445**DSW21**
**DO-Hörde - PHOENIX West -
 Brünninghausen - Universität -
 Technologiezentrum**
**445**

**445****montags bis freitags****445****DO-Technologiezentrum - Universität -
Brünninghausen - PHOENIX West -
Hörde**

Haltestellen		Abfahrtszeiten												
Otto-Hahn-Straße		7.28	7.48	8.07	8.27	8.47	9.07	9.27	9.47	10.07		12.07	12.27	14.27
Martin-Schmeißer-Weg		29	49	08	28	48	08	28	48	08		08	28	28
Meitnerweg		30	50	09	29	49	09	29	49	09		09	29	29
DO-Universität	an	7.32	7.52	8.11	8.31	8.51	9.11	9.31	9.51	10.11	alle	12.11	12.31	alle 14.31
DO-Universität	ab	7.32	7.52	8.12	8.32	8.52	9.12	9.32	9.52	10.12	20 Min.	12.12	12.32	20 14.32
Emil-Figge-Straße		33	53	13	33	53	13	33	53	13		13	33	33
REFA Center		34	54	14	34	54	14	34	54	14		14	34	34
Ortsmühle		35	55	15	35	55	15	35	55	15		15	35	35
Schönaustraße		36	56	16	36	56	16	36	56	16		16	36	36
An der Palmweide	an	7.38	7.58	8.18	8.38	8.58	9.18	9.38	9.58	10.18		12.18	12.38	14.38
An der Palmweide	ab	7.40	8.00	8.20	8.40	9.00	9.20	9.40	10.00					
Vereinsstraße		42	02	22	42	02	22	42	02					
Baroper Heidestraße		44	04	24	44	04	24	44	04					
Pulverstraße		45	05	25	45	05	25	45	05					
Schultenhof		7.47	8.07	8.27	8.47	9.07	9.27	9.47	10.07					
Gablonzstraße														
Reichenberger Straße														
Renninghausen		7.48	8.08	8.28	8.48	9.08	9.28	9.48	10.08					
Brünninghausen Betriebshof		49	09	29	49	09						12.09		
Brünninghausen		51	11	31	51	11						11		
Rombergpark	an	7.53	8.13	8.33	8.53	9.13						12.13		
Rombergpark	ab	7.53	8.13	8.33	8.53	9.13						12.13		
Walter-Bruch-Straße		54	14	34	54	14						14		
Carlo-Schmid-Allee		55	15	35	55	15						15		
PHOENIX Halle		56	16	36	56	16						16		
PHOENIX Platz		57	17	37	57	17						17		
Am Heedbrink		58	18	38	58	18						18		
DO-Hörde Bf (Bstg 3)	an	7.59	8.19	8.39	8.59	9.19						12.19		
DO-Hörde Bf (Bstg 3)	ab	8.01	8.21	8.41	9.01	9.21								
Am Kai		8.03	8.23	8.43	9.03	9.23								









445

**445****montags bis freitags**

Haltestellen		Abfahrtszeiten									
Otto-Hahn-Straße		14.47	15.07	15.27		18.47	19.07	19.27			
Martin-Schmeißer-Weg		48	08	28		48	08	28			
Meitnerweg		49	09	29		49	09	29			
DO-Universität	an	14.51	15.11	15.31		18.51	19.11	19.31			
DO-Universität	ab	14.52	15.12	15.32		18.52	19.12	19.32			
Emil-Figge-Straße		53	13	33		53	13	33			
REFA Center		54	14	34		54	14	34			
Ortsmühle		55	15	35		55	15	35			
Schönaustraße		56	16	36		56	16	36			
An der Palmweide	an	14.58	15.18	15.38		18.58	19.18	19.38			
An der Palmweide	ab	15.00				19.00	19.19	19.39			
Vereinsstraße		02				02	21	41			
Baroper Heidestraße		04				04	23	43			
Pulverstraße		05			usw.	05	24	44			
Schultenhof		15.07			bis	19.07	19.26	19.46			
Gablonzstraße									20.31		23.31
Reichenberger Straße									32		32
Renninghausen		15.08				19.08	19.27	19.47	33		33
Brünninghausen Betriebshof		09		15.39		09			19.39	20.01	34
Brünninghausen		11		41		11			41	02	35
Rombergpark	an	15.13		15.43		19.13			19.43	20.04	20.37
Rombergpark	ab	15.13		15.43		19.13			19.43	20.06	20.38
Walter-Bruch-Straße		14		44		14			44	07	39
Carlo-Schmid-Allee		15		45		15			45	08	40
PHOENIX Halle		16		46		16			46	09	41
PHOENIX Platz		17		47		17			47	10	42
Am Heedbrink		18		48		18			48	11	43
DO-Hörde Bf (Bstg 3)	an	15.19		15.49		19.19			19.49	20.12	20.44
DO-Hörde Bf (Bstg 3)	ab	15.21		15.51		19.21			19.51	20.16	20.46
Am Kai		15.23		15.53		19.23			19.53	20.18	20.48

445
**DO-Technologiezentrum - Universität -
 Brünninghausen - PHOENIX West -
 Hörde**
445

**445****samstags****sonn- und feiertags****445**
**DO-Technologiezentrum - Universität -
 Brünninghausen - PHOENIX West -
 Hörde**

Haltestellen		Abfahrtszeiten							
Otto-Hahn-Straße									
Martin-Schmeißer-Weg									
Meitnerweg									
DO-Universität 	an								
DO-Universität 	ab								
Emil-Figge-Straße									
REFA Center									
Ortsmühle									
Schönaustraße									
An der Palmweide 	an								
An der Palmweide 	ab								
Vereinsstraße									
Baroper Heidestraße									
Pulverstraße									
Schultenhof									
Gablonzstraße			20.31		23.31			20.01	23.01
Reichenberger Straße			32		32			02	02
Renninghausen			33		33			03	03
Brünninghausen Betriebshof		17.39	20.09	34	34	17.34	19.34	04	04
Brünninghausen		41	11	35	35	36	36	05	05
Rombergpark 	an	17.43	20.13	20.37	23.37	17.38	19.38	20.07	23.07
Rombergpark 	ab	17.43	20.13	20.38	alle 23.38	17.38	19.38	20.08	alle 23.08
Walter-Bruch-Straße		44	alle 14	39	30 39	39	alle 39	09	30 09
Carlo-Schmid-Allee		45	30 15	40	Min. 40	40	30 40	10	Min. 10
PHOENIX Halle		46	Min. 16	41	41	41	Min. 41	11	11
PHOENIX Platz		47	17	42	42	42	42	12	12
Am Heedbrink		48	18	43	43	43	43	13	13
DO-Hörde Bf 	an	17.49	20.19	20.44	23.44	17.44	19.44	20.14	23.14
DO-Hörde Bf 	ab	17.51	20.21	20.46	23.46	17.46	19.46	20.16	23.16
Am Kai		17.53	20.23	20.48	23.48	17.48	19.48	20.18	23.18

445



446

DSW21
Salingen
DO-Hombruch - Barop - Menglinghausen -
und zurück

446



446

**446****montags bis freitags****samstags****446****DSW21
Salingen****DO-Hombruch - Barop - Menglinghausen -**

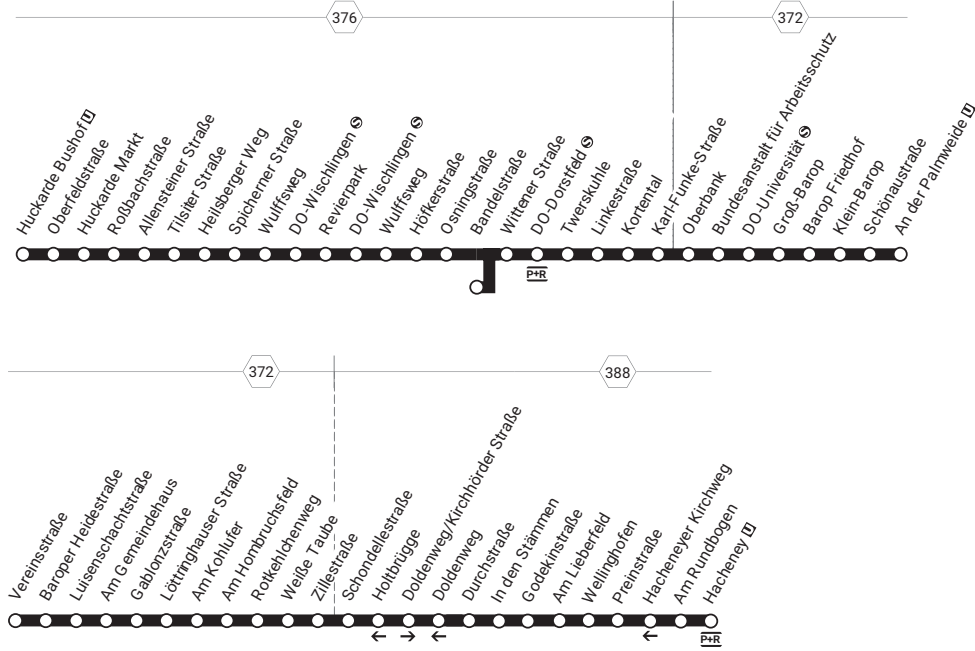
Haltestellen		Abfahrtszeiten										
Gablonzstraße	ab	8.46	9.46	17.46	18.46	19.46	20.41		9.46	15.46	16.41	
Reichenberger Straße		8.48	9.48	17.48	18.48	19.48	20.43		9.48	15.48	16.43	
Brünninghausen Betriebshof)))))))))	
Renninghausen		8.49	9.49	17.49	18.49	19.49	20.44		8.49	9.49	15.49	16.44
Pulverstraße		51	51	51	51	51			51	51	51	
Barop Parkhaus		54	54	54	54	54			54	54	54	
DO-Barop		56	56	alle	56	56	56		56	56	alle	56
Harkortbogen		57	57	60	57	57	57		57	57	60	57
Kieferstraße		59	59	Min.	59	59	59		59	59	Min.	59
Grottenbachstraße		9.00	10.00	18.00	19.00	20.00			9.00	10.00	16.00	
Menglinghausen		02	02	02	02	02			02	02	02	
Hellenbank		03	03	03	03	03			03	03	03	
Am Sturmwald		06	06	06	06	06			06	06	06	
Tölckestraße		08	08	08	08	08			08	08	08	
Stortsweg		09	09	09	09	09			09	09	09	
Salingen	an	9.11	10.11	18.11	19.11	20.11			9.11	10.11	16.11	

446

**446****montags bis freitags****samstags**

Haltestellen		Abfahrtszeiten							
Salingen	ab	8.17	9.17	19.17	20.16	9.17	10.17	15.17	16.17
Stortsweg		19	19	19	18	19	19	19	19
Tölckestraße		20	20	20	19	20	20	20	20
Am Sturmwald		22	22	22	21	22	22	22	22
Hellenbank		25	25	25	24	25	25	25	25
Menglinghausen		26	26	alle	26	26	alle	26	26
Grotenbachstraße		29	29	60	29	29	60	29	29
Kieferstraße		30	30	Min.	30	30	Min.	30	30
Harkortbogen		32	32		32	32		32	32
DO-Barop		33	33		33	33		33	33
Barop Parkhaus		36	36		36	36		36	36
Luisenschachtstraße		37	37		37	37		37	37
Am Gemeindehaus		38	38		38	38		38	38
Gablonzstraße	an	8.39	9.39	19.39	20.38	9.39	10.39	15.39	16.39

446**DSW21****DO-Salingen - Menglinghausen - Barop -
Hornbruch
Revierpark - Huckarde****446**

**447****447**

DSW21
DO-Huckarde - Revierpark - Dorstfeld -
Universität - Hombruch - Lücklemberg -
Wellinghofen - Hacheneyer
und zurück

**447**

**447****montags bis freitags**

Haltestellen		Abfahrtszeiten									
Huckarde Bushof											
Huckarde Markt											
Tilsiter Straße											
Spicherner Straße											
DO-Wischlingen											
Revierpark			20.50								
DO-Wischlingen			51								
Höfkerstraße			20.53								
Bandelstraße		20.22		21.22							
Wittener Straße	an	20.24	20.54	21.24							
Wittener Straße	ab	20.24	20.54	21.24							
DO-Dorstfeld		25	55	25							
Linkestraße		26	56	26							
Karl-Funke-Straße		28	58	28							
Bundesanstalt f. Arbeitsschutz		31	21.01	31							
DO-Universität	an	20.33	21.03	21.33							
DO-Universität	ab	20.34	21.04	21.34	22.04	22.34	23.04	23.34	0.04	0.33	
Barop Friedhof		36	06	36	06	36	06	36	06	35	
An der Palmweide		39	09	39	09	39	09	39	09	38	
Baroper Heidestraße		42	12	42	12	42	12	42	12	41	
Gablonzstraße	an	20.45	21.15	21.45	22.15	22.45	23.15	23.45	0.15	0.44	
Gablonzstraße	ab	20.47	21.17	21.47	22.17	22.47	23.17	23.47			
Löttringhauser Straße		48	18	48	18	48	18	48			
Rotkehlchenweg		51	21	51	21	51	21	51			
Weißer Taube		52	22	52	22	52	22	23.52			
Zillestraße (Bstg 03)		53	23	53	23	53	23				
Schondellestraße		55	25	55	25	55	25				
Doldenw./Kirchhörder Str.	an	20.56	21.26	21.56	22.26	22.56	23.26				
Doldenw./Kirchhörder Str.	ab	20.58	21.28	21.58	22.28	22.58	23.28				
Durchstraße		59	29	59	29	59	29				
Godekinstraße		21.01	31	22.01	31	23.01	31				
Wellinghofen		03	33	03	33	03	33				
Preinstraße	ab	21.06	21.36	22.06	22.36	23.06	23.36				
Hacheneu		21.08	21.38	22.08	22.38	23.08	23.38				

447

DSW21
DO-Huckarde - Revierpark - Dorstfeld -
Universität - Hombruch - Lücklemberg -
Wellinghofen - Hacheneu

**447**

**447****sonn- und feiertags**

Haltestellen		Abfahrtszeiten												
Huckarde Bushof														
Huckarde Markt														
Tilsiter Straße														
Spicherner Straße														
DO-Wischlingen														
Revierpark		8.35	9.20	10.20		19.50	20.20							
DO-Wischlingen		36	21	21		51	21							
Höfkerstraße		8.38	9.23	10.23		19.53	20.23							
Bandelstraße														
Wittener Straße	an	8.39	9.24	10.24		19.54	20.24							
Wittener Straße	ab	8.39	9.24	10.24		19.54	20.24							
DO-Dorstfeld		40	25	25		55	25							
Linkestraße		41	26	26		56	26							
Karl-Funke-Straße		43	28	28		58	28							
Bundesanstalt f. Arbeitsschutz		46	31	31		20.01	31							
DO-Universität	an	8.48	9.33	10.33		20.03	20.33							
DO-Universität	ab	8.49	9.34	10.04	10.34	20.04	20.34	21.04		23.04	23.34	0.04	0.33	
Barop Friedhof		51	36	06	36	06	36	06		06	36	06	35	
An der Palmweide		54	39	09	39	alle 30	09	39	09	09	39	09	38	
Baroper Heidestraße		57	42	12	42	12	42	12		12	42	12	41	
Gablonzstraße	an	9.00	9.45	10.15	10.45	Min.	20.15	20.45	21.15		23.15	23.45	0.15	0.44
Gablonzstraße	ab	9.01	9.46	10.16	10.46		20.16	20.47	21.17		23.17	23.46		
Löttringhauser Straße		02	47	17	47		17	48	18		18	47		
Rotkehlchenweg		05	50	20	50		20	51	21	alle	21	23.50		
Weißer Taube		06	51	21	51		21	52	22	30	22			
Zillestraße (Bstg 03)		07	52	22	52		22	53	23	Min.	23			
Schondellestraße		09	54	24	54		24	55	25		25			
Doldenw./Kirchhörder Str.	an	9.10	9.55	10.25	10.55		20.25	20.56	21.26		23.26			
Doldenw./Kirchhörder Str.	ab	9.12	9.57	10.27	10.57		20.27	20.58	21.28		23.28			
Durchstraße		13	58	28	58		28	59	29		29			
Godekinstraße		15	10.00	30	11.00		30	21.01	31		31			
Wellinghofen		17	9.47	02	32	02	32	03	33		33			
Preinstraße	ab	9.18	9.48	10.03	10.33	11.03	20.33	21.06	21.36		23.36			
Hacheneu		9.20	9.50	10.05	10.35	11.05	20.35	21.08	21.38		23.38			

447

DSW21
DO-Huckarde - Revierpark - Dorstfeld -
Universität - Hombruch - Lücklemberg -
Wellinghofen - Hacheneu

447



447

montags bis freitags



Haltestellen		Abfahrtszeiten																	
Hacheneu		5.40	6.00	6.20	6.40	7.00	7.20	7.40	8.00		9.00	9.20	9.40	10.00	10.20				
Preinstraße		43	03	23	43	03	23	43	03		03	23	43	03	23				
Wellinghofen		44	04	24	44	04	24	44	04		04	24	44	04	24				
Am Lieberfeld		45	05	25	45	05	25	45	05		05	25	45	05	25				
Godekinstraße		46	06	26	46	06	26	46	06		06	26	46	06	26				
Doldenweg		49	09	29	49	09	29	49	09		09	29	49	09	29				
Schondellestraße		50	10	30	50	10	30	50	10		10	30	50	10	30				
Zillestraße (Bstg 04)		54	14	34	54	14	34	54	14		14	34	54	14	34				
Weiße Taube	an	5.56	6.16	6.36	6.56	7.16	7.36	7.56	8.16		9.16	9.36	9.56	10.16	10.36				
Weiße Taube	ab	4.57	5.17	5.56	6.16	6.36	6.56	7.16	7.36	7.56	8.16	9.16	9.36	9.56	10.16	10.36			
Rotkehlchenweg		58	18	57	17	37	57	17	37	57	17	37	57	17	37				
Am Hombruchsfeld		5.00	20	59	19	39	59	19	39	59	19	39	59	19	39				
Löttringhauser Straße		02	22	6.01	21	41	7.01	21	41	8.01	21	21	41	10.01	21	41			
Gablonzstraße		03	23	02	22	42	02	22	42	02	22	22	42	02	22	42			
Baroper Heidestraße		4.47	07	27	5.47	06	26	46	06	26	46	06	26	46	06	26			
An der Palmweide	an	4.50	5.10	5.30	5.50	6.09	6.29	6.49	7.09	7.29	7.49	8.09	8.29	usw.	9.29	9.49	10.09	10.29	10.49
An der Palmweide	ab	4.51	5.11	5.31	5.51	6.10	6.30	6.50	7.10	7.30	7.50	8.10	8.30	bis	9.30	9.50	10.10	10.30	10.50
Barop Friedhof		54	14	34	54	13	33	53	13	33	53	13	33	33	53	13	33	53	
DO-Universität	an	4.57	5.17	5.37	5.57	6.16	6.36	6.56	7.16	7.36	7.56	8.16	8.36	9.36	9.56	10.16	10.36	10.56	
DO-Universität	ab	4.58	5.18	5.38	5.58	6.18	6.38	6.58	7.18	7.38	7.58	8.18	8.38	9.38	9.58	10.18	10.38	10.58	
Bundesanstalt f. Arbeitsschutz		59	19	39	59	19	39	59	19	39	59	19	39	39	59	19	39	59	
Karl-Funke-Straße		5.02	22	42	6.02	22	42	7.02	22	42	8.02	22	42	42	10.02	22	42	11.02	
Linkestraße		04	24	44	04	24	44	04	24	44	04	24	44	44	04	24	44	04	
DO-Dorstfeld		06	26	46	06	26	46	06	26	46	06	26	46	46	06	26	46	06	
Wittener Straße		5.08	28	48	6.08	28	48	7.08	28	48	8.08	28	48	48	10.08	28	48	11.08	
Bandelstraße		5.29	5.49	6.29	6.49	7.10	7.30	7.50	8.10	8.29	8.49	9.49	10.29	10.49	11.10				
Höfkerstraße		5.10	6.10	7.10	7.30	7.50	8.10	10.10	11.10										
DO-Wischlingen		12	12	12	32	52	12	12											
Revierpark		13	13	13	7.33	7.53	13	13											
DO-Wischlingen		14	14	14	14	14	14	14											
Spichermer Straße		16	16	16	16	16	16	16											
Tilsiter Straße		19	19	19	19	19	19	19											
Huckarde Markt		22	22	22	22	22	22	22											
Huckarde Bushof		5.24	6.24	7.24	8.24	10.24	11.24												

447

DO-Hacheneu - Wellinghofen - Lücklenberg -
 Hombruch - Universität - Dorstfeld -
 Revierpark - Huckarde

447





447

montags bis freitags



Haltestellen	Abfahrtszeiten														
Hacheneys	10.40	11.00	11.20	11.40	12.40	13.00	13.20	13.40	19.20	19.40	20.00	20.21	20.51	23.21	23.51
Preinstraße	43	03	23	43	43	03	23	43	23	43	03	23	53	23	53
Wellinghofen	44	04	24	44	44	04	24	44	24	44	04	24	54	24	54
Am Lieberfeld	45	05	25	45	45	05	25	45	25	45	05	25	55	25	55
Godekinstraße	46	06	26	46	46	06	26	46	26	46	06	26	56	26	56
Doldenweg	49	09	29	49	49	09	29	49	29	49	09	29	59	29	59
Schondellestraße	50	10	30	50	50	10	30	50	30	50	10	30	21.00	30	00.00
Zillestraße (Bstg 04)	54	14	34	54	54	14	34	54	34	54	14	31	01	31	01
Weißer Taube an	10.56	11.16	11.36	11.56	12.56	13.16	13.36	13.56	19.36	19.56	20.16	20.33	21.03	alle 23.33	0.03
Weißer Taube ab	10.56	11.16	11.36	11.56	12.56	13.16	13.36	13.56	19.36	19.56	20.16	20.35	21.05	30 23.35	0.05
Rotkehlchenweg	57	17	37	57	57	17	37	57	37	57	17	36	06	Min. 36	06
Am Hombruchsfeld	59	19	39	59	59	19	39	59	39	59	19	37	07	37	07
Löttringhauser Straße	11.01	21	41	12.01	13.01	21	41	14.01	41	20.01	21	39	09	39	09
Gablonzstraße	02	22	42	02	02	22	42	02	42	02	22	40	10	40	0.10
Baroper Heidestraße	06	26	46	06	06	26	46	06	46	06	26	43	13	43	
An der Palmweide	an 11.09	11.29	11.49	12.09	usw. 13.09	13.29	13.49	14.09	usw. 19.49	20.09	20.29	20.46	21.16	23.46	
An der Palmweide	ab 11.10	11.30	11.50	12.10	bis 13.10	13.30	13.50	14.10	bis 19.50	20.10	20.30	20.46	21.16	23.46	
Barop Friedhof	13	33	53	13	13	33	53	13	53	13	33	49	19	49	
DO-Universität	an 11.16	11.36	11.56	12.16	13.16	13.36	13.56	14.16	19.56	20.16	20.36	20.52	21.22	23.52	
DO-Universität	ab 11.18	11.38	11.58	12.18	13.18	13.38	13.58	14.18	19.58	20.18	20.38	20.54			
Bundesanstalt f. Arbeitsschutz	19	39	59	19	19	39	59	19	59	19	39	55			
Karl-Funke-Straße	22	42	12.02	22	22	42	14.02	22	20.02	22	42	57			
Linkestraße	24	44	04	24	24	44	04	24	04	24	44	59			
DO-Dorstfeld	26	46	06	26	26	46	06	26	06	26	46	21.01			
Wittener Straße	28	48	12.08	12.28	13.28	48	14.08	28	20.08	20.28	48	03			
Bandelstraße	11.29	11.49				13.49		14.29			20.49	21.04			
Höfkerstraße			12.10	12.30	13.30		14.10		20.10	20.30					
DO-Wischlingen			12	32	32		12		12	32					
Revierpark			13	12.33	13.33		13		13	20.33					
DO-Wischlingen			14				14		14						
Spichermer Straße			16				16		16						
Tilsiter Straße			19				19		19						
Huckarde Markt			22				22		22						
Huckarde Bushof			12.24				14.24		20.24						

447

DO-Hacheneys - Wellinghofen - Lücklemburg -
 Hombruch - Universität - Dorstfeld -
 Revierpark - Huckarde

447



**447****samstags**

Haltestellen	Abfahrtszeiten														
Hacheneu	6.06	7.36	7.51	8.21	8.51	9.20	18.50	19.20	19.50	20.21	20.51	23.21	23.51		
Preinstraße	08	38	54	24	54	23	53	23	53	23	53	23	53		
Wellinghofen	09	39	55	25	55	24	54	24	54	24	54	24	54		
Am Lieberfeld	10	40	56	26	56	25	55	25	55	25	55	25	55		
Godekinstraße	11	41	57	27	57	26	56	26	56	26	56	26	56		
Doldenweg	14	44	8.00	30	9.00	29	59	29	59	29	59	29	59		
Schondellestraße	15	45	01	31	01	30	19.00	30	20.00	30	21.00	30	0.00		
Zillestraße (Bstg 04)	16	46	05	35	05	34	04	34	04	31	01	31	01		
Weiße Taube an	6.18	7.48	8.07	8.37	9.07	9.36	19.06	19.36	20.06	20.33	21.03	alle 30	23.33 0.03		
Weiße Taube ab	6.20	7.50	8.07	8.37	9.07	9.36	19.06	19.36	20.06	20.35	21.05	30	23.35 0.05		
Rotkehlchenweg	21	51	08	38	08	37	07	37	07	36	06	Min.	36 06		
Am Hombruchsfeld	22	52	10	40	10	39	09	39	09	37	07		37 07		
Löttringhauser Straße	24	54	12	42	12	41	11	41	11	39	09		39 09		
Gablonzstraße	25	55	13	43	13	42	12	42	12	40	10		40 0.10		
Baroper Heidestraße	5.55	28	58	17	47	17	46	16	46	16	43	13	43		
An der Palmweide	an 5.58	6.31	alle 30	8.01	8.20	8.50	9.20	9.49	alle 30	19.19	19.49	20.19	20.46	21.16	23.46
An der Palmweide	ab 5.58	6.31	30	8.01	8.20	8.50	9.20	9.50	30	19.20	19.50	20.20	20.46	21.16	23.46
Barop Friedhof	6.01	34	Min.	04	23	53	23	53	Min.	23	53	23	49	19	49
DO-Universität	an 6.04	6.37		8.07	8.26	8.56	9.26	9.56		19.26	19.56	20.26	20.52	21.22	23.52
DO-Universität	ab 6.04	6.37		8.07	8.28	8.58	9.28	9.58		19.28	19.58	20.28	20.54		
Bundesanstalt f. Arbeitsschutz	05	38	08	29	59	29	59	29	59	29	55				
Karl-Funke-Straße	07	40	10	32	9.02	32	10.02	32	20.02	32	57				
Linkestraße	09	42	12	34	04	34	04	34	04	34	59				
DO-Dorstfeld	11	44	14	36	06	36	06	36	06	36	21.01				
Wittener Straße	6.13	6.46	8.16	8.38	9.08	9.38	10.08	19.38	20.08	38	03				
Bandelstraße										20.39	21.04				
Höfkerstraße	6.14	6.47	8.17	8.40	9.10	9.40	10.10	19.40	20.10						
DO-Wischlingen	16	49	19	42	12	42	12	42	12						
Revierpark	17	50	20	43	13	43	13	43	20.13						
DO-Wischlingen	18	51	21	44	14	44	14	44							
Spichermer Straße	20	53	23	46	16	46	16	46							
Tilsiter Straße	23	56	26	49	19	49	19	49							
Huckarde Markt	26	59	29	52	22	52	22	52							
Huckarde Bushof	6.28	7.01	8.31	8.54	9.24	9.54	10.24	19.54							

447

DO-Hacheneu - Wellinghofen - Lücklemburg -
 Hombruch - Universität - Dorstfeld -
 Revierpark - Huckarde

447



447

sonn- und feiertags



Haltestellen		Abfahrtszeiten																	
Hacheneu		9.21	9.51	10.21	10.51	11.21		16.51	17.21	17.51	18.21	18.51	19.21	19.51		23.21	23.51		
Preinstraße		23	53	23	53	23		53	23	53	23	53	23	53		23	53		
Wellinghofen		24	54	24	54	24		54	24	54	24	54	24	54		24	54		
Am Lieberfeld		25	55	25	55	25		55	25	55	25	55	25	55		25	55		
Godekinstraße		26	56	26	56	26		56	26	56	26	56	26	56		26	56		
Doldenweg		29	59	29	59	29		59	29	59	29	59	29	59		29	59		
Schondellestraße		30	10.00	30	11.00	30		17.00	30	18.00	30	19.00	30	20.00		30	00.00		
Zillestraße (Bstg 04)		31	01	31	01	31		01	31	01	31	01	31	01		31	01		
Weißer Taube	an	9.33	10.03	10.33	11.03	11.33		17.03	17.33	18.03	18.33	19.03	19.33	20.03	alle	23.33	0.03		
Weißer Taube	ab	9.35	10.05	10.35	11.05	11.35		17.05	17.35	18.05	18.35	19.05	19.35	20.05	30	23.35	0.05		
Rotkehlchenweg		36	06	36	06	36		06	36	06	36	06	36	06	Min.	36	06		
Am Hombruchsfeld		8.07	8.52	37	07	37	07	37		07	37	07	37	07	37	07		37	07
Löttringhauser Straße		09	54	39	09	39	09	39		09	39	09	39	09	39	09		39	09
Gablonzstraße		10	55	40	10	40	10	40	alle	10	40	10	40	10	40	10		40	0.10
Baroper Heidestraße		13	58	43	13	43	13	43	30	13	43	13	43	13	43	13		43	
An der Palmweide	an	8.16	9.01	9.46	10.16	10.46	11.16	11.46	Min.	17.16	17.46	18.16	18.46	19.16	19.46	20.16		23.46	
An der Palmweide	ab	8.16	9.01	9.46	10.16	10.46	11.16	11.46		17.16	17.46	18.16	18.46	19.16	19.46	20.16		23.46	
Barop Friedhof		19	04	49	19	49	19	49		19	49	19	49	19	49	19		49	
DO-Universität	an	8.22	9.07	9.52	10.22	10.52	11.22	11.52		17.22	17.52	18.22	18.52	19.22	19.52	20.22		23.52	
DO-Universität	ab	8.22	9.07	9.54	10.24	10.54	11.24	11.54		17.24	17.54	18.24	18.54	19.24	19.54				
Bundesanstalt f. Arbeitsschutz		23	08	55	25	55	25	55		25	55	25	55	25	55				
Karl-Funke-Straße		25	10	57	27	57	27	57		27	57	27	57	27	57				
Linkestraße		27	12	59	29	59	29	59		29	59	29	59	29	59				
DO-Dorstfeld		29	14	10.01	31	11.01	31	12.01		31	18.01	31	19.01	31	20.01				
Wittener Straße		8.31	9.16	10.03	10.33	11.03	11.33	12.03		17.33	18.03	18.33	19.03	19.33	20.03				
Bandelstraße																			
Höfkerstraße		8.32	9.17	10.04	10.34	11.04	11.34	12.04		17.34	18.04	18.34	19.04	19.34	20.04				
DO-Wischlingen		34	19	06	36	06	36	06		36	06	36	06	36	06				
Revierpark		8.35	9.20	10.07	10.37	11.07	11.37	12.07		17.37	18.07	18.37	19.07	19.37	20.07				
DO-Wischlingen																			
Spicherner Straße																			
Tilsiter Straße																			
Huckarde Markt																			
Huckarde Bushof																			

447

DO-Hacheneu - Wellinghofen - Lücklemburg -
 Hombruch - Universität - Dorstfeld -
 Revierpark - Huckarde

447





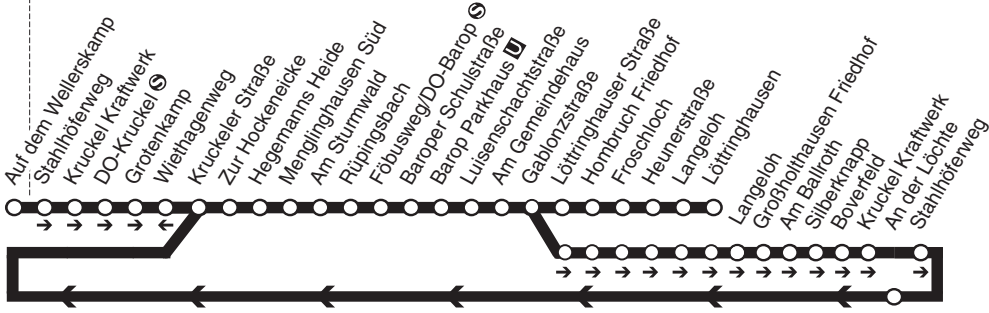
448

DSW21
WIT-Rüdinghausen - DO-Kruckel -
Barop - Hombruch - Löttringhausen
(- WIT-Rüdinghausen)
und zurück

448

472

372



448

**448****montags bis freitags****448****DSW21****WIT-Rüdinghausen - DO-Kruckel -
Barop - Hombruch - Löttringhausen
(- WIT-Rüdinghausen)****448**

Haltestellen	Abfahrtszeiten													
	O	O		S	S		S	S	S	S	S	S	S	S
Auf dem Wellerskamp			5.03	6.33	7.03	7.33	13.03	13.33			14.03			
Stahlhöferweg			04	34	04	34	04	34			04			
Kruckel Kraftwerk			05	35	05	35	05	35			05			
DO-Kruckel			06	36	06	7.26	36	06	36	13.58	06	14.28		
Grotenkamp			5.07	6.37	7.07	7.27	7.37	13.07	13.37	13.59	14.07	14.29		
An der Löchte														
Wiethagenweg														
Kruckeler Straße			5.08	6.38	7.08	7.28	7.38	13.08	13.38	14.00	14.08	14.30		
Zur Hockeneicke			09	39	09	29	39	09	39	01	09	31		
Hegemanns Heide			10	40	10	30	40	10	40	02	10	32		
Menglinghausen Süd			10	40	10	30	40	10	40	02	10	32		
Am Sturmwald			11	alle	41	11	31	41	alle	11	41	03	11	33
Rüplingsbach			12	30	42	12	32	42	30	12	42	04	12	34
Föbusweg/DO-Barop			13	Min.	43	13	33	43	Min.	13	43	05	13	35
Baroper Schulstraße			14		44	14	34	44	14	44	06	14	36	
Barop Parkhaus			19		49	19	37	49	19	49	09	19	39	
Luisenschachtstraße			20		50	20	38	50	20	50	10	20	40	
Am Gemeindehaus			21		51	21	39	51	21	51	11	21	41	
Gablonzstraße	an		5.22	6.52	7.22	7.40	7.52	13.22	13.52	14.12	14.22	14.42		
Gablonzstraße	ab	4.23	4.53	5.23	6.53	7.23	7.53	13.23	13.53		14.13	14.23	14.43	
Löttringhauser Straße			25	55	25	55	25	55	25	55	15	25	45	
Hombruch Friedhof			26	56	26	56	26	56	26	56	16	26	46	
Froschloch			27	57	27	57	27	57	27	57	17	27	47	
Heunerstraße			28	58	28	58	28	58	28	58	18	28	48	
Langeloh			29	59	29	59	29	59	29	59	19	29	49	
Löttringhausen	an	4.30	5.00	5.30	7.00	7.30	8.00	13.30	14.00		14.20	14.30	14.50	
Löttringhausen	ab				7.20				13.52		14.22		14.52	
Langeloh					22				54		24		54	
Am Ballroth					24				56		26		56	
Silberknapp					25				57		27		57	
Boverfeld					25				57		27		57	
DO-Kruckel					7.26				13.58		14.28		14.58	

S = fährt an Schultagen O = Fahrt erfolgt von der Haltestellenposition auf der Harkortstraße

**448****montags bis freitags****448****DSW21**
WIT-Rüdinghausen - DO-Kruckel -
Barop - Hombruch - Löttringhausen
(- WIT-Rüdinghausen)

Haltestellen	Abfahrtszeiten												
	S	S	S	X	X								
Auf dem Wellerskamp	14.33		15.03	15.33	19.03	19.34	20.04	20.29					
Stahlhöferweg	34		04	34	04	35	05	30	20.59		23.29	23.59	
Kruckel Kraftwerk	35		05	35	05	36	06	31					
DO-Kruckel	36	14.58	06	15.28	36	06	37	07	32				
Grotenkamp	14.37	14.59	15.07	15.29	15.37	19.07	19.37	20.07	20.32				
An der Löchte										21.00	23.30	0.00	
Wiethagenweg										00	30	00	
Kruckeler Straße	14.38	15.00	15.08	15.30	15.38	19.08	19.38	20.08	20.33	01	31	01	
Zur Hockeneicke	39	01	09	31	39	09	39	09	34	02	alle	32	02
Hegemanns Heide	40	02	10	32	40	10	40	10	35	03	30	33	03
Menglinghausen Süd	40	02	10	32	40	10	40	10	35	03	Min.	33	03
Am Sturmwald	41	03	11	33	41	alle	11	41	11	36	04	34	04
Rüpingbach	42	04	12	34	42	30	12	42	12	37	05	35	05
Föbusweg/DO-Barop	43	05	13	35	43	Min.	13	43	13	38	05	35	05
Baroper Schulstraße	44	06	14	36	44	14	44	14	39	06		36	06
Barop Parkhaus	49	09	19	39	49	19	50	20	40	08		38	08
Luisenschachtstraße	50	10	20	40	50	20	51	21	41	09		39	09
Am Gemeindehaus	51	11	21	41	51	21	52	22	42	10		40	10
Gablonzstraße an	14.52	15.12	15.22	15.42	15.52	19.22	19.53	20.23	20.43	21.11	23.41	0.11	
Gablonzstraße ab	14.53		15.13	15.23	15.53	19.23	19.54	20.24					
Löttringhauser Straße	55		15	25	55	25	55	25					
Hombruch Friedhof	56		16	26	56	26	56	26					
Froschloch	57		17	27	57	27	57	27					
Heunerstraße	58		18	28	58	28	58	28					
Langeloh	59		19	29	59	29	59	29					
Löttringhausen an	15.00		15.20	15.30	16.00	19.30	20.00	20.30					
Löttringhausen ab			15.22										
Langeloh			24										
Am Ballroth			26										
Silberknapp			27										
Boverfeld			27										
DO-Kruckel			15.28										

= fährt an Schultagen = fährt über Löttringhausen weiter in Richtung Auf dem Wellerskamp

448

**448****samstags****448**
DSW21
WIT-Rüdinghausen - DO-Kruckel -
Barop - Hombruch - Löttringhausen
(- WIT-Rüdinghausen)

Haltestellen	Abfahrtszeiten													
	o	o							x	x				
Auf dem Wellerskamp			6.29	8.29	9.03		19.03	19.34	20.04	20.29				
Stahlhöferweg			30	30	04		04	35	05	30	20.59	23.29	23.59	
Kruckel Kraftwerk			31	31	05		05	36	06	31				
DO-Kruckel			32	32	06		06	37	07	32				
Grotenkamp			6.32	8.32	9.07		19.07	19.37	20.07	20.32				
An der Löchte											21.00	23.30	0.00	
Wiethagenweg											00	30	00	
Kruckeler Straße			6.33	8.33	9.08		19.08	19.38	20.08	20.33	01	31	01	
Zur Hockeneicke			34	34	09		09	39	09	34	02	alle	32	02
Hegemanns Heide			35	35	10		10	40	10	35	03	30	33	03
Menglinghausen Süd			35	35	10		10	40	10	35	03	Min.	33	03
Am Sturmwald			36	alle	36	11	alle	11	41	11	36	04	34	04
Rüpingbach			37	30	37	12	30	12	42	12	37	05	35	05
Föbusweg/DO-Barop			38	Min.	38	13	Min.	13	43	13	38	05	35	05
Baroper Schulstraße			39		39	14		14	44	14	39	06	36	06
Barop Parkhaus			47		47	19		19	50	20	40	08	38	08
Luisenschachtstraße			48		48	20		20	51	21	41	09	39	09
Am Gemeindehaus			49		49	21		21	52	22	42	10	40	10
Gablonzstraße an			6.50	8.50	9.22		19.22	19.53	20.23	20.43	21.11	23.41	0.11	
Gablonzstraße ab	5.51	6.21	6.51	8.51	9.23		19.23	19.54	20.24					
Löttringhauser Straße	52	22	52	52	25		25	55	25					
Hombruch Friedhof	53	23	53	53	26		26	56	26					
Froschloch	54	24	54	54	27		27	57	27					
Heunerstraße	55	25	55	55	28		28	58	28					
Langeloh	56	26	56	56	29		29	59	29					
Löttringhausen an	5.57	6.27	6.57	8.57	9.30		19.30	20.00	20.30					
Löttringhausen ab														
Langeloh														
Am Ballroth														
Silberknapp														
Boverfeld														
DO-Kruckel														

= Fahrt erfolgt von der Haltestellenposition auf der Harkortstraße
 = fährt über Löttringhausen weiter in Richtung Auf dem Wellerskamp

448

**448****sonn- und feiertags****448****DSW21 WIT-Rüdinghausen - DO-Kruckel - Barop - Hombruch - Löttringhausen (- WIT-Rüdinghausen)**

Haltestellen		Abfahrtszeiten										
		□					X					
Auf dem Wellerskamp		8.29	9.29	10.29	11.29	12.29	18.59	19.29				
Stahlhöferweg		30	30	30	30	30	19.00	30	19.59	23.29	23.59	
Kruckel Kraftwerk		31	31	31	31	31	01	31				
DO-Kruckel	Ⓢ	32	32	32	32	32	02	32				
Grotenkamp		8.32	9.32	10.32	11.32	12.32	19.02	19.32				
An der Löchte									20.00	23.30	0.00	
Wiethagenweg									00	30	00	
Kruckeler Straße		8.33	9.33	10.33	11.33	12.33	19.03	19.33	01	31	01	
Zur Hockeneicke		34	34	34	34	34	04	34	02	alle	32	02
Hegemanns Heide		35	35	35	35	35	05	35	03	30	33	03
Menglinghausen Süd		35	35	35	35	35	05	35	03	Min.	33	03
Am Sturmwald		36	36	36	36	36	alle	06	36	04	34	04
Rüplingsbach		37	37	37	37	37	30	07	37	05	35	05
Föbusweg/DO-Barop	Ⓢ	38	38	38	38	38	Min.	08	38	05	35	05
Baroper Schulstraße		39	39	39	39	39	09	39	06		36	06
Barop Parkhaus	Ⓤ	47	47	47	47	47	17	40	08		38	08
Luisenschachtstraße		48	48	48	48	48	18	41	09		39	09
Am Gemeindehaus		49	49	49	49	49	19	42	10		40	10
Gablonzstraße	an	8.50	9.50	10.50	11.50	12.50	19.20	19.43	20.11	23.41	0.11	
Gablonzstraße	ab	7.51	8.51	9.51	10.51	11.51	12.51	19.21				
Löttringhauser Straße		52	52	52	52	52	22					
Hombruch Friedhof		53	53	53	53	53	23					
Froschloch		54	54	54	54	54	24					
Heunerstraße		55	55	55	55	55	25					
Langeloh		56	56	56	56	56	26					
Löttringhausen	an	7.57	8.57	9.57	10.57	11.57	12.57	19.27				
Löttringhausen	ab											
Langeloh												
Am Ballroth												
Silberknapp												
Boverfeld												
DO-Kruckel	Ⓢ											

□ = Fahrt erfolgt von der Haltestellenposition auf der Harkortstraße X = fährt über Löttringhausen weiter in Richtung Auf dem Wellerskamp

448

**448****montags bis freitags****448****DSW21 DO-Löttringhausen - Hombruch - Barop - Kruckel - WIT-Rüdinghausen**

Haltestellen		Abfahrtszeiten																
				S	S	S							X	X				
Gablonzstraße															20.47	23.47		
Löttringhauser Straße															48	48		
Hombruch Friedhof															48	48		
Froschloch															49	49		
Heunerstraße															50	50		
Langeloh															51	51		
Löttringhausen	an														20.52	23.52		
Löttringhausen	ab	4.34	5.04		6.34	6.44	6.54	7.04	7.14	7.34	8.04		19.34	20.02	20.32	20.53	23.53	
Langeloh		36	06		36	46	56	06	16	36	06		36	03	33	20.54	23.54	
Heunerstraße		37	07		37	47	57	07	17	37	07		37	04	34			
Froschloch		38	08		38	48	58	08	18	38	08		38	05	35			
Hombruch Friedhof		39	09		39	49	59	09	19	39	09		39	06	36			
Löttringhauser Straße		40	10		40	50	7.00	10	20	40	10		40	07	37			
Gablonzstraße		41	11		41	51	01	11	21	41	11		41	08	20.38			
Am Gemeindehaus		43	13		43	53	03	13	23	43	13		43	09				
Luisenschachtstraße		44	14		44	54	04	14	24	44	14		44	10				alle
Barop Parkhaus	an	4.46	5.16	alle	6.46	6.56	7.06	7.16	7.26	7.46	8.16	alle	19.46	20.12				30
Barop Parkhaus	ab	4.49	5.19	30	6.49			7.19		7.49	8.19	30	19.49	20.20				Min.
Baroper Schulstraße		50	20	Min.	50			20		50	20	Min.	50	21				
Föbusweg/DO-Barop		51	21		51			21		51	21		51	22				
Rüpingsbach		52	22		52			22		52	22		52	23				
Am Sturmwald		53	23		53			23		53	23		53	24				
Menglinghausen Süd		53	23		53			23		53	23		53	24				
Hegemanns Heide		54	24		54			24		54	24		54	25				
Zur Hockeneicke		56	26		56			26		56	26		56	26				
Kruckeler Straße		57	27		57			27		57	27		57	27				
Wiethagenweg		58	28		58			28		58	28		58	28				
Auf dem Wellerskamp		4.59	5.29		6.59			7.29		7.59	8.29		19.59	20.29				
Großholthausen Friedhof															20.55	23.55		
Am Ballroth															56	56		
Silberknapp															57	57		
Kruckel Kraftwerk															58	58		
Stahlhöferweg															20.59	23.59		

S = fährt an Schultagen X = fährt über Barop weiter in Richtung Löttringhausen

448

**448****samstags****448****DSW21 DO-Löttringhausen - Hombruch - Barop - Kruckel - WIT-Rüdinghausen**

Haltestellen		Abfahrtszeiten						
		X	X	X	X	X	X	X
Gablonzstraße		20.47	21.17	21.47	22.17	22.47	23.17	23.47
Löttringhauser Straße		48	18	48	18	48	18	48
Hombruch Friedhof		48	18	48	18	48	18	48
Froschloch		49	19	49	19	49	19	49
Heunerstraße		50	20	50	20	50	20	50
Langeloh		51	21	51	21	51	21	51
Löttringhausen	an	20.52	21.22	21.52	22.22	22.52	23.22	23.52
Löttringhausen	ab	6.00	8.30	9.04	19.34	20.02	20.32	20.53
Langeloh		01	31	06	36	03	33	20.54
Heunerstraße		02	32	07	37	04	34	21.24
Froschloch		03	33	08	38	05	35	21.54
Hombruch Friedhof		04	34	09	39	06	36	22.24
Löttringhauser Straße		05	35	10	40	07	37	22.54
Gablonzstraße		06	36	11	41	08	20.38	23.24
Am Gemeindehaus		07	37	13	43	09		23.54
Luisenschachtstraße		08	38	14	44	10		
Barop Parkhaus	an	6.10	alle	8.40	9.16	alle	19.46	20.12
Barop Parkhaus	ab	6.17	30	8.47	9.19	30	19.49	20.20
Baroper Schulstraße		18	Min.	48	20	Min.	50	21
Föbusweg/DO-Barop		19		49	21		51	22
Rüpingsbach		20		50	22		52	23
Am Sturmwald		21		51	23		53	24
Menglinghausen Süd		21		51	23		53	24
Hegemanns Heide		22		52	24		54	25
Zur Hockeneicke		23		53	26		56	26
Kruckeler Straße		24		54	27		57	27
Wiethagenweg		25		55	28		58	28
Auf dem Wellerskamp		6.26	8.56	9.29	19.59	20.29		
Großholthausen Friedhof		20.55	21.25	21.55	22.25	22.55	23.25	23.55
Am Ballroth		56	26	56	26	56	26	56
Silberknapp		57	27	57	27	57	27	57
Kruckel Kraftwerk		58	28	58	28	58	28	58
Stahlhöferweg		20.59	21.29	21.59	22.29	22.59	23.29	23.59

X = fährt über Barop weiter in Richtung Löttringhausen

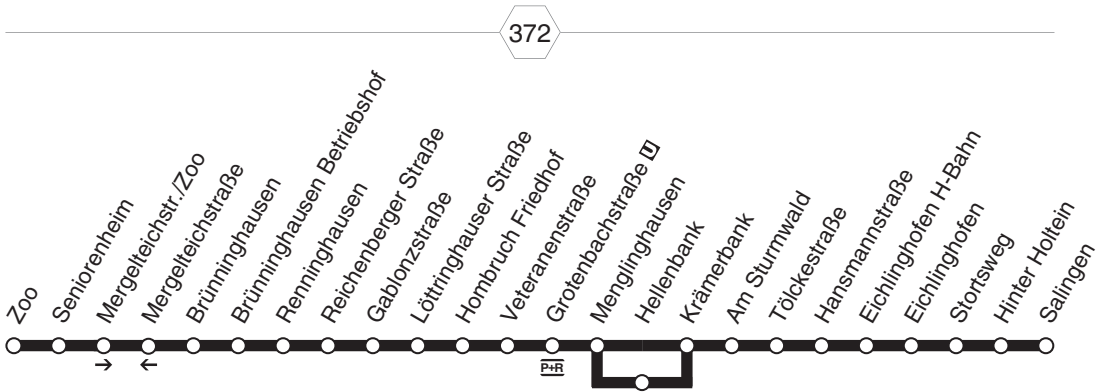
448

**448****sonn- und feiertags****448****DSW21 DO-Löttringhausen - Hombruch - Barop - Kruckel - WIT-Rüdinghausen**

Haltestellen		Abfahrtszeiten												
		X	X	X	X	X	X	X	X	X	X			
Gablonzstraße		19.47	20.17	20.47	21.17	21.47	22.17	22.47	23.17	23.47				
Löttringhauser Straße		48	18	48	18	48	18	48	18	48				
Hombruch Friedhof		48	18	48	18	48	18	48	18	48				
Froschloch		49	19	49	19	49	19	49	19	49				
Heunerstraße		50	20	50	20	50	20	50	20	50				
Langeloh		51	21	51	21	51	21	51	21	51				
Löttringhausen	an	19.52	20.22	20.52	21.22	21.52	22.22	22.52	23.22	23.52				
Löttringhausen	ab	8.00	12.00	19.00	19.30	19.53	20.23	20.53	21.23	21.53	22.23	22.53	23.23	23.53
Langeloh		01	01	01	31	19.54	20.24	20.54	21.24	21.54	22.24	22.54	23.24	23.54
Heunerstraße		02	02	02	32									
Froschloch		03	03	03	33									
Hombruch Friedhof		04	04	04	34									
Löttringhauser Straße		05	05	05	35									
Gablonzstraße		06	06	06	19.36									
Am Gemeindehaus		07	07	07										
Luisenschachtstraße		08	08	08										
Barop Parkhaus	an	8.10	alle	12.10	alle	19.10								
Barop Parkhaus	ab	8.17	60	12.17	30	19.17								
Baroper Schulstraße		18	Min.	18	Min.	18								
Föbusweg/DO-Barop		19	19	19	19									
Rüpingsbach		20	20	20	20									
Am Sturmwald		21	21	21	21									
Menglinghausen Süd		21	21	21	21									
Hegemanns Heide		22	22	22	22									
Zur Hockeneicke		23	23	23	23									
Kruckeler Straße		24	24	24	24									
Wiethagenweg		25	25	25	25									
Auf dem Wellerskamp		8.26	12.26	19.26										
Großholthausen Friedhof					19.55	20.25	20.55	21.25	21.55	22.25	22.55	23.25	23.55	
Am Ballroth					56	26	56	26	56	26	56	26	56	
Silberknapp					57	27	57	27	57	27	57	27	57	
Kruckel Kraftwerk					58	28	58	28	58	28	58	28	58	
Stahlhöferweg					19.59	20.29	20.59	21.29	21.59	22.29	22.59	23.29	23.59	

X = fährt über Barop weiter in Richtung Löttringhausen

448



**449****montags bis freitags****449****DSW21 DO-Zoo - Brünninghausen - Hombruch -
Menglinghausen - Eichlinghofen - Salingen**

Haltestellen	Abfahrtszeiten																
Zoo	6.05	7.05	7.35	8.05	X 8.45	X 9.05	X 9.45	X 10.05	X 10.45	X 11.05	X 11.45	X 12.05	X 12.45	X 13.05	X 13.25	14.05	
Seniorenheim	06	06	36	06	46	06	46	06	46	06	46	06	46	06	26	06	
Mergelteichstraße/Zoo	08	08	38	08	48	08	48	08	48	08	48	08	48	08	28	08	
Brünninghausen	09	09	39	09	49	09	49	09	49	09	49	09	49	09	29	09	
Brünninghausen Betriebshof	5.10	10	6.40	10	40	10	50	10	50	10	50	10	50	10	13.30	10	
Renninghausen	11	11	41	11	41	11	51	11	51	11	51	11	51	11	11	11	
Reichenberger Straße	12	12	42	12	42	12	52	12	52	12	52	12	52	12	12	12	
Gablonzstraße	14	14	44	14	44	14	54	14	54	14	54	14	54	14	14	14	
Löttringhauser Straße	16	16	46	16	46	16	56	16	56	16	56	16	56	16	16	16	
Hombruch Friedhof	17	17	47	17	47	17	57	17	57	17	57	17	57	17	17	17	
Veteranenstraße	18	18	48	18	48	18	58	18	58	18	58	18	58	18	18	18	
Grottenbachstraße U	19	19	49	19	49	19	59	19	59	19	59	19	59	19	19	19	
Menglinghausen	5.21	6.21	6.51	7.21	7.51	8.21	9.01	9.21	10.01	10.21	11.01	11.21	12.01	12.21	13.01	13.21	14.21
Hellenbank	}	}	}	}	}	}	9.02	}	10.02	}	11.02	}	12.02	}	13.02	}	}
Krämerbank	5.22	6.22	6.52	7.22	7.52	8.22	9.22		10.22		11.22		12.22		13.22		14.22
Am Sturmwald	23	23	53	23	53	23	23		23		23		23		23		23
Tölckestraße	25	25	55	25	55	25	25		25		25		25		25		25
Hansmannstraße	27	27	57	27	57	27	27		27		27		27		27		27
Eichlinghofen H-Bahn	28	28	58	28	58	28	28		28		28		28		28		28
Eichlinghofen	29	29	59	29	59	29	29		29		29		29		29		29
Stortsweg	30	30	7.00	30	8.00	30	30		30		30		30		30		30
Hinter Holtein	31	31	01	31	01	31	31		31		31		31		31		31
Salingen	5.32	6.32	7.02	7.32	8.02	8.32	9.32		10.32		11.32		12.32		13.32		14.32

X = fährt an Markttagen in Hombruch

449

**449****montags bis freitags****samstags****449****DSW21**
DO-Zoo - Brünninghausen - Hombruch -
Menglinghausen - Eichlinghofen - Salingen

Haltestellen	Abfahrtszeiten															
Zoo	15.05	16.05	17.05	18.05	19.05	20.05	21.05	7.05	8.05	8.45	13.05	13.25	14.05	15.05	16.05	17.05
Seniorenheim	06	06	06	06	06	06	06	06	06	46	06	26	06	06	06	06
Mergelteichstraße/Zoo	08	08	08	08	08	08	08	08	08	48	08	28	08	08	08	08
Brünninghausen	09	09	09	09	09	09	09	09	09	49	09	29	09	09	09	09
Brünninghausen Betriebshof	10	10	10	10	10	10	21.10	6.10	10	50	10	13.30	10	10	10	10
Renninghausen	11	11	11	11	11	11		11	11	51	11		11	11	11	11
Reichenberger Straße	12	12	12	12	12	12		12	12	52	12		12	12	12	12
Gablonzstraße	14	14	14	14	14	14		14	14	54	14		14	14	14	14
Löttringhauser Straße	16	16	16	16	16	16		16	16	56	16		16	16	16	16
Hombruch Friedhof	17	17	17	17	17	17		17	17	57	17		17	17	17	17
Veteranenstraße	18	18	18	18	18	18		18	18	58	18		18	18	18	18
Grottenbachstraße	19	19	19	19	19	19		19	19	59	19		19	19	19	19
Menglinghausen	15.21	16.21	17.21	18.21	19.21	20.21		6.21	7.21	8.21	9.01		14.21	15.21	16.21	21
Hellenbank	}		}		}			}		9.02	}		}		}	
Krämerbank	15.22	16.22	17.22	18.22	19.22	20.22		6.22	7.22	8.22	13.22		14.22	15.22	16.22	24
Am Sturmwald	23	23	23	23	23	23		23	23	23	23		23	23	23	25
Tölckestraße	25	25	25	25	25	25		25	25	25	25		25	25	25	27
Hansmannstraße	27	27	27	27	27	27		27	27	27	27		27	27	27	29
Eichlinghofen H-Bahn	28	28	28	28	28	28		28	28	28	28		28	28	28	30
Eichlinghofen	29	29	29	29	29	29		29	29	29	29		29	29	29	31
Stortsweg	30	30	30	30	30	30		30	30	30	30		30	30	30	32
Hinter Holtein	31	31	31	31	31	31		31	31	31	31		31	31	31	33
Salingen	15.32	16.32	17.32	18.32	19.32	20.32		6.32	7.32	8.32	13.32		14.32	15.32	16.32	17.34

449

**449****samstags****sonn- und feiertags****449****DSW21**
DO-Zoo - Brünninghausen - Hombruch -
Menglinghausen - Eichlinghofen - Salingen

Haltestellen	Abfahrtszeiten															
Zoo	18.05	19.05	20.05	21.05		9.54	10.54	11.54	12.54	13.54	14.54	15.54	16.54	17.54	18.54	19.54
Seniorenheim	06	06	06	06		55	55	55	55	55	55	55	55	55	55	55
Mergelteichstraße/Zoo	08	08	08	08		57	57	57	57	57	57	57	57	57	57	57
Brünninghausen	09	09	09	09		58	58	58	58	58	58	58	58	58	58	58
Brünninghausen Betriebshof	10	10	10	21.10		9.23	59	59	59	59	59	59	59	59	59	19.59
Renninghausen	11	11	11			24	10.00	11.00	12.00	13.00	14.00	15.00	16.00	17.00	18.00	19.00
Reichenberger Straße	12	12	12			25	01	01	01	01	01	01	01	01	01	01
Gablonzstraße	14	14	14			26	02	02	02	02	02	02	02	02	02	02
Löttringhauser Straße	16	16	16			27	03	03	03	03	03	03	03	03	03	03
Hombruch Friedhof	17	17	17			28	04	04	04	04	04	04	04	04	04	04
Veteranenstraße	18	18	18			29	05	05	05	05	05	05	05	05	05	05
Grottenbachstraße	19	19	19			30	06	06	06	06	06	06	06	06	06	06
Menglinghausen	21	21	21			32	08	08	08	08	08	08	08	08	08	08
Hellenbank	22	22	22			9.33	09	09	09	09	09	09	09	09	09	09
Krämerbank	24	24	24			10	10	10	10	10	10	10	10	10	10	10
Am Sturmwald	25	25	25			11	11	11	11	11	11	11	11	11	11	11
Tölckestraße	27	27	27			13	13	13	13	13	13	13	13	13	13	13
Hansmannstraße	29	29	29			14	14	14	14	14	14	14	14	14	14	14
Eichlinghofen H-Bahn	30	30	30			15	15	15	15	15	15	15	15	15	15	15
Eichlinghofen	31	31	31			16	16	16	16	16	16	16	16	16	16	16
Stortsweg	32	32	32			17	17	17	17	17	17	17	17	17	17	17
Hinter Höltein	33	33	33			18	18	18	18	18	18	18	18	18	18	18
Salingen	18.34	19.34	20.34			10.19	11.19	12.19	13.19	14.19	15.19	16.19	17.19	18.19	19.19	

449

**449****montags bis freitags**

Haltestellen	Abfahrtszeiten																
Salingen	5.36	6.36	7.06	7.36	X	8.36	X	9.36	X	10.36	X	11.36	X	12.36	X	13.36	20.36
Hinter Holtein	37	37	07	37		37		37		37		37		37		37	37
Stortsweg	38	38	08	38		38		38		38		38		38		38	38
Eichlinghofen	40	40	10	40		40		40		40		40		40		40	40
Eichlinghofen H-Bahn	40	40	10	40		40		40		40		40		40		40	40
Hansmannstraße	41	41	11	41		41		41		41		41		41		41	41
Tölckestraße	43	43	13	43		43		43		43		43		43		43	43
Am Sturmwald	45	45	15	45		45		45		45		45		45		45	45
Krämerbank	5.46	6.46	16	7.46		8.46		9.46		10.46		11.46		12.46		13.46	20.46
Hellenbank	}	}	18	}		9.05	}	10.05	}	11.05	}	12.05	}	13.05	}		}
Menglinghausen	5.47	6.47	19	7.47		8.47	06	9.47	06	10.47	06	11.47	06	12.47	06	13.47	alle 20.47
Grottenbachstraße	50	50	22	50		50	09	50	09	50	09	50	09	50	09	50	60 50
Veteranenstraße	51	51	23	51		51	10	51	10	51	10	51	10	51	10	51	Min. 51
Hombruch Friedhof	52	52	24	52		52	11	52	11	52	11	52	11	52	11	52	52
Löttringhauser Straße	53	53	25	53		53	12	53	12	53	12	53	12	53	12	53	53
Gablonzstraße	54	54	26	54		54	13	54	13	54	13	54	13	54	13	54	54
Reichenberger Straße	56	56	28	56		56	15	56	15	56	15	56	15	56	15	56	56
Renninghausen	57	57	29	57		57	16	57	16	57	16	57	16	57	16	57	57
Brünninghausen Betriebshof	58	58	30	58	8.38	58	17	58	17	58	17	58	17	58	17	58	58
Brünninghausen	59	59	31	59	39	59	18	59	18	59	18	59	18	59	18	59	59
Mergelteichstraße	6.00	7.00	32	8.00	40	9.00	19	10.00	19	11.00	19	12.00	19	13.00	19	14.00	21.00
Seniorenheim	01	01	33	01	41	01	20	01	20	01	20	01	20	01	20	01	01
Zoo	6.02	7.02	7.34	8.02	8.42	9.02	9.21	10.02	10.21	11.02	11.21	12.02	12.21	13.02	13.21	14.02	21.02

X = fährt an Markttagen in Hombruch

449
DSW21
DO-Salingen - Eichlinghofen -
Menglinghausen - Hombruch -
Brünninghausen - Zoo
449

**449****samstags****449**
DSW21
DO-Sailingen - Eichlinghofen -
Menglinghausen - Hombruch -
Brünninghausen - Zoo


Haltestellen	Abfahrtszeiten															
Sailingen	6.36	7.36	8.36	9.36	10.36	11.36		13.36		18.36	19.36	20.36				
Hinter Holtein	37	37	37	37	37	37		37		37	37	37				
Stortsweg	38	38	38	38	38	38		38		38	38	38				
Eichlinghofen	40	40	40	40	40	40		40		40	40	40				
Eichlinghofen H-Bahn	40	40	40	40	40	40		40		40	40	40				
Hansmannstraße	41	41	41	41	41	41		41		41	41	41				
Tölckestraße	43	43	43	43	43	43		43		43	43	43				
Am Sturmwald	45	45	45	45	45	45		45		45	45	45				
Krämerbank	6.46	7.46	8.46	9.46	10.46	11.46		13.46		18.46	19.46	20.46				
Hellenbank	}	}	}	9.05	}	10.05	}	11.05	}	13.05	}	}				
Menglinghausen	6.47	7.47	8.47	06	9.47	06	10.47	06	11.47	usw.	06	13.47	alle	18.47	19.47	20.47
Grottenbachstraße	50	50	50	09	50	09	50	09	50	bis	09	50	60	50	50	50
Veteranenstraße	51	51	51	10	51	10	51	10	51		10	51	Min.	51	51	51
Hombruch Friedhof	52	52	52	11	52	11	52	11	52		11	52		52	52	52
Löttringhauser Straße	53	53	53	12	53	12	53	12	53		12	53		53	53	53
Gablonzstraße	54	54	54	13	54	13	54	13	54		13	54		54	54	54
Reichenberger Straße	56	56	56	15	56	15	56	15	56		15	56		56	56	56
Renninghausen	57	57	57	16	57	16	57	16	57		16	57		57	57	57
Brünninghausen Betriebshof	58	58	8.38	58	17	58	17	58	17	58	17	58		58	58	58
Brünninghausen	59	59	39	59	18	59	18	59	18	59	18	59		59	59	59
Mergelteichstraße	7.00	8.00	40	9.00	19	10.00	19	11.00	19	12.00	19	14.00		19.00	20.00	21.00
Seniorenheim	01	01	41	01	20	01	20	01	20	01	20	01		01	01	01
Zoo	7.02	8.02	8.42	9.02	9.21	10.02	10.21	11.02	11.21	12.02		13.21	14.02	19.02	20.02	21.02

449

**449****sonn- und feiertags**

Haltestellen	Abfahrtszeiten										
Salingen	10.24	11.24	12.24	13.24	14.24	15.24	16.24	17.24	18.24	19.24	
Hinter Holtein	25	25	25	25	25	25	25	25	25	25	
Stortsweg	26	26	26	26	26	26	26	26	26	26	
Eichlinghofen	28	28	28	28	28	28	28	28	28	28	
Eichlinghofen H-Bahn	28	28	28	28	28	28	28	28	28	28	
Hansmannstraße	29	29	29	29	29	29	29	29	29	29	
Tölckestraße	30	30	30	30	30	30	30	30	30	30	
Am Sturmwald	32	32	32	32	32	32	32	32	32	32	
Krämerbank	33	33	33	33	33	33	33	33	33	33	
Hellenbank	9.34	34	34	34	34	34	34	34	34	34	
Menglinghausen	35	35	35	35	35	35	35	35	35	35	
Grottenbachstraße	37	37	37	37	37	37	37	37	37	37	
Veteranenstraße	38	38	38	38	38	38	38	38	38	38	
Hombruch Friedhof	39	39	39	39	39	39	39	39	39	39	
Löttringhauser Straße	40	40	40	40	40	40	40	40	40	40	
Gablonzstraße	41	41	41	41	41	41	41	41	41	41	
Reichenberger Straße	42	42	42	42	42	42	42	42	42	42	
Renninghausen	43	43	43	43	43	43	43	43	43	43	
Brünninghausen Betriebshof	44	44	44	44	44	44	44	44	44	44	
Brünninghausen	45	45	45	45	45	45	45	45	45	45	
Mergelteichstraße	46	46	46	46	46	46	46	46	46	46	
Seniorenheim	47	47	47	47	47	47	47	47	47	47	
Zoo	9.48	10.48	11.48	12.48	13.48	14.48	15.48	16.48	17.48	18.48	19.48

449
DSW21
DO-Salingen - Eichlinghofen -
Menglinghausen - Hombruch -
Brünninghausen - Zoo
449

**450**

Bei Großveranstaltungen kann es zu Fahrplanabweichungen kommen

450**DSW21**
DO-Westfalenhallen - Herdecke Schanze
und zurück**450**

**450****montags bis freitags****450****DSW21
DO-Westfalahallen - Brünninghausen -
Kirchhörde - Herdecke Schanze**

Haltestellen	Abfahrtszeiten																	
Dortmund Westfalahallen																		
- Max-Planck-Gymnasium		4.28	4.48	4.58	5.18	5.28			6.28	6.38	6.48	6.58	7.08	7.18	7.28		9.28	
- Gersdorffstraße		29	49	59	19	29			29	39	49	59	09	19	29		29	
- Brünninghausen		30	50	5.00	20	30			30	40	50	7.00	10	20	30		30	
- Mergelteichstraße/Zoo		32	52	02	22	32			32	42	52	02	12	22	32		32	
- Stargarder Weg	4.02	4.24	34	54	04	24	34		34	44	54	04	14	24	34		34	
- Zillestraße (Bstg 03)	03	25	35	55	05	25	35		35	45	55	05	15	25	35		35	
- Schondellestraße	04	26	36	56	06	26	36		36	46	56	06	16	26	36		36	
- Doldenweg/Kirchhörder Straße	07	29	39	59	09	29	39		39	49	59	09	19	29	39		39	
- Kleiner Floraweg	08	30	40	5.00	10	30	40		40	50	7.00	10	20	30	40		40	
- Wohnstift Augustinum	09	31	41	01	11	31	41	alle	41	51	01	11	21	31	41	alle	41	
- Olpkebach	10	32	42	02	12	32	42	10	42	52	02	12	22	32	42	10	42	
- Dahmsfeldstraße	11	33	43	03	13	33	43	Min.	43	53	03	13	23	33	43	Min.	43	
- Brixener Straße an	12	34	44	04	14	34	44		44	54	04	14	24	34	44		44	
- Brixener Straße ab	4.13	4.35	4.45	5.05	5.15	5.35	5.45		6.45	6.55	7.05	7.15	7.25	7.35	7.45		9.45	
- Weiße Taube	4.14	4.36	4.46	5.06	5.16	5.36	5.46		6.46	6.56	7.06	7.16	7.26	7.36	7.46		9.46	
- DO-Kirchhörde Bf	14	36	46	06	16	36	46		46	56	06	16	26	36	46		46	
- Hohle Eiche	15	37	47	07	17	37	47		47	57	07	17	27	37	47		47	
- Kirchhörde	16	38	48	08	18	38	48		48	58	08	18	28	38	48		48	
- Kirchhörder Straße	18	40	50	10	20	40	50		50	7.00	10	20	30	40	50		50	
- Spissenagelstraße	19	41	51	11	21	41	51		51	01	11	21	31	41	51		51	
- Hellerstraße	4.20	4.42	52	5.12	22	5.42	52		52	7.02	12	22	7.32	42	52		52	
- Schanzenweg			53		23		53	alle	53		13	23		43	53	alle	53	
Herdecke Schanze			54		24		54	30	54		14	24		44	54	30	54	
		4.56		5.26		5.56	Min.	6.56		7.16	7.26		7.46	7.56	Min.	9.56		

450

**450****montags bis freitags****450****DSW21
Kirchhörde - Herdecke Schanze
DO-Westfalahallen - Brünninghausen -**

Haltestellen	Abfahrtszeiten																	
Dortmund Westfalahallen	9.48	9.58	10.18	10.28		12.58	13.08	13.18	13.28		13.58	14.08	14.18	14.28	14.38	14.48	14.58	15.08
- Max-Planck-Gymnasium	49	59	19	29		59	09	19	29		59	09	19	29	39	49	59	09
- Gersdorffstraße	50	10.00	20	30		13.00	10	20	30		14.00	10	20	30	40	50	15.00	10
- Brünninghausen	52	02	22	32		02	12	22	32		02	12	22	32	42	52	02	12
- Mergelteichstraße/Zoo	54	04	24	34		04	14	24	34		04	14	24	34	44	54	04	14
- Stargarder Weg	55	05	25	35		05	15	25	35		05	15	25	35	45	55	05	15
- Zillestraße (Bstg 03)	56	06	26	36		06	16	26	36		06	16	26	36	46	56	06	16
- Schondellestraße	59	09	29	39		09	19	29	39		09	19	29	39	49	59	09	19
- Doldenweg/Kirchhörder Straße	10.00	10	30	40		10	20	30	40		10	20	30	40	50	15.00	10	20
- Kleiner Floraweg	01	11	31	41		11	21	31	41		11	21	31	41	51	01	11	21
- Wohnstift Augustinum	02	12	32	42	usw.	12	22	32	42	alle	12	22	32	42	52	02	12	22
- Olpkebach	03	13	33	43	bis	13	23	33	43	10	13	23	33	43	53	03	13	23
- Dahmsfeldstraße	04	14	34	44		14	24	34	44	Min.	14	24	34	44	54	04	14	24
- Brixener Straße an	10.05	10.15	10.35	10.45		13.15	13.25	13.35	13.45		14.15	14.25	14.35	14.45	14.55	15.05	15.15	15.25
- Brixener Straße ab	10.06	10.16	10.36	10.46		13.16	13.26	13.36	13.46		14.16	14.26	14.36	14.46	14.56	15.06	15.16	15.26
- Weiße Taube	06	16	36	46		16	26	36	46		16	26	36	46	56	06	16	26
- DO-Kirchhörde Bf	07	17	37	47		17	27	37	47		17	27	37	47	57	07	17	27
- Hohle Eiche	08	18	38	48		18	28	38	48		18	28	38	48	58	08	18	28
- Kirchhörde	10	20	40	50		20	30	40	50		20	30	40	50	15.00	10	20	30
- Kirchhörder Straße	11	21	41	51		21	31	41	51		21	31	41	51	01	11	21	31
- Spissenagelstraße	10.12	22	10.42	52		22	13.32	13.42	52		22	14.32	14.42	52	15.02	15.12	22	15.32
- Hellerstraße		23		53		23			53		23			53			23	
- Schanzenweg		24		54		24			54		24			54			24	
Herdecke Schanze		10.26		10.56		13.26			13.56		14.26			14.56			15.26	

450

**450****montags bis freitags****450****DSW21 DO-Westfalahallen - Brünninghausen - Kirchhörde - Herdecke Schanze**

Haltestellen	Abfahrtszeiten												
Dortmund Westfalahallen	15.18	15.28		16.08	16.18	16.28		19.28	19.38	19.48	20.00		0.00
- Max-Planck-Gymnasium	19	29		09	19	29		29	39	49	01		01
- Gersdorffstraße	20	30		10	20	30		30	40	50	02		02
- Brünninghausen	22	32		12	22	32		32	42	52	03		03
- Mergelteichstraße/Zoo	24	34		14	24	34		34	44	54	04		04
- Stargarder Weg	25	35		15	25	35		35	45	55	05		05
- Zillestraße (Bstg 03)	26	36		16	26	36		36	46	56	06		06
- Schondellestraße	29	39		19	29	39		39	49	59	08		08
- Doldenweg/Kirchhörder Straße	30	40		20	30	40		40	50	20.00	09		09
- Kleiner Floraweg	31	41		21	31	41	alle	41	51	01	10		10
- Wohnstift Augustinum	32	42	alle	22	32	42	10	42	52	02	11	alle	11
- Olpkebach	33	43	10	23	33	43	Min.	43	53	03	12	30	12
- Dahmsfeldstraße	34	44	Min.	24	34	44		44	54	04	13	Min.	13
- Brixener Straße an	15.35	15.45		16.25	16.35	16.45		19.45	19.55	20.05	20.14		0.14
- Brixener Straße ab	15.36	15.46		16.26	16.36	16.46		19.46	19.56	20.06	20.14		0.14
- Weiße Taube	36	46		26	36	46		46	56	06	14		14
- DO-Kirchhörde Bf	37	47		27	37	47		47	57	07	15		15
- Hohle Eiche	38	48		28	38	48		48	58	08	16		16
- Kirchhörde	40	50		30	40	50		50	20.00	10	18		18
- Kirchhörder Straße	41	51		31	41	51		51	01	11	19		19
- Spissenagelstraße	15.42	52		32	16.42	52		52	20.02	20.12	20		20
- Hellerstraße		53		33		53	alle	53			21		21
- Schanzenweg		54		34		54	30	54			22		22
Herdecke Schanze		15.56		16.36		16.56	Min.	19.56			20.23		0.23

450

**450****samstags**

Haltestellen	Abfahrtszeiten																	
Dortmund Westfalenhallen			5.30		8.00		8.30		9.00	9.18	9.28	9.48	9.58		12.58	13.18	13.28	13.48
- Max-Planck-Gymnasium			31		01		31		01	19	29	49	59		59	19	29	49
- Gersdorffstraße			32		02		32		02	20	30	50	10.00		13.00	20	30	50
- Brünninghausen			33		03		33		03	22	32	52	02		02	22	32	52
- Mergelteichstraße/Zoo	4.49	5.04	34		04	8.26	34	8.56	04	24	34	54	04		04	24	34	54
- Stargarder Weg	50	05	35		05	27	35	57	05	25	35	55	05		05	25	35	55
- Zillestraße (Bstg 03)	51	06	36		06	28	36	58	06	26	36	56	06		06	26	36	56
- Schondellestraße	53	08	38		08	30	38	9.00	08	29	39	59	09		09	29	39	59
- Doldenweg/Kirchhörder Straße	54	09	39		09	31	39	01	09	30	40	10.00	10		10	30	40	14.00
- Kleiner Floraweg	55	10	40		10	32	40	02	10	31	41	01	11		11	31	41	01
- Wohnstift Augustinum	56	11	41	alle	11	33	41	03	11	32	42	02	12	usw.	12	32	42	02
- Olpkebach	57	12	42	30	12	34	42	04	12	33	43	03	13	bis	13	33	43	03
- Dahmsfeldstraße	58	13	43	Min.	13	35	43	05	13	34	44	04	14		14	34	44	04
- Brixener Straße an	4.59	5.14	5.44		8.14	8.36	8.44	9.06	9.14	9.35	9.45	10.05	10.15		13.15	13.35	13.45	14.05
- Brixener Straße ab	4.59	5.14	5.44		8.14	8.36	8.44	9.06	9.14	9.36	9.46	10.06	10.16		13.16	13.36	13.46	14.06
- Weiße Taube	59	14	44		14	36	44	06	14	36	46	06	16		16	36	46	06
- DO-Kirchhörde Bf	5.00	15	45		15	37	45	07	15	37	47	07	17		17	37	47	07
- Hohle Eiche	01	16	46		16	38	46	08	16	38	48	08	18		18	38	48	08
- Kirchhörde	03	18	48		18	40	48	10	18	40	50	10	20		20	40	50	10
- Kirchhörder Straße	04	19	49		19	41	49	11	19	41	51	11	21		21	41	51	11
- Spissenagelstraße	5.05	20	50		20	8.42	50	9.12	20	9.42	52	10.12	22		22	13.42	52	14.12
- Hellerstraße		21	51		21		51	21			53		23		23		53	
- Schanzenweg		22	52		22		52	22			54		24		24		54	
Herdecke Schanze		5.23	5.53		8.23		8.53		9.23		9.56		10.26		13.26		13.56	

450**DSW21**
DO-Westfalenhallen - Brünninghausen -
Kirchhörde - Herdecke Schanze**450**

**450****samstags****450****DSW21
Kirchhörde - Herdecke Schanze****450**

Haltestellen	Abfahrtszeiten													
Dortmund Westfalenhallen	13.58	14.18	14.28	14.48	14.58	15.18	15.28	15.48		19.48	20.00	20.15	20.30	0.00
- Max-Planck-Gymnasium	59	19	29	49	59	19	29	49		49	01	16	31	01
- Gersdorffstraße	14.00	20	30	50	15.00	20	30	50		50	02	17	32	02
- Brünninghausen	02	22	32	52	02	22	32	52		52	03	18	33	03
- Mergelteichstraße/Zoo	04	24	34	54	04	24	34	54		54	04	19	34	04
- Stargarder Weg	05	25	35	55	05	25	35	55		55	05	20	35	05
- Zillestraße (Bstg 03)	06	26	36	56	06	26	36	56		56	06	21	36	06
- Schondellestraße	09	29	39	59	09	29	39	59		59	08	23	38	08
- Doldenweg/Kirchhörder Straße	10	30	40	15.00	10	30	40	16.00		20.00	09	24	39	09
- Kleiner Floraweg	11	31	41	01	11	31	41	01		01	10	25	40	10
- Wohnstift Augustinum	12	32	42	02	12	32	42	02	usw.	02	11	26	41	alle
- Olpkebach	13	33	43	03	13	33	43	03	bis	03	12	27	42	30
- Dahmsfeldstraße	14	34	44	04	14	34	44	04		04	13	28	43	Min.
- Brixener Straße an	14.15	14.35	14.45	15.05	15.15	15.35	15.45	16.05		20.05	20.14	20.29	20.44	0.14
- Brixener Straße ab	14.16	14.36	14.46	15.06	15.16	15.36	15.46	16.06		20.06	20.14	20.29	20.44	0.14
- Weiße Taube	16	36	46	06	16	36	46	06		06	14	29	44	14
- DO-Kirchhörde Bf	17	37	47	07	17	37	47	07		07	15	30	45	15
- Hohle Eiche	18	38	48	08	18	38	48	08		08	16	31	46	16
- Kirchhörde	20	40	50	10	20	40	50	10		10	18	33	48	18
- Kirchhörder Straße	21	41	51	11	21	41	51	11		11	19	34	49	19
- Spissenagelstraße	22	14.42	52	15.12	22	15.42	52	16.12		20.12	20	20.35	50	20
- Hellerstraße	23		53		23		53				21		51	21
- Schanzenweg	24		54		24		54				22		52	22
Herdecke Schanze	14.26		14.56		15.26		15.56				20.23		20.53	0.23

**450****sonn- und feiertags**

Haltestellen	Abfahrtszeiten																	
Dortmund Westfalenhallen	8.30	9.00	9.30	10.00	10.30	11.00	11.30	12.00		20.00	20.30	21.00	21.30	22.00	22.30	23.00	23.30	0.00
- Max-Planck-Gymnasium	31	01	31	01	31	01	31	01		01	31	01	31	01	31	01	31	01
- Gersdorffstraße	32	02	32	02	32	02	32	02		02	32	02	32	02	32	02	32	02
- Brünninghausen	33	03	33	03	33	03	33	03		03	33	03	33	03	33	03	33	03
- Mergelteichstraße/Zoo	34	04	34	04	34	04	34	04		04	34	04	34	04	34	04	34	04
- Stargarder Weg	35	05	35	05	35	05	35	05		05	35	05	35	05	35	05	35	05
- Zillestraße (Bstg 03)	36	06	36	06	36	06	36	06		06	36	06	36	06	36	06	36	06
- Schondellestraße	38	08	38	08	38	08	38	08		08	38	08	38	08	38	08	38	08
- Doldenweg/Kirchhörder Straße	39	09	39	09	39	09	39	09		09	39	09	39	09	39	09	39	09
- Kleiner Floraweg	40	10	40	10	40	10	40	10	alle	10	40	10	40	10	40	10	40	10
- Wohnstift Augustinum	41	11	41	11	41	11	41	11	30	11	41	11	41	11	41	11	41	11
- Olpkebach	42	12	42	12	42	12	42	12	Min.	12	42	12	42	12	42	12	42	12
- Dahmsfeldstraße	43	13	43	13	43	13	43	13		13	43	13	43	13	43	13	43	13
- Brixener Straße an	8.44	9.14	9.44	10.14	10.44	11.14	11.44	12.14		20.14	20.44	21.14	21.44	22.14	22.44	23.14	23.44	0.14
- Brixener Straße ab	8.44	9.14	9.44	10.14	10.44	11.14	11.44	12.14		20.14	20.44	21.14	21.44	22.14	22.44	23.14	23.44	0.14
- Weiße Taube	44	14	44	14	44	14	44	14		14	44	14	44	14	44	14	44	14
- DO-Kirchhörde Bf	45	15	45	15	45	15	45	15		15	45	15	45	15	45	15	45	15
- Hohle Eiche	46	16	46	16	46	16	46	16		16	46	16	46	16	46	16	46	16
- Kirchhörde	48	18	48	18	48	18	48	18		18	48	18	48	18	48	18	48	18
- Kirchhörder Straße	49	19	49	19	49	19	49	19		19	49	19	49	19	49	19	49	19
- Spissenagelstraße	8.50	20	9.50	20	10.50	20	11.50	20		20	20.50	20	21.50	20	22.50	20	23.50	20
- Hellerstraße		21		21		21		21	alle	21		21		21		21		21
- Schanzenweg		22		22		22		22	60	22		22		22		22		22
Herdecke Schanze		9.23		10.23		11.23		12.23	Min.	20.23		21.23		22.23		23.23		0.23

450**DSW21
Kirchhörde - Herdecke Schanze
DO-Westfalenhallen - Brünninghausen -****450**

**450****montags bis freitags****450****DSW21
Brünnigghausen - Westfalenhallen**
Herdecke Schanze - DO-Kirchhörde -

Haltestellen	Abfahrtszeiten															
Herdecke Schanze				5.08	alle	7.08			7.28	7.38	7.48			8.08	alle	9.08
Dortmund Schanzenweg				09	30	09			29	39	49			09	30	09
- Hellerstraße				10	Min.	10			30	40	50			10	Min.	10
- Spissenagelstraße	4.21		4.51	11		11	7.21	31	41	51	8.01	11		11		11
- Kirchhörde Straße	22		52	12		12	22	32	42	52	02	12		12		12
- Kirchhörde	24		54	14		14	24	34	44	54	04	14		14		14
- Hohle Eiche	25		55	15		15	25	35	45	55	05	15		15		15
- DO-Kirchhörde Bf	26		56	16		16	26	36	46	56	06	16		16		16
- Weiße Taube	27		57	17		17	27	37	47	57	07	17		17		17
- Brixener Straße	27		57	17		17	27	37	47	57	07	17		17		17
- Dahmsfeldstraße	28		58	18		18	28	38	48	58	08	18		18		18
- Olpkebach	29		59	19		19	29	39	49	59	09	19		19		19
- Wohnstift Augustinum	30		5.00	20		20	30	40	50	8.00	10	20		20		20
- Kleiner Floraweg	31		01	21	alle	21	31	41	51	01	11	21	alle	21		21
- Doldenweg	32		02	22	10	22	32	42	52	02	12	22	10	22		22
- Schondellestraße	33		03	23	Min.	23	33	43	53	03	13	23	Min.	23		23
- Holtbrügge (Bstg 03)	34		04	24		24	34	44	54	04	14	24		24		24
- Zillestraße (Bstg 04)	37		07	27		27	37	47	57	07	17	27		27		27
- Stargarder Weg an	4.38		5.08	5.28		7.28	7.38	7.48	7.58	8.08	8.18	8.28		9.28		9.28
- Stargarder Weg ab	4.39		5.09	5.29		7.29	7.39	7.49	7.59	8.09	8.19	8.29		9.29		9.29
- Mergelteichstraße/Zoo	40		10	30		30	40	50	8.00	10	20	30		30		30
- Brünnigghausen	4.22	42	4.52	12	32	32	42	52	02	12	22	32		32		32
- Gersdorffstraße	24	44	54	14	34	34	44	54	04	14	24	34		34		34
- Max-Planck-Gymnasium	25	45	55	15	35	35	45	55	05	15	25	35		35		35
- Remydamm	26	46	56	16	36	36	46	56	06	16	26	36		36		36
- Westfalenhallen	4.27	4.47	4.57	5.17	5.37	7.37	7.47	7.57	8.07	8.17	8.27	8.37		9.37		9.37

450

**450****montags bis freitags**

Haltestellen	Abfahrtszeiten														
Herdecke Schanze &	9.38	10.08			12.38	alle	13.38		13.58	14.38			15.08		
Dortmund Schanzenweg	39	09			39	30	39		59	39			09		
- Hellerstraße	40	10			40	Min.	40		14.00	40			10		
- Spissenagelstraße	9.21	41	9.51	11	12.21	41	41	13.51	01	41	14.51	15.01	11	15.21	15.31
- Kirchhörde Straße	22	42	52	12	22	42	42	52	02	42	52	02	12	22	32
- Kirchhörde	24	44	54	14	24	44	44	54	04	44	54	04	14	24	34
- Hohle Eiche	25	45	55	15	25	45	45	55	05	45	55	05	15	25	35
- DO-Kirchhörde Bf	26	46	56	16	26	46	46	56	06	46	56	06	16	26	36
- Weiße Taube	27	47	57	17	27	47	47	57	07	47	57	07	17	27	37
- Brixener Straße	27	47	57	17	27	47	47	57	07	47	57	07	17	27	37
- Dahmsfeldstraße	28	48	58	18	28	48	48	58	08	48	58	08	18	28	38
- Olpkebach	29	49	59	19	29	49	49	59	09	alle	49	59	09	19	29
- Wohnstift Augustinum	30	50	10.00	20	usw. bis	30	50	50	14.00	10	10	15.00	10	20	30
- Kleiner Floraweg	31	51	01	21	31	51	alle	51	01	11	Min.	51	01	11	21
- Doldenweg	32	52	02	22	32	52	10	52	02	12	Min.	52	02	12	22
- Schondellestraße	33	53	03	23	33	53	Min.	53	03	13	Min.	53	03	13	23
- Holtbrügge (Bstg 03)	34	54	04	24	34	54		54	04	14		54	04	14	24
- Zillestraße (Bstg 04)	37	57	07	27	37	57		57	07	17		57	07	17	27
- Stargarder Weg an	9.38	9.58	10.08	10.28	12.38	12.58		13.58	14.08	14.18		14.58	15.08	15.18	15.28
- Stargarder Weg ab	9.39	9.59	10.09	10.29	12.39	12.59		13.59	14.09	14.19		14.59	15.09	15.19	15.29
- Mergelteichstraße/Zoo	40	10.00	10	30	40	13.00		14.00	10	20		15.00	10	20	30
- Brünnigghausen	42	02	12	32	42	02		02	12	22		02	12	22	32
- Gersdorffstraße	44	04	14	34	44	04		04	14	24		04	14	24	34
- Max-Planck-Gymnasium	45	05	15	35	45	05		05	15	25		05	15	25	35
- Remydamm U	46	06	16	36	46	06		06	16	26		06	16	26	36
- Westfalenhallen U	9.47	10.07	10.17	10.37	12.47	13.07		14.07	14.17	14.27		15.07	15.17	15.27	15.37

450**DSW21
Brünnigghausen - Westfalenhallen**
Herdecke Schanze - DO-Kirchhörde -**450**

**450****montags bis freitags****450****DSW21
Brünnigghausen - Westfalenhallen**
Herdecke Schanze - DO-Kirchhörde -

Haltestellen	Abfahrtszeiten													
Herdecke Schanze	15.38		16.08		16.48		17.08		17.38	alle	19.38	20.04	23.34	
Dortmund Schanzenweg	39		09		49		09		39	30	39	05	35	
- Hellerstraße	40		10		50		10		40	Min.	40	06	36	
- Spissenagelstraße	41	15.51	16.01	11	51	17.01	11	17.21	17.31	41	41	07	37	
- Kirchhörde Straße	42	52	02	12	52	02	12	22	32	42	42	08	38	
- Kirchhörde	44	54	04	14	54	04	14	24	34	44	44	10	40	
- Hohle Eiche	45	55	05	15	55	05	15	25	35	45	45	11	41	
- DO-Kirchhörde Bf	46	56	06	16	56	06	16	26	36	46	46	12	42	
- Weiße Taube	47	57	07	17	57	07	17	27	37	47	47	13	43	
- Brixener Straße	47	57	07	17	57	07	17	27	37	47	47	13	43	
- Dahmsfeldstraße	48	58	08	18	58	08	18	28	38	48	48	14	44	
- Olpkebach	49	59	09	19	alle	59	09	19	29	39	49	15	alle	45
- Wohnstift Augustinum	50	16.00	10	20	10	17.00	10	20	30	40	50	16	30	46
- Kleiner Floraweg	51	01	11	21	Min.	01	11	21	31	41	51	17	Min.	47
- Doldenweg	52	02	12	22		02	12	22	32	42	52	10	48	
- Schondellestraße	53	03	13	23		03	13	23	33	43	53	Min.	49	
- Holtbrügge (Bstg 03)	54	04	14	24		04	14	24	34	44	54		49	
- Zillestraße (Bstg 04)	57	07	17	27		07	17	27	37	47	57		50	
- Stargarder Weg an	15.58	16.08	16.18	16.28		17.08	17.18	17.28	17.38	17.48	17.58	19.58	20.21	23.51
- Stargarder Weg ab	15.59	16.09	16.19	16.29		17.09	17.19	17.29	17.39	17.49	17.59	19.59	20.21	23.51
- Mergelteichstraße/Zoo	16.00	10	20	30		10	20	30	40	50	18.00	20	22	52
- Brünnigghausen	02	12	22	32		12	22	32	42	52	02	24	54	
- Gersdorffstraße	04	14	24	34		14	24	34	44	54	04	25	55	
- Max-Planck-Gymnasium	05	15	25	35		15	25	35	45	55	05	26	56	
- Remydamm	06	16	26	36		16	26	36	46	56	06	27	57	
- Westfalenhallen	16.07	16.17	16.27	16.37		17.17	17.27	17.37	17.47	17.57	18.07	20.07	20.28	23.58

450

**450****samstags****450****DSW21**
Herdecke Schanze - DO-Kirchhörde -
Brünninghausen - Westfalenhallen

Haltestellen	Abfahrtszeiten										
Herdecke Schanze	5.34	8.34	9.08	9.38		20.04	23.34				
Dortmund Schanzenweg	35	35	09	39		05	35				
- Hellerstraße	36	36	10	40		06	36				
- Spissenagelstraße	5.07	37	37	8.51	11	9.21	41	19.51	07	37	
- Kirchhörde Straße	08	38	38	52	12	22	42	52	08	38	
- Kirchhörde	10	40	40	54	14	24	44	54	10	40	
- Hohle Eiche	11	41	41	55	15	25	45	55	11	41	
- DO-Kirchhörde Bf	12	42	42	56	16	26	46	56	12	42	
- Weiße Taube	13	43	43	57	17	27	47	57	13	43	
- Brixener Straße	13	43	43	57	17	27	47	57	13	43	
- Dahmsfeldstraße	14	44	44	58	18	28	48	58	14	44	
- Olpebach	15	45	alle	45	59	19	29	49	15	alle	45
- Wohnstift Augustinum	16	46	30	46	9.00	20	30	50	16	30	46
- Kleiner Floraweg	17	47	Min.	47	01	21	31	51	17	Min.	47
- Doldenweg	18	48		48	02	22	32	52	18		48
- Schondellestraße	19	49		49	03	23	33	53	19		49
- Holtbrügge (Bstg 03)	19	49		49	04	24	34	54	19		49
- Zillestraße (Bstg 04)	20	50		50	07	27	37	57	20		50
- Stargarder Weg	an 5.21	5.51	8.51	9.08	9.28	9.38	9.58	20.08	20.21	23.51	
- Stargarder Weg	ab 5.21	5.51	8.51	9.09	9.29	9.39	9.59	20.09	20.21	23.51	
- Mergelteichstraße/Zoo	22	52		52	10	30	40	10.00	22		52
- Brünninghausen	24	54		54	12	32	42	02	24		54
- Gersdorffstraße	25	55		55	14	34	44	04	25		55
- Max-Planck-Gymnasium	26	56		56	15	35	45	05	26		56
- Remydamm	27	57		57	16	36	46	06	27		57
- Westfalenhallen	5.28	5.58	8.58	9.17	9.37	9.47	10.07	20.17	20.28	23.58	

450

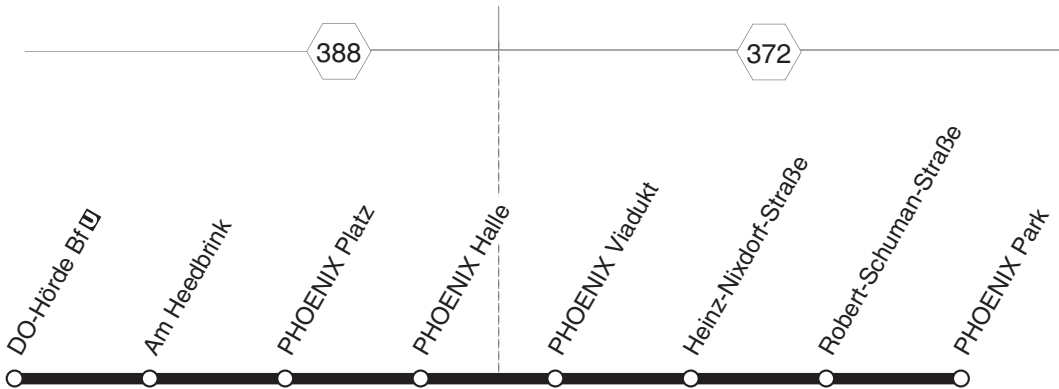
**450****sonn- und feiertags**

Haltestellen	Abfahrtszeiten												
Herdecke Schanze &	8.34	alle	11.34	12.34	13.34	14.34	15.34	alle	23.34				
Dortmund Schanzenweg	35	60	35	35	35	35	35	35	60	35			
- Hellerstraße	36	Min.	36	36	36	36	36	36	Min.	36			
- Spissenagelstraße	8.07	37	37	12.07	37	13.07	37	14.07	37	15.07	37		
- Kirchhörde Straße	08	38	38	08	38	08	38	08	38	08	38		
- Kirchhörde	10	40	40	10	40	10	40	10	40	10	40		
- Hohle Eiche	11	41	41	11	41	11	41	11	41	11	41		
- DO-Kirchhörde Bf	12	42	42	12	42	12	42	12	42	12	42		
- Weiße Taube	13	43	43	13	43	13	43	13	43	13	43		
- Brixener Straße	13	43	43	13	43	13	43	13	43	13	43		
- Dahmsfeldstraße	14	44	44	14	44	14	44	14	44	14	44		
- Olpkebach	15	45	45	15	45	15	45	15	45	15	45		
- Wohnstift Augustinum	16	46	46	16	46	16	46	16	46	16	46		
- Kleiner Floraweg	17	47	alle	47	17	47	17	47	17	47	alle		
- Doldenweg	18	48	30	48	18	48	18	48	18	48	30		
- Schondellestraße	19	49	Min.	49	19	49	19	49	19	49	Min.		
- Holtbrügge (Bstg 03)	19	49	49	19	49	19	49	19	49	19	49		
- Zillestraße (Bstg 04)	20	50	50	20	50	20	50	20	50	20	50		
- Stargarder Weg	an	8.21	8.51	11.51	12.21	12.51	13.21	13.51	14.21	14.51	15.21	15.51	23.51
- Stargarder Weg	ab	8.21	8.51	11.51	12.21	12.51	13.21	13.51	14.21	14.51	15.21	15.51	23.51
- Mergelteichstraße/Zoo	22	52	52	22	52	22	52	22	52	22	52	52	
- Brünninghausen	24	54	54	24	54	24	54	24	54	24	54	54	
- Gersdorffstraße	25	55	55	25	55	25	55	25	55	25	55	55	
- Max-Planck-Gymnasium	26	56	56	26	56	26	56	26	56	26	56	56	
- Remydamm U	27	57	57	27	57	27	57	27	57	27	57	57	
- Westfalenhallen U	8.28	8.58	11.58	12.28	12.58	13.28	13.58	14.28	14.58	15.28	15.58	23.58	

450**DSW21**
Herdecke Schanze - DO-Kirchhörde -
Brünninghausen - Westfalenhallen**450**



451



DSW21
und zurück

DO-Hörde Bf - PHOENIX Park

451



451

451

451



sonn- und feiertags

samstags

montags bis freitags

451



Haltestellen		Abfahrtszeiten							
DO-Hörde Bf (Bstg 4)	ab	6.35		19.05		9.05	17.35	10.05	17.35
Am Heedbrink		36		06		06	36	06	36
PHOENIX Platz		37	alle	07		07	alle	07	alle
PHOENIX Halle		38	30	08		08	30	08	30
PHOENIX Viadukt		38	Min.	08		08	Min.	08	Min.
Heinz-Nixdorf-Straße		39		09		09		09	
Robert-Schuman-Straße		39		09		09		09	
PHOENIX Park		6.40		19.10		9.10	17.40	10.10	17.40

sonn- und feiertags


samstags

montags bis freitags

451



Haltestellen		Abfahrtszeiten							
PHOENIX Park		6.41		19.11		9.11	17.41	10.11	17.41
Robert-Schuman-Straße		42		12		12	42	12	42
Heinz-Nixdorf-Straße		42	alle	12		12	alle	12	alle
PHOENIX Viadukt		43	30	13		13	30	13	30
PHOENIX Halle		43	Min.	13		13	Min.	13	Min.
PHOENIX Platz		44		14		14		14	
Am Heedbrink		45		15		15		15	
DO-Hörde Bf (Bstg 3)		6.46		19.16		9.16	17.46	10.16	17.46

**452****452**

DSW21
 DO-Körne - Funkenburg - Saarlandstraße -
 Kreuzstraße - Hauptbahnhof
 und zurück

452

**452****montags bis freitags****452****DSW21
Kreuzstraße - Hauptbahnhof
DO-Körne - Funkenburg - Saarlandstraße -**

Haltestellen	Abfahrtszeiten											
	A					B						
Geißlerstraße	5.29	5.59	6.29	6.59	7.29	7.45	8.29	8.59	19.29			
Am Rabensmorgen	31	6.01	31	7.01	31	47	31	9.01	31			
Massener Weg	32	02	32	02	32	48	32	02	32			
Im Defdahl	35	05	35	05	35	51	35	05	35			
Windmühlenweg	36	06	36	06	36	52	36	06	36			
DO-Körne West	38	08	38	08	38	54	38	08	38			
Kurze Reihe	39	09	39	09	39	55	39	09	39			
Am Zehnthof	42	12	6.42	12	7.42	58	8.42	12	19.42			
Wormsstraße	43	13		13		59		13				
Kasseler Straße	46	16		16		8.02		16				
Lenteninsel	49	19	6.49	19	05		8.49	19	18.49			
Eisenacher Straße	50	20	50	20	06	7.48	50	20	50			
Güntherstraße	52	22	52	22	08	50	52	22	52			
Funkenburg	55	25	55	25	11	53	55	25	55			
Bismarckstraße	56	26	56	26	12	54	56	26	56			
Moltkestraße	57	27	57	27	13	55	57	27	usw.	57		
Heiliger Weg	59	29	59	29	15	57	59	29	bis	59		
Hainallee	6.03	33	7.03	33	19	8.01	9.03	33	19.03			
Südbad	04	34	04	34	20	02	04	34	04			
Chemnitzer Straße	05	35	05	35	21	03	05	35	05			
Saarlandstraße	06	36	06	36	22	04	06	36	06			
Vinckeplatz	08	38	08	38	24	06	08	38	08			
Kreuzstraße	5.40	10	40	10	40	26	08	10	40	10	19.47	23.17
Leibniz-Gymnasium	42	12	42	12	42	28	10	12	42	12	48	18
Kuithanstraße	43	13	43	13	43	29	11	13	43	13	49	19
Neuer Graben	45	15	45	15	45	31	13	15	45	15	51	21
DO-West	46	16	46	16	46	32	14	16	46	16	52	alle 22
Albrechtstraße	47	17	47	17	47	33	15	17	47	17	53	30 23
Westpark	48	18	48	18	48	34	16	18	48	18	54	Min. 24
Unionstraße	49	19	49	19	49	35	17	19	49	19	55	25
Westentor	51	21	51	21	51	37	19	21	51	21	56	26
Brinkhoffstraße	54	24	54	24	54	40	22	24	54	24	58	28
Dortmund Hbf	5.56	6.26	6.56	7.26	7.56	8.42	8.24	9.26	9.56	19.26	19.59	23.29

A = fährt an Schultagen, fährt über Europaschule **B** = fährt ab der Haltestelle Lüneburger Straße über die Haltestelle Inselstraße

452

**452****samstags**

Haltestellen	Abfahrtszeiten															
Geißlerstraße											8.29	8.59	17.59	18.29	19.29	
Am Rabensmorgen											31	9.01	18.01	31	31	
Massener Weg											32	02	02	32	32	
Im Defdahl											35	05	05	35	35	
Windmühlenweg											36	06	06	36	36	
DO-Körne West											38	08	08	38	38	
Kurze Reihe											39	09	09	39	39	
Am Zehnthof											8.42	12	12	18.42	19.42	
Wormsstraße												13				
Kasseler Straße												16				
Lenteninsel											8.49	19	17.49	19	18.49	
Eisenacher Straße												50	50	20	50	
Güntherstraße												52	52	22	52	
Funkenburg											8.25	55	55	25	55	
Bismarckstraße											26	56	56	26	56	
Moltkestraße											27	57	57	27	57	
Heiliger Weg											29	59	59	29	59	
Hainallee											33	9.03	33	18.03	33	19.03
Südbad											34	04	04	34	04	
Chemnitzer Straße											35	05	05	35	05	
Saarlandstraße											36	06	06	36	06	
Vinckeplatz											38	08	08	38	08	
Kreuzstraße	6.47	7.17	8.10	40	10	40	10	40	10	19.47	23.17					
Leibniz-Gymnasium	48	18	12	42	12	42	12	42	12	48	18					
Kuithanstraße	49	19	13	43	13	43	13	43	13	49	19					
Neuer Graben	51	21	15	45	15	45	15	45	15	51	21					
DO-West	52	22	16	46	16	46	16	46	16	52	alle	22				
Albrechtstraße	53	23	17	47	17	47	17	47	17	53	30	23				
Westpark	54	24	18	48	18	48	18	48	18	54	Min.	24				
Unionstraße	55	25	19	49	19	49	19	49	19	55		25				
Westentor	56	26	21	51	21	51	21	51	21	56		26				
Brinkhoffstraße	58	28	24	54	24	54	24	54	24	58		28				
Dortmund Hbf	6.59	7.29	8.26	8.56	9.26	9.56	18.26	18.56	19.26	19.59	23.29					

452**DSW21**
DO-Körne - Funkenburg - Saarlandstraße -
Kreuzstraße - Hauptbahnhof**452**

**452****sonn- und feiertags**

Haltestellen	Abfahrtszeiten															
Geißlerstraße																
Am Rabensmorgen																
Massener Weg																
Im Defdahl																
Windmühlenweg																
DO-Körne West																
Kurze Reihe																
Am Zehnthof																
Wormsstraße																
Kasseler Straße																
Lenteninsel																
Eisenacher Straße																
Güntherstraße																
Funkenburg		11.03	12.03	13.03	14.03	15.03	16.03	17.03	18.03							
Bismarckstraße		04	04	04	04	04	04	04	04							
Moltkestraße		05	05	05	05	05	05	05	05							
Heiliger Weg		06	06	06	06	06	06	06	06							
Hainallee		08	08	08	08	08	08	08	08							
Südbad		09	09	09	09	09	09	09	09							
Chemnitzer Straße		10	10	10	10	10	10	10	10							
Saarlandstraße		11	11	11	11	11	11	11	11							
Vinckeplatz		12	12	12	12	12	12	12	12							
Kreuzstraße	10.14	14	14	14	14	14	14	14	14	19.17	19.47	20.17	20.47	21.17	22.17	23.17
Leibniz-Gymnasium	15	15	15	15	15	15	15	15	15	18	48	18	48	18	18	18
Kuithanstraße	16	16	16	16	16	16	16	16	16	19	49	19	49	19	19	19
Neuer Graben	18	18	18	18	18	18	18	18	18	21	51	21	51	21	21	21
DO-West	19	19	19	19	19	19	19	19	19	22	52	22	52	22	22	22
Albrechtstraße	20	20	20	20	20	20	20	20	20	23	53	23	53	23	23	23
Westpark	21	21	21	21	21	21	21	21	21	24	54	24	54	24	24	24
Unionstraße	22	22	22	22	22	22	22	22	22	25	55	25	55	25	25	25
Westentor	23	23	23	23	23	23	23	23	23	26	56	26	56	26	26	26
Brinkhoffstraße	25	25	25	25	25	25	25	25	25	28	58	28	58	28	28	28
Dortmund Hbf	10.27	11.27	12.27	13.27	14.27	15.27	16.27	17.27	18.27	19.29	19.59	20.29	20.59	21.29	22.29	23.29

452**DSW21**
DO-Körne - Funkenburg - Saarlandstraße -
Kreuzstraße - Hauptbahnhof**452**

**452****montags bis freitags**

Haltestellen	Abfahrtszeiten										
Dortmund Hbf	6.02	6.32	7.02	7.32	8.02	19.02	19.30	20.00		22.30	23.00
Brinkhoffstraße	05	35	05	35	05	05	32	02		32	02
Westentor	07	37	07	37	07	07	33	03		33	03
Unionstraße	09	39	09	39	09	09	34	04		34	04
Westpark	10	40	10	40	10	10	35	05	alle	35	05
DO-West	12	42	12	42	12	12	37	07	30	37	07
Neuer Graben	13	43	13	43	13	13	38	08	Min.	38	08
Kuithanstraße	15	45	15	45	15	15	40	10		40	10
Leibniz-Gymnasium	16	46	16	46	16	16	41	11		41	11
Kreuzstraße	18	48	18	48	18	18	42	12		42	12
Vinckeplatz	19	49	19	49	19	19	19.43	20.13		22.43	23.13
Saarlandstraße	21	51	21	51	21	21					
Südbad	23	53	23	53	23	23					
Hainallee	25	55	25	55	25	25					
Heiliger Weg	28	58	28	58	28	28					
Moltkestraße	29	59	29	59	29	usw.	29				
Bismarckstraße	30	7.00	30	8.00	30	bis	30				
Düsseldorfer Straße	30	00	30	00	30		30				
Von der Goltz Straße	31	01	31	01	31		31				
Funkenburg	34	04	34	04	34		34				
Heimbastraße	36	06	36	06	36		36				
Eisenacher Straße	37	07	37	07	37		37				
Lenteninsel	38	7.08	38	8.08	38		38				
Kasseler Straße	40		7.40		40		40				
Alte Straße	41				41		41				
Wormsstraße	42				42		42				
Am Zehnthof	6.15	45	7.15	7.35	8.15		45			45	
Kurze Reihe	17	47	17	37	17		47			47	
DO-Körne West	18	48	18	38	18		48			48	
Tucholskystraße	19	49	19	39	19		49			49	
Windmühlenweg	20	50	20	40	20		50			50	
Im Defdahl	22	52	22	42	22		52			52	
Gefßerstraße	6.24	6.54	7.24	7.44	8.24	8.54	19.54				

452**DSW21
Saarlandstraße - Funkenburg - Körne
DO-Hauptbahnhof - Kreuzstraße -****452**

**452****samstags**

Haltestellen	Abfahrtszeiten									
Dortmund Hbf	7.00	8.02	8.32		19.02	19.30	20.00		22.30	23.00
Brinkhoffstraße	02	05	35		05	32	02		32	02
Westentor	03	07	37		07	33	03		33	03
Unionstraße	04	09	39		09	34	04		34	04
Westpark	05	10	40		10	35	05	alle	35	05
DO-West	07	12	42		12	37	07	30	37	07
Neuer Graben	08	13	43		13	38	08	Min.	38	08
Kuithanstraße	10	15	45		15	40	10		40	10
Leibniz-Gymnasium	11	16	46		16	41	11		41	11
Kreuzstraße	12	18	48		18	42	12		42	12
Vinckeplatz	7.13	19	49		19	19.43	20.13		22.43	23.13
Saarlandstraße		21	51		21					
Südbad		23	53		23					
Hainallee		25	55		25					
Heiliger Weg		28	58		28					
Moltkestraße		29	59	usw.	29					
Bismarckstraße		30	9.00	bis	30					
Düsseldorfer Straße		30	00		30					
Von der Goltz Straße		31	01		31					
Funkenburg		34	04		34					
Heimbastraße		36	06		36					
Eisenacher Straße		37	07		37					
Lenteninsel		38	9.08		38					
Kasseler Straße		40			40					
Alte Straße		41			41					
Wormsstraße		42			42					
Am Zehnthof		45	9.15		45					
Kurze Reihe		47	17		47					
DO-Körne West		48	18		48					
Tucholskystraße		49	19		49					
Windmühlenweg		50	20		50					
Im Defdahl		52	22		52					
Gefßerstraße		8.54	9.24		19.54					

452**DSW21
Saarlandstraße - Funkenburg - Körne
DO-Hauptbahnhof - Kreuzstraße -****452**

**452****sonn- und feiertags****452****DSW21
Saarlandstraße - Funkenburg - Körne**

Haltestellen	Abfahrtszeiten																	
	X	X	X	X	X	X	X	X	X	X								
Dortmund Hbf	10.00	11.00	12.00	13.00	14.00	15.00	16.00	17.00	18.00	19.00	19.30	20.00	20.30	21.00	22.00	23.00		
Brinkhoffstraße	02	02	02	02	02	02	02	02	02	02	02	32	02	32	02	02	02	
Westentor	03	03	03	03	03	03	03	03	03	03	03	33	03	33	03	03	03	
Unionstraße	05	05	05	05	05	05	05	05	05	05	04	34	04	34	04	04	04	
Westpark	06	06	06	06	06	06	06	06	06	06	05	35	05	35	05	05	05	
DO-West	08	08	08	08	08	08	08	08	08	08	07	37	07	37	07	07	07	
Neuer Graben	09	09	09	09	09	09	09	09	09	09	08	38	08	38	08	08	08	
Kuithanstraße	11	11	11	11	11	11	11	11	11	11	10	40	10	40	10	10	10	
Leibniz-Gymnasium	12	12	12	12	12	12	12	12	12	12	11	41	11	41	11	11	11	
Kreuzstraße	13	13	13	13	13	13	13	13	13	13	12	42	12	42	12	12	12	
Vinckeplatz	14	14	14	14	14	14	14	14	14	14	19.13	19.43	20.13	20.43	21.13	22.13	23.13	
Saarlandstraße	16	16	16	16	16	16	16	16	16	16								
Südbad	18	18	18	18	18	18	18	18	18	18								
Hainallee	19	19	19	19	19	19	19	19	19	19								
Heiliger Weg	21	21	21	21	21	21	21	21	21	21								
Moltkestraße	22	22	22	22	22	22	22	22	22	22								
Bismarckstraße	23	23	23	23	23	23	23	23	23	23								
Düsseldorfer Straße	23	23	23	23	23	23	23	23	23	23								
Von der Goltz Straße	24	24	24	24	24	24	24	24	24	24								
Funkenburg	10.25	11.25	12.25	13.25	14.25	15.25	16.25	17.25	18.25									
Heimbastraße																		
Eisenacher Straße																		
Lentensinsel																		
Kasseler Straße																		
Alte Straße																		
Wormsstraße																		
Am Zehnhof																		
Kurze Reihe																		
DO-Körne West																		
Tucholskystraße																		
Windmühlenweg																		
Im Defdahl																		
Gefßerstraße																		

X = fährt als Linie 452 weiter in Richtung Dortmund Hbf

452

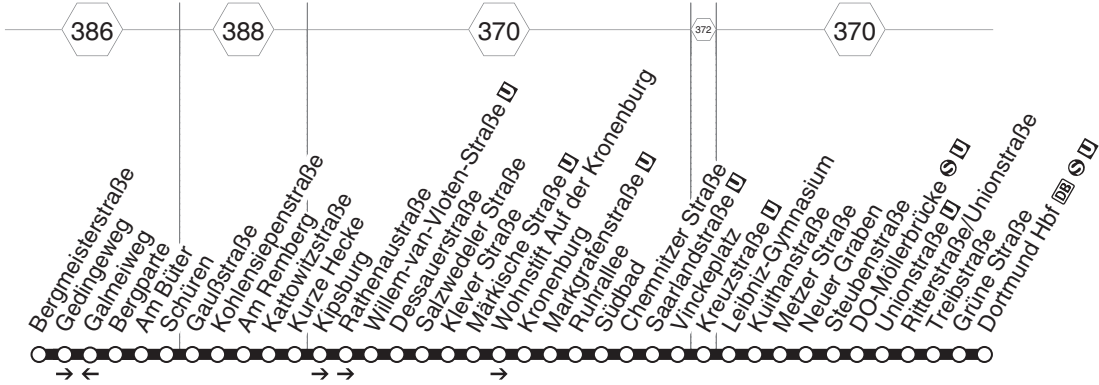


453

DSW21
DO-Schüren - Märkische Straße -
Saarlandstraße - Kreuzstraße -
Hauptbahnhof
und zurück



453



**453**

montags bis freitags

samstags

sonn- und feiertags →

Haltestellen	Abfahrtszeiten								
Bergmeisterstraße	6.18	19.18	7.18	7.48	19.18	8.18	18.18		
Gedingeweg	19	19	19	49	19	19	19		
Bergparke	20	20	20	50	20	20	20		
Am Büter	21	21	21	51	21	21	21		
Schüren (Bstg 01)	22	22	22	52	22	22	22		
Gaußstraße	23	23	23	53	23	23	23		
Kohlensiepenstraße	24	24	24	54	24	24	24		
Am Remberg	25	25	25	55	25	25	25		
Kattowitzstraße	26	26	26	56	26	26	26		
Kurze Hecke	27	27	27	57	27	27	27		
Rathenaustraße	29	29	28	59	29	28	28		
Willem-van-Vloten-Straße	30	30	29	8.00	30	29	29		
Klewer Straße	34	34	32	04	34	32	32		
Märkische Straße	35	35	33	05	35	33	33		
Wohnstift Auf der Kronenburg	36	alle	34	06	alle	34	alle	34	
Kronenburg	38	30	35	08	30	35	60	35	
Markgrafenstraße	6.40	19.40	7.36	8.10	19.40	8.36	Min.	18.36	
Markgrafenstraße	6.43	19.43	7.36	8.13	19.43	8.36	18.36		
Ruhrallee	44	44	37	14	44	37	37		
Südbad	46	46	39	16	46	39	39		
Chemnitzer Straße	47	47	40	17	47	40	40		
Saarlandstraße	48	48	41	18	48	41	41		
Vinckeplatz	50	50	42	20	50	42	42		
Leibniz-Gymnasium	54	54	45	24	54	45	45		
Kuithanstraße	55	55	46	25	55	46	46		
Neuer Graben	57	57	48	27	57	48	48		
Steubenstraße	58	58	49	28	58	49	49		
DO-Möllerbrücke	7.01	20.01	51	31	20.01	51	51		
Unionstraße	03	03	52	33	03	52	52		
Ritterstraße/Unionstraße	05	05	54	35	05	54	54		
Treibstraße	07	07	55	37	07	55	55		
Dortmund Hbf	7.10	20.10	7.58	8.40	20.10	8.58	18.58		

453
DSW21
DO-Schüren - Märkische Straße -
Saarlandstraße - Kreuzstraße -
Hauptbahnhof
453

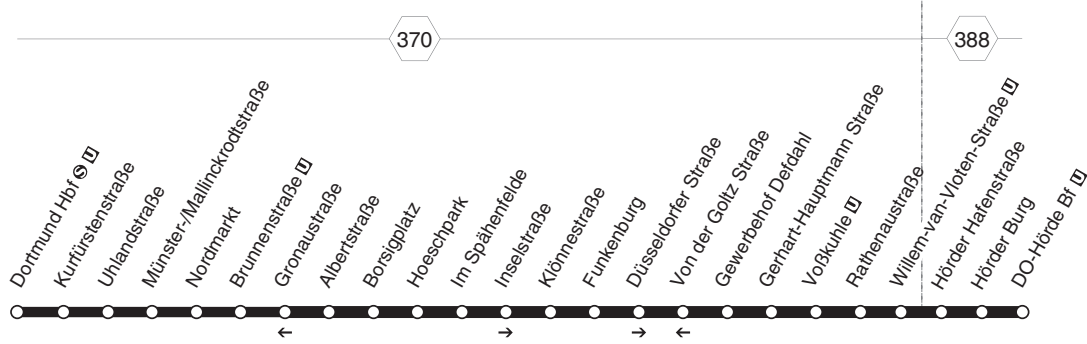
**453****montags bis freitags****samstags****sonn- und feiertags**

Haltestellen	Abfahrtszeiten									
Dortmund Hbf	6.20	19.50	6.29	7.29	8.20	19.50	8.29	17.29	18.29	
Treibstraße	23	53	32	32	23	53	32	32	32	
Ritterstraße/Unionstraße	26	56	34	34	26	56	34	34	34	
Unionstraße	28	58	35	35	28	58	35	35	35	
DO-Möllerbrücke	31	20.01	37	37	31	20.01	37	37	37	
Steubenstraße	33	03	39	39	33	03	39	39	39	
Neuer Graben	34	04	40	40	34	04	40	40	40	
Kuithanstraße	36	06	42	42	36	06	42	42	42	
Leibniz-Gymnasium	37	07	43	43	37	07	43	43	43	
Vinckeplatz	40	10	45	45	40	10	45	45	45	
Saarlandstraße	42	12	47	47	42	12	47	47	47	
Chemnitzer Straße	43	13	48	48	43	13	48	48	48	
Südbad	44	14	49	49	44	14	49	49	49	
Ruhrallee	47	17	51	51	47	17	51	51	51	
Markgrafenstraße an	6.48	alle 20.18	6.52	7.52	8.48	alle 20.18	8.52	alle 17.52	18.52	
Markgrafenstraße ab	6.51	30 20.21	6.52	7.52	8.51	30 20.21	8.52	60 17.52	18.52	
Kronenburg	52	Min. 22	53	53	52	Min. 22	53	Min. 53	53	
Märkische Straße	54	24	55	55	54	24	55	55	18.55	
Klever Straße	55	25	56	56	55	25	56	56		
Dessauerstraße	57	27	58	58	57	27	58	58		
Willem-van-Vloten-Straße an	6.58	20.28	6.59	7.59	8.58	20.28	8.59	17.59		
Willem-van-Vloten-Straße ab	7.02	20.32	7.00	8.00	8.32	9.02	20.32	9.00	18.00	
Kurze Hecke	03	33	01	01	33	03	33	01	01	
Kattowitzstraße	04	34	02	02	34	04	34	02	02	
Am Remberg	06	36	04	04	36	06	36	04	04	
Kohlensiepenstraße	07	37	05	05	37	07	37	05	05	
Gaußstraße	08	38	06	06	38	08	38	06	06	
Schüren (Bstg 02)	09	39	07	07	39	09	39	07	07	
Am Büter	10	40	08	08	40	10	40	08	08	
Bergparte	11	41	09	09	41	11	41	09	09	
Bergmeisterstraße	7.13	20.43	7.11	8.11	8.43	9.13	20.43	9.11	18.11	

453
DSW21
DO-Hauptbahnhof - Kreuzstraße -
Saarlandstraße - Märkische Straße -
Schüren
453



455



455



455

DSW21
DO-Hauptbahnhof - Nordmarkt -
Borsigplatz - Funkenburg - Hörde
und zurück

**455****montags bis freitags**

Haltestellen	Abfahrtszeiten																
			X		X		X		X		X		X				
Dortmund Hbf		5.02	5.12	5.26	5.36	5.57	6.27	6.57	11.57	12.27	12.57	13.27	18.27	18.57	19.30	0.00	
Kurfürstenstraße		03	13	27	37	58	28	58	58	28	58	28	28	58	31	01	
Umlandstraße		04	14	28	38	59	29	59	59	29	59	29	29	59	32	02	
Münster-/Mallinckrodtstraße		06	16	30	40	6.01	31	7.01	12.01	31	13.01	31	31	19.01	33	03	
Nordmarkt		07	17	31	41	02	32	02	02	32	02	32	32	02	34	04	
Brunnenstraße	an	5.09	5.19	5.33	5.43	6.04	6.34	7.04	12.04	12.34	13.04	13.34	18.34	19.04	19.36	0.06	
Brunnenstraße	ab	5.09	5.19	5.33	5.43	6.05	6.35	7.05	12.05	12.35	13.05	13.35	18.35	19.05	19.36	0.06	
Albertstraße		11	21	35	45	07	37	07	07	37	07	37	37	07	38	08	
Borsigplatz		5.13	5.23	5.37	5.47	09	39	09	09	39	09	39	39	09	39	09	
Hoeschpark						11	41	11	11	41	11	41	41	11	41	11	
Im Spähenfelde						12	42	12	12	42	12	42	42	12	42	12	
Inselstraße						13	43	13	alle	13	43	13	43	alle	43	13	
Klönnestraße						14	44	14	30	14	44	14	44	30	44	14	
Funkenburg	an					6.15	6.45	7.15	Min.	12.15	12.45	13.15	13.45	Min.	18.45	19.15	19.44
Funkenburg	ab					6.15	6.45	7.17		12.17	12.47	13.17	13.47		18.47	19.17	19.44
Düsseldorfer Straße						18	48	20	20	50	20	50	50	20	46	16	
Gewerbehof Diefdahl						19	49	21	21	51	21	51	51	21	47	17	
Gerhart-Hauptmann Straße						20	50	22	22	52	22	52	52	22	48	18	
Voßkuhle	an					6.22	6.52	7.24		12.24	12.54	13.24	13.54		18.54	19.24	19.50
Voßkuhle	ab					6.22	6.52	7.25		12.25	12.55	13.25	13.55		18.55	19.25	19.50
Rathenaustraße						23	53	26	26	56	26	56	56	26	51	21	
Willem-van-Floten-Straße						24	54	27	27	57	27	57	57	27	52	22	
Hörder Hafensstraße						25	55	28	28	58	28	58	58	28	53	23	
Hörder Burg						26	56	29	29	59	29	59	59	29	54	24	
DO-Hörde Bf						6.29	6.59	7.32		12.32	13.02	13.32	14.02		19.02	19.32	19.56

X = fährt als Linie 451 weiter in Richtung PHOENIX Park

Weitere Fahrtmöglichkeiten in Richtung Funkenburg/Willem-van-Floten-Straße mit der Linie 456

455**DSW21**
Borsigplatz - Funkenburg - Nordmarkt -**455**

**455****samstags**

Haltestellen		Abfahrtszeiten																
Dortmund Hbf		5.01	5.16	5.31	8.57	9.27	9.57		13.57	14.11	14.27		18.57	19.30	20.00		23.30	0.00
Kurfürstenstraße		02	17	32	58	28	58		58	12	28		58	31	01		31	01
Umlandstraße		03	18	33	59	29	59		59	13	29		59	32	02		32	02
Münster-/Mallinckrodtstraße		04	19	34	9.01	31	10.01		14.01	15	31		19.01	33	03		33	03
Nordmarkt		05	20	35	02	32	02		02	16	32		02	34	04		34	04
Brunnenstraße	an	5.07	5.22	5.37	9.04	9.34	10.04		14.04	14.18	14.34		19.04	19.36	20.06		23.36	0.06
Brunnenstraße	ab	5.07	5.22	5.37	9.05	9.35	10.05		14.05	14.18	14.35		19.05	19.36	20.06		23.36	0.06
Albertstraße		09	24	39	07	37	07		07	20	37		07	38	08		38	08
Borsigplatz		5.10	5.25	5.40	09	39	09		09	14.22	39		09	39	09		39	09
Hoeschpark					11	41	11		11		41		11	41	11		41	11
Im Spähenfelde					12	42	12		12		42		12	42	12		42	12
Inselstraße					13	43	13	alle	13		43	alle	13	43	13	alle	43	13
Klönnestraße					14	44	14	30	14		44	30	14	43	13	30	43	13
Funkenburg	an				9.15	9.45	10.15	Min.	14.15		14.45	Min.	19.15	19.44	20.14	Min.	23.44	0.14
Funkenburg	ab				9.17	9.47	10.17		14.17		14.47		19.17	19.44	20.14		23.44	0.14
Düsseldorfer Straße					20	50	20		20		50		20	46	16		46	16
Gewerbehof Defeldahl					21	51	21		21		51		21	47	17		47	17
Gerhart-Hauptmann Straße					22	52	22		22		52		22	48	18		48	18
Voßkuhle	an				9.24	9.54	10.24		14.24		14.54		19.24	19.50	20.20		23.50	0.20
Voßkuhle	ab				9.25	9.55	10.25		14.25		14.55		19.25	19.50	20.20		23.50	0.20
Rathenaustraße					26	56	26		26		56		26	51	21		51	21
Willem-van-Vloten-Straße					27	57	27		27		57		27	52	22		52	22
Hörder Hafensstraße					28	58	28		28		58		28	53	23		53	23
Hörder Burg					29	59	29		29		59		29	54	24		54	24
DO-Hörde Bf					9.32	10.02	10.32		14.32		15.02		19.32	19.56	20.26		23.56	0.26

Weitere Fahrtmöglichkeiten in Richtung Funkenburg/Willem-van-Vloten-Straße mit der Linie 456

455**DSW21**
Borsigplatz - Funkenburg - Hörde
DO-Hauptbahnhof - Nordmarkt -**455**

**455****sonn- und feiertags****455****DSW21 DO-Hauptbahnhof - Nordmarkt - Borsigplatz - Funkenburg - Hörde**

Haltestellen	Abfahrtszeiten										
	V	V	V	V							
Dortmund Hbf	10.46	11.46	12.46		17.46	18.46	19.00	19.30		23.30	0.00
Kurfürstenstraße	47	47	47		47	47	01	31		31	01
Uhlandstraße	48	48	48		48	48	02	32		32	02
Münster-/Mallinckrodtstraße	49	49	49		49	49	03	33		33	03
Nordmarkt	50	50	50		50	50	04	34		34	04
Brunnenstraße an	10.52	11.52	12.52	alle	17.52	18.52	19.06	19.36		23.36	0.06
Brunnenstraße ab	10.52	11.52	12.52	60	17.52	18.52	19.06	19.36		23.36	0.06
Albertstraße	54	54	54	Min.	54	54	08	38		38	08
Borsigplatz	55	55	55		55	55	09	39		39	09
Hoeschpark	57	57	57		57	57	11	41		41	11
Im Spähenfelde	58	58	58		58	58	12	42		42	12
Inselstraße	59	59	59		59	59	13	43	alle	43	13
Klönnestraße	59	59	59		59	59	13	43	30	43	13
Funkenburg an	11.00	12.00	13.00		18.00	19.00	19.14	19.44	Min.	23.44	0.14
Funkenburg ab							19.14	19.44		23.44	0.14
Düsseldorfer Straße							16	46		46	16
Gewerbehof Defdahl							17	47		47	17
Gerhart-Hauptmann Straße							18	48		48	18
Voßkuhle an							19.20	19.50		23.50	0.20
Voßkuhle ab							19.20	19.50		23.50	0.20
Rathenaustraße							21	51		51	21
Willem-van-Vloten-Straße							22	52		52	22
Hörder Hafensstraße							23	53		53	23
Hörder Burg							24	54		54	24
DO-Hörde Bf							19.26	19.56		23.56	0.26

V = fährt als Linie 452 weiter in Richtung Dortmund Hbf

Weitere Fahrtmöglichkeiten in Richtung Funkenburg/Willem-van-Vloten-Straße mit der Linie 456

455

**455****montags bis freitags****455****DSW21
DO-Hörde - Funkenburg - Borsigplatz -
Nordmarkt - Hauptbahnhof**

Haltestellen		Abfahrtszeiten														
DO-Hörde Bf		5.06	6.06	6.28	6.58	7.23	7.43	8.03	8.28		19.28	20.02		23.32		
Hörder Burg		07	07	29	59	24	44	04	29		29	03		33		
Hörder Hafensstraße		08	08	30	7.00	25	45	05	30		30	04		34		
Willem-van-Floten-Straße		09	09	32	02	27	47	07	32		32	05		35		
Rathenaustraße		10	10	33	03	28	48	08	33		33	06		36		
Voßkuhle		11	11	34	04	29	49	09	34		34	07		37		
Gerhart-Hauptmann Straße		13	13	36	06	31	51	11	36		36	09		39		
Gewerbehof Defdahl		14	14	37	07	32	52	12	37		37	10		40		
Von der Goltz Straße		15	15	38	08	33	53	13	38		38	11		41		
Funkenburg		16	16	41	11	36	56	16	41		41	12		42		
Klönnestraße		17	alle	17	43	13	38	58	18	43	alle	43	13	alle	43	
Im Spähenfelde		18	20	18	44	14	39	59	19	44	30	44	14	30	44	
Hoeschpark		19	Min.	19	46	16	41	8.01	21	46	Min.	46	15	Min.	45	
Borsigplatz	an	5.21	6.21	6.48	7.18	7.43	8.03	8.23	8.48		19.48	20.17		23.47		
Borsigplatz	ab	5.02	5.22	6.22	6.50	7.20	7.45	8.05	8.25	8.50	19.50	20.17		23.47	0.01	0.19
Albertstraße		03	23	23	51	21	46	06	26	51	51	18		48	02	20
Gronastraße		04	24	24	52	22	47	07	27	52	52	19		49	03	21
Brunnenstraße	an	5.05	5.25	6.25	6.53	7.23	7.48	8.08	8.28	8.53	19.53	20.20		23.50	0.04	0.22
Brunnenstraße	ab	5.05	5.25	6.25	6.54	7.24	7.49	8.09	8.29	8.54	19.54	20.20		23.50	0.04	0.22
Nordmarkt		07	27	27	56	26	51	11	31	56	56	22		52	06	24
Münster-/Mallinckrodtsstraße		08	28	28	57	27	52	12	32	57	57	23		53	07	25
Umlandstraße		10	29	29	59	29	54	14	34	59	59	24		54	08	26
Kurfürstenstraße		11	30	30	7.00	30	55	15	35	9.00	20.00	25		55	09	27
Dortmund Hbf		5.12	5.31	6.31	7.01	7.31	7.56	8.16	8.36	9.01	20.01	20.26		23.56	0.10	0.28

Weitere Fahrtmöglichkeiten in Richtung Funkenburg/Dortmund Hbf mit der Linie 456

455

**455****samstags**

Haltestellen	Abfahrtszeiten													
DO-Hörde Bf	8.58	9.28	14.58	15.28	15.58	16.28	19.28	20.02	23.32					
Hörder Burg	59	29	59	29	59	29	29	03	33					
Hörder Hafenstraße	9.00	30	15.00	30	16.00	30	30	04	34					
Willem-van-Vloten-Straße	02	32	02	32	02	32	32	05	35					
Rathenaustraße	03	33	03	33	03	33	33	06	36					
Voßkuhle	04	34	04	34	04	34	34	07	37					
Gerhart-Hauptmann Straße	06	36	06	36	06	36	36	09	39					
Gewerbehof Defdahl	07	37	07	37	07	37	37	10	40					
Von der Goltz Straße	08	38	08	38	08	38	38	11	41					
Funkenburg	11	41	11	41	11	41	41	12	42					
Klönnestraße	13	43	alle	13	43	13	43	alle	43	13	alle	43		
Im Spähenfelde	14	44	30	14	44	14	44	30	44	14	30	44		
Hoeschpark	16	46	Min.	16	46	16	46	Min.	46	15	Min.	45		
Borsigplatz an	9.18	9.48	15.18	15.48	16.18	16.48	19.48	20.17	23.47					
Borsigplatz ab	4.51	9.20	9.50	15.20	15.23	15.50	15.58	16.20	16.50	19.50	20.17	23.47	0.01	0.19
Albertstraße	52	21	51	21	24	51	59	21	51	51	18	48	02	20
Gronastraße	53	22	52	22	25	52	16.00	22	52	52	19	49	03	21
Brunnenstraße	4.54	9.23	9.53	15.23	15.26	15.53	16.01	16.23	16.53	19.53	20.20	23.50	0.04	0.22
Brunnenstraße	4.54	9.24	9.54	15.24	15.26	15.54	16.01	16.24	16.54	19.54	20.20	23.50	0.04	0.22
Nordmarkt	56	26	56	26	28	56	03	26	56	56	22	52	06	24
Münster-/Mallinckrodstraße	57	27	57	27	29	57	04	27	57	57	23	53	07	25
Umlandstraße	59	29	59	29	31	59	06	29	59	59	24	54	08	26
Kurfürstenstraße	5.00	30	10.00	30	32	16.00	07	30	17.00	20.00	25	55	09	27
Dortmund Hbf	5.01	9.31	10.01	15.31	15.33	16.01	16.08	16.31	17.01	20.01	20.26	23.56	0.10	0.28

Weitere Fahrtmöglichkeiten in Richtung Funkenburg/Dortmund Hbf mit der Linie 456

455

DSW21
DO-Hörde - Funkenburg - Borsigplatz -
Nordmarkt - Hauptbahnhof

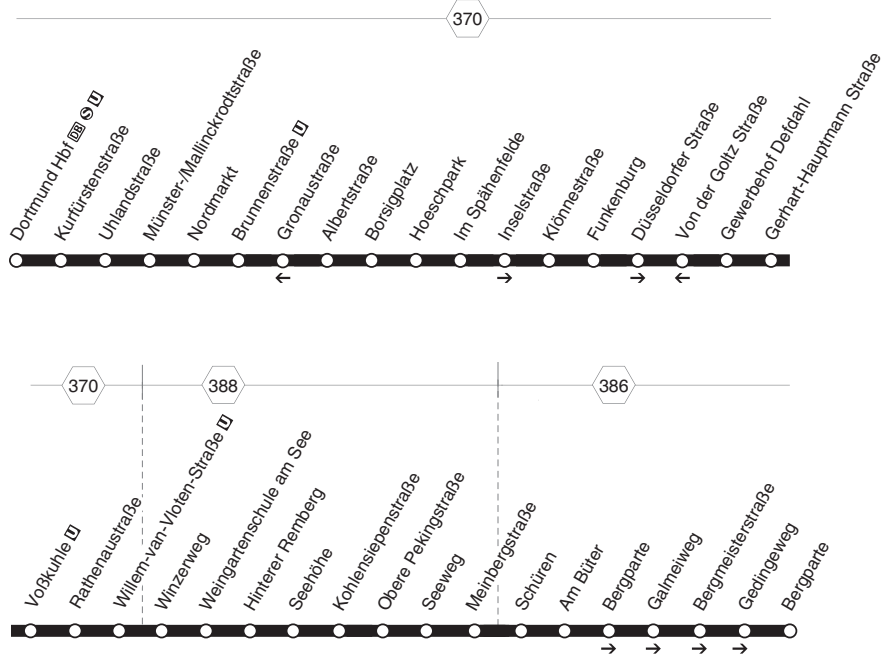
455

**455****sonn- und feiertags**

Haltestellen	Abfahrtszeiten															
DO-Hörde Bf											19.02	23.02	23.32			
Hörder Burg											03	03	33			
Hörder Hafensstraße											04	04	34			
Willem-van-Vloten-Straße											05	05	35			
Rathenaustraße											06	06	36			
Voßkuhle											07	07	37			
Gerhart-Hauptmann Straße											09	09	39			
Gewerbehof Defdahl											10	10	40			
Von der Goltz Straße											11	11	41			
Funkenburg	10.27	11.27	12.27								17.27	18.27	12	12	42	
Klönnestraße	28	28	28								28	28	13	alle	13	43
Im Spähenfelde	29	29	29								29	29	14	30	14	44
Hoeschpark	30	30	30								30	30	15	Min.	15	45
Borsigplatz an	10.32	11.32	12.32								17.32	18.32	19.17		23.17	23.47
Borsigplatz ab	10.32	11.32	12.32								17.32	18.32	19.17		23.17	23.47
Albertstraße	33	33	33	alle							33	33	18		18	48
Gronastraße	34	34	34	60							34	34	19		19	49
Brunnenstraße an	10.35	11.35	12.35	Min.							17.35	18.35	19.20		23.20	23.50
Brunnenstraße ab	10.35	11.35	12.35								17.35	18.35	19.20		23.20	23.50
Nordmarkt	37	37	37								37	37	22		22	52
Münster-/Mallinckrodtstraße	38	38	38								38	38	23		23	53
Umlandstraße	39	39	39								39	39	24		24	54
Kurfürstenstraße	40	40	40								40	40	25		25	55
Dortmund Hbf	10.41	11.41	12.41								17.41	18.41	19.26		23.26	23.56

Weitere Fahrtmöglichkeiten in Richtung Funkenburg/Dortmund Hbf mit der Linie 456

455
DSW21
DO-Hörde - Funkenburg - Borsigplatz -
Nordmarkt - Hauptbahnhof
455

**456****456**

DSW21
**DO-Hauptbahnhof - Nordmarkt - Borsigplatz -
 Funkenburg - Schüren
 und zurück**

**456****montags bis freitags****samstags****456****DSW21
Funkenburg - Schüren
DO-Hauptbahnhof - Nordmarkt - Borsigplatz -****456**

Haltestellen	Abfahrtszeiten															
	X															
Dortmund Hbf	5.16	5.46	6.16	6.42	7.12	19.12	19.42	6.46	7.16	7.46	8.16	8.42	19.12	19.42		
Umlandstraße	18	48	18	44	14	14	44	48	18	48	18	44	14	44		
Münster-/Mallinckrodtstraße	19	50	20	46	16	16	46	50	20	50	20	46	16	46		
Nordmarkt	20	51	21	47	17	17	47	51	21	51	21	47	17	47		
Brunnenstraße	22	53	23	50	20	20	50	53	23	53	23	50	20	50		
Albertstraße	24	55	25	52	22	22	52	55	25	55	25	52	22	52		
Borsigplatz	25	57	27	54	24	24	54	6.57	7.27	7.57	8.27	54	24	54		
Hoeschpark	27	59	29	56	26	26	56					56	26	56		
Im Spähenfelde	28	6.00	30	57	27	27	57					57	27	57		
Inselstraße	29	01	31	58	28	28	58					58	28	58		
Klönnestraße	29	02	32	59	29	29	59					59	29	59		
Funkenburg an	5.30	6.03	6.33	7.00	7.30	19.30	20.00					9.00	19.30	20.00		
Funkenburg ab	5.30	6.03	6.33	7.02	7.32	19.32	20.02					9.02	19.32	20.02		
Düsseldorfer Straße	32	06	36	05	35	35	05					05	35	05		
Gewerbehof Defdahl	33	07	37	06	36	alle 30	36	06					06	alle 30	36	06
Voßkuhle	36	10	40	10	40	40	10					10	30	40	10	
Rathenastraße	37	11	41	11	41	Min.	41	11					11	Min.	41	11
Willem-van-Vloten-Straße	38	12	42	12	42	42	12					12	42	12		
Winzerweg	40	14	44	14	44	44	14					14	44	14		
Hinterer Remberg	42	16	46	16	46	46	16					16	46	16		
Seehöhe	43	17	47	17	47	47	17					17	47	17		
Kohlensiepenstraße	43	18	48	18	48	48	18					18	48	18		
Obere Pekingstraße	44	19	49	19	49	49	19					19	49	19		
Seeweg	46	21	51	21	51	51	21					21	51	21		
Meinbergstraße	47	22	52	22	52	52	22					22	52	22		
Schüren (Bstg 03)	48	23	53	23	53	53	23					23	53	23		
Am Büter	49	24	54	24	54	54	24					24	54	24		
Bergparte	50	25	55	25	55	55	25					25	55	25		
Galmeiweg	51	26	56	26	56	56	26					26	56	26		
Bergmeisterstraße	52	27	57	27	57	57	27					27	57	27		
Gedingeweg	53	28	58	28	58	58	28					28	58	28		
Bergparte	5.54	6.29	6.59	7.29	7.59	19.59	20.29					9.29	19.59	20.29		

X = fährt an schulfreien Tagen bis Bergparte; an Schultagen bis Bergmeisterstraße

Weitere Fahrtmöglichkeiten in Richtung Funkenburg/Willem-van-Vloten-Straße mit der Linie 456

**456****sonn- und feiertags****456****DSW21**
DO-Hauptbahnhof - Nordmarkt - Borsigplatz -
Funkenburg - Schüren

Haltestellen	Abfahrtszeiten									
Dortmund Hbf	9.00	9.30	10.06	10.26	11.06	11.26	12.06		18.06	18.26
Uhlandstraße	02	32	08	28	08	28	08		08	28
Münster-/Mallinckrodstraße	03	33	09	29	09	29	09		09	29
Nordmarkt	04	34	10	30	10	30	10		10	30
Brunnenstraße	06	36	12	32	12	32	12		12	32
Albertstraße	08	38	14	34	14	34	14		14	34
Borsigplatz	9.09	9.39	15	10.35	15	11.35	15		15	18.35
Hoeschpark			17		17		17		17	
Im Spähenfelde			18		18		18		18	
Inselstraße			19		19		19		19	
Klönnestraße			19		19		19		19	
Funkenburg an			10.20		11.20		12.20		18.20	
Funkenburg ab			10.20		11.20		12.20		18.20	
Düsseldorfer Straße			22		22		22		22	
Gewerbehof Defdahl			23		23		23	usw.	23	
Voßkuhle			26		26		26	bis	26	
Rathenaustraße			27		27		27		27	
Willem-van-Vloten-Straße			28		28		28		28	
Winzerweg			30		30		30		30	
Hinterer Remberg			32		32		32		32	
Seehöhe			33		33		33		33	
Kohlensiepenstraße			33		33		33		33	
Obere Pekingstraße			34		34		34		34	
Seeweg			36		36		36		36	
Meinbergstraße			37		37		37		37	
Schüren (Bstg 03)			38		38		38		38	
Am Büter			39		39		39		39	
Bergparte			40		40		40		40	
Galmeiweg			41		41		41		41	
Bergmeisterstraße			42		42		42		42	
Gedingeweg			43		43		43		43	
Bergparte			10.44		11.44		12.44		18.44	

Weitere Fahrtmöglichkeiten in Richtung Funkenburg/Willem-van-Vloten-Straße mit der Linie 455

456

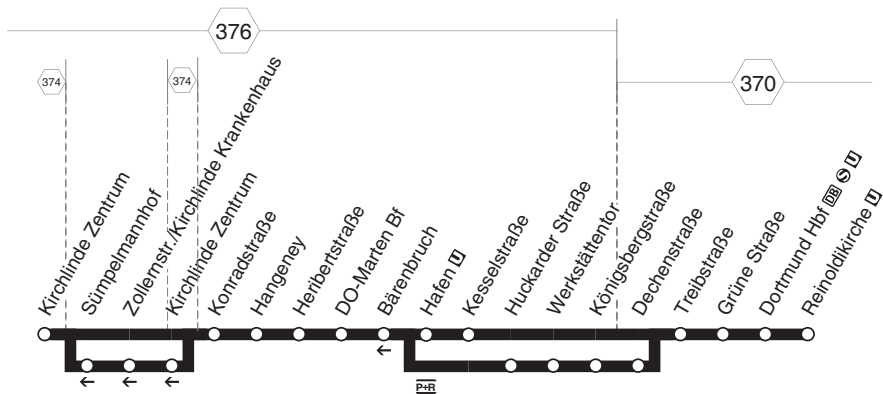
**456****montags bis freitags****samstags****456****DSW21 Nordmarkt - Hauptbahnhof - DO-Schüren - Funkenburg - Borsigplatz -**

Haltestellen	Abfahrtszeiten													
	Ⓚ													
Bergparte	6.04	6.34	7.04	7.24	7.44	8.04		19.34	20.04		8.34	19.34	20.04	
Am Büter	05	35	05	25	45	05		35	05		35	35	05	
Schüren (Bstg 04)	06	36	06	26	46	06		36	06		36	36	06	
Meinbergstraße	07	37	07	27	47	07		37	07		37	37	07	
Seeweg	08	38	08	28	48	08		38	08		38	38	08	
Obere Pekingstraße	10	40	10	30	50	10		40	10		40	40	10	
Kohlensiepenstraße	11	41	11	31	51	11		41	11		41	41	11	
Seehöhe	12	42	12	32	52	12		42	12		42	42	12	
Hinterer Remberg	13	43	13	33	53	13		43	13		43	43	13	
Winzerweg	15	45	15	35	55	15		45	15		45	45	15	
Willem-van-Vloten-Straße U	17	47	17	37	57	17		47	17		47	47	17	
Rathenaustraße	18	48	18	38	58	18		48	18		48	48	18	
Voßkuhle U	19	49	19	39	59	19		49	19		49	49	19	
Gerhart-Hauptmann Straße	21	51	21	41	8.01	21	alle	51	21		51	alle	51	21
Gewerbehof Defdahl	22	52	22	42	02	22	30	52	22		52	30	52	22
Von der Goltz Straße	23	53	23	43	03	23	Min.	53	23		53	Min.	53	23
Funkenburg	26	56	26	46	06	26		56	26		56	56	26	
Klönnestraße	28	58	28	48	08	28		58	28		58	58	28	
Im Spähenfelde	29	59	29	49	09	29		59	29		59	59	29	
Hoeschpark	31	7.01	31	51	11	31		20.01	31		9.01	20.01	31	
Borsigplatz an	6.33	7.03	7.33	7.53	8.13	8.33		20.03	20.33		9.03	20.03	20.33	
Borsigplatz ab	6.35	7.05	7.35	7.55	8.15	8.35		20.05	20.35	6.33	8.33	9.05	20.05	20.35
Albertstraße	36	06	36	56	16	36		06	36	34	34	06	06	36
Gronastraße	37	07	37	57	17	37		07	37	35	35	07	07	37
Brunnenstraße U	39	09	39	59	19	39		09	39	36	alle	36	09	39
Nordmarkt	41	11	41	8.01	21	41		11	41	38	30	38	11	41
Münster-/Mallinckrodtstraße	42	12	42	02	22	42		12	42	39	Min.	39	12	42
Uhlandstraße	44	14	44	04	24	44		14	44	41	41	14	14	44
Kurfürstenstraße	45	15	45	05	25	45		15	45	42	42	15	15	45
Dortmund Hbf DB S U	6.46	7.16	7.46	8.06	8.26	8.46		20.16	20.46	6.43	8.43	9.16	20.16	20.46

Ⓚ = Fahrtbeginn ab Bergmeisterstraße um 07.22 Uhr

Weitere Fahrtmöglichkeiten in Richtung Funkenburg/Dortmund Hbf mit der Linie 455

456

**460**

Keine Anwendung des Kurzstreckentarifs zwischen DO-Marten Bf/Bärenbruch und Hafen/Huckarder Straße

460

DSW21
DO-Kirchlinde - Werkstättenor - Hafen -
Hauptbahnhof - Reinoldikirche
und zurück

460

**460****montags bis freitags**

Haltestellen		Abfahrtszeiten									
Kirchlinde Zentrum	ab	5.23	5.53	12.53	13.13	17.33	17.53	20.13	20.34	21.04	21.34
Konradstraße		25	55	55	15	35	55	15	36	06	36
Hangeney		26	56	56	16	36	56	16	37	07	37
Heribertstraße		27	57	57	17	37	57	17	38	08	38
DO-Marten Bf		5.28	5.58	12.58	18	38	17.58	20.18	20.39	21.09	21.39
Huckarder Straße				alle	23	alle	43	alle			
Königsbergstraße				20	26	20	46	20			
Dechenstraße				Min.	13.27	Min.	17.47	Min.			
Hafen		5.34	6.04	13.04			18.04	20.24	20.45	21.15	21.45
Kesselstraße		35	05	05			05	25	46	16	46
Treibstraße		36	06	06	13.28	17.48	06	26	47	17	47
Grüne Straße		37	07	07	29	49	07	27	48	18	48
Dortmund Hbf		40	10	10	32	52	10	30	51	21	51
Reinoldikirche	an	5.44	6.14	13.14	13.36	17.56	18.14	20.34	20.54	21.24	21.54

**460****samstags****sonn- und feiertags**

Haltestellen		Abfahrtszeiten											
Kirchlinde Zentrum	ab	8.13	19.43	20.04	21.34	8.04	9.34	10.34	11.34	12.34	18.04	19.04	20.04
Konradstraße		15	45	06	36	06	36	36	36	36	06	06	06
Hangeney		16	46	07	37	07	37	37	37	37	07	07	07
Heribertstraße		17	47	08	38	08	38	38	38	38	08	08	08
DO-Marten Bf		8.18	19.48	20.09	21.39	8.09	9.39	10.39	11.39	12.39	18.09	19.09	20.09
Huckarder Straße			alle		alle						alle		
Königsbergstraße			30		30						30		
Dechenstraße			Min.		Min.						Min.		
Hafen		8.24	19.54	20.15	21.45	8.15	9.45	10.45	11.45	12.45	18.15	19.15	20.15
Kesselstraße		25	55	16	46	16	46	46	46	46	16	16	16
Treibstraße		26	56	17	47	17	47	47	47	47	17	17	17
Grüne Straße		27	57	18	48	18	48	48	48	48	18	18	18
Dortmund Hbf		30	20.00	21	51	21	51	51	51	51	21	21	21
Reinoldikirche	an	8.34	20.04	20.24	21.54	8.24	9.54	10.54	11.54	12.54	18.24	19.24	20.24

460**DSW21**
DO-Kirchlinde - Werkstättenor - Hafen -
Hauptbahnhof - Reinoldikirche**460**

**460****montags bis freitags**

Haltestellen		Abfahrtszeiten										
Reinoldikirche	ab	6.20	8.00	8.21		20.01	20.21	20.35	21.05	21.35	22.05	
Dortmund Hbf		23	03	24		04	24	38	08	38	08	
Grüne Straße		26	06	27		07	27	40	10	40	10	
Treibstraße		27	07	8.28		20.08	20.28	20.41	21.11	21.41	22.11	
Dechenstraße		28	08									
Königsbergstraße		29	09									
Werkstättenor		32	12									
Huckarder Straße		6.33	8.13									
Kesselstraße			alle		8.29	alle	20.09	20.29	20.42	21.12	21.42	22.12
Hafen			20		31	20	11	31	43	13	43	13
Bärenbruch		6.38	Min.	8.18	38	Min.	18	38	50	20	50	20
DO-Marten Bf		39		19	39		19	39	51	21	51	21
Heribertstraße		40		20	40		20	40	52	22	52	22
Hangeney		41		21	41		21	41	53	23	53	23
Konradstraße		43		23	43		23	43	55	25	55	25
Kirchlinde Zentrum		45		25	45		25	20.45	56	26	21.56	22.26
Zollerstr./Kirchlinde Krh.		46		26	46		26		57	27		
Sümpelmannhof		47		27	47		27		58	28		
Kirchlinde Zentrum	an	6.48	8.28	8.48		20.28		20.59	21.29			

460**DSW21**
DO-Reinoldikirche - Hauptbahnhof - Hafen -
Werkstättenor - Kirchlinde**460**

**460****samstags****sonn- und feiertags**

Haltestellen		Abfahrtszeiten																	
Reinoldikirche	ab	8.41	19.11	19.35	21.05	21.35	22.05	8.35	12.35	13.05	17.35	18.05	18.35	19.35	20.35				
Dortmund Hbf		44	14	38	08	38	08	38	38	08	38	08	38	38	38				
Grüne Straße		47	17	40	10	40	10	40	40	10	40	10	40	40	40				
Treibstraße		8.48	19.18	19.41	21.11	21.41	22.11	8.41	12.41	13.11	17.41	18.11	18.41	19.41	20.41				
Dechenstraße																			
Königsbergstraße																			
Werkstättenor								alle											
Huckarder Straße								60											
Kesselstraße		8.49	alle	19.19	19.42	alle	21.12	21.42	22.12	8.42	Min.	12.42	13.12	alle	17.42	18.12	18.42	19.42	20.42
Hafen		51	30	21	43	30	13	43	13	43	43	13	30	43	13	43	43	43	43
Bärenbruch		58	Min.	28	50	Min.	20	50	20	50	50	20	Min.	50	20	50	50	50	50
DO-Marten Bf		59		29	51		21	51	21	51	51	21		51	21	51	51	51	51
Heribertstraße		9.00		30	52		22	52	22	52	52	22		52	22	52	52	52	52
Hangeney		01		31	53		23	53	23	53	53	23		53	23	53	53	53	53
Konradstraße		03		33	55		25	55	25	55	55	25		55	25	55	55	55	55
Kirchlinde Zentrum		05		35	56		26	21.56	22.26	8.56		12.56	26	56	18.26	56	56	56	20.56
Zollernstr./Kirchlinde Krh.		06		36	57		27					27		57		57	57		
Sümpelmannhof		07		37	58		28					28		58		58	58		
Kirchlinde Zentrum	an	9.08		19.38	19.59		21.29			13.29		17.59		18.59	19.59				

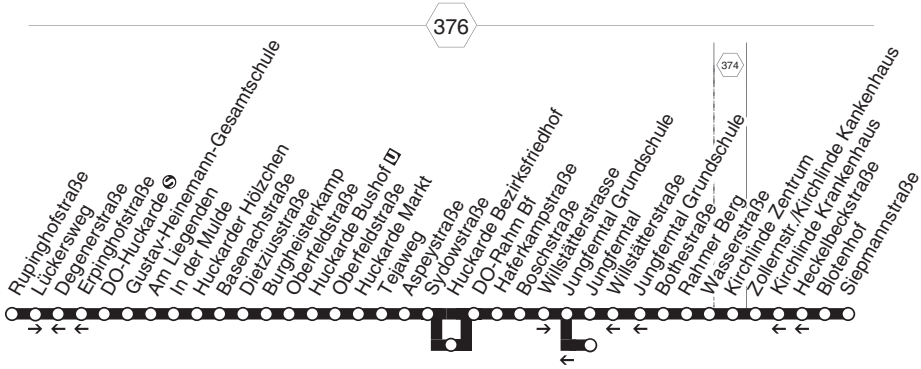
460**DSW21**
DO-Reinoldikirche - Hauptbahnhof - Hafen -
Werkstättenor - Kirchlinde**460**



461

DSW21
DO-Erpinghofsiedlung - Huckarde - Rahm -
Jungferntal - Kirchlinde
und zurück

461



461

**461****montags bis freitags****461****DSW21
Jungferntal - Kirchlinde
DO-Erpinghofsiedlung - Huckarde - Rahm -**

Haltestellen		Abfahrtszeiten															
Rupinghofstraße	ab	6.13	7.13	7.33	8.13	8.33	9.13		16.33	17.13	17.33	18.13	18.33	19.17	19.47	20.17	
Lückersweg		14	14	34	14	34	14		34	14	34	14	34	17	47	17	
DO-Huckarde		15	15	35	15	35	15		35	15	35	15	35	18	48	18	
G.-Heinemann-Gesamtsschule		16	16	36	16	36	16		36	16	36	16	36	19	49	19	
Am Liegenden		17	17	37	17	37	17		37	17	37	17	37	20	50	20	
In der Mulde		18	18	38	18	38	18		38	18	38	18	38	21	51	21	
Huckarder Hölzchen		19	19	39	19	39	19		39	19	39	19	39	22	52	22	
Basenachstraße		20	20	40	20	40	20		40	20	40	20	40	23	53	23	
Dietziusstraße		21	21	41	21	41	21		41	21	41	21	41	24	54	24	
Burgheisterkamp		22	22	42	22	42	22		42	22	42	22	42	24	54	24	
Oberfeldstraße		23	23	43	23	43	23		43	23	43	23	43	25	55	25	
Huckarde Bushof	an	6.24	7.24	7.44	8.24	8.44	9.24		16.44	17.24	17.44	18.24	18.44	19.26	19.56	20.26	
Huckarde Bushof	ab	6.27	7.27		8.27	8.47	9.27		16.47	17.27	17.47	18.27	18.47	19.26	19.56	20.26	
Oberfeldstraße		27	27		27	47	27		47	27	47	27	47	26	56	26	
Huckarde Markt		29	29		29	49	29	usw.	49	29	49	29	49	28	58	28	
Tejaweg		31	31		31	51	31	bis	51	31	51	31	51	29	59	29	
Aspeystraße		32	32		32	52	32		52	32	52	32	52	30	20.00	30	
Sydowstraße		6.33	7.33		8.33	53	33		53	33	53	33	53	31	01	31	
Huckarde Bezirksfriedhof						55	35		55	35	55	35	55	33	03	33	
DO-Rahm Bf		6.34	7.34		8.34	58	38		58	38	58	38	58	35	05	35	
Haferkampstraße		35	35		35	59	39		59	39	59	39	59	36	06	36	
Boschstraße		36	36		36	9.00	40		17.00	40	18.00	40	19.00	37	07	37	
Willstätterstraße		37	37		37	01	41		01	41	01	41	01	38	08	38	
Jungferntal		38	38		38	9.02	42		17.02	42	18.02	42	19.02	39	20.09	39	
Bothestraße		39	39		39		43			43		43		40		40	
Rahmer Berg		40	40		40		44			44		44		41		41	
Wasserstraße		41	41		41		45			45		45		42		42	
Kirchlinde Zentrum	an	6.42	7.42		8.42		9.46		17.46		18.46		19.43		20.43		
Kirchlinde Zentrum	ab	6.42	7.42		8.42		9.47		17.47		18.47		19.43		20.43		
Zollernstr./Kirchlinde Krh.		43	43		43		48			48		48		44		44	
Blotenhof		45	45		45		50			50		50		46		46	
Siepmannstraße	an	6.46	7.46		8.46		9.51		17.51		18.51		19.47		20.47		

461

**461****samstags****sonn- und feiertags****461****DSW21
Jungferntal - Kirchlinde
DO-Erpinghofsiedlung - Huckarde - Rahm -**

Haltestellen		Abfahrtszeiten													
Rupinghofstraße	ab	10.03	15.03	16.03		20.12		9.47	10.47	16.47	17.47	18.47			
Lückersweg		04	04	04		12		47	47	47	47	47			
DO-Huckarde		05	05	05		13		48	48	48	48	48			
G.-Heinemann-Gesamtsschule		06	06	06		14		49	49	49	49	49			
Am Liegenden		07	alle	07		15		50	50	50	50	50			
In der Mulde		08	60	08		16		51	51	51	51	51			
Huckarder Hölzchen		09	Min.	09		17		52	52	52	52	52			
Basenachstraße		10		10		18		53	53	53	53	53			
Dietziusstraße		11		11		19		54	54	54	54	54			
Burgheisterkamp		12		12		19		54	54	54	54	54			
Oberfeldstraße		13		13		20	usw.	55	55	alle	55	55			
Huckarde Bushof	an	10.14	15.14	16.14		20.21		9.56	10.56	60	16.56	17.56			
Huckarde Bushof	ab	9.47	10.17	15.17	15.47	16.17	16.47	19.47	20.26	Min.	16.56	17.56	18.56		
Oberfeldstraße		47	17	17	47	17	47	47	26	56	56	56	56		
Huckarde Markt		49	19	19	49	19	49	49	28	58	58	58	58		
Tejaweg		51	21	21	51	21	51	51	29	59	59	59	59		
Aspeystraße		52	22	22	52	22	52	52	30	10.00	11.00	17.00	18.00	19.00	
Sydowstraße		53	23	23	53	16.23	53	53	20.31	01	01	01	01	01	
Huckarde Bezirksfriedhof		55	25	25	55	55	55	55	55	03	03	03	03	03	
DO-Rahm Bf		58	28	28	58	16.24	58	58	20.32	05	05	05	05	05	
Haferkampstraße		59	29	alle	29	25	59	59	33	06	06	06	06	06	
Boschstraße		10.00	30	30	16.00	26	17.00	20.00	34	07	07	07	07	07	
Willstätterstraße		01	31	Min.	31	01	27	01	35	08	08	08	08	08	
Jungferntal		02	32		32	02	16.28	17.02	20.02	20.36	10.09	11.09	17.09	18.09	19.09
Bothestraße		03	33		33	03									
Rahmer Berg		04	34		34	04									
Wasserstraße		05	35		35	05									
Kirchlinde Zentrum	an	10.06	10.36	15.36	16.06										
Kirchlinde Zentrum	ab	10.06	10.36	15.36	16.06										
Zollernstr./Kirchlinde Krh.		07	37		37	07									
Blotenhof		09	39		39	09									
Siepmannstraße	an	10.10	10.40	15.40	16.10										

461

**461****montags bis freitags****461****DSW21
DO-Kirchlinde - Jungferntal - Rahm -
Huckarde - Erpinghofriedlung**

Haltestellen		Abfahrtszeiten																
Siepmannstraße	ab	6.06	6.26	6.46	7.26	8.26	9.26	16.26	17.26	18.26	19.26							
Heckelbeckstraße		08	28	48	28	28	28	28	28	28	28							
Kirchlinde Krankenhaus		09	29	49	29	29	29	29	29	29	29							
Zollernstr./Kirchlinde Krh.		10	30	50	30	30	30	30	30	30	30							
Kirchlinde Zentrum	an	6.12	6.32	6.52	7.32	8.32	9.32	16.32	17.32	18.32	19.32							
Kirchlinde Zentrum	ab	6.15	6.35	6.55	7.35	8.15	8.35	9.32	16.32	17.32	18.32	19.32						
Wasserstraße		17	37	57	37	17	37	34	34	34	34							
Rahmer Berg		18	38	58	38	18	38	35	35	35	35							
Bothestraße		19	39	59	39	19	39	36	36	36	36							
Jungferntal Grundschule		20	40	7.00	40	20	40	37	37	37	37							
Willstätterstraße		21	41	01	41	21	41	38	38	38	38							
Jungferntal		22	42	02	7.22	42	22	42	9.19	39	39	17.19	39	18.19	39	19.19	39	
Jungferntal Grundschule		23	43	03	23	43	23	43	20	40	40	20	40	20	40	20	40	
Boschstraße		24	44	04	24	44	24	44	21	41	41	21	41	21	41	21	41	
Haferkampstraße		26	46	06	26	46	26	46	23	43	43	23	43	23	43	23	43	
DO-Rahm Bf		6.27	6.47	7.07	7.27	7.47	8.27	8.47	24	44	usw.	44	24	44	24	44	24	44
Huckarde Bezirksfriedhof)))))))	26	46	bis	46	26	46	26	46	26	46
Sydowstraße		6.28	6.48	7.08	7.28	7.48	8.28	8.48	28	48		48	28	48	28	48	28	48
Aspeystraße		29	49	09	29	49	29	49	29	49		49	29	49	29	49	29	49
Tejaweg		30	50	10	30	50	30	50	30	50		50	30	50	30	50	30	50
Huckarde Markt		31	51	11	31	51	31	51	31	51		51	31	51	31	51	31	51
Huckarde Bushof	an	6.33	6.53	7.13	7.33	7.53	8.33	8.53	9.33	9.53		16.53	17.33	17.53	18.33	18.53	19.33	19.53
Huckarde Bushof	ab	6.36	6.56	7.16	7.36	7.56	8.36	8.56	9.36	9.56		16.56	17.36	17.56	18.36	18.56	19.36	19.56
Burgheisterkamp		37	57	17	37	57	37	57	37	57		57	37	57	37	57	37	57
Dietziusstraße		38	58	18	38	58	38	58	38	58		58	38	58	38	58	38	58
Basenachstraße		39	59	19	39	59	39	59	39	59		59	39	59	39	59	39	59
Huckarder Hölzchen		40	7.00	20	40	8.00	40	9.00	40	10.00		17.00	40	18.00	40	19.00	40	20.00
In der Mulde		41	01	21	41	01	41	01	41	01		01	41	01	41	01	41	01
Am Liegenden		42	02	22	42	02	42	02	42	02		02	42	02	42	02	42	02
G.-Heinemann-Gesamtsschule		43	03	23	43	03	43	03	43	03		03	43	03	43	03	43	03
DO-Huckarde		44	04	24	44	04	44	04	44	04		04	44	04	44	04	44	04
Erpinghofstraße		45	05	25	45	05	45	05	45	05		05	45	05	45	05	45	05
Rupinghofstraße	an	6.48	7.08	7.28	7.48	8.08	8.48	9.08	9.48	10.08		17.08	17.48	18.08	18.48	19.08	19.48	20.08

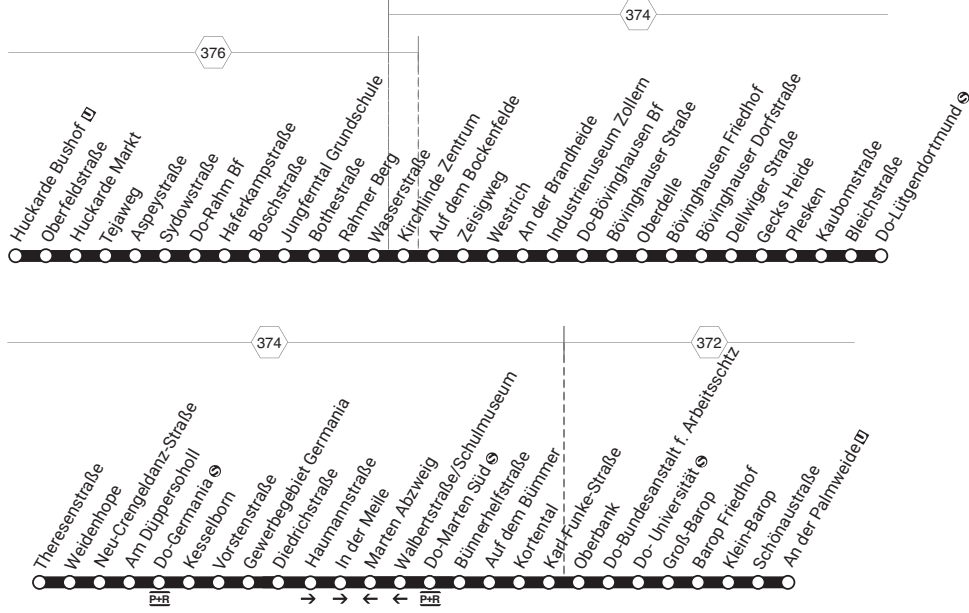
461

**461****samstags****sonn- und feiertags****461****DSW21 DO-Kirchlinde - Jungferntal - Rahm -
Huckarde - Erpinghofsiedlung**

Haltestellen		Abfahrtszeiten																
		Y			Y			Y			Y							
Siepmannstraße	ab			9.46	10.16			15.46										
Heckelbeckstraße				48	18			48										
Kirchlinde Krankenhaus				49	19			49										
Zollernstr./Kirchlinde Krh.				50	20			50										
Kirchlinde Zentrum	an			9.52	10.22			15.52										
Kirchlinde Zentrum	ab			9.52	10.22			15.52										
Wasserstraße				54	24			54										
Rahmer Berg				55	25			55										
Bothestraße				56	26			56										
Jungferntal Grundschule				57	27			57										
Willstätterstraße				58	28			58										
Jungferntal		8.59	9.29	59	29			59	16.29	17.02		19.29		9.21	10.21		17.21	18.21
Jungferntal Grundschule		9.00	30	10.00	30			16.00	30	03		30		22	22		22	22
Boschstraße		01	31	01	31			01	31	04		31		23	23		23	23
Haferkampstraße		03	33	03	33			03	33	06		33		24	24		24	24
DO-Rahm Bf		04	34	04	34		usw.	04	34	17.07		34		25	25		25	25
Huckarde Bezirksfriedhof		06	36	06	36		bis	06	36)		36		27	27		27	27
Sydowstraße		08	38	08	38			08	38	17.08		38		29	29		29	29
Aspeystraße		09	39	09	39			09	39	09		39		30	30		30	30
Tejaweg		10	40	10	40			10	40	10		40		31	31		31	31
Huckarde Markt		11	41	11	41			11	41	11	usw.	41		32	32	alle	32	32
Huckarde Bushof	an	9.13	9.43	10.13	10.43			16.13	16.43	17.13	bis	19.43		9.34	10.34	60	17.34	18.34
Huckarde Bushof	ab	9.16		10.16				16.16		17.16				9.37	10.37	Min.	17.37	18.37
Burgheisterkamp		17		17				17		17				38	38		38	38
Dietziusstraße		18		18				18		18				39	39		39	39
Basenachstraße		19		19				19		19				40	40		40	40
Huckarder Hölzchen		20		20				20		20				40	40		40	40
In der Mulde		21		21				21		21				41	41		41	41
Am Liegenden		22		22				22		22				42	42		42	42
G.-Heinemann-Gesamtsschule		23		23				23		23				43	43		43	43
DO-Huckarde		24		24				24		24				44	44		44	44
Erpinghofstraße		25		25				25		25				45	45		45	45
Rupinghofstraße	an	9.28		10.28				16.28		17.28				9.47	10.47		17.47	18.47

Y = fährt als Linie 469 weiter in Richtung Rupinghofstraße

461

**462****462**

DSW21
DO-Huckarde - Jungferntal - Kirchlinde -
Westrich - Bövinghausen -
Lütgendortmund - Marten - Technologiepark -
Universität - Barop

**462****montags bis freitags**

Haltestellen		Abfahrtszeiten										
Huckarde Bushof	ab	4.37	18.37	18.57	19.17	19.45	20.15	20.41	21.11	21.41	23.41	23.56
Huckarde Markt		39	39	59	19	47	17	43	13	43	43	58
Aspeystraße		42	42	19.02	22	49	19	45	15	45	45	0.00
DO-Rahm Bf		44	44	04	24	51	21	47	17	47	47	02
Haferkampstraße		45	45	05	25	52	22	48	18	48	48	03
Jungferntal Grundschule		48	48	08	28	55	25	51	21	51	51	06
Rahmer Berg		50	50	10	30	57	27	53	23	53	53	08
Kirchlinde Zentrum		4.23	53	53	13	33	59	29	58	28	22.00	alle 0.00
Auf dem Bockenfelde		24	54	54	14	34	20.00	30	59	29	01	30 01
Westrich		26	56	56	16	36	02	32	21.01	31	03	Min. 03
Industriemuseum Zollern		28	58	58	18	38	04	34	03	33	05	05
Bövinghauser Straße		31	5.01	19.01	21	41	07	37	06	36	08	08
Oberdelle		32	02	02	22	42	08	38	07	37	09	09
Dellwiger Straße		35	05	05	25	45	10	40	09	39	11	11
Plesken		37	07	07	27	47	12	42	11	41	13	13
Kaubomstraße		38	08	alle 08	28	48	13	43	12	42	14	14
DO-Lütgendortmund		41	11	20 11	31	51	15	45	14	44	22.16	0.16
Weidenhope		43	13	Min. 13	33	53	17	47	16	46		
DO-Germania		47	17	17	37	57	21	51	20	50		
Vorstenstraße		50	20	20	40	20.00	23	53	22	52		
Gewerbegebiet Germania		51	21	21	41	01	24	54	23	53		
Diedrichstraße		52	22	22	42	02	25	55	24	54		
In der Meile		55	25	25	45	05	28	58	27	57		
DO-Marten Süd		58	28	28	19.46	19.48	20.06	20.08	20.29	20.59	21.28	21.58
Bünnerhelfstraße		59	29	29	49	09						
Auf dem Brümmer		5.01	31	31	51	11						
Kortental		02	32	32	52	12						
Oberbank		05	35	35	55	15						
Bundesanstalt f. Arbeitsschutz		06	36	36	56	16						
DO-Universität	ab	5.11	5.41	19.41	20.01	20.21						
Groß-Barop		12	42	42	02	22						
Klein-Barop		14	44	44	04	24						
An der Palmweide		5.17	5.47	19.47	20.07	20.27						

462

DSW21
DO-Huckarde - Jungferntal - Kirchlinde -
Westrich - Bövinghausen -
Lütgendortmund - Marten - Technologiepark -
Universität - Barop

**462**

**462****samstags**

Haltestellen		Abfahrtszeiten														
Huckarde Bushof	ab	5.11	7.11	7.41	8.11	8.41	9.11	9.37		15.37	16.07	16.37	19.37	20.11	20.41	
Huckarde Markt		13	13	43	13	43	13	39		39	09	39	39	13	43	
Aspeystraße		15	15	45	15	45	15	42		42	12	42	42	15	45	
DO-Rahm Bf		17	17	47	17	47	17	44		44	14	44	44	17	47	
Haferkampstraße		18	18	48	18	48	18	45		45	15	45	45	18	48	
Jungferntal Grundschule		21	21	51	21	51	21	48		48	18	48	48	21	51	
Rahmer Berg		23	23	53	23	53	23	50		50	20	50	50	23	53	
Kirchlinde Zentrum		28	28	58	28	55	25	53		53	23	53	53	28	58	
Auf dem Bockenfelde		29	29	59	29	56	26	54		54	24	54	54	29	59	
Westrich		31	31	8.01	31	58	28	56		56	26	56	56	31	21.01	
Industriemuseum Zollern		33	alle	33	03	33	9.00	30	58		58	28	58	alle	33	03
Bövinghauser Straße		36	30	36	06	36	03	33	10.01	16.01	31	17.01	20.01	30	36	06
Oberdelle		37	Min.	37	07	37	04	34	02	02	32	02	Min.	02	37	07
Dellwiger Straße		39		39	09	39	06	36	05	05	35	05	05	39	09	
Plesken		41		41	11	41	08	38	07	07	37	07	07	41	11	
Kaubomstraße		42		42	12	42	09	39	08	alle	08	08	08	42	12	
DO-Lütgendortmund		44		44	14	44	11	41	11	30	11	11	11	44	14	
Weidenhope		46		46	16	46	13	43	13	Min.	13	13	13	46	16	
DO-Germania		50		50	20	50	17	47	17	17	47	17	17	50	20	
Vorstenstraße		52		52	22	52	19	49	20	20	50	20	20	52	22	
Gewerbegebiet Germania		53		53	23	53	20	50	21	21	51	21	21	53	23	
Diedrichstraße		54		54	24	54	21	51	22	22	52	22	22	54	24	
In der Meile		57		57	27	57	24	54	25	25	55	25	25	57	27	
DO-Marten Süd		5.58	7.58	28	58	25	55	28	28	28	58	17.26	20.26	20.58	21.28	
Bünnerhelfstraße				29	59	26	56	29	29	29	59					
Auf dem Brümmer				31	9.01	28	58	31	31	17.01						
Kortental				32	02	29	59	32	32	02						
Oberbank				35	05	32	10.02	35	35	05						
Bundesanstalt f. Arbeitsschutz				36	06	33	03	36	36	06						
DO-Universität	ab			8.38	9.08	9.35	10.05	10.42	16.42	17.12						
Groß-Barop				39	09	36	06	43	43	13						
Klein-Barop				41	11	38	08	45	45	15						
An der Palmweide				8.43	9.13	9.40	10.10	10.48	16.48	17.18						

462

DSW21
DO-Huckarde - Jungferntal - Kirchlinde -
Westrich - Bövinghausen -
Lütgendortmund - Marten - Technologiepark -
Universität - Barop

**462**

**462****samstags****sonn- und feiertags**

Haltestellen		Abfahrtszeiten													
Huckarde Bushof	ab	21.11	21.41	23.41	23.56	8.11	10.41	11.11	21.11	21.41	23.41	23.56			
Huckarde Markt		13	43	43	58	13	43	13	13	43	43	58			
Aspeystraße		15	45	45	0.00	15	45	15	15	45	45	0.00			
DO-Rahm Bf		17	47	47	02	17	47	17	17	47	47	02			
Haferkampstraße		18	48	48	03	18	48	18	18	48	48	03			
Jungferntal Grundschule		21	51	51	06	21	51	21	21	51	51	06			
Rahmer Berg		23	53	53	08	23	53	23	23	53	53	0.08			
Kirchlinde Zentrum		28	22.00	alle	0.00	0.10	8.00	30	11.00	28	28	22.00	alle	0.00	
Auf dem Bockenfelde		29	01	30	01		01	31	01	29	29	01	30	01	
Westrich		31	03	Min.	03		03	33	03	31	31	03	Min.	03	
Industriemuseum Zollern		33	05		05		05	35	alle	05	33	alle	33	05	05
Bövinghauser Straße		36	08		08		08	38	30	08	36	30	36	08	08
Oberdelle		37	09		09		09	39	Min.	09	37	Min.	37	09	09
Dellwiger Straße		39	11		11		11	41		11	39		39	11	11
Plesken		41	13		13		13	43		13	41		41	13	13
Kaubomstraße		42	14		14		14	44		14	42		42	14	14
DO-Lütgendortmund		44	22.16		0.16		16	46		16	44		44	22.16	0.16
Weidenhope		46					18	48		18	46		46		
DO-Germania		50					22	52		22	50		50		
Vorstenstraße		52					24	54		24	52		52		
Gewerbegebiet Germania		53					25	55		25	53		53		
Diedrichstraße		54					26	56		26	54		54		
In der Meile		57					29	59		29	57		57		
DO-Marten Süd		21.58					8.30	9.00		11.30	11.58		21.58		
Bünnerhelfstraße															
Auf dem Brümmer															
Kortental															
Oberbank															
Bundesanstalt f. Arbeitsschutz															
DO-Universität	ab														
Groß-Barop															
Klein-Barop															
An der Palmweide															

462

DSW21
DO-Huckarde - Jungferntal - Kirchlinde -
Westrich - Bövinghausen -
Lütgendortmund - Marten - Technologiepark -
Universität - Barop

**462**

**462****montags bis freitags**

Haltestellen		Abfahrtszeiten																
An der Palmweide		4.29	4.49	5.09	5.29	5.49	6.09	6.29	6.49	7.09	7.29	7.49	8.09	8.29				
Schönaustraße		30	50	10	30	50	10	30	50	10	30	50	10	30				
Klein-Barop		31	51	11	31	51	11	31	51	11	31	51	11	31				
Groß-Barop		33	53	13	33	53	13	33	53	13	33	53	13	33				
DO-Universität	ab	4.41	5.01	5.21	5.41	6.01	6.21	6.41	7.01	7.21	7.41	8.01	8.21	8.41				
Oberbank		43	03	23	43	03	23	43	03	23	43	03	23	43				
Kortental		46	06	26	46	06	26	46	06	26	46	06	26	46				
Martener Hellweg		48	08	28	48	08	28	48	08	28	48	08	28	48				
DO-Marten Süd	ab	4.53	5.13	5.33	5.53	6.13	6.33	6.53	7.13	7.33	7.53	8.13	8.33	8.53				
Marten Abzweig		4.55	5.15	5.35	5.55	6.15	6.35	6.55	7.15	7.35	7.55	8.15	8.35	8.55				
DO-Marten Süd																		
Gewerbegebiet Germania		4.58	5.18	5.38	5.58	6.18	6.38	6.58	7.18	7.38	7.58	8.18	8.38	8.58				
DO-Germania	an	5.01	5.21	5.41	6.01	6.21	6.41	7.01	7.21	7.41	8.01	8.21	8.41	9.01				
DO-Germania	ab	5.02	5.22	5.42	6.02	6.22	6.42	7.02	7.22	7.42	8.02	8.22	8.42	9.02				
Am Düppersholl		04	24	44	04	24	44	04	24	44	04	24	44	04				
Weidenhope		06	26	46	06	26	46	06	26	46	06	26	46	06				
DO-Lütgendortmund		4.02	4.22	4.49	09	29	49	09	29	49	09	29	49	09				
Kaubomstraße		04	24	51	11	31	51	11	31	51	11	31	51	11				
Plesken		05	25	52	12	32	52	12	32	52	12	32	52	12				
Dellwiger Straße		07	27	54	14	34	54	14	34	54	14	34	54	14				
Bövinghauser Dorfstraße		08	28	55	15	35	55	15	35	55	15	35	55	15				
Oberdelle		09	29	57	17	37	57	17	37	57	17	37	57	17				
Bövinghauser Straße		10	30	58	18	38	58	18	38	58	18	38	58	18				
Industriemuseum Zollern		12	32	5.00	20	40	6.00	20	40	7.00	20	40	8.00	20	40	9.00	20	
Westrich		14	34	02	22	42	02	22	42	02	22	42	02	22	42	02	22	
Auf dem Bockenfelde		16	36	04	24	44	04	24	44	04	24	44	04	24	44	04	24	
Kirchlinde Zentrum	an	4.18	4.38	5.06	5.26	5.46	6.06	6.26	6.46	7.06	7.26	7.46	8.06	8.26	8.46	9.06	9.26	
Kirchlinde Zentrum	ab	4.00	4.20	4.40	5.07	5.27	5.47	6.07	6.27	6.47	7.07	7.27	7.47	8.07	8.27	8.47	9.07	9.27
Rahmer Berg		03	23	43	10	30	50	10	30	50	10	30	50	10	30	50	10	30
Jungferntal Grundschule		05	25	45	12	32	52	12	32	52	12	32	52	12	32	52	12	32
Haferkampstraße		07	27	47	15	35	55	15	35	55	15	35	55	15	35	55	15	35
Aspeystraße		10	30	50	18	38	58	18	38	58	18	38	58	18	38	58	18	38
Huckarde Markt		12	32	52	20	40	6.00	20	40	7.00	20	40	8.00	20	40	9.00	20	40
Huckarde Bushof	an	4.14	4.34	4.54	5.22	5.42	6.02	6.22	6.42	7.02	7.22	7.42	8.02	8.22	8.42	9.02	9.22	9.42

462

DSW21
DO-Barop - Technologiepark - Universität - Marten - Lütgendortmund - Bövinghausen - Westrich - Kirchlinde - Jungferntal - Huckarde

462

**462****montags bis freitags**

Haltestellen	Abfahrtszeiten										
An der Palmweide	8.49	19.09	19.19	19.39	19.59						
Schönaustraße	50	10	20	40	20.00						
Klein-Barop	51	11	21	41	01						
Groß-Barop	53	13	23	43	03						
DO-Universität	ab 9.01	19.21	19.31	19.51	20.11						
Oberbank	03	23	33	53	13						
Kortental	06	26	36	56	16						
Martener Hellweg	08	28	38	58	18						
DO-Marten Süd	ab 9.13	19.33	19.41	19.53	20.01	20.13	20.21	20.31	21.01	21.31	
Marten Abzweig	9.15	19.35	43	19.55	03	20.15	23	20.33	21.03	21.33	
DO-Marten Süd))	19.46)	20.06)	20.26)))	
Gewerbegebiet Germania	9.18	19.38	19.58	20.18	20.36	21.06	21.36				
DO-Germania	an 9.21	19.41	20.01	20.21	20.39	21.09	21.39				
DO-Germania	ab 9.22	19.42	20.02	20.22	20.39	21.09	21.39				
Am Düppersholl	24	44	04	24	40	10	40				
Weidenhope	26	alle	46	06	26	42	12	42			
DO-Lütgendortmund	29	20	49	10	29	45	15	45	22.13	23.43	0.13
Kaubomstraße	31	Min.	51	12	31	47	17	47	15	45	15
Plesken	32	52	13	32	48	18	48	16	46	16	
Dellwiger Straße	34	54	15	34	50	20	50	18	48	18	
Bövinghauser Dorfstraße	35	55	16	35	51	21	51	19	49	19	
Oberdelle	37	57	18	37	52	22	52	20	50	20	
Bövinghauser Straße	38	58	19	20.38	53	23	53	21	51	0.21	
Industriemuseum Zollern	40	20.00	21		55	25	55	23	alle	53	
Westrich	42	02	23		57	27	57	25	30	55	
Auf dem Bockenfelde	44	04	25		59	29	59	27	Min.	57	
Kirchlinde Zentrum	an 9.46	20.06	20.27		21.01	21.31	22.01	22.29		23.59	
Kirchlinde Zentrum	ab 9.47	20.07	20.34		21.05	21.35	22.05	22.35		0.05	
Rahmer Berg	50	10	37		08	38	08	38		08	
Jungferntal Grundschule	52	12	39		10	40	10	40		10	
Haferkampstraße	55	15	42		12	42	12	42		12	
Aspeystraße	58	18	45		15	45	15	45		15	
Huckarde Markt	10.00	20	47		17	47	17	47		17	
Huckarde Bushof	an 10.02	20.22	20.49		21.19	21.49	22.19	22.49		0.19	

462

DSW21
DO-Barop - Technologiepark - Universität - Marten - Lütgendortmund - Bövinghausen - Westrich - Kirchlinde - Jungferntal - Huckarde

462

**462****samstags****462****DSW21**

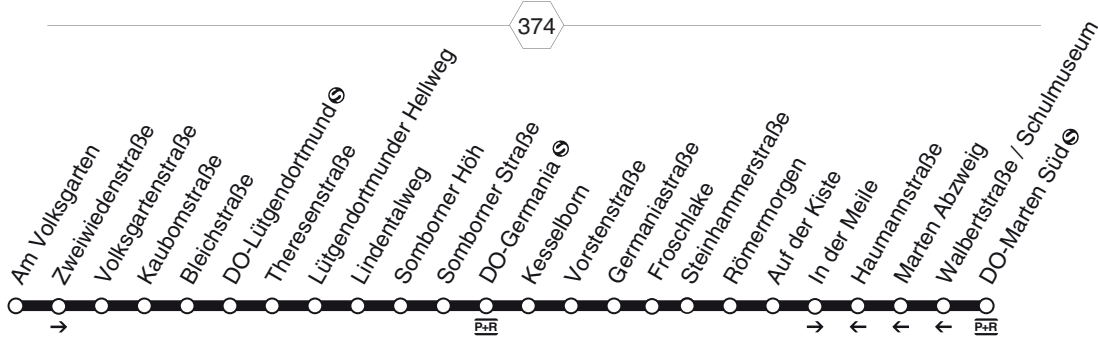
**DO-Barop - Technologiepark - Universität -
Marten - Lütgendortmund - Bövinghausen -
Westrich - Kirchlinde - Jungferntal -
Huckarde**

462

Haltestellen	Abfahrtszeiten													
An der Palmweide												8.09	16.39	
Schönaustraße												10	40	
Klein-Barop												11	41	
Groß-Barop												13	43	
DO-Universität	ab											8.21	16.51	
Oberbank												23	53	
Kortental												26	56	
Martener Hellweg												28	58	
DO-Marten Süd	ab	5.31	8.01	8.33	17.03	17.33	19.33	20.01	21.31					
Marten Abzweig		5.33	8.03	8.35	17.05	17.35	19.35	20.03	21.33					
DO-Marten Süd														
Gewerbegebiet Germania		5.36	8.06	8.38	17.08	17.38	19.38	20.06	21.36					
DO-Germania	an	5.39	8.09	8.41	17.11	17.41	19.41	20.09	21.39					
DO-Germania	ab	5.39	8.09	8.42	17.12	17.42	19.42	20.09	21.39					
Am Düppersholl		40	10	44	14	44	44	10	40					
Weidenhope		42	12	46	alle 16	46	46	12	42					
DO-Lütgendortmund		45	15	49	30 19	49	49	15	45	22.13	23.43	0.13		
Kaubomstraße		47	17	51	Min. 21	51	51	17	47	15	45	15		
Plesken		48	18	52	22	52	52	18	48	16	46	16		
Dellwiger Straße		50	alle 20	54	24	54	alle 54	20	alle 50	18	48	18		
Bövinghauser Dorfstraße		51	30 21	55	25	55	30 55	21	30 51	19	49	19		
Oberdelle		52	Min. 22	57	27	57	Min. 57	22	Min. 52	20	50	20		
Bövinghauser Straße		53	23	58	28	58	58	23	53	21	51	0.21		
Industriemuseum Zollern		55	25	9.00	30 18.00		20.00	25	55	23	alle 53			
Westrich		57	27	02	32	02	02	27	57	25	30 55			
Auf dem Bockenfelde		59	29	04	34	04	04	29	59	27	Min. 57			
Kirchlinde Zentrum	an	6.01	8.31	9.06	17.36	18.06	20.06	20.31	22.01	22.29	23.59			
Kirchlinde Zentrum	ab	5.05	5.35	6.05	8.35	9.07	17.37	18.07	20.07	20.35	22.05	22.35	0.05	
Rahmer Berg		08	38	08	38	10	40	10	08	38	08			
Jungferntal Grundschule		10	40	10	40	12	42	12	10	40	10			
Haferkampstraße		12	42	12	42	15	45	15	12	42	12			
Aspeystraße		15	45	15	45	18	48	18	15	45	15			
Huckarde Markt		17	47	17	47	20	50	20	17	47	17			
Huckarde Bushof	an	5.19	5.49	6.19	8.49	9.22	17.52	18.22	20.22	20.49	22.19	22.49	0.19	



463



463

DSW21
DO-Lütgendortmund - Germania - Marten
und zurück

463



**463****montags bis freitags****samstags**

Haltestellen		Abfahrtszeiten															
Am Volksgarten	ab	8.51	15.51	16.51	17.51	18.51						8.51	15.51	16.51	17.51	18.51	
Zweiwiedenstraße		52	52	52	52	52						52	52	52	52	52	
Volksgartenstraße		53	53	53	53	53						53	53	53	53	53	
Kaubomstraße		55	55	55	55	55						55	55	55	55	55	
Bleichstraße		56	56	56	56	56						56	56	56	56	56	
DO-Lütgendortmund		7.57	57	57	57	57						57	57	57	57	57	
Theresenstraße		58	58	58	58	58						58	58	58	58	58	
Lütgendortmunder Hellweg		59	59	59	59	59						59	59	59	59	59	
Lindentalweg		8.00	9.00	16.00	17.00	18.00	19.00					9.00	16.00	17.00	18.00	19.00	
Somborner Höh		01	01	alle	01	01	01	01				01	alle	01	01	01	01
Somborner Straße		02	02	60	02	02	02	02				02	60	02	02	02	02
DO-Germania		7.05	05	05	Min.	05	05	05	05			05	Min.	05	05	05	05
Kesselborn		06	06	06	06	06	06	06				06	06	06	06	06	06
Vorstenstraße		08	08	08	08	08	08	08				08	08	08	08	08	08
Germaniastraße		09	09	09	09	09	09	09				09	09	09	09	09	09
Froschlake		10	10	10	10	10	10	10				10	10	10	10	10	10
Steinhammerstraße		10	10	10	10	10	10	10				10	10	10	10	10	10
Römermorgen		11	11	11	11	11	11	11				11	11	11	11	11	11
Auf der Kiste		12	12	12	12	12	12	12				12	12	12	12	12	12
In der Meile		13	13	13	13	13	13	13				13	13	13	13	13	13
DO-Marten Süd	an	7.14	8.14	9.14	16.14	17.14	18.14	19.14				9.14	16.14	17.14	18.14	19.14	

463**DSW21****DO-Lütgendortmund - Germania - Marten****463**

**463****montags bis freitags****samstags****463****DSW21****DO-Marten - Germania - Lütgendortmund**

Haltestellen		Abfahrtszeiten											
DO-Marten Süd	ab	7.23	8.23	15.23	16.23	17.23	18.23	9.23	10.23	11.23	16.23	17.23	18.23
Walbertstraße/Schulmuseum		24	24	24	24	24	24	24	24	24	24	24	24
Marten Abzweig		25	25	25	25	25	25	25	25	25	25	25	25
Haumannstraße		26	26	26	26	26	26	26	26	26	26	26	26
Auf der Kiste		27	27	27	27	27	27	27	27	27	27	27	27
Römermorgen		28	28	28	28	28	28	28	28	28	28	28	28
Steinhammerstraße		29	29	29	29	29	29	29	29	29	29	29	29
Froschlake		30	30	30	30	30	30	30	30	30	30	30	30
Germaniastraße		31	31	31	31	31	31	31	31	31	31	31	31
Vorstenstraße		32	32	32	32	32	32	32	32	32	32	32	32
Kesselborn		33	33	alle	33	33	33	33	33	33	alle	33	33
DO-Germania		34	34	60	34	34	34	34	34	34	60	34	34
Somborner Straße		37	37	Min.	37	37	37	37	37	37	Min.	37	37
Somborner Höh		38	38	38	38	38	38	38	38	38	38	38	38
Lindentalweg		39	39	39	39	39	39	39	39	39	39	39	39
Lütgendortmunder Hellweg		40	40	40	40	40	40	40	40	40	40	40	40
Theresenstraße		41	41	41	41	41	41	41	41	41	41	41	41
DO-Lütgendortmund	an	7.42	8.42	15.42	16.42	17.42	18.42	8.42	9.42	10.42	11.42	16.42	17.42
DO-Lütgendortmund	ab	8.43	15.43	16.43	17.43	18.43	8.43	9.43	10.43	11.43	16.43	17.43	18.43
Bleichstraße		44	44	44	44	44	44	44	44	44	44	44	44
Kaubomstraße		45	45	45	45	45	45	45	45	45	45	45	45
Volksgartenstraße		47	47	47	47	47	47	47	47	47	47	47	47
Am Volksgarten	an	8.48	15.48	16.48	17.48	18.48	8.48	9.48	10.48	11.48	16.48	17.48	18.48

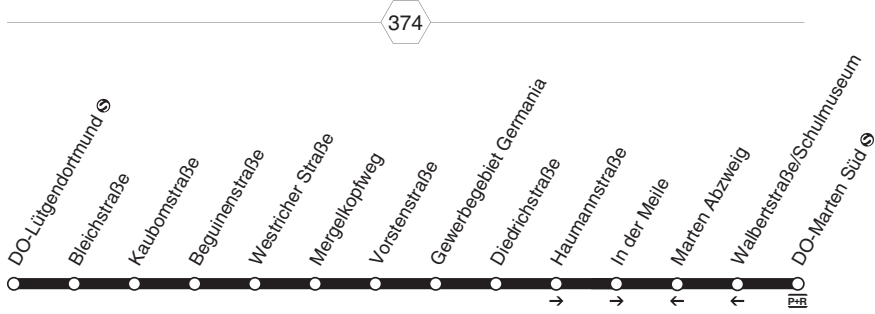
463

DSW21
DO-Lütgendortmund - Marten
und zurück

464



464



464

**464****montags bis freitags****samstags****sonn- und feiertags** →


Haltestellen	Abfahrtszeiten											
DO-Lütgendortmund	22.16	22.46	23.16	23.46	22.16	22.46	23.16	23.46	22.16	22.46	23.16	23.46
Bleichstraße	16	46	16	46	16	46	16	46	16	46	16	46
Kaubomstraße	18	48	18	48	18	48	18	48	18	48	18	48
Beguinestraße	19	49	19	49	19	49	19	49	19	49	19	49
Westricher Straße	20	50	20	50	20	50	20	50	20	50	20	50
Mergelkopfweg	21	51	21	51	21	51	21	51	21	51	21	51
Vorstenstraße	22	52	22	52	22	52	22	52	22	52	22	52
Gewerbegebiet Germania	23	53	23	53	23	53	23	53	23	53	23	53
Diedrichstraße	24	54	24	54	24	54	24	54	24	54	24	54
Haumannstraße	26	56	26	56	26	56	26	56	26	56	26	56
In der Meile	27	57	27	57	27	57	27	57	27	57	27	57
DO-Marten Süd	22.28	22.58	23.28	23.58	22.28	22.58	23.28	23.58	22.28	22.58	23.28	23.58

**464****montags bis freitags****samstags****sonn- und feiertags** ←

Haltestellen	Abfahrtszeiten														
DO-Marten Süd	X	X	X	X	X	X	X	X	X	X	X	X	X	X	X
DO-Marten Süd	22.01	22.31	23.01	23.31	0.01	22.01	22.31	23.01	23.31	0.01	22.01	22.31	23.01	23.31	0.01
Walbertstraße/Schulmuseum	02	32	02	32	02	02	32	02	32	02	02	32	02	32	02
Marten Abzweig	03	33	03	33	03	03	33	03	33	03	03	33	03	33	03
Diedrichstraße	04	34	04	34	04	04	34	04	34	04	04	34	04	34	04
Gewerbegebiet Germania	05	35	05	35	05	05	35	05	35	05	05	35	05	35	05
Vorstenstraße	06	36	06	36	06	06	36	06	36	06	06	36	06	36	06
Mergelkopfweg	07	37	07	37	07	07	37	07	37	07	07	37	07	37	07
Westricher Straße	08	38	08	38	08	08	38	08	38	08	08	38	08	38	08
Beguinestraße	09	39	09	39	09	09	39	09	39	09	09	39	09	39	09
Kaubomstraße	09	39	09	39	09	09	39	09	39	09	09	39	09	39	09
Bleichstraße	10	40	10	40	10	10	40	10	40	10	10	40	10	40	10
DO-Lütgendortmund	22.11	22.41	23.11	23.41	0.11	22.11	22.41	23.11	23.41	0.11	22.11	22.41	23.11	23.41	0.11

X = fährt als Linie 462 weiter in Richtung Bövinghausen

464**DSW21
und zurück
DO-Lütgendortmund - Marten****464**

**465****465**

DSW21
**DO-Huckarde - Revierpark - Dorstfeld -
 Technologiepark - Oespel
 und zurück**

**465**

**465****montags bis freitags****465****DSW21
Technologiepark - Oespel
DO-Huckarde - Revierpark - Dorstfeld -**

Haltestellen	Abfahrtszeiten													
						X	X	X	X	X	X	X	X	X
Huckarde Bushof	14.02			20.02	20.30	21.00	21.30		22.00		22.30			23.30
Huckarde Markt	04			04	32	02	32		02		32			32
Roßbachstraße	05			05	33	03	33		03		33			33
Allensteiner Straße	06			06	34	04	34		04		34			34
Tilsiter Straße	07			07	35	05	35		05		35			35
Heilsberger Weg	08			08	36	06	36		06		36			36
Spicherner Straße	10			10	38	08	38		08		38			38
Wulffsweg	11			11	39	09	39		09		39			39
DO-Wischlingen	12			12	40	10	40		10		40			40
Revierpark	14			14	41	11	41		11	22.18	41			41
DO-Wischlingen	15			15	42	12	42		12	19	42			42
Wulffsweg	16			16	43	13	43		13	20	43			43
Höfkerstraße	17			17	44	14	44		14	21	44			44
Osningsstraße	14.18			20.18	20.44	21.14	21.44		22.14	22.21	22.44			23.44
Bandelstraße	13.57	14.37	usw.				21.50				22.50	23.20		23.50 0.20
Wittener Straße	59 14.19	39	bis	20.19	20.45	21.15	21.45	52	22.15	22.22	22.45	52	22	23.45 52 22
DO-Dorstfeld	14.00	20	40	20	46	16	46	53	16	23	46	53	23	46 53 23
Bummelberg	02	22	42	22	47	17	47	54	17	24	47	54	24	47 54 24
Sengsbank	03	23	43	23	48	18	48	55	18	25	48	55	25	48 55 25
Am Höhweg	05	25	45	25	50	20	50	57	20	27	50	57	27	50 57 27
Am Hartweg	06	26	46	26	20.51	21.21	21.51	58	22.21	28	22.51	58	28	23.51 58 28
Technologiepark	09	29	49	29				22.00		30		23.00	30	0.00 30
Technologiezentrum	14.10	14.30	14.50	20.30				01		31		01	31	01 31
DO-Universität								22.03		22.33		23.03	23.33	0.03 0.33
Joseph-von-Fraunhofer-Straße	14.11	14.31	14.51	20.31										
Otto-Hahn-Straße	12	32	52	32										
Hauert	12	32	52	32										
In der Oeverscheid	14	34	54	34	20.53	21.23	21.53		22.23		22.53			23.53
Sebrathweg	15	35	55	35	54	24	54		24		54			54
Im Weißen Feld	16	36	56	36	54	24	54		24		54			54
DO-Oespel	14.17	14.37	14.57	20.37	20.55	21.25	21.55		22.25		22.55			23.55

= fährt weiter als Linie 447 in Richtung Hombruch

Fahrten von der Haltestelle Technologiezentrum bis 21.00 Uhr von der Haltestellenposition in der Emil-Figge-Straße; ab 21.00 Uhr von der Haltestellenposition in der Joseph-von-Fraunhofer-Straße

465

**465****samstags****465****DSW21
Technologiepark - Oespel
DO-Huckarde - Revierpark - Dorstfeld -**

Haltestellen	Abfahrtszeiten															
Huckarde Bushof																
Huckarde Markt																
Roßbachstraße																
Allensteiner Straße																
Tilsiter Straße																
Heilsberger Weg																
Spichermer Straße																
Wulffsweg																
DO-Wischlingen																
Revierpark																
DO-Wischlingen																
Wulffsweg																
Höfkerstraße																
Osningstraße																
Bandelstraße	5.43	8.43	9.07	20.07	20.27				21.50			22.50	23.20	23.50	0.20	
Wittener Straße	45	45	09	09	29	20.45	21.15	21.45	52	22.22	22.45	52	22	23.45	52	22
DO-Dorstfeld	46	46	10	10	30	46	16	46	53	23	46	53	23	46	53	23
Bummelberg	47	47	12	12	32	47	17	47	54	24	47	54	24	47	54	24
Sengsbank	48	48	13	13	33	48	18	48	55	25	48	55	25	48	55	25
Am Höhweg	50	50	15	15	35	50	20	50	57	27	50	57	27	50	57	27
Am Hartweg	5.51	8.51	9.16	20.16	20.36	20.51	21.21	21.51	58	28	22.51	58	28	23.51	58	28
Technologiepark		alle		alle					22.00	30		23.00	30		0.00	30
Technologiezentrum		30		30					01	31		01	31		01	31
DO-Universität		Min.		Min.					22.03	22.33		23.03	23.33		0.03	0.33
Joseph-von-Fraunhofer-Straße																
Otto-Hahn-Straße																
Hauert																
In der Oeverscheid	5.53	8.53	9.19	20.19	20.39	20.53	21.23	21.53			22.53			23.53		
Sebrathweg	54	54	20	20	40	54	24	54			54			54		
Im Weißen Feld	54	54	21	21	41	54	24	54			54			54		
DO-Oespel	5.55	8.55	9.22	20.22	20.42	20.55	21.25	21.55			22.55			23.55		

= fährt weiter als Linie 447 in Richtung Hombruch

Fahrten von der Haltestelle Technologiezentrum bis 21.00 Uhr von der Haltestellenposition in der Emil-Figge-Straße; ab 21.00 Uhr von der Haltestellenposition in der Joseph-von-Fraunhofer-Straße

465

**465****sonn- und feiertags****465****DSW21
Technologiepark - Oespel
DO-Huckarde - Revierpark - Dorstfeld -**

Haltestellen	Abfahrtszeiten														
Huckarde Bushof															
Huckarde Markt			10.30		19.30		20.30			21.30			22.30		
Roßbachstraße			32		32		32			32			32		
Allensteiner Straße			33		33		33			33			33		
Tilsiter Straße			34		34		34			34			34		
Heilsberger Weg			35		35		35			35			35		
Spicherner Straße			36		36		36			36			36		
Wulffsweg			38		38		38			38			38		
DO-Wischlingen			39		39		39			39			39		
Revierpark			40		40		40			40			40		
DO-Wischlingen			41		41		41		21.18	41		22.18	41		
Wulffsweg			42		42		42		19	42		19	42		
Höfkerstraße			43		43		43		20	43		20	43		
Osningstraße			44		44		44		21	44		21	44		
Bandelstraße	8.43	10.13		alle		20.13		20.50		21.50		22.50	23.20	usw.	0.20
Wittener Straße	45	15	10.45	30	19.45	15	20.45	52	21.22	21.45	52	22.22	22.45	52	22
DO-Dorstfeld	46	16	46	Min.	46	16	46	53	23	46	53	23	46	53	23
Bummelberg	47	17	47		47	17	47	54	24	47	54	24	47	54	24
Sengsbank	48	18	48		48	18	48	55	25	48	55	25	48	55	25
Am Höhweg	50	20	50		50	20	50	57	27	50	57	27	50	57	27
Am Hartweg	8.51	10.21	10.51		19.51	20.21	20.51	58	28	21.51	58	28	22.51	58	28
Technologiepark		alle						21.00	30		22.00	30		23.00	30
Technologiezentrum		30						01	31		01	31		01	31
DO-Universität		Min.						21.03	21.33		22.03	22.33		23.03	23.33
Joseph-von-Fraunhofer-Straße															
Otto-Hahn-Straße															
Hauert															
In der Oeverscheid	8.53	10.23	10.53		19.53	20.23	20.53			21.53			22.53		
Sebrathweg	54	24	54		54	24	54			54			54		
Im Weißen Feld	54	24	54		54	24	54			54			54		
DO-Oespel	8.55	10.25	10.55		19.55	20.25	20.55			21.55			22.55		

= fährt weiter als Linie 447 in Richtung Hombruch

Fahrten von der Haltestelle Technologiezentrum bis 21.00 Uhr von der Haltestellenposition in der Emil-Figge-Straße; ab 21.00 Uhr von der Haltestellenposition in der Joseph-von-Fraunhofer-Straße

465

**465****montags bis freitags**

Haltestellen	Abfahrtszeiten																	
DO-Oespel	4.53	5.20	5.40	6.00		7.40	8.00	8.20	8.40	9.00		12.00	12.20	12.40	13.00		14.00	
Im Weißen Feld	54	21	41	01		41	01	21	41	01		01	21	41	01		01	
Sebrathweg	55	22	42	02		42	02	22	42	02		02	22	42	02		02	
In der Oeverscheidt	56	23	43	03		43	03	23	43	03		03	23	43	03		03	
Hauert	57	24	44	04		44	04	24	44	04		04	24	44	04		04	
Otto-Hahn-Straße	58	25	45	05		45	05	25	45	05		05	25	45	05		05	
Joseph-von-Fraunhofer-Straße	4.59	5.26	5.46	6.06		7.46	8.06	8.26	8.46	9.06		12.06	12.26	12.46	13.06		14.06	
DO-Universität))))))))))))))	
Technologiezentrum	5.00	5.27	5.47	6.07		7.47	8.07	8.27	8.47	9.07		12.07	12.27	12.47	13.07		14.07	
Technologiepark	01	28	48	08		48	08	28	48	08		08	28	48	08		08	
Am Hartweg	4.33	03	30	50	10		50	10	30	50	10		10	30	50	10		10
Am Höhweg	34	04	31	51	11		51	11	31	51	11		11	31	51	11		11
Sengsbank	37	07	34	54	14		54	14	34	54	14		14	34	54	14		14
Bummelberg	38	08	35	55	15		55	15	35	55	15		15	35	55	15		15
DO-Dorstfeld	39	09	36	56	16	usw.	56	16	36	56	16	usw.	16	36	56	16	usw.	16
Wittener Straße	41	11	5.38	58	18	bis	58	8.18	8.38	58	18	bis	18	12.38	58	13.18	bis	14.18
Bandelstraße	4.42	5.12)	5.59	6.19		7.59)	8.59	9.19		12.19)	12.59))	
Osningstraße			5.39				8.19	8.39				12.39		13.19			14.19	
Höfkerstraße			40				20	40				40		20			20	
Wulffsweg			41				21	41				41		21			21	
DO-Wischlingen			42				22	42				42		22			22	
Revierpark an			5.43				8.23	8.43				12.43		13.23			14.23	
Revierpark ab			5.44				8.44					12.44						
DO-Wischlingen			45				45					45						
Wulffsweg			46				46					46						
Spicherner Straße			47				47					47						
Heilsberger Weg			49				49					49						
Tilsiter Straße			50				50					50						
Allensteiner Straße			51				51					51						
Roßbachstraße			52				52					52						
Huckarde Markt			53				53					53						
Huckarde Bushof			5.55				8.55					12.55						

Technologiezentrum: Fahrten mo-fr mit Endstelle Revierpark oder Huckarde Bushof von der Haltestellenposition in der Joseph-von-Fraunhofer-Straße; Fahrten mit der Endstelle Bandelstraße von der Haltestellenposition in der Emil-Figge-Straße.

Samstags, sonn- und feiertags alle Fahrten von der Haltestellenposition in der Emil-Figge-Straße

465
DSW21
DO-Oespel - Technologiepark - Dorstfeld -
Revierpark - Huckarde
**465**

**465****montags bis freitags****465****DSW21
Revierpark - Huckarde
DO-Oespel - Technologiepark - Dorstfeld -**

Haltestellen	Abfahrtszeiten											
DO-Oespel	14.20	14.40	15.00		20.00	20.33	21.03		21.33		22.03	
Im Weißen Feld	21	41	01		01	34	04		34		04	
Sebrathweg	22	42	02		02	35	05		35		05	
In der Oeverscheidt	23	43	03		03	20.36	21.06		21.36		22.06	
Hauert	24	44	04		04							
Otto-Hahn-Straße	25	45	05		05							
Joseph-von-Fraunhofer-Straße	14.26	14.46	15.06		20.06							
DO-Universität								21.24		21.54		22.24 22.54 23.54
Technologiezentrum	14.27	14.47	15.07		20.07			26		56		26 56 56
Technologiepark	28	48	08		08			27		57		27 57 57
Am Hartweg	30	50	10		10	20.38	21.08	29	21.38	59	22.08	29 59 59
Am Höhweg	31	51	11		11	39	09	30	39	22.00	09	30 23.00 0.00
Sengsbank	34	54	14		14	41	11	32	41	02	11	32 02 02
Bummelberg	35	55	15		15	42	12	33	42	03	12	33 03 03
DO-Dorstfeld	36	56	16	usw.	16	43	13	34	43	04	13	34 04 usw. 04
Wittener Straße	14.38	58	18	bis	18	20.45	21.15	36	21.45	22.06	22.15	36 06 bis 06
Bandelstraße		14.59	15.19		20.19			21.37				22.37 23.07 0.07
Osningstraße	14.39					20.45	21.15		21.45	22.06	22.15	
Höfkerstraße	40					46	16		46	07	16	
Wulffsweg	41					47	17		47	08	17	
DO-Wischlingen	42					48	18		48	09	18	
Revierpark an	14.43					20.49	21.19		21.49	22.10	22.19	
Revierpark ab	14.44					20.49	21.19		21.49		22.19	
DO-Wischlingen	45					50	20		50		20	
Wulffsweg	46					51	21		51		21	
Spicherner Straße	47					52	22		52		22	
Heilsberger Weg	49					54	24		54		24	
Tilsiter Straße	50					55	25		55		25	
Allensteiner Straße	51					56	26		56		26	
Roßbachstraße	52					57	27		57		27	
Huckarde Markt	53					58	28		58		28	
Huckarde Bushof	14.55					21.00	21.30		22.00		22.30	

Technologiezentrum: Fahrten mo-fr mit Endstelle Revierpark oder Huckarde Bushof von der Haltestellenposition in der Joseph-von-Fraunhofer-Straße; Fahrten mit der Endstelle Bandelstraße von der Haltestellenposition in der Emil-Figge-Straße.

Samstags, sonn- und feiertags alle Fahrten von der Haltestellenposition in der Emil-Figge-Straße

465

**465****samstags****465****DSW21
Revierpark - Huckarde
DO-Oespel - Technologiepark - Dorstfeld -**

Haltestellen	Abfahrtszeiten												
DO-Oespel	6.00	8.30	9.05	20.05	20.33	21.03					22.03		
Im Weißen Feld	01	31	06	06	34	04					04		
Sebrathweg	02	32	07	07	35	05					05		
In der Oeverscheid	6.03	8.33	9.08	20.08	20.36	21.06					22.06		
Hauert													
Otto-Hahn-Straße													
Joseph-von-Fraunhofer-Straße													
DO-Universität		alle		alle			21.24	21.54			22.24	22.54	23.54
Technologiezentrum		30		30			26	56			26	56	56
Technologiepark		Min.		Min.			27	57			27	57	57
Am Hartweg	6.05	8.35	9.10	20.10	20.38	21.08	29	59	22.08	29	59		59
Am Höhweg	06	36	11	11	39	09	30	22.00	09	30	23.00		0.00
Sengsbank	08	38	14	14	41	11	32	02	11	32	02		02
Bummelberg	09	39	15	15	42	12	33	03	12	33	03		03
DO-Dorstfeld	10	40	16	16	43	13	34	04	13	34	04	usw.	04
Wittener Straße	12	42	18	18	20.45	21.15	36	22.06	22.15	36	06	bis	06
Bandelstraße	6.13	8.43	9.19	20.19				21.37			22.37	23.07	0.07
Osningstraße					20.45	21.15		22.06	22.15				
Höfkerstraße					46	16		07	16				
Wulfsweg					47	17		08	17				
DO-Wischlingen					48	18		09	18				
Revierpark	an				20.49	21.19		22.10	22.19				
Revierpark	ab				20.49	21.19		22.10	22.19				
DO-Wischlingen					50	20			20				
Wulfsweg					51	21			21				
Spicherner Straße					52	22			22				
Heilsberger Weg					54	24			24				
Tilsiter Straße					55	25			25				
Allensteiner Straße					56	26			26				
Roßbachstraße					57	27			27				
Huckarde Markt					58	28			28				
Huckarde Bushof					21.00	21.30			22.30				

Technologiezentrum: Fahrten mo-fr mit Endstelle Revierpark oder Huckarde Bushof von der Haltestellenposition in der Joseph-von-Fraunhofer-Straße; Fahrten mit der Endstelle Bandelstraße von der Haltestellenposition in der Emil-Figge-Straße.

Samstags, sonn- und feiertags alle Fahrten von der Haltestellenposition in der Emil-Figge-Straße

465

**465****sonn- und feiertags****465****DSW21
Revierpark - Huckarde
DO-Oespel - Technologiepark - Dorstfeld -**

Haltestellen	Abfahrtszeiten															
DO-Oespel	8.25	9.55	10.32		19.02	19.33	20.03					22.03				
Im Weißen Feld	26	56	33		03	34	04					04				
Sebrathweg	27	57	34		04	35	05					05				
In der Oeverscheid	8.28	9.58	10.35		19.05	19.36	20.06					22.06				
Hauert																
Otto-Hahn-Straße																
Joseph-von-Fraunhofer-Straße																
DO-Universität		alle					20.24	20.54		21.54		22.24	22.54	23.54		
Technologiezentrum		30					26	56		56		26	56	56		
Technologiepark		Min.					27	57		57		27	57	57		
Am Hartweg	8.30	10.00	10.37		19.07	19.38	20.08	29	59		59	22.08	29	59	59	
Am Höhweg	31	01	38		08	39	09	30	21.00		22.00	09	30	23.00	0.00	
Sengsbank	33	03	40		10	41	11	32	02		02	11	32	02	02	
Bummelberg	34	04	41		11	42	12	33	03		03	12	33	03	03	
DO-Dorstfeld	35	05	42	alle	12	43	13	34	04	usw.	04	13	34	04	usw.	04
Wittener Straße	37	07	10.44	30	19.14	45	20.15	36	21.06	bis	22.06	22.15	36	06	bis	06
Bandelstraße	8.38	10.08		Min.		19.46		20.37					22.37	23.07		0.07
Osningstraße			10.44		19.14		20.15	21.06		22.06		22.15				
Höfkerstraße			45		15		16	07		07		16				
Wulffsweg			46		16		17	08		08		17				
DO-Wischlingen			47		17		18	09		09		18				
Revierpark	an		10.48		19.18		20.19	21.10		22.10		22.19				
Revierpark	ab		10.48		19.18		20.19					22.19				
DO-Wischlingen			49		19		20					20				
Wulffsweg			50		20		21					21				
Spicherner Straße			51		21		22					22				
Heilsberger Weg			53		23		24					24				
Tilsiter Straße			54		24		25					25				
Allensteiner Straße			55		25		26					26				
Roßbachstraße			56		26		27					27				
Huckarde Markt			57		27		28					28				
Huckarde Bushof			10.59		19.29		20.30					22.30				

Technologiezentrum: Fahrten mo-fr mit Endstelle Revierpark oder Huckarde Bushof von der Haltestellenposition in der Joseph-von-Fraunhofer-Straße; Fahrten mit der Endstelle Bandelstraße von der Haltestellenposition in der Emil-Figge-Straße.
 Samstags, sonn- und feiertags alle Fahrten von der Haltestellenposition in der Emil-Figge-Straße

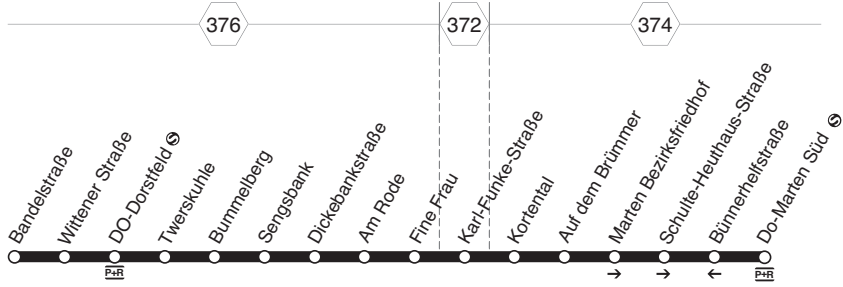
465



466

DSW21
DO-Dorfstfeld - Marten Bezirksfriedhof -
Marten
und zurück

466



466

**466****montags bis freitags****samstags**

Haltestellen		Abfahrtszeiten																
Bandelstraße	ab	6.30	7.50	8.07		18.07	18.27	18.47		8.52	9.22	9.52	10.22		17.22	17.52	18.22	18.52
Wittener Straße		32	52	09		09	29	49		54	24	54	24		24	54	24	54
DO-Dorstfeld		33	53	10		10	30	50		55	25	55	25		25	55	25	55
Bummelberg		35	55	12		12	32	52		57	27	57	27		27	57	27	57
Sengsbank		36	56	13		13	33	53		58	28	58	28		28	58	28	58
Dickebankstraße		37	alle	57	14	alle	14	34	54	59	29	59	29	alle	29	59	29	59
Am Rode		38	20	58	15	20	15	35	55	9.00	30	10.00	30	30	30	18.00	30	19.00
Fine Frau		39	Min.	59	16	Min.	16	36	56	01	31	01	31	Min.	31	01	31	01
Karl-Funke-Straße		41		8.01	18		18	38	58	03	33	03	33		33	03	33	03
Kortental		42		02	19		19	39	59	04	34	04	34		34	04	34	04
Auf dem Brümmer		43		03	20		20	40	19.00	05	35	05	35		35	05	35	05
Marten Bezirksfriedhof		44		04	21		21	41	01	06	36	06	36		36	06	36	06
Schulte-Heuthaus-Straße		46		06	23		23	43	03	08	38	08	38		38	08	38	08
DO-Marten Süd	an	6.47	8.07	8.24		18.24	18.44	19.04		9.09	9.39	10.09	10.39		17.39	18.09	18.39	19.09

**466****montags bis freitags****samstags**

Haltestellen		Abfahrtszeiten																		
DO-Marten Süd	ab	6.14	6.34	6.54	7.14		17.34	17.54	18.14	18.34		8.49	9.19	9.49	10.19		17.19	17.49	18.19	18.49
Bünnertelfstraße		15	35	55	15		35	55	15	35		50	20	50	20		20	50	20	50
Auf dem Brümmer		17	37	57	17		37	57	17	37		52	22	52	22		22	52	22	52
Kortental		18	38	58	18		38	58	18	38		53	23	53	23		23	53	23	53
Karl-Funke-Straße		19	39	59	19		39	59	19	39		54	24	54	24		24	54	24	54
Fine Frau		21	41	7.01	21	alle	41	18.01	21	41		56	26	56	26	alle	26	56	26	56
Am Rode		22	42	02	22	20	42	02	22	42		57	27	57	27	30	27	57	27	57
Dickebankstraße		23	43	03	23	Min.	43	03	23	43		58	28	58	28	Min.	28	58	28	58
Sengsbank		25	45	05	25		45	05	25	45		9.00	30	10.00	30		30	18.00	30	19.00
Bummelberg		26	46	06	26		46	06	26	46		01	31	01	31		31	01	31	01
DO-Dorstfeld		27	47	07	27		47	07	27	47		02	32	02	32		32	02	32	02
Wittener Straße		29	49	09	29		49	09	29	49		04	34	04	34		34	04	34	04
Bandelstraße	an	6.30	6.50	7.10	7.30		17.50	18.10	18.30	18.50		9.05	9.35	10.05	10.35		17.35	18.05	18.35	19.05

466**DSW21
Marten****DO-Dorstfeld - Marten Bezirksfriedhof -
und zurück****466**

**469****469**

DSW21
 DO-Erpinghofsiedlung - Huckarde - Rahm -
 Kirchlinde - Siepmannstraße
 und zurück

469

**469****montags bis freitags****samstags****469****DSW21 DO-Erpinghofsiedlung - Huckarde - Rahm - Kirchlinde - Siepmannstraße**

Haltestellen	Abfahrtszeiten																
									X	X	X	X	X	X	X	X	X
Rupinghofstraße	6.49	7.49	8.49	9.49		16.49	17.49	18.49	9.29	10.29	11.29	12.29		16.29	17.29	18.29	19.29
Lückersweg	50	50	50	50		50	50	50	30	30	30	30		30	30	30	30
DO-Huckarde	51	51	51	51		51	51	51	31	31	31	31		31	31	31	31
Mamertusstraße	52	52	52	52		52	52	52	32	32	32	32		32	32	32	32
Unterfeldstraße	53	53	53	53		53	53	53	33	33	33	33		33	33	33	33
Westhusener Straße	54	54	54	54		54	54	54	34	34	34	34		34	34	34	34
Rahmer Waldbach	55	55	55	55		55	55	55	35	35	35	35	alle	35	35	35	35
Vieffhausstraße	56	56	56	56		56	56	56	36	36	36	36	60	36	36	36	36
Altenhennestraße	57	57	57	57		57	57	57	37	37	37	37	Min.	37	37	37	37
In der Mulde	58	58	58	58		58	58	58	38	38	38	38		38	38	38	38
Huckarder Hölzchen	59	59	59	59		59	59	59	39	39	39	39		39	39	39	39
Basenachstraße	7.00	8.00	9.00	10.00		17.00	18.00	19.00	40	40	40	40		40	40	40	40
Dietziusstraße	01	01	01	01		01	01	01	41	41	41	41		41	41	41	41
Burgheisterkamp	02	02	02	02	alle	02	02	02	42	42	42	42		42	42	42	42
Oberfeldstraße	03	03	03	03	60	03	03	03	43	43	43	43		43	43	43	43
Huckarde Bushof	7.04	8.04	9.04	10.04	Min.	17.04	18.04	19.04	9.44	10.44	11.44	12.44		16.44	17.44	18.44	19.44
Huckarde Bushof	7.07	7.47	8.07	9.07	10.07	17.07	18.07	19.07									
Oberfeldstraße	07	47	07	07	07	07	07	07									
Huckarde Markt	09	49	09	09	09	09	09	09									
Tejaweg	11	51	11	11	11	11	11	11									
Aspeystraße	12	52	12	12	12	12	12	12									
Sydowstraße	13	53	13	13	13	13	13	13									
DO-Rahm Bf	14	54	14	14	14	14	14	14									
Haferkampstraße	15	55	15	15	15	15	15	15									
Bannenber	16	56	16	16	16	16	16	16									
Wasserstraße	17	57	17	17	17	17	17	17									
Kirchlinde Zentrum	18	7.58	18	18	18	18	18	18									
Zollernstr./Kirchlinde Krh.	19	19	19	19	19	19	19	19									
Blotenhof	21	21	21	21	21	21	21	21									
Siepmannstraße	7.22	8.22	9.22	10.22		17.22	18.22	19.22									

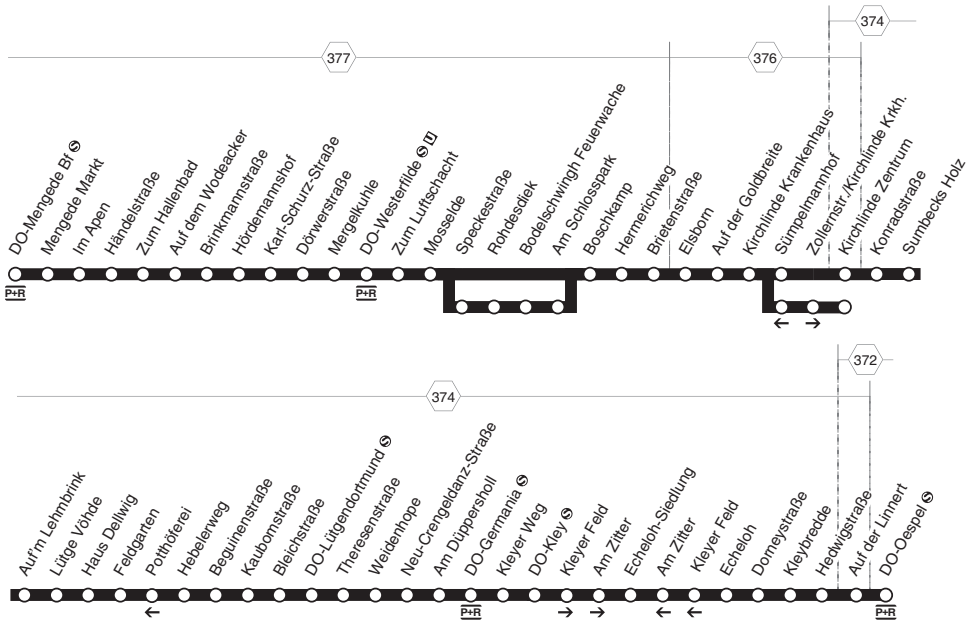
X = fährt als Linie 461 weiter in Richtung Jungferntal

469

**469****montags bis freitags****samstags****469****DSW21 DO-Siepmannstraße - Kirchlinde - Rahm - Huckarde - Erpinghofsiedlung****469**

Haltestellen		Abfahrtszeiten																
		X	X	X	X	X	X	X	X	X	X	X	X	X	X	X	X	
Siepmannstraße		7.56	8.56	9.56	15.56	16.56	17.56	18.56										
Blotenhof		57	57	57	57	57	57	57										
Heckelbeckstraße		58	58	58	58	58	58	58										
Kirchlinde Krankenhaus		59	59	59	59	59	59	59										
Zollernstr./Kirchlinde Krh.		8.00	9.00	10.00	16.00	17.00	18.00	19.00										
Kirchlinde Zentrum		02	02	02	02	02	02	02										
Wasserstraße		04	04	04	04	04	04	04										
Bannenberg		05	05	05	05	05	05	05										
Haferkampstraße		06	06	06	06	06	06	06										
DO-Rahm Bf		07	07	07	07	07	07	07										
Sydowstraße		08	08	08	08	08	08	08										
Aspeystraße		09	09	09	09	09	09	09										
Tejaweg		10	10	10	10	10	10	10										
Huckarde Markt		11	11	11	11	11	11	11										
Oberfeldstraße		12	12	12	alle	12	12	12										
Huckarde Bushof	an	8.13	9.13	10.13	60	16.13	17.13	18.13	19.13									
Huckarde Bushof	ab	8.16	9.16	10.16	Min.	16.16	17.16	18.16	19.16	9.46	10.46	11.46	12.46	15.46	16.46	17.46	18.46	19.46
Oberfeldstraße		16	16	16	16	16	16	16	16	46	46	46	46	46	46	46	46	46
Burgheisterkamp		17	17	17	17	17	17	17	17	47	47	47	47	47	47	47	47	47
Dietziusstraße		18	18	18	18	18	18	18	18	48	48	48	48	48	48	48	48	48
Basenachstraße		19	19	19	19	19	19	19	19	49	49	49	49	49	49	49	49	49
Huckarder Hölzchen		20	20	20	20	20	20	20	20	50	50	50	50	50	50	50	50	50
In der Mulde		21	21	21	21	21	21	21	21	51	51	51	51	alle	51	51	51	51
Altenhennestraße		22	22	22	22	22	22	22	22	52	52	52	52	60	52	52	52	52
Vieffhausstraße		23	23	23	23	23	23	23	23	53	53	53	53	Min.	53	53	53	53
Rupinghofstraße		24	24	24	24	24	24	24	24	54	54	54	54		54	54	54	54
Lückersweg		25	25	25	25	25	25	25	25	55	55	55	55		55	55	55	55
DO-Huckarde		26	26	26	26	26	26	26	26	56	56	56	56		56	56	56	56
Mamertusstraße		27	27	27	27	27	27	27	27	57	57	57	57		57	57	57	57
Unterefeldstraße		28	28	28	28	28	28	28	28	58	58	58	58		58	58	58	58
Westhusener Straße		29	29	29	29	29	29	29	29	59	59	59	59		59	59	59	59
Rupinghofstraße		8.30	9.30	10.30	16.30	17.30	18.30	19.30	19.30	10.00	11.00	12.00	13.00	16.00	17.00	18.00	19.00	20.00

X = fährt als Linie 461 weiter in Richtung Jungferntal

**470****470**

DO-Mengede - Westerfilde - Kirchlinde - Oespel und zurück

**470**

**470****montags bis freitags****470****DO-Mengede - Westerfilde - Kirchlinde -
DSW21 Westrich - Lütgendortmund - Kley -
Oespel****470**

Haltestellen		Abfahrtszeiten															
		S															
DO-Mengede Bf S	ab	5.19	5.39	5.59	6.18	6.38	6.58	7.18	7.38	7.58	19.18	19.31	20.01	20.31			
Mengede Markt		21	41	6.01	20	40	7.00	20	40	8.00	20	33	03	33			
Zum Hallenbad		26	46	06	25	45	05	25	45	05	25	37	07	37			
Hördemannshof		29	49	09	28	48	08	28	48	08	28	40	10	40			
Mergelkuhle		32	52	12	31	51	11	31	51	11	31	43	13	43			
DO-Westerfilde S U		34	54	14	34	54	14	7.24	34	54	14	34	45	15	45		
Zum Luftschtach		35	55	15	35	55	15	25	35	55	15	35	46	16	46		
Mosselde		5.36	5.56	6.16	6.36	6.56	7.16	7.26	7.36	7.56	8.16	19.36	19.47	20.17	20.47		
Rohdesdiek																	
Am Schlosspark																	
Boschkamp		5.37	5.57	6.17	6.37	6.57	7.17	7.27	7.37	7.57	8.17	19.37	19.48	20.18	20.48		
Hermerichweg		38	58	18	38	58	18	28	38	58	18	38	49	19	49		
Elsborn		41	6.01	21	41	7.01	21	31	41	8.01	21	41	52	22	52		
Kirchlinde Krankenhaus		43	03	23	43	03	23	33	43	03	23	43	54	24	54		
Sümpelmannhof		44	04	24	44	04	24	34	44	04	24	44	55	25	55		
Kirchlinde Zentrum	an	5.45	6.05	6.25	6.45	7.05	7.25	7.35	7.45	8.05	8.25	alle	19.45	19.56	20.26	20.56	
Kirchlinde Zentrum	ab	5.25	5.45	6.05	6.25	6.45	7.05	7.25	7.35	7.45	8.05	8.25	20	19.45	20.00	20.30	21.00
Konradstraße		27	47	07	27	47	07	27	37	47	07	27	Min.	47	02	32	02
Auf'm Lehmbrink		29	49	09	29	49	09	29	39	49	09	29	49	04	34	04	
Haus Dellwig		32	52	12	32	52	12	32	42	52	12	32	52	06	36	06	
Feldgarten		33	53	13	33	53	13	33	43	53	13	33	53	07	37	07	
Kaubomstraße		37	57	17	37	57	17	37	7.47	57	17	37	57	11	41	11	
DO-Lütgendortmund S		39	59	19	39	59	19	39	59	19	39	59	14	44	14		
Weidenhope		41	6.01	21	41	7.01	21	41	8.01	21	41	20.01	16	46	16		
Am Düppersholl		43	03	23	43	03	23	43	03	23	43	03	18	48	18		
DO-Germania S		45	05	6.12	25	45	05	7.12	25	45	05	25	45	05	19	49	19
Kleyer Weg		47	07	14	27	47	07	14	27	47	07	27	47	07	20	50	20
DO-Kley S		49	09	16	29	49	09	16	29	49	09	29	49	09	22	52	22
Am Zitter		51	11	18	31	51	11	18	31	51	11	31	51	11	24	54	24
Echeloh-Siedlung		52	12	19	32	52	12	19	32	52	12	32	52	12	25	55	25
Dorneystraße		54	14	21	34	54	14	21	34	54	14	34	54	14	27	57	27
Hedwigstraße		56	16	23	36	56	16	23	36	56	16	36	56	16	29	59	29
DO-Oespel S	an	5.58	6.18	6.25	6.38	6.58	7.18	7.25	7.38	7.58	8.18	8.38	8.58	20.18	20.31	21.01	21.31

S = fährt an Schultagen

**470****montags bis freitags**

Haltestellen	Abfahrtszeiten							
DO-Mengede Bf	ab	21.01	21.31	22.01	22.31	23.01	23.31	0.01
Mengede Markt		03	33	03	33	03	33	03
Zum Hallenbad		07	37	07	37	07	37	07
Hördemannshof		10	40	10	40	10	40	10
Mergelkuhle		13	43	13	42	12	42	12
DO-Westerfilde		15	45	15	44	14	44	14
Zum Luftschacht		16	46	16	45	15	45	15
Mosselde		21.17	21.47	22.17	46	16	46	16
Rohdesdiek					48	18	48	18
Am Schlosspark					49	19	49	19
Boschkamp		21.18	21.48	22.18	51	21	51	21
Hermerichweg		19	49	19	52	22	52	22
Elsborn		22	52	22	55	25	55	25
Kirchlinde Krankenhaus		24	54	24	22.57	23.27	23.57	0.27
Sümpelmannhof		25	55	25				
Kirchlinde Zentrum	an	21.26	21.56	22.26	22.58	23.28	23.58	0.28
Kirchlinde Zentrum	ab	21.30	22.00	22.30				
Konradstraße		32	02	32				
Auf'm Lehmbrink		34	04	34				
Haus Dellwig		36	06	36				
Feldgarten		37	07	37				
Kaubomstraße		41	22.11	22.41				
DO-Lütgendortmund		44						
Weidenhope		46						
Am Düppersholl		48						
DO-Germania		49						
Kleyer Weg		50						
DO-Kley		52						
Am Zitter		54						
Echeloh-Siedlung		55						
Dorneystraße		57						
Hedwigstraße		59						
DO-Oespel	an	22.01						

470

**DO-Mengede - Westerfilde - Kirchlinde -
Westrich - Lütgendortmund - Kley -
Oespel**

**470**

**470****samstags****470****Oespel****DO-Mengede - Westerfilde - Kirchlinde -
Westrich - Lütgendortmund - Kley -****470**

Haltestellen		Abfahrtszeiten													
DO-Mengede Bf	ab	5.31	6.01	8.31	9.08	19.08	19.31	21.01	21.31	22.01	22.31		0.01		
Mengede Markt		33	03	33	10	10	33	03	33	03	33		03		
Zum Hallenbad		37	07	37	15	15	37	07	37	07	37		07		
Hördemannshof		40	10	40	18	18	40	10	40	10	40		10		
Mergelkuhle		43	13	43	21	21	43	13	43	13	42		12		
DO-Westerfilde		45	15	45	24	24	45	15	45	15	44		14		
Zum Luftschtach		46	16	46	25	25	46	16	46	16	45	alle	15		
Mosselde		5.47	6.17	8.47	9.26	19.26	19.47	21.17	21.47	22.17	46	30	16		
Rohdesdiek											48	Min.	18		
Am Schlosspark											49		19		
Boschkamp		5.48	6.18	8.48	9.27	19.27	19.48	21.18	21.48	22.18	51		21		
Hermerichweg		49	19	49	28	28	49	19	49	19	52		22		
Elsborn		52	22	52	31	31	52	22	52	22	55		25		
Kirchlinde Krankenhaus		5.54	24	54	33	33	54	24	54	24	22.57		0.27		
Sümpelmannhof			25	55	34	34	55	25	55	25					
Kirchlinde Zentrum	an	5.56	6.26	alle	8.56	9.35	alle	19.35	19.56	alle	21.26	21.56	22.26	22.58	0.28
Kirchlinde Zentrum	ab		6.30	30	9.00	9.35	30	19.35	20.00	30	21.30	22.00	22.30		
Konradstraße			32	Min.	02	37	Min.	37	02	Min.	32	02	32		
Auf'm Lehmbrink			34		04	39		39	04		34	04	34		
Haus Dellwig			36		06	42		42	06		36	06	36		
Feldgarten			37		07	43		43	07		37	07	37		
Kaubomstraße			41		11	47		47	11		41	22.11	22.41		
DO-Lütgendortmund		5.14	44	14	49	49	14	44							
Weidenhope		16	46	16	51	51	16	46							
Am Düppersholl		18	48	18	53	53	18	48							
DO-Germania		5.19	49	19	55	55	19	49							
Kleyer Weg			50	20	57	57	20	50							
DO-Kley			52	22	59	59	22	52							
Am Zitter			54	24	10.01	20.01	24	54							
Echeloh-Siedlung			55	25	02	02	25	55							
Dorneystraße			57	27	04	04	27	57							
Hedwigstraße			59	29	06	06	29	59							
DO-Oespel	an		7.01	9.31	10.08	20.08	20.31	22.01							

**470****sonn- und feiertags**

Haltestellen		Abfahrtszeiten												
DO-Mengede Bf	ab		9.31		11.31		21.01	21.31	22.01	22.31	23.01	23.31	0.01	
Mengede Markt			33		33		03	33	03	33	03	33	03	
Zum Hallenbad			37		37		07	37	07	37	07	37	07	
Hördemannshof			40		40		10	40	10	40	10	40	10	
Mergelkuhle			43		43		13	43	13	42	12	42	12	
DO-Westerfilde			45		45		15	45	15	44	14	44	14	
Zum Luftschacht			46		46		16	46	16	45	15	45	15	
Mosselde			9.47		11.47		21.17	21.47	22.17		46	16	46	16
Rohdesdiek											48	18	48	18
Am Schlosspark											49	19	49	19
Boschkamp			9.48		11.48		21.18	21.48	22.18		51	21	51	21
Hermerichweg			49		49		19	49	19	52	22	52	22	
Elsborn			52		52		22	52	22	55	25	55	25	
Kirchlinde Krankenhaus			54		54		24	54	24	22.57	23.27	23.57	0.27	
Sümpelmannhof			55		55		25	55	25					
Kirchlinde Zentrum	an		9.56		usw.	11.56	alle	21.26	21.56	22.26	22.58	23.28	23.58	0.28
Kirchlinde Zentrum	ab	9.00	10.00	10.30	bis	12.00	30	21.30	22.00	22.30				
Konradstraße			02	02	32		02	Min.	32	02	32			
Auf'm Lehmbrink			04	04	34		04		34	04	34			
Haus Dellwig			06	06	36		06		36	06	36			
Feldgarten			07	07	37		07		37	07	37			
Kaubomstraße			11	11	41		11		41	22.11	22.41			
DO-Lütgendortmund		8.14	14	14	44		14		44					
Weidenhope			16	16	46		16		46					
Am Düppersholl			18	18	48		18		48					
DO-Germania			19	19	49		19		49					
Kleyer Weg			20	20	50		20		50					
DO-Kley			22	22	52		22		52					
Am Zitter			24	24	54		24		54					
Echeloh-Siedlung			25	25	55		25		55					
Dorneystraße			27	27	57		27		57					
Hedwigstraße			29	29	59		29		59					
DO-Oespel	an	8.31	9.31	10.31	11.01		12.31		22.01					

470

**DO-Mengede - Westerfilde - Kirchlinde -
Westrich - Lütgendortmund - Kley -
Oespel**

**470**

**470****montags bis freitags****470****DO-Oespel - Kley - Lütgendortmund -
DSW21
Westrich - Kirchlinde - Westerfilde -
Mengede**

Haltestellen		Abfahrtszeiten															
		S							S								
DO-Oespel	ab	5.01	5.20	6.20	6.32	6.40	7.00	7.20	7.32	7.40	19.00	19.29	19.59				
Hedwigstraße		03	22	22	34	42	02	22	34	42	02	31	20.01				
Dorneystraße		05	24	24	36	44	04	24	36	44	04	33	03				
Echeloh		05	25	25	37	45	05	25	37	45	05	33	03				
Echeloh-Siedlung		08	28	28	40	48	08	28	40	48	08	36	06				
DO-Kley	S	09	29	29	41	49	09	29	41	49	09	37	07				
Kleyer Weg		11	31	31	43	51	11	31	43	51	11	39	09				
DO-Germania	S	12	33	33	6.45	53	13	33	7.45	53	13	40	10				
Weidenhope		15	36	36	56	16	36	56	16	36	16	43	13				
DO-Lütgendortmund	S	an	5.17	5.38	6.38	6.58	7.18	7.38	7.58	19.18	19.45	20.15					
DO-Lütgendortmund	S	ab	5.19	5.39	6.39	6.59	7.19	7.39	7.59	19.19	19.47	20.17					
Kaubomstraße		21	41	41	7.01	21	41	8.01	21	49	19						
Feldgarten		25	45	45	05	25	45	05	25	45	25	53	23				
Auf'm Lehmbrink		28	48	48	08	28	48	08	28	48	28	56	26				
Konradstraße		30	50	50	10	30	50	10	30	50	30	58	28				
Kirchlinde Zentrum	an	5.31	5.52	alle	6.52	7.12	7.32	7.52	8.12	alle	19.32	19.59	20.29				
Kirchlinde Zentrum	ab	4.53	5.13	5.33	5.53	20	6.53	7.13	7.33	7.43	7.53	8.03	8.13	20	19.33	20.04	20.34
Sümpelmannhof		53	13	33	54	Min.	54	14	34	44	54	04	14	Min.	34	04	34
Kirchlinde Krankenhaus		54	14	34	55	55	15	35	45	55	05	15	35	05	35		
Elsborn		56	16	36	57	57	17	37	47	57	07	17	37	07	37		
Hermerichweg		59	19	39	6.00	7.00	20	40	50	8.00	10	20	40	10	40		
Boschkamp		5.00	5.20	5.40	6.01	7.01	7.21	7.41	7.51	8.01	8.11	8.21	19.41	20.11	20.41		
Am Schlosspark																	
Rohdesdiek																	
Mosselde		5.01	5.21	5.41	6.02	7.02	7.22	7.42	7.52	8.02	8.12	8.22	19.42	20.12	20.42		
Zum Luftschacht		02	22	42	03	03	23	43	7.53	03	8.13	23	43	13	43		
DO-Westerfilde	S U	03	23	43	06	06	26	46	06	26	46	15	45				
Mergelkuhle		05	25	45	08	08	28	48	08	28	48	17	47				
Hördemannshof		08	28	48	11	11	31	51	11	31	51	20	50				
Zum Hallenbad		11	31	51	14	14	34	54	14	34	54	23	53				
Im Apen		13	33	53	17	17	37	57	17	37	57	25	55				
Mengede Markt		15	35	55	19	19	39	59	19	39	59	27	57				
DO-Mengede Bf	S	an	5.17	5.37	5.57	6.21	7.21	7.41	8.01	8.21	8.41	20.01	20.29	20.59			

S = fährt an Schultagen

470

**470****montags bis freitags**

Haltestellen		Abfahrtszeiten							
DO-Oespel	ab	20.29	20.57	21.27		21.57			
Hedwigstraße		31	59	29		59			
Dorneystraße		33	21.01	31		22.01			
Echeloh		33	01	31		01			
Echeloh-Siedlung		36	04	34		04			
DO-Kley		37	05	35		05			
Kleyer Weg		39	07	37		07			
DO-Germania		40	08	38		08			
Weidenhope		43	11	41		11			
DO-Lütgendortmund	an	20.45	21.13	21.43		22.13			
DO-Lütgendortmund	ab	20.47	21.17	21.47		22.15			
Kaubomstraße		49	19	49		17			
Feldgarten		53	23	53		21			
Auf'm Lehmbrink		56	26	56		24			
Konradstraße		58	28	58		26			
Kirchlinde Zentrum	an	20.59	21.29	21.59		22.27			
Kirchlinde Zentrum	ab	21.04	21.34		22.04	22.30	23.00	23.30	0.00
Sümpelmannhof		04	34		04	30	00	30	00
Kirchlinde Krankenhaus		05	35		05	31	01	31	01
Elsborn		07	37		07	33	03	33	03
Hermerichweg		10	40		10	36	06	36	06
Boschkamp		21.11	21.41		22.11	37	07	37	07
Am Schlosspark						38	08	38	08
Rohdesdiek						40	10	40	10
Mosselde		21.12	21.42		22.12	43	13	43	13
Zum Luftschaft		13	43		13	44	14	44	14
DO-Westerfilde		15	45		15	45	15	45	15
Mergelkuhle		17	47		17	46	16	46	16
Hördemannshof		20	50		20	49	19	49	19
Zum Hallenbad		23	53		23	52	22	52	22
Im Apen		25	55		25	54	24	54	24
Mengede Markt		27	57		27	56	26	56	26
DO-Mengede Bf	an	21.29	21.59		22.29	22.58	23.28	23.58	0.28

470

**DO-Oespel - Kley - Lütgendortmund -
Westrich - Kirchlinde - Westerfilde -
Mengede**

**470**

**470****sonn- und feiertags**

Haltestellen		Abfahrtszeiten																		
DO-Oespel	ab	8.27	9.27	10.27		20.57	21.27		21.57											
Hedwigstraße		29	29	29		59	29		59											
Dorneystraße		31	31	31		21.01	31		22.01											
Echeloh		31	31	31		01	31		01											
Echeloh-Siedlung		34	34	34		04	34		04											
DO-Kley		35	35	35		05	35		05											
Kleyer Weg		37	37	37		07	37		07											
DO-Germania		38	38	38		08	38		08											
Weidenhope		41	41	41		11	41		11											
DO-Lütgendortmund	an	8.43	9.43	10.43		21.13	21.43		22.13											
DO-Lütgendortmund	ab	8.47	9.47	10.47		21.17	21.47		22.15											
Kaubomstraße		49	49	49		19	49		17											
Feldgarten		53	53	53		23	53		21											
Auf'm Lehmbrink		56	56	56		26	56		24											
Konradstraße		58	58	58		28	58		26											
Kirchlinde Zentrum	an	8.59	9.59	10.59	alle	21.29	21.59		22.27											
Kirchlinde Zentrum	ab	9.04	10.04	11.04	30	21.34		22.04		22.30	23.00	23.30	0.00							
Sümpelmannhof		04	04	04	Min.	34		04		30	00	30	00							
Kirchlinde Krankenhaus		05	05	05		35		05		31	01	31	01							
Elsborn		07	07	07		37		07		33	03	33	03							
Hermerichweg		10	10	10		40		10		36	06	36	06							
Boschkamp		9.11	10.11	11.11		21.41		22.11		37	07	37	07							
Am Schlosspark										38	08	38	08							
Rohdesdick										40	10	40	10							
Mosselde		9.12	10.12	11.12		21.42		22.12		43	13	43	13							
Zum Luftschaft		13	13	13		43		13		44	14	44	14							
DO-Westerfilde	☺☹	15	15	15		45		15		45	15	45	15							
Mergelkuhle		17	17	17		47		17		46	16	46	16							
Hördemannshof		20	20	20		50		20		49	19	49	19							
Zum Hallenbad		23	23	23		53		23		52	22	52	22							
Im Apen		25	25	25		55		25		54	24	54	24							
Mengede Markt		27	27	27		57		27		56	26	56	26							
DO-Mengede Bf	an	9.29	10.29	11.29		21.59		22.29		22.58	23.28	23.58	0.28							

470

**DO-Oespel - Kley - Lütgendortmund -
Westrich - Kirchlinde - Westerfilde -
Mengede**

470



471







471

DO-Oestrich - Mengede - Nette -
Westerfile - Bodelschwingh
und zurück

471







**471****montags bis freitags**

Haltestellen		Abfahrtszeiten													
Auf dem Brauck	ab	4.22	5.42	6.22	6.42	7.22	7.42			11.22	11.42				12.22
Emsinghofstraße		23	43	23	43	23	43			23	43				23
Castroper Str./Menede Bf		24	44	24	44	24	44			24	44				24
Burgring		26	46	26	46	26	46			26	46				26
Freihofstraße		28	48	28	48	28	48			28	48				28
Menede Markt		29	49	6.09	29	49	7.09	29	49	8.09	11.09	29	49	12.09	29
Marschallstraße		30	50	10	30	50	10	30	50	10	10	30	50	10	30
Ammerstraße		31	51	11	31	51	11	31	51	11	11	31	51	11	31
Donarstraße		33	53	13	33	53	13	33	53	13	13	33	53	13	33
Zum Hallenbad		35	55	15	35	55	15	35	55	15	15	35	55	15	35
Auf dem Wodeacker		36	56	16	36	56	16	36	56	16	16	36	56	16	36
Brinkmannstraße		37	alle	57	17	37	57	17	37	57	17	usw.	17	37	57
Schulzentrum Nette		38	20	58	18	38	58	18	38	58	18	bis	18	38	58
Karl-Schurz-Straße		39	Min.	59	19	39	59	19	39	59	19		19	39	59
Dörwerstraße		40	6.00	20	40	7.00	20	40	8.00	20	20	40	12.00	20	40
Mergelkuhle		41	01	21	41	01	21	41	01	21	21	41	01	21	41
DO-Westerfilde  	an	4.43	6.03	6.23	6.43	7.03	7.23	7.43	8.03	8.23	11.23	11.43	12.03	12.23	12.43
DO-Westerfilde  	ab	4.45	6.05	6.25	6.45	7.05		7.45	8.05	8.25	11.25	11.45	12.05	12.15	12.25
Zum Luftschacht		46	06	26	46	06		46	06	26	26	46	06	16	26
Mosselde		47	07	27	47	07		47	07	27	27	47	07	17	27
Speckestraße		48	08	28	48	08		48	08	28	28	48	08	18	28
Rohdesdiek		49	09	29	49	09		49	09	29	29	49	09	19	29
Bodelschwingh		51	11	31	51	11		51	11	31	31	51	11	21	31
Richterstraße		52	12	32	52	12		52	12	32	32	52	12	22	32
Göllenkamp	an	4.53	6.13	6.33	6.53	7.13		7.53	8.13	8.33	11.33	11.53	12.13	12.23	12.33





471**DSW21 DO-Oestrich - Menede - Nette - Westerfilde - Bodelschwingh****471**

**471****montags bis freitags**

Haltestellen		Abfahrtszeiten												
Auf dem Brauck	ab	12.42		13.22		13.42			16.22	16.42		19.22	19.40	21.40
Emsinghofstraße		43		23		43			23	43		23	41	41
Castroper Str./Mengede Bf		44		24		44			24	44		24	42	42
Burgring		46		26		46			26	46		26	44	44
Freihofstraße		48		28		48			28	48		28	46	46
Mengede Markt		49	13.09	29		49			29	49	17.09	29	47	47
Marschallstraße		50	10	30		50			30	50	10	30	48	48
Ammerstraße		51	11	31		51			31	51	11	31	49	49
Donarstraße		53	13	33		53			33	53	13	33	51	51
Zum Hallenbad		55	15	35		55			35	55	15	35	52	52
Auf dem Wodeacker		56	16	36		56			36	56	16	36	53	53
Brinkmannstraße		57	17	37		57	usw.		37	57	17	usw.	37	54
Schulzentrum Nette		58	18	38		58	bis		38	58	18	bis	38	55
Karl-Schurz-Straße		59	19	39		59			39	59	19		39	56
Dörwerstraße		13.00	20	40		14.00			40	17.00	20		40	57
Mergelkuhle		01	21	41		01			41	01	21		41	58
DO-Westerfilde  	an	13.03	13.23	13.43		14.03			16.43	17.03	17.23		19.43	20.00
DO-Westerfilde  	ab	12.55	13.05	13.15	13.25	13.35	13.45	13.55	14.05			16.35	16.45	17.05
Zum Luftschacht		56	06	16	26	36	46	56	06			36	46	06
Mosselde		57	07	17	27	37	47	57	07			37	47	07
Speckestraße		58	08	18	28	38	48	58	08			38	48	08
Rohdesdiek		59	09	19	29	39	49	59	09			39	49	09
Bodelschwingh		13.01	11	21	31	41	51	14.01	11			41	51	11
Richterstraße		02	12	22	32	42	52	02	12			42	52	12
Göllenkamp	an	13.03	13.13	13.23	13.33	13.43	13.53	14.03	14.13			16.43	16.53	17.13
												17.33	19.53	20.12
														22.12





471**DSW21 DO-Oestrich - Mengede - Nette - Westerfilde - Bodelschwingh****471**

**471****samstags**

Haltestellen		Abfahrtszeiten												
Auf dem Brauck	ab	5.40	8.10	8.42		14.42		15.42		19.12	19.40	21.40		
Emsinghofstraße		41	11	43	alle	43		43		13	41	41		
Castroper Str./Menede Bf		42	12	44	60	44		44		14	42	42		
Burgring		44	14	46	Min.	46		46		16	44	44		
Freihofstraße		46	16	48		48		48		18	46	46		
Menede Markt		47	17	49		49	15.19	49		19	47	47		
Marschallstraße		48	18	50		50	20	50		20	48	48		
Ammerstraße		49	19	51		51	21	51		21	49	49		
Donarstraße		51	21	53		53	23	53		23	51	51		
Zum Hallenbad		52	22	55		55	25	55		25	52	52		
Auf dem Wodeacker		53	23	56		56	26	56		26	53	53		
Brinkmannstraße		54	alle	24	57	57	27	57	alle	27	54	alle	54	
Schulzentrum Nette		55	30	25	58	58	28	58	30	28	55	30	55	
Karl-Schurz-Straße		56	Min.	26	59	alle	59	29	59	Min.	29	56	Min.	56
Dörwerstraße		57		27	9.00	30	15.00	30	16.00		30	57	57	
Mergelkuhle		58		28	01	Min.	01	31	01		31	58	58	
DO-Westerfilde  	an	6.00	8.30	9.03		15.03	15.33	16.03		19.33	20.00	22.00		
DO-Westerfilde  	ab	6.04	8.34	9.05		15.05	15.35	16.05		19.35	20.04	22.04		
Zum Luftschacht		05		35	06		06	36	06		36	05	05	
Mosselde		06		36	07		07	37	07		37	06	06	
Speckestraße		07		37	08		08	38	08		38	07	07	
Rohdesdiek		08		38	09		09	39	09		39	08	08	
Bodelschwingh		10		40	11		11	41	11		41	10	10	
Richterstraße		11		41	12		12	42	12		42	11	11	
Göllenkamp	an	6.12	8.42	9.13		15.13	15.43	16.13		19.43	20.12	22.12		

471**DSW21**
DO-Oestrich - Menede - Nette -
Westerfilde - Bodelschwingh**471**

**471****sonn- und feiertags**

Haltestellen		Abfahrtszeiten									
Auf dem Brauck	ab	7.40	8.10	8.40	9.10	9.40	19.40	20.10	20.40	21.10	21.40
Emsinghofstraße		41	11	41	11	41	41	11	41	11	41
Castroper Str./Mengede Bf		42	12	42	12	42	42	12	42	12	42
Burgring		44	14	44	14	44	44	14	44	14	44
Freihofstraße		46	16	46	16	46	46	16	46	16	46
Mengede Markt		47	17	47	17	47	47	17	47	17	47
Marschallstraße		48	18	48	18	48	48	18	48	18	48
Ammerstraße		49	19	49	19	49	49	19	49	19	49
Donarstraße		51	21	51	21	51	51	21	51	21	51
Zum Hallenbad		52	22	52	22	52	52	22	52	22	52
Auf dem Wodeacker		53	23	53	23	53	53	23	53	23	53
Brinkmannstraße		54	24	54	24	54	alle	54	24	54	24
Schulzentrum Nette		55	25	55	25	55	30	55	25	55	25
Karl-Schurz-Straße		56	26	56	26	56	Min.	56	26	56	26
Dörwerstraße		57	27	57	27	57		57	27	57	27
Mergelkuhle		58	28	58	28	58		58	28	58	28
DO-Westerfilde  	an	8.00	8.30	9.00	9.30	10.00		20.00	20.30	21.00	21.30
DO-Westerfilde  	ab	8.04	8.34	9.04	9.34	10.04		20.04	20.34	21.04	21.34
Zum Luftschacht		05	35	05	35	05		05	35	05	35
Mosselde		06	36	06	36	06		06	36	06	36
Speckestraße		07	37	07	37	07		07	37	07	37
Rohdesdiek		08	38	08	38	08		08	38	08	38
Bodelschwingh		10	40	10	40	10		10	40	10	40
Richterstraße		11	41	11	41	11		11	41	11	41
Göllenkamp	an	8.12	8.42	9.12	9.42	10.12		20.12	20.42	21.12	21.42





471**DSW21 DO-Oestrich - Mengede - Nette - Westerfilde - Bodelschwingh****471**

**471****montags bis freitags****471****DSW21 DO-Bodelschwingh - Westertilde - Nette - Mengede - Oestrich**

Haltestellen		Abfahrtszeiten															
		S															
Göllenkamp	ab	4.36	5.06	5.26	5.46	6.06	6.16	6.26	6.36	6.46	6.56	7.06	7.16	7.26	7.36	7.56	
Richterstraße		37	07	27	47	07	17	27	37	47	57	07	17	27	37	57	
Bodelschwingh		38	08	28	48	08	18	28	38	48	58	08	18	28	38	58	
Rohdesdiek		39	09	29	49	09	19	29	39	49	59	09	19	29	39	59	
Speckestraße		41	11	31	51	11	21	31	41	51	7.01	11	21	31	41	8.01	
Mosselde		42	12	32	52	12	22	32	42	52	02	12	22	32	42	02	
Zum Luftschacht		43	13	33	53	13	23	33	43	53	03	13	23	33	43	03	
DO-Westertilde S U	an	4.44	5.14	5.34	5.54	6.14	6.24	6.34	6.44	6.54	7.04	7.14	7.24	7.34	7.44	8.04	
DO-Westertilde S U	ab	4.46	5.16	5.36	5.56	6.16		6.36		6.56		7.16		7.36	7.56	8.06	8.16
Mergelkuhle		48	18	38	58	18		38		58		18		38	58	08	18
Dörwerstraße		49	19	39	59	19		39		59		19		39	59	09	19
Karl-Schurz-Straße		50	20	40	6.00	20		40		7.00		20		40	8.00	10	20
Schulzentrum Nette		51	21	41	01	21		41		01		21		41	01	11	21
Brinkmannstraße		52	22	42	02	22		42		02		22		42	02	12	22
Auf dem Wodeacker		53	23	43	03	23		43		03		23		43	03	13	23
Zum Hallenbad		54	24	44	04	24		44		04		24		44	04	14	24
Donarstraße		56	26	46	06	26		46		06		26		46	06	16	26
Ammerstraße		58	28	48	08	28		48		08		28		48	08	18	28
Marschallstraße		59	29	49	09	29		49		09		29		49	09	19	29
Mengede Markt		5.00	30	50	10	6.30		50		10		7.30		50	10	8.20	8.30
Freihofstraße		01	31	51	11			51		11				51	11		
Burgring		03	33	53	13			53		13				53	13		
Castroper Str./Mengede Bf		05	35	55	15			55		15				55	15		
Emsinghofstraße		06	36	56	16			56		16				56	16		
Kalmeichweg		07	37	57	17			57		17				57	17		
Am Oestricher Bruch		08	38	58	18			58		18				58	18		
Auf dem Brauck	an	5.09	5.39	5.59	6.19			6.59		7.19				7.59	8.19		





S = fährt an Schultagen**471**

**471****montags bis freitags**

Haltestellen		Abfahrtszeiten																
Göllenkamp	ab	8.26	8.46	9.06		12.06	12.16	12.26	12.36	12.46	12.56	13.06		16.46	17.06	17.26	17.46	18.06
Richterstraße		27	47	07		07	17	27	37	47	57	07		47	07	27	47	07
Bodelschwingh		28	48	08		08	18	28	38	48	58	08		48	08	28	48	08
Rohdesdiek		29	49	09		09	19	29	39	49	59	09		49	09	29	49	09
Speckestraße		31	51	11		11	21	31	41	51	13.01	11		51	11	31	51	11
Mosselde		32	52	12		12	22	32	42	52	02	12		52	12	32	52	12
Zum Luftschacht		33	53	13		13	23	33	43	53	03	13		53	13	33	53	13
DO-Westerfilde  	an	8.34	8.54	9.14		12.14	12.24	12.34	12.44	12.54	13.04	13.14		16.54	17.14	17.34	17.54	18.14
DO-Westerfilde  	ab	8.36	8.56	9.16		12.16		12.36		12.56		13.16		16.56	17.16	17.36	17.56	18.16
Mergelkuhle		38	58	18		18		38		58		18		58	18	38	58	18
Dörwerstraße		39	59	19		19		39		59		19		59	19	39	59	19
Karl-Schurz-Straße		40	9.00	20		20		40		13.00		20		17.00	20	40	18.00	20
Schulzentrum Nette		41	01	21	usw.	21		41		01		21	usw.	01	21	41	01	21
Brinkmannstraße		42	02	22	bis	22		42		02		22	bis	02	22	42	02	22
Auf dem Wodeacker		43	03	23		23		43		03		23		03	23	43	03	23
Zum Hallenbad		44	04	24		24		44		04		24		04	24	44	04	24
Donarstraße		46	06	26		26		46		06		26		06	26	46	06	26
Ammerstraße		48	08	28		28		48		08		28		08	28	48	08	28
Marschallstraße		49	09	29		29		49		09		29		09	29	49	09	29
Mengede Markt		50	10	9.30		12.30		50		10		13.30		10	17.30	50	10	18.30
Freihofstraße		51	11					51		11				11		51	11	
Burgring		53	13					53		13				13		53	13	
Castroper Str./Mengede Bf		55	15					55		15				15		55	15	
Emsinghofstraße		56	16					56		16				16		56	16	
Kalmeichweg		57	17					57		17				17		57	17	
Am Oestricher Bruch		58	18					58		18				18		58	18	
Auf dem Brauck	an	8.59	9.19					12.59		13.19				17.19		17.59	18.19	





471**DSW21 DO-Bodelschwingh - Westerfilde - Nette - Mengede - Oestrich****471**

**471****montags bis freitags****samstags**

Haltestellen		Abfahrtszeiten																
Göllenkamp	ab	18.26	19.26	19.48	20.18	20.48	21.18	21.48	5.48	8.18	8.46	14.46	15.16	15.46	19.16			
Richterstraße		27	27	49	19	49	19	49	49	19	47	47	17	47	17			
Bodelschwingh		28	28	50	20	50	20	50	50	20	48	48	18	48	18			
Rohdesdiek		29	29	51	21	51	21	51	51	21	49	49	19	49	19			
Speckestraße		31	31	53	23	53	23	53	53	23	51	51	21	51	21			
Mosselde		32	32	54	24	54	24	54	54	24	52	52	22	52	22			
Zum Luftschacht		33	33	55	25	55	25	55	55	25	53	53	23	53	23			
DO-Westerfilde  	an	18.34	19.34	19.56	20.26	20.56	21.26	21.56	5.56	8.26	8.54	14.54	15.24	15.54	19.24			
DO-Westerfilde  	ab	18.36	19.36	20.02	20.32	21.02	21.30	22.00	6.00	8.30	8.56	alle	14.56	15.26	15.56	19.26		
Mergelkuhle		38	38	04	34	04	32	02	02	32	58	30	58	28	58	28		
Dörwerstraße		39	39	05	35	05	33	03	03	33	59	Min.	59	29	59	29		
Karl-Schurz-Straße		40	40	06	36	06	34	04	04	34	9.00	15.00	30	16.00	30			
Schulzentrum Nette		41	alle	41	07	37	07	35	05	alle	35	01	01	31	01	alle	31	
Brinkmannstraße		42	20	42	08	38	08	36	06	06	30	36	02	02	32	02	30	32
Auf dem Wodeacker		43	Min.	43	09	39	09	37	07	07	Min.	37	03	03	33	03	Min.	33
Zum Hallenbad		44	44	10	40	10	38	08	08	38	04	04	34	04	34	04		
Donarstraße		46	46	11	41	11	39	09	09	39	06	06	36	06	36	06		
Ammerstraße		48	48	13	43	13	41	11	11	41	08	08	38	08	38	08		
Marschallstraße		49	49	14	44	14	42	12	12	42	09	09	39	09	39	09		
Mengede Markt		50	50	15	45	15	43	13	13	43	10	10	15.40	10	40	10		
Freihofstraße		51	51	16	46	16	44	14	14	44	11	11	11	11	41	11		
Burgring		53	53	18	48	18	46	16	16	46	13	13	13	13	43	13		
Castroper Str./Mengede Bf		55	55	20	50	20	48	18	18	48	15	alle	15	15	45	15		
Emsinghofstraße		56	56	21	51	21	49	19	19	49	16	60	16	16	46	16		
Kalmeichweg		57	57	22	52	22	50	20	20	50	17	Min.	17	17	47	17		
Am Oestricher Bruch		58	58	22	52	22	50	20	20	50	18	18	18	18	48	18		
Auf dem Brauck	an	18.59	19.59	20.23	20.53	21.23	21.51	22.21	6.21	8.51	9.19	15.19	16.19	16.19	19.49			

471**DSW21 DO-Bodelschwingh - Westertilde - Nette - Mengede - Oestrich****471**

**471****samstags****sonn- und feiertags****471****DSW21 DO-Bodelschwingh - Westertilde - Nette - Mengede - Oestrich**

Haltestellen		Abfahrtszeiten											
Göllenkamp	ab	19.48	20.18	20.48	21.18	21.48	7.48	8.18	8.48	20.48	21.18	21.48	
Richterstraße		49	19	49	19	49	49	19	49	49	19	49	
Bodelschwingh		50	20	50	20	50	50	20	50	50	20	50	
Rohdesdiek		51	21	51	21	51	51	21	51	51	21	51	
Speckestraße		53	23	53	23	53	53	23	53	53	23	53	
Mosselde		54	24	54	24	54	54	24	54	54	24	54	
Zum Luftschacht		55	25	55	25	55	55	25	55	55	25	55	
DO-Westertilde  	an	19.56	20.26	20.56	21.26	21.56	7.56	8.26	8.56	20.56	21.26	21.56	
DO-Westertilde  	ab	20.02	20.32	21.02	21.30	22.00	8.00	8.30	9.00	21.00	21.30	22.00	
Mergelkuhle		04	34	04	32	02	02	32	02	02	32	02	
Dörwerstraße		05	35	05	33	03	03	33	03	03	33	03	
Karl-Schurz-Straße		06	36	06	34	04	04	34	04	04	34	04	
Schulzentrum Nette		07	37	07	35	05	05	35	05	alle	05	35	05
Brinkmannstraße		08	38	08	36	06	06	36	06	30	06	36	06
Auf dem Wodeacker		09	39	09	37	07	07	37	07	Min.	07	37	07
Zum Hallenbad		10	40	10	38	08	08	38	08	08	38	08	
Donarstraße		11	41	11	39	09	09	39	09	09	39	09	
Ammerstraße		13	43	13	41	11	11	41	11	11	41	11	
Marschallstraße		14	44	14	42	12	12	42	12	12	42	12	
Mengede Markt		15	45	15	43	13	13	43	13	13	43	13	
Freihofstraße		16	46	16	44	14	14	44	14	14	44	14	
Burgring		18	48	18	46	16	16	46	16	16	46	16	
Castroper Str./Mengede Bf		20	50	20	48	18	18	48	18	18	48	18	
Emsinghofstraße		21	51	21	49	19	19	49	19	19	49	19	
Kalmeichweg		22	52	22	50	20	20	50	20	20	50	20	
Am Oestricher Bruch		22	52	22	50	20	20	50	20	20	50	20	
Auf dem Brauck	an	20.23	20.53	21.23	21.51	22.21	8.21	8.51	9.21	21.21	21.51	22.21	

471



**472****montags bis freitags****samstags**

Haltestellen	Abfahrtszeiten																
Mengede Markt	6.30	7.30	8.30	9.30	10.30		16.30	17.30	18.30		9.40	10.40	11.40	12.40	13.40	14.40	15.40
Marschallstraße	31	31	31	31	31		31	31	31		41	41	41	41	41	41	41
Dönnstraße	32	32	32	32	32		32	32	32		42	42	42	42	42	42	42
DO-Nette/Oestrich	33	33	33	33	33		33	33	33		43	43	43	43	43	43	43
Volksbundstraße	34	34	34	34	34	alle	34	34	34		44	44	44	44	44	44	44
Treckmannweg	35	35	35	35	35	60	35	35	35		45	45	45	45	45	45	45
Castroper Str./Mengede Bf	37	37	37	37	37	Min.	37	37	37		47	47	47	47	47	47	47
Emsinghofstraße	38	38	38	38	38		38	38	38		48	48	48	48	48	48	48
Kalmeichweg	39	39	39	39	39		39	39	39		49	49	49	49	49	49	49
Am Oestricher Bruch	40	40	40	40	40		40	40	40		50	50	50	50	50	50	50
Auf dem Brauck	6.41	7.41	8.41	9.41	10.41		16.41	17.41	18.41		9.51	10.51	11.51	12.51	13.51	14.51	15.51

**472****montags bis freitags****samstags**

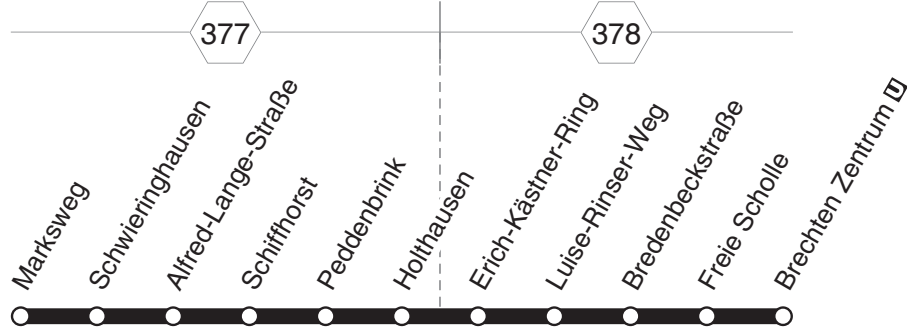
Haltestellen	Abfahrtszeiten																
Auf dem Brauck	6.00	7.00		8.00	9.00		17.00	18.00	19.00		9.10	10.10	11.10	12.10	13.10	14.10	15.10
Emsinghofstraße	01	01	51	01	01		01	01	01		11	11	11	11	11	11	11
Castroper Str./Mengede Bf	02	02	52	02	02		02	02	02		12	12	12	12	12	12	12
Treckmannweg	04	04	54	04	04	alle	04	04	04		14	14	14	14	14	14	14
Volksbundstraße	05	05	55	05	05	60	05	05	05		15	15	15	15	15	15	15
DO-Nette/Oestrich	06	06	56	06	06	Min.	06	06	06		16	16	16	16	16	16	16
Dönnstraße	07	07	57	07	07		07	07	07		17	17	17	17	17	17	17
Marschallstraße	08	08	58	08	08		08	08	08		18	18	18	18	18	18	18
Mengede Markt	6.09	7.09	7.59	8.09	9.09		17.09	18.09	19.09		9.19	10.19	11.19	12.19	13.19	14.19	15.19

= fährt an Schultagen

472**DSW21
und zurück
DO-Mengede - Nette - Oestrich****472**



473



473



DSW21
Brechten
und zurück

DO-Schwieringhausen - Holthausen -

**473****montags bis freitags**

Haltestellen	Abfahrtszeiten																	
	☒																	
Marksweg	6.26	7.26	7.40	8.26	9.07	9.26	10.26	11.26	12.07	12.26	13.26	14.26	15.07	15.26	16.07	16.26	17.26	18.26
Schwieringhausen	27	27	7.41	27	9.08	27	27	27	12.08	27	27	27	15.08	27	16.08	27	27	27
Alfred-Lange-Straße	28	28		28		28	28	28		28	28	28		28		28	28	28
Schiffhorst	30	30		30		30	30	30		30	30	30		30		30	30	30
Peddenbrink	31	31		31		31	31	31		31	31	31		31		31	31	31
Holthausen	32	32		32		32	32	32		32	32	32		32		32	32	32
Erich-Kästner-Ring	35	35		35		35	35	35		35	35	35		35		35	35	35
Luise-Rinser-Weg	36	36		36		36	36	36		36	36	36		36		36	36	36
Bredenbeckstraße	38	38		38		38	38	38		38	38	38		38		38	38	38
Freie Scholle	39	39		39		39	39	39		39	39	39		39		39	39	39
Brechten Zentrum ☐	6.40	7.40		8.40		9.40	10.40	11.40		12.40	13.40	14.40		15.40		16.40	17.40	18.40

☒ = fährt als Linie 474 weiter in Richtung DO-Mengede Bf

**473****samstags**

Haltestellen	Abfahrtszeiten												
Marksweg	6.26	7.26	8.26	9.26	10.26	11.26	12.26	13.26	14.26	15.26	16.26	17.26	18.26
Schwieringhausen	27	27	27	27	27	27	27	27	27	27	27	27	27
Alfred-Lange-Straße	28	28	28	28	28	28	28	28	28	28	28	28	28
Schiffhorst	30	30	30	30	30	30	30	30	30	30	30	30	30
Peddenbrink	31	31	31	31	31	31	31	31	31	31	31	31	31
Holthausen	32	32	32	32	32	32	32	32	32	32	32	32	32
Erich-Kästner-Ring	35	35	35	35	35	35	35	35	35	35	35	35	35
Luise-Rinser-Weg	36	36	36	36	36	36	36	36	36	36	36	36	36
Bredenbeckstraße	38	38	38	38	38	38	38	38	38	38	38	38	38
Freie Scholle	39	39	39	39	39	39	39	39	39	39	39	39	39
Brechten Zentrum ☐	6.40	7.40	8.40	9.40	10.40	11.40	12.40	13.40	14.40	15.40	16.40	17.40	18.40

473**DSW21 Brechten DO-Schwieringhausen - Holthausen -****473**

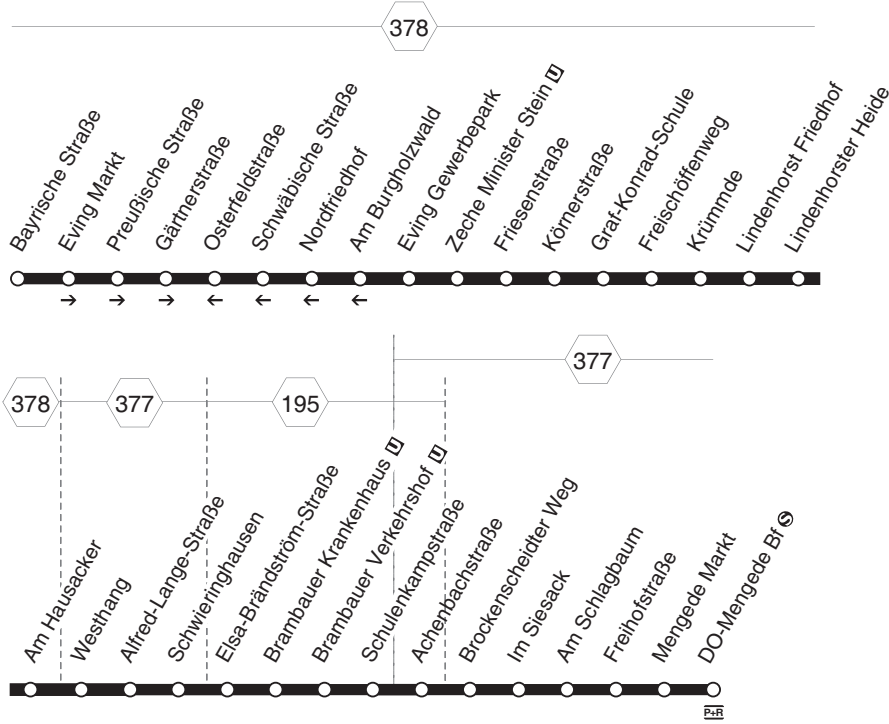
**473****montags bis freitags**

Haltestellen	Abfahrtszeiten															
Brechten Zentrum	7.50	8.50	9.50	10.50	11.50	12.50	13.50	14.50	15.50	16.50	17.50	18.50				
Freie Scholle	51	51	51	51	51	51	51	51	51	51	51	51	51	51		
Bredenbeckstraße	52	52	52	52	52	52	52	52	52	52	52	52	52	52		
Luise-Rinsler-Weg	54	54	54	54	54	54	54	54	54	54	54	54	54	54		
Erich-Kästner-Ring	55	55	55	55	55	55	55	55	55	55	55	55	55	55		
Holthausen	58	58	58	58	58	58	58	58	58	58	58	58	58	58		
Peddenbrink	59	59	59	59	59	59	59	59	59	59	59	59	59	59		
Schiffhorst	8.00	9.00	10.00	11.00	12.00	13.00	14.00	15.00	16.00	17.00	18.00	19.00				
Alfred-Lange-Straße	02	02	02	02	02	02	02	02	02	02	02	02	02	02		
Schwieringhausen	03	03	9.20	03	03	03	12.20	03	03	03	15.20	03	16.20	03	03	03
Marksweg	8.04	9.04	9.21	10.04	11.04	12.04	12.21	13.04	14.04	15.04	15.21	16.04	16.21	17.04	18.04	19.04

**473****samstags**

Haltestellen	Abfahrtszeiten															
Brechten Zentrum	6.50	7.50	8.50	9.50	10.50	11.50	12.50	13.50	14.50	15.50	16.50	17.50	18.50			
Freie Scholle	51	51	51	51	51	51	51	51	51	51	51	51	51	51		
Bredenbeckstraße	52	52	52	52	52	52	52	52	52	52	52	52	52	52		
Luise-Rinsler-Weg	54	54	54	54	54	54	54	54	54	54	54	54	54	54		
Erich-Kästner-Ring	55	55	55	55	55	55	55	55	55	55	55	55	55	55		
Holthausen	58	58	58	58	58	58	58	58	58	58	58	58	58	58		
Peddenbrink	59	59	59	59	59	59	59	59	59	59	59	59	59	59		
Schiffhorst	7.00	8.00	9.00	10.00	11.00	12.00	13.00	14.00	15.00	16.00	17.00	18.00	19.00			
Alfred-Lange-Straße	02	02	02	02	02	02	02	02	02	02	02	02	02	02		
Schwieringhausen	03	03	03	03	03	03	03	03	03	03	03	03	03	03		
Marksweg	7.04	8.04	9.04	10.04	11.04	12.04	13.04	14.04	15.04	16.04	17.04	18.04	19.04			

473**DSW21
Schweringhausen
DO-Brechten - Holthausen -****473**

**474****474**

DSW21
LÜN-Brambauer - DO-Mengede
 und zurück

**474**

DO-Eving - Lindenhorst - Schwieringhausen -

**474****montags bis freitags**

Haltestellen	Abfahrtszeiten														
Dortmund Bayrische Straße	5.52	6.52	7.52	8.52	9.52	17.52	18.52	19.52							
- Eving Markt	53	53	53	53	53	53	53	53							
- Preußische Straße	54	54	54	54	54	54	54	54							
- Gärtnerstraße	55	55	55	55	55	55	55	55							
- Eving Gewerbepark	56	56	56	56	56	56	56	56							
- Zeche Minister Stein an	5.57	6.57	7.57	8.57	9.57	17.57	18.57	19.57							
- Zeche Minister Stein ab	5.58	6.58	7.58	8.58	9.58	17.58	18.58	19.58							
- Friesenstraße	59	59	59	59	59	59	59	59							
- Körnerstraße	6.00	7.00	8.00	9.00	10.00	alle 18.00	19.00	20.00							
- Graf-Konrad-Schule	01	01	01	01	01	01 60	01	01							
- Freischöffenweg	02	02	02	02	02	Min. 02	02	02							
- Krümmde	03	03	03	03	03	03	03	03							
- Lindenhorst Friedhof	05	05	05	05	05	05	05	05							
- Lindenhorster Heide	05	05	05	05	05	05	05	05							
- Am Hausacker	06	06	06	06	06	06	06	06							
- Westhang	07	07	07	07	07	07	07	07							
- Alfred-Lange-Straße	10	10	10	10	10	10	10	10							
- Schwieringhausen	11	11	7.41	11	11	11	11	11							
Lünen Elsa-Brändström-Straße	12	12	42	12	12	12	12	12							
Brambauer Krankenhaus	13	13	43	13	13	13	13	13							
- Brambauer Verkehrshof	5.45	15	6.45	15	45	15	8.45	15	9.45	15	15	18.45	15	19.45	15
- Schulenkampstraße	47	17	47	17	47	17	47	17	47	17	17	47	17	47	17
- Achenbachstraße	48	18	48	18	48	18	48	18	48	18	18	48	18	48	18
Dortmund Brockenscheidter Weg	50	20	50	20	50	20	50	20	50	20	alle 20	50	20	50	20
- Im Siesack	52	22	52	22	52	22	52	22	52	22	30 22	52	22	52	22
- Am Schlagbaum	55	25	55	25	55	25	55	25	55	25	Min. 25	55	25	55	25
- Freihofstraße	56	26	56	26	56	26	56	26	56	26	26	56	26	56	26
- Mengede Markt	57	27	57	27	57	27	57	27	57	27	27	57	27	57	27
- DO-Mengede Bf (Bstg 05) an	5.59	6.29	6.59	7.29	7.59	8.29	8.59	9.29	9.59	10.29	18.29	18.59	19.29	19.59	20.29

474**DSW21
LÜN-Brambauer - DO-Mengede
DO-Eving - Lindenhorst - Schwieringhausen -****474**

**474****montags bis freitags****samstags****474****DSW21 DO-Mengede - LÜN-Brambauer - DO-Schwieringhausen - Lindenhorst - Eving**

Haltestellen	Abfahrtszeiten															
DO-Mengede Bf (Bstg 05) ab	5.00	5.30	6.00	6.30	7.00	8.00	8.30	9.00			20.00	7.30	8.00		19.00	19.30
- Mengede Markt	02	32	02	32	02	02	32	02			02	32	02		02	32
- Freihofstraße	03	33	03	33	03	03	33	03			03	33	03		03	33
- Am Schlagbaum	04	34	04	34	04	04	34	04	alle		04	34	04	alle	04	34
- Im Siesack	07	37	07	37	07	07	37	07	30		07	37	07	30	07	37
- Brockenscheidter Weg	09	39	09	39	09	09	39	09	Min.		09	39	09	Min.	09	39
Lünen Achenbachstraße	11	41	11	41	11	11	41	11			11	41	11		11	41
- Schulenkampstraße	12	42	12	42	12	12	42	12			12	42	12		12	42
- Brambauer Verkehrshof	14	5.44	14	6.44	14	14	8.44	14			14	7.44	14		14	19.44
- Brambauer Krankenhaus	15		15		15	15		15			15		15		15	
Lünen Elsa-Brändström-Straße	16		16		16	16		16			16		16		16	
Dortmund Schwieringhausen	18		18		18	18		18			18		18		18	
- Alfred-Lange-Straße	19		19		19	19		19			19		19		19	
- Westhang	22		22		22	22		22			22		22		22	
- Am Hausacker	23		23		23	23		23			23		23		23	
- Lindenhorster Heide	24		24		24	24		24			24		24		24	
- Lindenhorst Friedhof	25		25		25	25		25			25		25		25	
- Krümmde	27		27		27	27		27			27		27		27	
- Freischöffenweg	28		28		28	28		28	alle		28		28	alle	28	
- Graf-Konrad-Schule	29		29		29	29		29	60		29		29	60	29	
- Körnerstraße	30		30		30	30		30	Min.		30		30	Min.	30	
- Friesenstraße	31		31		31	31		31			31		31		31	
- Zeche Minister Stein	5.32		6.32		7.32	8.32		9.32			20.32		8.32		19.32	
- Zeche Minister Stein	5.33		6.33		7.33	8.33		9.33			20.33		8.33		19.33	
- Eving Gewerbepark	34		34		34	34		34			34		34		34	
- Am Burgholzswald	36		36		36	36		36			36		36		36	
- Nordfriedhof	37		37		37	37		37			37		37		37	
- Schwäbische Straße	39		39		39	39		39			39		39		39	
- Osterfeldstraße	40		40		40	40		40			40		40		40	
- Bayrische Straße	5.41		6.41		7.41	8.41		9.41			20.41		8.41		19.41	

= fährt an schulfreien Tagen bis Bayrische Straße; an Schultagen bis Zeche Minister Stein

474

**474****sonn- und feiertags**

Haltestellen	Abfahrtszeiten			
DO-Mengede Bf (Bstg 05) ab	10.00	11.00	18.00	19.00
- Mengede Markt	02	02	02	02
- Freihofstraße	03	03	03	03
- Am Schlagbaum	04	04	04	04
- Im Siesack	06	06	06	06
- Brockenscheidter Weg	08	08	08	08
Lünen Achenbachstraße	10	10	10	10
- Schulkampstraße	11	11	11	11
- Brambauer Verkehrshof	13	13	13	13
- Brambauer Krankenhaus	14	14	14	14
Lünen Elsa-Brändström-Straße	15	15	alle	15
Dortmund Schwieringhausen	17	17	60	17
- Alfred-Lange-Straße	18	18	Min.	18
- Westhang	20	20	20	20
- Am Hausacker	21	21	21	21
- Lindenhorster Heide	22	22	22	22
- Lindenhorst Friedhof	23	23	23	23
- Krümmde	25	25	25	25
- Freischöffenweg	26	26	26	26
- Graf-Konrad-Schule	27	27	27	27
- Körnerstraße	28	28	28	28
- Friesenstraße	29	29	29	29
- Zeche Minister Stein an	10.30	11.30	18.30	19.30
- Zeche Minister Stein ab				
- Eving Gewerbepark				
- Am Burgholzwald				
- Nordfriedhof				
- Schwäbische Straße				
- Osterfeldstraße				
- Bayrische Straße				

474
DSW21
DO-Mengede - LÜN-Brambauer -
DO-Schwieringhausen - Lindenhorst - Eving
**474**

**475****475**

DSW21
Mengede
und zurück

DO-Hauptbahnhof - Hafen - Deusen -

475

**475****montags bis freitags****475****DSW21
Mengede**
DO-Hauptbahnhof - Hafen - Deusen -

Haltestellen	Abfahrtszeiten																			
Dortmund Hbf	5.01	5.31	6.01	6.30	7.00	7.30	8.00	8.20			12.20	12.50	13.20	13.50	14.20	14.50	15.20	15.50	16.20	
Grüne Straße	03	33	03	32	02	32	02	22			22	52	22	52	22	52	22	52	22	22
Treibstraße	04	34	04	33	03	33	03	23			23	53	23	53	23	53	23	53	23	23
Kesselstraße	05	35	05	34	04	34	04	24			24	54	24	54	24	54	24	54	24	24
Hafen	06	36	06	36	06	36	06	26			26	56	26	56	26	56	26	56	26	26
Drehbrückenstraße	07	37	07	37	07	37	07	27			27	57	27	57	27	57	27	57	27	27
Schäferstraße	08	38	08	38	08	38	08	28			28	58	28	58	28	58	28	58	28	28
Franziusbrücke	10	40	10	40	10	40	10	30			30	13.00	30	14.00	30	15.00	30	16.00	30	30
Sudkamp	11	41	11	41	11	41	11	31			31	01	31	01	31	01	31	01	31	01
Weidenstraße	12	42	12	42	12	42	12	32			32	02	32	02	32	02	32	02	32	02
Plaas	12	42	12	42	12	42	12	32	alle		32	02	32	02	32	02	32	02	32	02
Deuser Wiesen	13	43	13	43	13	43	13	33	30		33	03	33	03	33	03	33	03	33	03
Deusen	14	44	14	44	14	44	14	34	Min.		34	04	34	04	34	04	34	04	34	04
Ellinghausen	15	45	15	45	15	45	15	35			35	05	35	05	35	05	35	05	35	05
Ellinghausen GVZ / IKEA	16	46	16	46	16	46	16	36			36	06	36	06	36	06	36	06	36	06
IKEA Logistikzentrum	17	47	17	47	17	47	17	37			37	07	37	07	37	07	37	07	37	07
Gut Königsmühle	19	49	19	50	20	50	20	40			40	10	40	10	40	10	40	10	40	10
Roonheide	20	50	20	51	21	51	21	41			41	11	41	11	41	11	41	11	41	11
Friedrich-Hausemann-Allee	21	51	21	52	22	52	22	42			42	12	42	12	42	12	42	12	42	12
Grüner Bogen	22	52	22	53	23	53	23	43			43	13	43	13	43	13	43	13	43	13
Im Apen	24	54	24	55	25	55	25	45			45	15	45	15	45	15	45	15	45	15
Mengede Markt	26	56	26	57	27	57	27	47			47	17	47	17	47	17	47	17	47	17
DO-Mengede Bf	an	5.28	5.58	6.28	6.59	7.29	7.59	8.29	8.49			12.49	13.19	13.49	14.19	14.49	15.19	15.49	16.19	16.49

475

**475****montags bis freitags****475****DSW21
Mengede**
DO-Hauptbahnhof - Hafen - Deusen -

Haltestellen	Abfahrtszeiten													
Dortmund Hbf	16.50	17.20	17.50	18.20	18.50	19.18	19.48	20.18	20.48	21.18	21.48	22.18	22.48	23.18
Grüne Straße	52	22	52	22	52	20	50	20	50	20	50	20	50	20
Treibstraße	53	23	53	23	53	21	51	21	51	21	51	21	51	21
Kesselstraße	54	24	54	24	54	22	52	22	52	22	52	22	52	22
Hafen	56	26	56	26	56	24	53	23	53	23	53	23	53	23
Drehbrückenstraße	57	27	57	27	57	25	54	24	54	24	54	24	54	24
Schäferstraße	58	28	58	28	58	26	55	25	55	25	55	25	55	25
Franziusbrücke	17.00	30	18.00	30	19.00	28	57	27	57	27	57	27	57	27
Sudkamp	01	31	01	31	01	29	58	28	58	28	58	28	58	28
Weidenstraße	02	32	02	32	02	30	59	29	59	29	59	29	59	29
Plaas	02	32	02	32	02	30	59	29	59	29	59	29	59	29
Deuser Wiesen	03	33	03	33	03	31	20.00	30	21.00	30	22.00	30	23.00	30
Deusen	04	34	04	34	04	32	01	31	01	31	01	31	01	31
Ellinghausen	05	35	05	35	05	33	02	32	02	32	02	32	02	32
Ellinghausen GVZ / IKEA	17.06	17.36	18.06	18.36	19.06	19.34	20.03	20.33	21.03	33	22.03	33	23.03	23.33
IKEA Logistikzentrum										34		34		
Gut Königsmühle	17.07	17.37	18.07	18.37	19.07	19.35	20.04	20.34	21.04	36	22.04	36	23.04	23.34
Roonheide	08	38	08	38	08	36	05	35	05	37	05	37	05	35
Friedrich-Hausemann-Allee	09	39	09	39	09	37	06	36	06	38	06	38	06	36
Grüner Bogen	10	40	10	40	10	38	07	37	07	39	07	39	07	37
Im Apen	12	42	12	42	12	40	09	39	09	41	09	41	09	39
Mengede Markt	14	44	14	44	14	42	11	41	11	43	11	43	11	41
DO-Mengede Bf	an 17.16	17.46	18.16	18.46	19.16	19.44	20.13	20.43	21.13	21.45	22.13	22.45	23.13	23.43

475

**475****samstags****475****DSW21
Mengede**
DO-Hauptbahnhof - Hafen - Deusen -

Haltestellen	Abfahrtszeiten																	
Dortmund Hbf	5.21	6.41	7.31	8.01	8.30	9.00	9.30		19.00	19.31	20.01	20.31	21.01	21.31	22.01	22.31	23.01	23.31
Grüne Straße	23	43	33	03	32	02	32		02	33	03	33	03	33	03	33	03	33
Treibstraße	24	44	34	04	33	03	33		03	34	04	34	04	34	04	34	04	34
Kesselstraße	25	45	35	05	34	04	34		04	35	05	35	05	35	05	35	05	35
Hafen	26	46	36	06	36	06	36		06	36	06	36	06	36	06	36	06	36
Drehbrückenstraße	27	47	37	07	37	07	37		07	37	07	37	07	37	07	37	07	37
Schäferstraße	28	48	38	08	38	08	38		08	38	08	38	08	38	08	38	08	38
Franziusbrücke	30	50	40	10	40	10	40		10	40	10	40	10	40	10	40	10	40
Sudkamp	31	51	41	11	41	11	41		11	41	11	41	11	41	11	41	11	41
Weidenstraße	32	52	42	12	42	12	42		12	42	12	42	12	42	12	42	12	42
Plaas	32	52	42	12	42	12	42	alle	12	42	12	42	12	42	12	42	12	42
Deuser Wiesen	33	53	43	13	43	13	43	30	13	43	13	43	13	43	13	43	13	43
Deusen	34	54	44	14	44	14	44	Min.	14	44	14	44	21.14	44	22.14	44	23.14	44
Ellinghausen	35	55	45	15	45	15	45		15	45	15	45		45		45		45
Ellinghausen GVZ / IKEA	36	56	7.46	8.16	8.46	9.16	9.46		19.16	19.46	20.16	20.46		21.46		22.46		23.46
IKEA Logistikzentrum	5.37	57																
Gut Königsmühle		59	7.47	8.17	8.47	9.17	9.47		19.17	19.47	20.17	20.47		21.47		22.47		23.47
Roonheide		7.00	48	18	48	18	48		18	48	18	48		48		48		48
Friedrich-Hausemann-Allee		01	49	19	49	19	49		19	49	19	49		49		49		49
Grüner Bogen		02	50	20	50	20	50		20	50	20	50		50		50		50
Im Apen		04	52	22	52	22	52		22	52	22	52		52		52		52
Mengede Markt		06	54	24	54	24	54		24	54	24	54		54		54		54
DO-Mengede Bf	an	7.08	7.56	8.26	8.56	9.26	9.56		19.26	19.56	20.26	20.56		21.56		22.56		23.56

475

**475****sonn- und feiertags****475****DSW21
Mengede
DO-Hauptbahnhof - Hafen - Deusen -**

Haltestellen	Abfahrtszeiten																									
Dortmund Hbf	9.29	9.59	10.29	10.59	11.29	11.59	12.29	12.59	13.29										18.59	19.29	19.59	20.31	21.01	21.31	22.31	23.31
Grüne Straße	31	10.01	31	11.01	31	12.01	31	13.01	31										19.01	31	20.01	33	03	33	33	33
Treibstraße	32	02	32	02	32	02	32	02	32										02	32	02	34	04	34	34	34
Kesselstraße	33	03	33	03	33	03	33	03	33										03	33	03	35	05	35	35	35
Hafen	34	04	34	04	34	04	34	04	34										04	34	04	36	06	36	36	36
Drehbrückenstraße	35	05	35	05	35	05	35	05	35										05	35	05	37	07	37	37	37
Schäferstraße	36	06	36	06	36	06	36	06	36										06	36	06	38	08	38	38	38
Franziusbrücke	38	08	38	08	38	08	38	08	38										08	38	08	40	10	40	40	40
Sudkamp	39	09	39	09	39	09	39	09	39										09	39	09	41	11	41	41	41
Weidenstraße	40	10	40	10	40	10	40	10	40										10	40	10	42	12	42	42	42
Plaas	40	10	40	10	40	10	40	10	40	alle									10	40	10	42	12	42	42	42
Deuser Wiesen	41	11	41	11	41	11	41	11	41	30									11	41	11	43	13	43	43	43
Deusen	42	12	42	12	42	12	42	12	42	Min.									12	42	12	44	14	44	44	44
Ellinghausen	43	13	43	13	43	13	43	13	43										13	43	13	45	15	45	45	45
Ellinghausen GVZ / IKEA	9.44	10.14	10.44	11.14	11.44	12.14	12.44	13.14	13.44										19.14	19.44	20.14	46	16	21.46	22.46	23.46
IKEA Logistikzentrum																						47	17			
Gut Königsmühle	9.45	10.15	10.45	11.15	11.45	12.15	12.45	13.15	13.45										19.15	19.45	20.15	49	19	21.47	22.47	23.47
Roonheide	46	16	46	16	46	16	46	16	46										16	46	16	50	20	48	48	48
Friedrich-Hausemann-Allee	47	17	47	17	47	17	47	17	47										17	47	17	51	21	49	49	49
Grüner Bogen	48	18	48	18	48	18	48	18	48										18	48	18	52	22	50	50	50
Im Apen	50	20	50	20	50	20	50	20	50										20	50	20	54	24	52	52	52
Mengede Markt	52	22	52	22	52	22	52	22	52										22	52	22	56	26	54	54	54
DO-Mengede Bf	an 9.54	10.24	10.54	11.24	11.54	12.24	12.54	13.24	13.54										19.24	19.54	20.24	20.58	21.28	21.56	22.56	23.56

475

**475****montags bis freitags****475****DSW21
Hauptbahnhof****DO-Mengede - Deusen - Hafen -**

Haltestellen	Abfahrtszeiten																
DO-Mengede Bf	ab	5.03	5.30	6.03	6.30	7.00	7.30	8.11		12.41	13.08		18.38	19.19		22.49	23.19
Mengede Markt		05	32	05	32	02	32	13		43	10		40	21		51	21
Im Apen		07	34	07	34	04	34	15		45	12		42	23		53	23
Grüner Bogen		09	36	09	36	06	36	17		47	14		44	24		54	24
Friedrich-Hausemann-Allee		10	37	10	37	07	37	18		48	15		45	25		55	25
Roonheide		11	38	11	38	08	38	19		49	16		46	26		56	26
Gut Königsmühle		12	39	12	39	09	39	20		50	17		47	27		57	27
Ellinghausen GVZ / IKEA		5.13	40	6.13	40	10	40	8.21		12.51	18		48	28		58	28
IKEA Logistikzentrum			41		41	11	41				19		49	29		59	29
Ellinghausen		5.14	44	6.14	44	14	44	8.22		12.52	22		52	31		23.01	31
Deusen		15	45	15	45	15	45	23	alle	53	23	alle	53	32	alle	02	32
Deuser Wiesen	4.46	16	46	16	46	16	46	24	30	54	24	30	54	33	30	03	33
Plaas	47	17	47	17	47	17	47	25	Min.	55	25	Min.	55	33	Min.	03	33
Weidenstraße	48	18	48	18	48	18	48	26		56	26		56	34		04	34
Sudkamp	49	19	49	19	49	19	49	27		57	27		57	35		05	35
Franziusbrücke	50	20	50	20	50	20	50	28		58	28		58	36		06	36
Schäferstraße	52	22	52	22	52	22	52	30		13.00	30		19.00	38		08	38
Drehbrückenstraße	53	23	53	23	53	23	53	31		01	31		01	39		09	39
Hafen	54	24	54	24	54	24	54	32		02	32		02	40		10	40
Kesselstraße	55	25	55	25	55	25	55	33		03	33		03	41		11	41
Treibstraße	56	26	56	26	56	26	56	34		04	34		04	42		12	42
Grüne Straße	57	27	57	27	57	27	57	35		05	35		05	43		13	43
Dortmund Hbf	4.59	5.29	5.59	6.29	6.59	7.29	7.59	8.37		13.07	13.37		19.07	19.45		23.15	23.45

475

**475****samstags**

Haltestellen	Abfahrtszeiten																		
DO-Mengede Bf	ab	6.09	7.34	8.03		13.33	14.00	14.30	15.03	15.33	16.03	16.33	17.03	17.33	18.03	18.33	19.04	19.34	20.04
Mengede Markt		11	36	05		35	02	32	05	35	05	35	05	35	05	35	06	36	06
Im Apen		13	38	07		37	04	34	07	37	07	37	07	37	07	37	08	38	08
Grüner Bogen		14	39	09		39	06	36	09	39	09	39	09	39	09	39	09	39	09
Friedrich-Hausemann-Allee		15	40	10		40	07	37	10	40	10	40	10	40	10	40	10	40	10
Roonheide		16	41	11		41	08	38	11	41	11	41	11	41	11	41	11	41	11
Gut Königsmühle		17	42	12		42	09	39	12	42	12	42	12	42	12	42	12	42	12
Ellinghausen GVZ / IKEA		18	7.43	8.13		13.43	10	40	15.13	15.43	16.13	16.43	17.13	17.43	18.13	18.43	19.13	19.43	20.13
IKEA Logistikzentrum		19					11	41											
Ellinghausen		21	7.44	8.14		13.44	14	44	15.14	15.44	16.14	16.44	17.14	17.44	18.14	18.44	19.14	19.44	20.14
Deusen		22	45	15	alle	45	15	45	15	45	15	45	15	45	15	45	15	45	15
Deuser Wiesen		23	46	16	30	46	16	46	16	46	16	46	16	46	16	46	16	46	16
Plaas		23	46	17	Min.	47	17	47	17	47	17	47	17	47	17	47	17	46	16
Weidenstraße		24	47	18		48	18	48	18	48	18	48	18	48	18	48	17	47	17
Sudkamp		25	48	19		49	19	49	19	49	19	49	19	49	19	49	18	48	18
Franziusbrücke		26	49	20		50	20	50	20	50	20	50	20	50	20	50	19	49	19
Schäferstraße		28	51	22		52	22	52	22	52	22	52	22	52	22	52	21	51	21
Drehbrückenstraße		29	52	23		53	23	53	23	53	23	53	23	53	23	53	22	52	22
Hafen		30	53	24		54	24	54	24	54	24	54	24	54	24	54	23	53	23
Kesselstraße		31	54	25		55	25	55	25	55	25	55	25	55	25	55	24	54	24
Treibstraße		32	55	26		56	26	56	26	56	26	56	26	56	26	56	25	55	25
Grüne Straße		33	56	27		57	27	57	27	57	27	57	27	57	27	57	26	56	26
Dortmund Hbf		6.35	7.58	8.29		13.59	14.29	14.59	15.29	15.59	16.29	16.59	17.29	17.59	18.29	18.59	19.28	19.58	20.28

475**DSW21
Hauptbahnhof**
DO-Mengede - Deusen - Hafen -**475**

**475****samstags****sonn- und feiertags****475****DSW21
Hauptbahnhof****DO-Mengede - Deusen - Hafen -**

Haltestellen		Abfahrtszeiten												
DO-Mengede Bf	ab	20.32	22.32	23.04	9.34	10.04	10.34	11.04		20.04	20.32	21.02	21.34	22.34
Mengede Markt		34	34	06	36	06	36	06		06	34	04	36	36
Im Apen		36	36	08	38	08	38	08		08	36	06	38	38
Grüner Bogen		37	37	09	39	09	39	09		09	37	07	39	39
Friedrich-Hausemann-Allee	alle	38	38	10	40	10	40	10		10	38	08	40	40
Roonheide	60	39	39	11	41	11	41	11		11	39	09	41	41
Gut Königsmühle	Min.	40	40	12	42	12	42	12		12	40	10	42	42
Ellinghausen GVZ / IKEA		41	41	23.13	9.43	10.13	10.43	11.13		20.13	41	11	21.43	22.43
IKEA Logistikzentrum		42	42	}	}	}	}	}		}	42	21.12	}	}
Ellinghausen		44	44	23.14	9.44	10.14	10.44	11.14		20.14	44		21.44	22.44
Deusen		45	45	15	45	15	45	15	alle	15	45		45	45
Deuser Wiesen		46	46	16	46	16	46	16	30	16	46		46	46
Plaas		46	46	16	46	16	46	16	Min.	16	46		46	46
Weidenstraße		47	47	17	47	17	47	17		17	47		47	47
Sudkamp		48	48	18	48	18	48	18		18	48		48	48
Franziusbrücke	alle	49	49	19	49	19	49	19		19	49		49	49
Schäferstraße	30	51	51	21	51	21	51	21		21	51		51	51
Drehbrückenstraße	Min.	52	52	22	52	22	52	22		22	52		52	52
Hafen		53	53	23	53	23	53	23		23	53		53	53
Kesselstraße		54	54	24	54	24	54	24		24	54		54	54
Treibstraße		55	55	25	55	25	55	25		25	55		55	55
Grüne Straße		56	56	26	56	26	56	26		26	56		56	56
Dortmund Hbf		20.58	22.58	23.28	9.58	10.28	10.58	11.28		20.28	20.58		21.58	22.58

475



476



476



DSW21 Groppenbruch - Mengeder Heide - Mengede und zurück

476

**476****montags bis freitags****samstags****sonn- und feiertags**

Haltestellen		Abfahrtszeiten											
Im Siesack	ab	5.28	5.58	6.28		7.28	20.28	7.28	16.28	20.28	10.28	19.58	
Stofferstraße		29	59	29		29	29	29	29	29	29	59	
Groppenbrucher Straße		30	6.00	30		30	30	30	30	30	30	20.00	
Waltroper Straße		31	01	31		31	31	31	31	31	30	00	
Mengeder Heide		32	02	32	alle	32	alle	32	alle	32	31	alle	01
Am Heiderand		33	03	33	20	33	30	33	30	33	32	30	02
Rittershofer Straße		35	05	35	Min.	35	Min.	35	Min.	35	33	Min.	03
Große Riedbruchstraße		36	06	36		36	36	36	36	36	34	04	
Freihofstraße		38	08	38		38	38	38	38	38	36	06	
Mengede Markt		39	09	39		39	39	39	39	39	37	07	
DO-Mengede Bf	an	5.41	6.11	6.41		7.41	20.41	7.41	16.41	20.41	10.39	20.09	

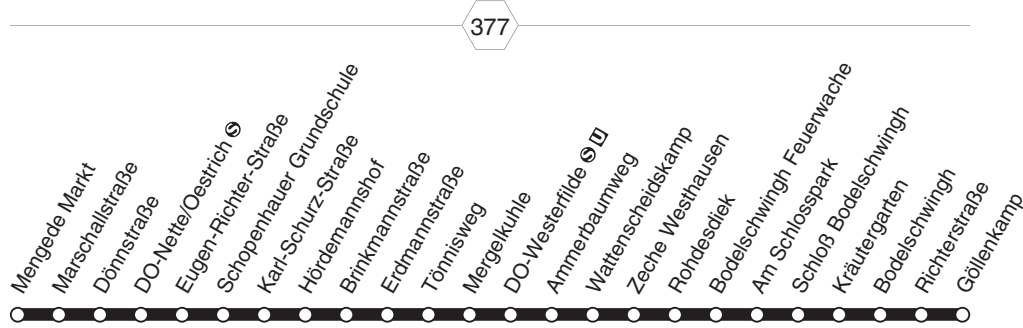
**476****montags bis freitags****samstags****sonn- und feiertags**

Haltestellen		Abfahrtszeiten												
DO-Mengede Bf (Bstg 05)	ab	5.45	6.15	6.45	7.45	20.45	7.45	16.15	20.15	10.15	19.45			
Mengede Markt		47	17	47	47	47	47	17	17	17	47			
Freihofstraße		48	18	48	48	48	48	18	18	18	48			
Große Riedbruchstraße		49	19	49	49	49	49	19	19	19	49			
Rittershofer Straße		50	20	50	50	alle	50	alle	20	alle	20	50		
Am Heiderand		51	21	51	51	30	51	30	21	60	21	21	30	51
Mengeder Heide		52	22	52	52	Min.	52	Min.	22	Min.	22	22	Min.	52
Waltroper Straße		53	23	53	53	53	53	23	23	23	23	53		
Groppenbrucher Straße		54	24	54	54	54	54	24	24	24	24	54		
Reiterhof Groppenbruch		55	25	55	55	55	55	25	25	25	25	55		
Im Siesack	an	5.55	6.25	6.55	7.55	20.55	7.55	16.25	20.25	10.25	19.55			

476**DSW21 Groppenbruch - Mengeder Heide - Mengede und zurück****476**



477



477

DSW21
DO-Mengede - Nette - Bodelschwingh
und zurück

477






**477****montags bis freitags****samstags****477****DSW21****DO-Mengede - Nette - Bodelschwingh**

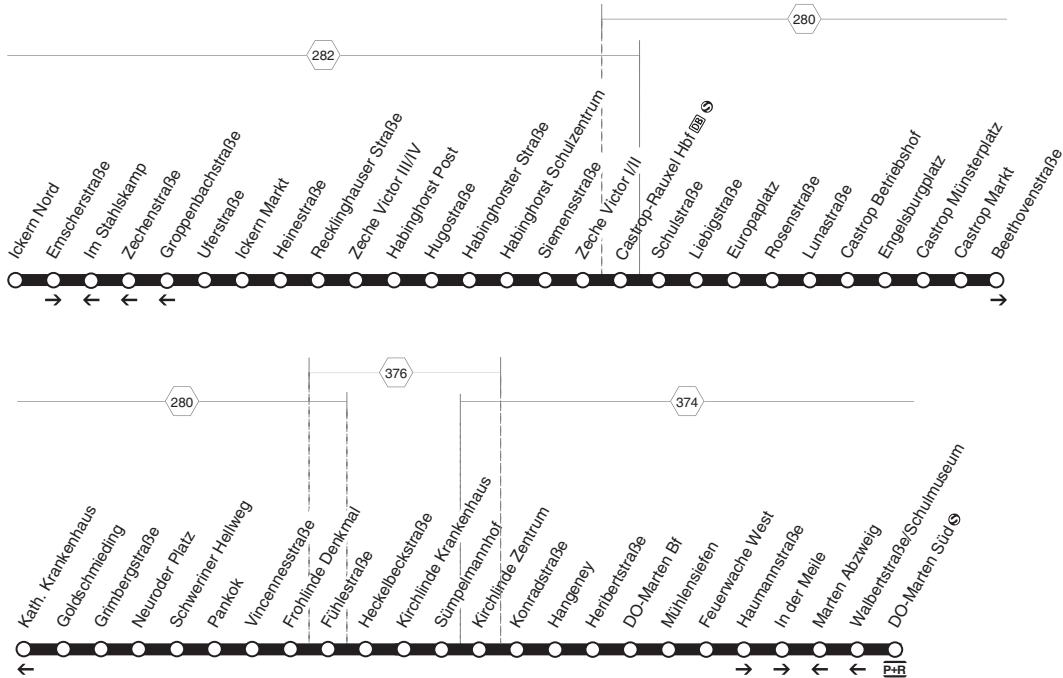
Haltestellen	Abfahrtszeiten															
	7.11	8.11	9.11	10.11	11.11	15.11	16.11	17.11	18.11	19.11	9.11	10.11	11.11	12.11	13.11	
Mengede Markt	7.11	8.11	9.11	10.11	11.11	15.11	16.11	17.11	18.11	19.11	9.11	10.11	11.11	12.11	13.11	
Marschallstraße	12	12	12	12	12	12	12	12	12	12	12	12	12	12	12	
Dönnstraße	13	13	13	13	13	13	13	13	13	13	13	13	13	13	13	
DO-Nette/Oestrich	14	14	14	14	14	14	14	14	14	14	14	14	14	14	14	
Eugen-Richter-Straße	15	15	15	15	15	15	15	15	15	15	15	15	15	15	15	
Schopenhauer Grundschule	16	16	16	16	16	16	16	16	16	16	16	16	16	16	16	
Karl-Schurz-Straße	17	17	17	17	17	17	17	17	17	17	17	17	17	17	17	
Hördemannshof	18	18	18	18	18	18	18	18	18	18	18	18	18	18	18	
Brinkmannstraße	19	19	19	19	19	19	19	19	19	19	19	19	19	19	19	
Erdmannstraße	20	20	20	20	20	20	20	20	20	20	20	20	20	20	20	
Tönnisweg	21	21	21	21	21	21	21	21	21	21	21	21	21	21	21	
Mergelkuhle	22	22	22	22	22	alle 60	22	22	22	22	22	22	22	22	22	
DO-Westerfilde	an 7.24	8.24	9.24	10.24	11.24	Min.	15.24	16.24	17.24	18.24	19.24	9.24	10.24	11.24	12.24	13.24
DO-Westerfilde	ab 7.25	8.25	9.25	10.25	11.25	Min.	15.25	16.25	17.25	18.25	19.25	9.25	10.25	11.25	12.25	13.25
Ammerbaumweg	26	26	26	26	26	26	26	26	26	26	26	26	26	26	26	
Wattenscheidskamp	27	27	27	27	27	27	27	27	27	27	27	27	27	27	27	
Zeche Westhausen	28	28	28	28	28	28	28	28	28	28	28	28	28	28	28	
Rohdesdiek	29	29	29	29	29	29	29	29	29	29	29	29	29	29	29	
Bodelschwingh Feuerwache	30	30	30	30	30	30	30	30	30	30	30	30	30	30	30	
Am Schlosspark	30	30	30	30	30	30	30	30	30	30	30	30	30	30	30	
Schloß Bodelschwingh	32	32	32	32	32	32	32	32	32	32	32	32	32	32	32	
Kräutergarten	33	33	33	33	33	33	33	33	33	33	33	33	33	33	33	
Bodelschwingh	34	34	34	34	34	34	34	34	34	34	34	34	34	34	34	
Richterstraße	35	35	35	35	35	35	35	35	35	35	35	35	35	35	35	
Göllenkamp	7.36	8.36	9.36	10.36	11.36	15.36	16.36	17.36	18.36	19.36	9.36	10.36	11.36	12.36	13.36	

477

**477****montags bis freitags****samstags****477****DSW21****DO-Bodelschwingh - Nette - Mengede**

Haltestellen	Abfahrtszeiten																
Göllenkamp	6.46	7.46	8.46	9.46	10.46		14.46	15.46	16.46	17.46	18.46		8.46	9.46	10.46	11.46	12.46
Richterstraße	47	47	47	47	47		47	47	47	47	47		47	47	47	47	47
Bodelschwingh	48	48	48	48	48		48	48	48	48	48		48	48	48	48	48
Kräutergarten	48	48	48	48	48		48	48	48	48	48		48	48	48	48	48
Schloß Bodelschwingh	49	49	49	49	49		49	49	49	49	49		49	49	49	49	49
Am Schlosspark	51	51	51	51	51		51	51	51	51	51		51	51	51	51	51
Bodelschwingh Feuerwache	52	52	52	52	52		52	52	52	52	52		52	52	52	52	52
Rohdesdiek	53	53	53	53	53		53	53	53	53	53		53	53	53	53	53
Zeche Westhausen	54	54	54	54	54		54	54	54	54	54		54	54	54	54	54
Wattenscheidskamp	55	55	55	55	55		55	55	55	55	55		55	55	55	55	55
Ammerbaumweg	56	56	56	56	56	alle	56	56	56	56	56		56	56	56	56	56
DO-Westerfilde  	57	57	57	57	57	60	57	57	57	57	57		57	57	57	57	57
Mergelkuhle	59	59	59	59	59	Min.	59	59	59	59	59		59	59	59	59	59
Tönnisweg	7.00	8.00	9.00	10.00	11.00		15.00	16.00	17.00	18.00	19.00		9.00	10.00	11.00	12.00	13.00
Erdmannstraße	01	01	01	01	01		01	01	01	01	01		01	01	01	01	01
Brinkmannstraße	02	02	02	02	02		02	02	02	02	02		02	02	02	02	02
Hördemannshof	03	03	03	03	03		03	03	03	03	03		03	03	03	03	03
Karl-Schurz-Straße	04	04	04	04	04		04	04	04	04	04		04	04	04	04	04
Schopenhauer Grundschule	05	05	05	05	05		05	05	05	05	05		05	05	05	05	05
Eugen-Richter-Straße	06	06	06	06	06		06	06	06	06	06		06	06	06	06	06
DO-Nette/Oestrich 	07	07	07	07	07		07	07	07	07	07		07	07	07	07	07
Dönnstraße	08	08	08	08	08		08	08	08	08	08		08	08	08	08	08
Marschallstraße	09	09	09	09	09		09	09	09	09	09		09	09	09	09	09
Mengede Markt	7.10	8.10	9.10	10.10	11.10		15.10	16.10	17.10	18.10	19.10		9.10	10.10	11.10	12.10	13.10

477

**480****480**

DSW21
CAS-Ickern - Habinghorst - Castrop - Marten und zurück
Schwerin - Frohlinde - DO-Kirchlinde -

480

**480****montags bis freitags****samstags**

Haltestellen		Abfahrtszeiten													
CAS Ickern Nord	ab	21.48	22.48	23.48	5.46	6.16	7.46	8.16	8.46	18.46	19.16	19.46	20.16		
- Uferstraße		50	50	50	48	18	48	18	48	48	18	48	18		
- Ickern Markt		51	51	51	49	19	49	19	49	49	19	49	19		
- Heinestraße		52	52	52	50	20	50	20	50	50	20	50	20		
- Zeche Victor III/IV		54	54	54	52	22	52	22	52	52	22	52	22		
- Habinghorst Post		56	56	56	54	24	54	24	54	54	24	54	24		
- Habinghorster Straße		59	59	59	57	27	57	27	57	57	27	57	27		
- Habinghorst Schulzentrum		22.00	23.00	0.00	58	28	58	28	58	58	28	58	28		
- Siemensstraße		02	02	02	6.00	30	8.00	30	9.00	19.00	30	20.00	30		
- Castrop-Rauxel Hbf	an	22.04	23.04	0.04	6.02	6.32	8.02	8.32	9.02	19.02	19.32	20.02	20.32		
- Castrop-Rauxel Hbf	ab	22.04	23.04	0.04	6.02	6.32	8.02	8.33	9.03	19.03	19.32	20.02	20.32		
- Schulstraße		05	05	05	03	33	03	34	04	04	33	03	33		
- Europaplatz		07	07	07	05	35	05	36	06	06	35	05	35		
- Lunastraße		09	09	09	07	37	07	38	08	08	37	07	37		
- Castrop Betriebshof		10	10	10	5.38	08 38	08	39	09	09	38	08	20.37	38	
- CAS Münsterplatz (Bstg 05)	an	22.13	usw. bis 23.13	0.13	5.41	6.11	6.41	usw. bis 8.11	8.43	9.13	usw. bis 19.13	19.41	20.11	20.40	20.41
- CAS Münsterplatz (Bstg 05)	ab	21.43	22.13	23.13	5.41	6.11	6.41	8.11	8.44	9.14	19.14	19.41	20.11	20.41	
- Castrop Markt		45	15	15	43	13	43	13	46	16	16	43	13	43	
- Goldschmieding		48	18	18	46	16	46	16	49	19	19	46	16	46	
- Neuroder Platz		51	21	21	49	19	49	19	52	22	22	49	19	49	
- Schweriner Hellweg		52	22	22	50	20	50	20	53	23	23	50	20	50	
- Vincennesstraße		54	24	24	52	22	52	22	55	25	25	52	22	52	
- Dortmund Fühlestraße		56	26	26	54	24	54	24	58	28	28	54	24	54	
- Kirchlinde Krankenhaus		57	27	27	55	25	55	25	9.00	30	30	55	25	55	
- Sümpelmannhof		58	28	28	56	26	56	26	01	31	31	56	26	56	
- Kirchlinde Zentrum	an	21.59	22.29	23.29	5.57	6.27	6.57	8.27	9.02	9.32	19.32	19.57	20.27	20.57	
- Kirchlinde Zentrum	ab	22.03	22.33	23.33	6.03	6.33	7.03	8.33	9.03	9.33	19.33	20.03	20.33	21.03	
- Konradstraße		05	35	35	05	35	05	35	05	35	35	05	35	05	
- Hangeney		06	36	36	06	36	06	36	06	36	36	06	36	06	
- DO-Marten Bf		08	38	38	08	38	08	38	08	38	38	08	38	08	
- Feuerwache West		09	39	39	09	39	09	39	10	40	40	09	39	09	
- Haumannstraße		10	40	40	10	40	10	40	11	41	41	10	40	10	
- DO-Marten Süd		22.12	22.42	23.42	6.12	6.42	7.12	8.42	9.13	9.43	19.43	20.12	20.42	21.12	
- Zollerstr./Kirchlinde Krh.															
- Kirchlinde Zentrum	an														

480**Marten****DSW21 CAS-Ickern - Habinghorst - Castrop - Schwerin - Frohlinde - DO-Kirchlinde -****480**

**480****samstags**

Haltestellen		Abfahrtszeiten			
CAS Ickern Nord	ab	20.46	21.48	22.48	23.48
- Uferstraße		48	50	50	50
- Ickern Markt		49	51	51	51
- Heinestraße		50	52	52	52
- Zeche Victor III/IV		52	54	54	54
- Habinghorst Post		54	56	56	56
- Habinghorster Straße		57	59	59	59
- Habinghorst Schulzentrum		58	22.00	23.00	0.00
- Siemensstraße		21.00	02	02	02
- Castrop-Rauxel Hbf	an	21.02	22.04	23.04	0.04
- Castrop-Rauxel Hbf	ab	21.02	22.04	23.04	0.04
- Schulstraße		03	05	05	05
- Europaplatz		05	07	07	07
- Lunastraße		07	09	09	09
- Castrop Betriebshof		08	10	10	10
- CAS Münsterplatz (Bstg 05)	an	21.11	22.13	usw.	23.13
- CAS Münsterplatz (Bstg 05)	ab	21.11	21.43	22.13	bis 23.13
- Castrop Markt		13	45	15	15
- Goldschmieding		16	48	18	18
- Neuroder Platz		19	51	21	21
- Schweriner Hellweg		20	52	22	22
- Vincennesstraße		22	54	24	24
Dortmund Fühlestraße		24	56	26	26
- Kirchlinde Krankenhaus		25	57	27	27
- Sumpelmannhof		26	58	28	28
- Kirchlinde Zentrum	an	21.27	21.59	22.29	23.29
- Kirchlinde Zentrum	ab	21.33	22.03	22.33	23.33
- Konradstraße		35	05	35	35
- Hangeney		36	06	36	36
- DO-Martén Bf		38	08	38	38
- Feuerwache West		39	09	39	39
- Haumannstraße		40	10	40	40
- DO-Martén Süd		21.42	22.12	22.42	23.42
- Zollenstr./Kirchlinde Krh.					
- Kirchlinde Zentrum	an				

480

DSW21 CAS-Ickern - Habinghorst - Castrop -
 Schwerin - Frohlinde - DO-Kirchlinde -
 Marten

480

**480****sonn- und feiertags**

Haltestellen		Abfahrtszeiten													
CAS Ickern Nord	ab	7.48	8.48		10.46	11.16	11.46	12.16	12.46		20.46	21.48	22.48	23.48	
- Uferstraße		50	50		48	18	48	18	48		48	50	50	50	
- Ickern Markt		51	51		49	19	49	19	49		49	51	51	51	
- Heinestraße		52	52		50	20	50	20	50		50	52	52	52	
- Zeche Victor III/IV		54	54		52	22	52	22	52		52	54	54	54	
- Habinghorst Post		56	56		54	24	54	24	54		54	56	56	56	
- Habinghorster Straße		59	59		57	27	57	27	57		57	59	59	59	
- Habinghorst Schulzentrum		8.00	9.00		58	28	58	28	58		58	22.00	23.00	0.00	
- Siemensstraße		02	02		11.00	30	12.00	30	13.00		21.00	02	02	02	
- Castrop-Rauxel Hbf	an	8.04	9.04		11.02	11.32	12.02	12.32	13.02		21.02	22.04	23.04	0.04	
- Castrop-Rauxel Hbf	ab	8.04	9.04		11.02	11.32	12.02	12.32	13.02		21.02	22.04	23.04	0.04	
- Schulstraße		05	05		03	33	03	33	03		03	05	05	05	
- Europaplatz		07	07		05	35	05	35	05		05	07	07	07	
- Lunastraße		09	09		07	37	07	37	07		07	09	09	09	
- Castrop Betriebshof		10	10		08	38	08	38	08		08	10	10	10	
- CAS Münsterplatz (Bstg 05)	an	8.13	9.13	usw.	11.11	11.41	12.11	12.41	13.11	usw.	21.11	22.13	usw.	23.13	
- CAS Münsterplatz (Bstg 05)	ab	7.43	8.13	8.43	9.13	usw. bis	10.43	11.11	11.41	12.11	12.41	13.11	usw. bis	23.13	
- Castrop Markt		45	15	45	15		45	13	43	13	43	13	13	15	
- Goldschmieding		48	18	48	18		48	16	46	16	46	16	16	18	
- Neuroder Platz		51	21	51	21		51	19	49	19	49	19	19	21	
- Schweriner Hellweg		52	22	52	22		52	20	50	20	50	20	20	22	
- Vincennesstraße		54	24	54	24		54	22	52	22	52	22	22	24	
- Dortmund Fühlestraße		56	26	56	26		56	24	54	24	54	24	24	26	
- Kirchlinde Krankenhaus		57	8.27	57	27		57	25	55	25	55	25	25	27	
- Sumpelmannhof		58		58	28		58	26	56	26	56	26	26	28	
- Kirchlinde Zentrum	an	7.59		8.59	9.29		10.59	11.27	11.57	12.27	12.57	13.27	21.27	21.59	
- Kirchlinde Zentrum	ab			9.03			11.03		12.03		13.03	13.33	21.33	22.03	
- Konradstraße				05			05		05		05	35	35	35	
- Hangeney				06			06		06		06	36	36	36	
- DO-Marten Bf				08			08		08		08	38	38	38	
- Feuerwache West				09			09		09		09	39	39	39	
- Haumannstraße				10			10		10		10	40	40	40	
- DO-Marten Süd				9.12			11.12		12.12		13.12	13.42	21.42	22.12	
- Zollerstr./Kirchlinde Krh.		8.28													
- Kirchlinde Zentrum	an	8.29													

480**Marten****DSW21 CAS-Ickern - Habinghorst - Castrop - Schwerin - Frohlinde - DO-Kirchlinde -****480**

**480****montags bis freitags**

Haltestellen		Abfahrtszeiten														
Dortmund Marten Süd	ab	4.46		5.26	5.46	6.06		19.46	20.06	20.17	20.47	21.17		22.47	23.17	23.47
- Marten Abzweig		48		28	48	08		48	08	19	49	19		49	19	49
- Feuerwache West		49		29	49	09		49	09	20	50	20		50	20	50
- DO-Martens Bf		50		30	50	10		50	10	21	51	21		51	21	51
- Hangeney		52		32	52	12		52	12	23	53	23		53	23	53
- Konradstraße		54		34	54	14		54	14	25	55	25		55	25	55
- Kirchlinde Zentrum	an	4.56		5.36	5.56	6.16		19.56	20.16	20.26	20.56	21.26		22.56	23.26	23.56
- Kirchlinde Zentrum	ab	4.57	5.17	5.37	5.57	6.17		19.57	20.16	20.32	21.02	21.32		23.02	23.32	0.02
- Kirchlinde Krankenhaus		59	19	39	59	19		59	18	33	03	33		03	33	03
- Föhlestraße		5.01	21	41	6.01	21		20.01	20	35	05	35		05	35	05
CAS Frohlinde Denkmal		02	22	42	02	22		02	21	36	06	36		06	36	06
- Schweriner Hellweg		06	26	46	06	26		06	25	39	09	39		09	39	09
- Neuroder Platz		07	27	47	07	27		07	26	40	10	40		10	40	10
- Goldschmieding		09	29	49	09	29		09	28	42	12	42		12	42	12
- Kath. Krankenhaus		11	31	51	11	31		11	30	43	13	43		13	43	13
- Castrop Markt		12	32	52	12	32	usw.	12	31	44	14	44	usw.	14	44	14
- Castrop Münsterplatz	an	5.14	5.34	5.54	6.14	6.34	bis	20.14	20.33	20.46	21.16	21.46	bis	23.16	23.46	0.16
- Castrop Münsterplatz	ab	5.15	5.35	5.55	6.15	6.35		20.15	20.33	20.47	21.17			23.17	23.47	0.17
- Castrop Betriebshof		4.59	19	39	59	19	39	19	20.37	20.50	20			20	23.50	0.20
- Lunastraße		5.00	20	40	6.00	20	40	20			21			21		
- Europaplatz		02	22	42	02	22	42	22			23			23		
- Schulstraße		04	24	44	04	24	44	24			25			25		
- Castrop-Rauxel Hbf	an	5.05	5.25	5.45	6.05	6.25	6.45	20.25			21.26			23.26		
- Castrop-Rauxel Hbf	ab	5.06	5.26	5.46	6.06	6.26	6.46	20.26			21.26			23.26		
- Siemensstraße		08	28	48	08	28	48	28			28			28		
- Habinghorst Schulzentrum		10	30	50	10	30	50	30			29			29		
- Habinghorster Straße		11	31	51	11	31	51	31			30			30		
- Habinghorst Post		14	34	54	14	34	54	34			33			33		
- Zeche Victor III/IV		16	36	56	16	36	56	36			34			34		
- Heinestraße		18	38	58	18	38	58	38			36			36		
- Ickern Markt		19	39	59	19	39	59	39			37			37		
- Uferstraße		20	40	6.00	20	40	7.00	40			38			38		
- Ickern Nord	an	5.25	5.45	6.05	6.25	6.45	7.05	20.45			21.42			23.42		

480
DSW21
DO-Martens - Kirchlinde - CAS-Frohlinde -
Schwerin - Castrop - Habinghorst - Ickern
480

**480****samstags****480****DSW21 DO-Marten - Kirchlinde - CAS-Frohlinde - Schwerin - Castrop - Habinghorst - Ickern**

Haltestellen		Abfahrtszeiten																	
Dortmund Marten Süd	ab				6.17	6.47		7.47	8.16	8.46		19.46	20.17	20.47	21.17		22.47	23.17	23.47
- Marten Abzweig					19	49		49	18	48		48	19	49	19		49	19	49
- Feuerwache West					20	50		50	19	49		49	20	50	20		50	20	50
- DO-Marten Bf					21	51		51	20	50		50	21	51	21		51	21	51
- Hangeney					23	53		53	22	52		52	23	53	23		53	23	53
- Konradstraße					25	55		55	24	54		54	25	55	25		55	25	55
- Kirchlinde Zentrum	an				6.26	6.56		7.56	8.26	8.56		19.56	20.26	20.56	21.26		22.56	23.26	23.56
- Kirchlinde Zentrum	ab				6.32	7.02		8.02	8.27	8.57		19.57	20.32	21.02	21.32		23.02	23.32	0.02
- Kirchlinde Krankenhaus					33	03		03	29	59		59	33	03	33		03	33	03
- Föhlestraße					35	05		05	31	9.01		20.01	35	05	35		05	35	05
CAS Frohlinde Denkmal					36	06		06	32	02		02	36	06	36		06	36	06
- Schweriner Hellweg					39	09		09	36	06		06	39	09	39		09	39	09
- Neuroder Platz					40	10		10	37	07		07	40	10	40		10	40	10
- Goldschmieding					42	12		12	39	09		09	42	12	42		12	42	12
- Kath. Krankenhaus					43	13		13	41	11		11	43	13	43		13	43	13
- Castrop Markt					44	14	usw.	14	42	12	usw.	12	44	14	44	usw.	14	44	14
- Castrop Münsterplatz	an				6.46	7.16	bis	8.16	8.44	9.14	bis	20.14	20.46	21.16	21.46	bis	23.16	23.46	0.16
- Castrop Münsterplatz	ab	5.17	5.47	6.17	6.47	7.17		8.17	8.45	9.15		20.15	20.47	21.17		23.17	23.47	0.17	
- Castrop Betriebshof		20	50	20	50	20		20	49	19		19	20.50	20		20	35.50	0.20	
- Lunastraße		21	51	21	51	21		21	50	20		20		21		21			
- Europaplatz		23	53	23	53	23		23	52	22		22		23		23			
- Schulstraße		25	55	25	55	25		25	54	24		24		25		25			
- Castrop-Rauxel Hbf	an	5.26	5.56	6.26	6.56	7.26		8.26	8.55	9.25		20.25		21.26		23.26			
- Castrop-Rauxel Hbf	ab	5.26	5.56	6.26	6.56	7.26		8.26	8.56	9.26		20.26		21.26		23.26			
- Siemensstraße		28	58	28	58	28		28	58	28		28		28		28			
- Habinghorst Schulzentrum		29	59	29	59	29		29	9.00	30		30		29		29			
- Habinghorster Straße		30	6.00	30	7.00	30		30	01	31		31		30		30			
- Habinghorst Post		33	03	33	03	33		33	04	34		34		33		33			
- Zeche Victor III/IV		34	04	34	04	34		34	06	36		36		34		34			
- Heinestraße		36	06	36	06	36		36	08	38		38		36		36			
- Ickern Markt		37	07	37	07	37		37	09	39		39		37		37			
- Uferstraße		38	08	38	08	38		38	10	40		40		38		38			
- Ickern Nord	an	5.42	6.12	6.42	7.12	7.42		8.42	9.15	9.45		20.45		21.42		23.42			

480

**480****sonn- und feiertags**

Haltestellen		Abfahrtszeiten															
Dortmund Marten Süd	ab			9.17		10.17			13.17	13.47		19.17	19.47	20.17		22.47	23.17
- Marten Abzweig				19		19			19	49		19	49	19		49	19
- Feuerwache West				20		20			20	50		20	50	20		50	20
- DO-Martens Bf				21		21			21	51		21	51	21		51	21
- Hangeney				23		23			23	53		23	53	23		53	23
- Konradstraße				25		25			25	55		25	55	25		55	25
- Kirchlinde Zentrum	an			9.26		10.26			13.26	13.56		19.26	19.56	20.26		22.56	23.26
- Kirchlinde Zentrum	ab	8.32	9.02	9.32	10.02	10.32		13.02	13.32	14.02		19.32	20.02	20.32		23.02	23.32
- Kirchlinde Krankenhaus		33	03	33	03	33		03	33	03		33	03	33		03	33
- Föhlestraße		35	05	35	05	35		05	35	05		35	05	35		05	35
CAS Frohlinde Denkmal		36	06	36	06	36		06	36	06		36	06	36		06	36
- Schweriner Hellweg		39	09	39	09	39		09	39	09		39	09	39		09	39
- Neuroder Platz		40	10	40	10	40		10	40	10		40	10	40		10	40
- Goldschmieding		42	12	42	12	42		12	42	12		42	12	42		12	42
- Kath. Krankenhaus		43	13	43	13	43		13	43	13		43	13	43		13	43
- Castrop Markt		44	14	44	14	44	usw.	14	44	14	usw.	44	14	44	usw.	14	44
- Castrop Münsterplatz	an	8.46	9.16	9.46	10.16	10.46	bis	13.16	13.46	14.16	bis	19.46	20.16	20.46	bis	23.16	23.46
- Castrop Münsterplatz	ab	7.17	8.17	9.17	10.17	10.47		13.17	13.47	14.17		19.47	20.17		23.17	23.47	
- Castrop Betriebshof		20	20	20	20	50		20	50	20		50	20		20	23.50	
- Lunastraße		21	21	21	21	51		21	51	21		51	21		21		
- Europaplatz		23	23	23	23	53		23	53	23		53	23		23		
- Schulstraße		25	25	25	25	55		25	55	25		55	25		25		
- Castrop-Rauxel Hbf	an	7.26	8.26	9.26	10.26	10.56		13.26	13.56	14.26		19.56	20.26		23.26		
- Castrop-Rauxel Hbf	ab	7.26	8.26	9.26	10.26	10.56		13.26	13.56	14.26		19.56	20.26		23.26		
- Siemensstraße		28	28	28	28	58		28	58	28		58	28		28		
- Habinghorst Schulzentrum		29	29	29	29	59		29	59	29		59	29		29		
- Habinghorster Straße		30	30	30	30	11.00		30	14.00	30		20.00	30		30		
- Habinghorst Post		33	33	33	33	03		33	03	33		03	33		33		
- Zeche Victor III/IV		34	34	34	34	04		34	04	34		04	34		34		
- Heinestraße		36	36	36	36	06		36	06	36		06	36		36		
- Ickern Markt		37	37	37	37	07		37	07	37		07	37		37		
- Uferstraße		38	38	38	38	08		38	08	38		08	38		38		
- Ickern Nord	an	7.42	8.42	9.42	10.42	11.12		13.42	14.12	14.42		20.12	20.42		23.42		

480**DSW21**
DO-Martens - Kirchlinde - CAS-Frohlinde -
Schwerin - Castrop - Habinghorst - Ickern**480**

**480****sonn- und feiertags**

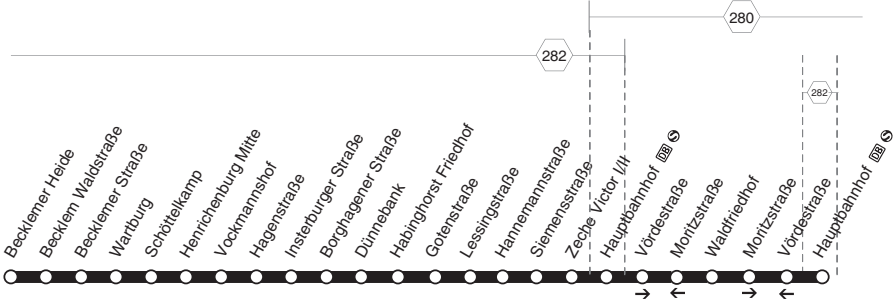
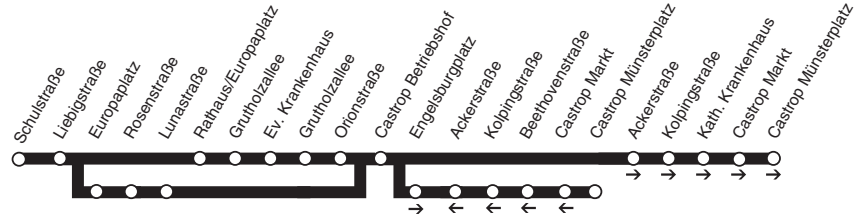
Haltestellen		Abfahrtszeiten
Dortmund Marten Süd	ab	23.47
- Marten Abzweig		49
- Feuerwache West		50
- DO-Marten Bf		51
- Hangeney		53
- Konradstraße		55
- Kirchlinde Zentrum	an	23.56
- Kirchlinde Zentrum	ab	0.02
- Kirchlinde Krankenhaus		03
- Föhlestraße		05
CAS Frohlinde Denkmal		06
- Schweriner Hellweg		09
- Neuroder Platz		10
- Goldschmieding		12
- Kath. Krankenhaus		13
- Castrop Markt		14
- Castrop Münsterplatz	an	0.16
- Castrop Münsterplatz	ab	0.17
- Castrop Betriebshof		0.20
- Lunastraße		
- Europaplatz		
- Schulstraße		
- Castrop-Rauxel Hbf	an	
- Castrop-Rauxel Hbf	ab	
- Siemensstraße		
- Habinghorst Schulzentrum		
- Habinghorster Straße		
- Habinghorst Post		
- Zeche Victor III/IV		
- Heinestraße		
- Ickern Markt		
- Uferstraße		
- Ickern Nord	an	

480
DSW21
 DO-Marten - Kirchlinde - CAS-Frohlinde -
 Schwerin - Castrop - Habinghorst - Ickern
480



481

DSW21 CAS-Becklem - Henrichenbourg - Habinghorst -
Waldfriedhof - Ev. Krankenhaus -
Castrop Münsterplatz
und zurück



481

**481**

montags bis freitags

samstags

sonn- und feiertags

**481**

DSW21
CAS-Becklem - Henrichenburg - Habinghorst -
Waldfriedhof - Ev. Krankenhaus -
Castrop Münsterplatz

481

Haltestellen	Abfahrtszeiten											
	S											
Becklemer Heide	6.30	7.16	7.46	19.46	8.46	9.46	17.46	18.46				
Becklemer Waldstraße	31	17	47	47	47	47	47	47				
Becklemer Straße	32	18	48	48	48	48	48	48				
Wartburg	35	21	51	51	51	51	51	51				
Henrichenburg Mitte	5.33	38	24	54	54	54	54	54	54	10.38	11.38	17.38
Vockmannshof	35	40	26	56	56	56	56	56	56	40	40	40
Hagenstraße	36	41	27	57	57	57	57	57	57	41	41	41
Inssterburger Straße	37	42	28	58	58	58	58	58	58	42	42	42
Borghagener Straße	39	44	30	8.00	20.00	9.00	10.00	18.00	19.00	44	44	44
Habinghorst Friedhof	41	46	32	02	02	02	02	02	02	46	46	46
Gotenstraße	43	48	34	04	04	04	04	04	04	48	48	48
Lessingstraße	44	49	35	05	05	05	05	05	05	49	49	49
Hannemannstraße	45	50	36	06	06	06	06	06	06	50	50	alle 50
Siemensstraße	47	52	38	08	08	08	08	08	08	51	51	60 51
Castrop-Rauxel Hbf	5.50	54	40	10	alle 10	10	10	alle 10	10	53	53	Min. 53
Vördestraße		56	41	12	12	12	12	12	12	54	54	54
Waldfriedhof		57	42	13	Min. 13	13	13	Min. 13	13	55	55	55
Moritzstraße		58	43	14	14	14	14	14	14	56	56	56
Castrop-Rauxel Hbf		7.00	45	16	16	16	16	16	16	58	58	58
Schulstraße	5.51	01	46	17	17	17	17	17	17	59	59	59
Liebigstraße	52	02	7.47	18	18	18	18	18	18	11.00	12.00	18.00
Rathaus/Europaplatz	53	03		19	19	19	19	19	19	01	01	01
Ev. Krankenhaus (Bstg 01)	5.55	06		22	22	22	22	22	22	11.03	12.03	18.03
Orionstraße (Bstg 02)	7.10		8.26	20.26	9.26	10.26	18.26	19.26				
Europaplatz		7.48										
Lunastraße		50										
Castrop Betriebshof	7.11	7.51	8.27	20.27	9.27	10.27	18.27	19.27				
Ackerstraße (Bstg 02)	14		30	30	30	30	30	30				
Kolpingstraße (Bstg 02)	15		31	31	31	31	31	31				
Kath. Krankenhaus	17		33	33	33	33	33	33				
Castrop Markt	18		34	34	34	34	34	34				
Castrop Münsterplatz	7.20	7.55	8.36	20.36	9.36	10.36	18.36	19.36				

S = fährt an Schultagen

**481****montags bis freitags****481****Becklem****DSW21
Castrop Münsterplatz - Ev. Krankenhaus -
Waldfriedhof - Habinghorst - Henrichenburg -****481**

Haltestellen

Abfahrtszeiten

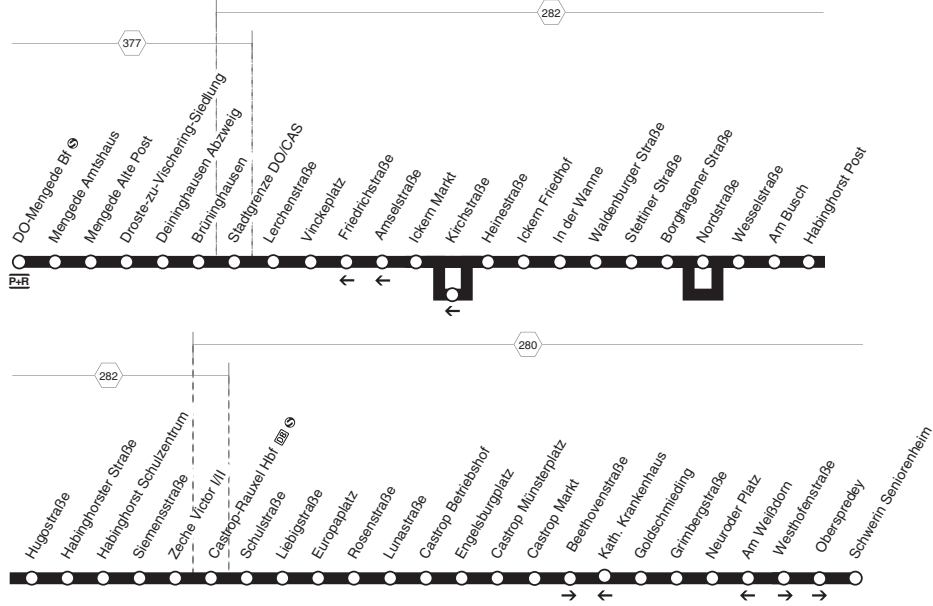
					S	S	S	S	S	S	S	S	S
Castrop Münsterplatz	6.55	7.55	8.55	12.55		13.55	14.55	15.55	16.55	17.55	18.55	19.55	
Castrop Markt	57	57	57	57		57	57	57	57	57	57	57	57
Beethovenstraße	58	58	58	58		58	58	58	58	58	58	58	58
Kolpingstraße (Bstg 01)	7.00	8.00	9.00	13.00		14.00	15.00	16.00	17.00	18.00	19.00	20.00	
Ackerstraße (Bstg 01)	01	01	01	01		01	01	01	01	01	01	01	01
Castrop Betriebshof	05	05	05	05		05	05	05	05	05	05	05	05
Orionstraße (Bstg 01)		06	06	06		06	06	06	06	06	06	06	06
Ev. Krankenhaus (Bstg 01)	5.56	12	12	12		12	12	12	12	12	12	12	12
Rathaus/Europaplatz	5.58	7.14	8.14	9.14		13.14	14.14	15.14	16.14	17.14	18.14	19.14	20.14
Lunastraße						13.42	14.42	15.42	16.42				
Europaplatz						44	44	44	44				
Liebigstraße	5.59	7.15	8.15	9.15		13.15	14.15	15.15	16.15	17.15	18.15	19.15	20.15
Schulstraße	6.00	16	16	16		16	16	16	16	16	16	16	16
Castrop-Rauxel Hbf	01	17	17	17		17	17	17	17	17	17	17	17
Vördestraße	02	18	18	18		18	18	18	18	18	18	18	18
Waldfriedhof	03	19	19	19	alle	19	19	19	19	19	19	19	19
Moritzstraße	04	20	20	20	60	20	20	20	20	20	20	20	20
Castrop-Rauxel Hbf	06	22	22	22	Min.	22	22	22	22	22	22	22	22
Siemensstraße	08	24	24	24		24	24	24	24	24	24	24	24
Hannemannstraße	10	26	26	26		26	26	26	26	26	26	26	26
Lessingstraße	11	27	27	27		27	27	27	27	27	27	27	27
Gotenstraße	12	28	28	28		28	28	28	28	28	28	28	28
Habinghorst Friedhof	14	30	30	30		30	14.00	30	15.00	30	16.00	30	17.00
Borghagener Straße	16	32	32	32		32	02	32	02	32	02	32	02
Insterburger Straße	17	33	33	33		33	03	33	03	33	03	33	03
Hagenstraße	18	34	34	34		34	04	34	04	34	04	34	04
Vockmannshof	19	35	35	35		35	05	35	05	35	05	35	05
Henrichenburg Mitte	22	38	38	38		38	08	38	08	38	08	38	08
Schöttelkamp	23	39	39	39		39	09	39	09	39	09	39	09
Wartburg	24	40	40	40		40	10	40	10	40	10	40	10
Becklemer Straße	27	43	43	43		43	13	43	13	43	13	43	13
Becklem Waldstraße	28	44	44	44		44	14	44	14	44	14	44	14
Becklemer Heide	6.30	7.46	8.46	9.46		13.46	14.16	14.46	15.16	15.56	16.16	16.46	17.16

S = fährt an Schultagen

**481****samstags****sonn- und feiertags**

Haltestellen	Abfahrtszeiten									
Castrop Münsterplatz	8.55	9.55		16.55	17.55	18.55				
Castrop Markt	57	57		57	57	57				
Beethovenstraße	58	58		58	58	58				
Kolpingstraße (Bstg 01)	9.00	10.00		17.00	18.00	19.00				
Ackerstraße (Bstg 01)	01	01		01	01	01				
Castrop Betriebshof	05	05		05	05	05				
Orionstraße (Bstg 01)	06	06		06	06	06				
Ev. Krankenhaus (Bstg 01)	12	12		12	12	12				
Rathaus/Europaplatz	9.14	10.14		17.14	18.14	19.14			10.07	11.07
Lunastraße									16.07	17.07
Europaplatz									10.09	11.09
Liebigstraße	9.15	10.15		17.15	18.15	19.15				
Schulstraße	16	16		16	16	16			16.10	17.10
Castrop-Rauxel Hbf	8.17	17	17	17	17	19.17			11	11
Vördestraße	18	18	18	18	18				12	12
Waldfriedhof	19	19	19	19	19				13	13
Moritzstraße	20	20	20	alle	20	20			14	14
Castrop-Rauxel Hbf	22	22	22	Min.	22	22			15	15
Siemensstraße	24	24	24		24	24			alle	15
Hannemannstraße	26	26	26		26	26			60	17
Lessingstraße	27	27	27		27	27			Min.	19
Gotenstraße	28	28	28		28	28				19
Habinghorst Friedhof	30	30	30		30	30			20	20
Borghagener Straße	32	32	32		32	32			21	21
Insterburger Straße	33	33	33		33	33			22	22
Hagenstraße	34	34	34		34	34			24	24
Vockmannshof	35	35	35		35	35			26	26
Henrichenburg Mitte	38	38	38		38	38			27	27
Schöttelkamp	39	39	39		39	39			28	28
Wartburg	40	40	40		40	40			28	28
Becklemer Straße	43	43	43		43	43			29	29
Becklem Waldstraße	44	44	44		44	44			29	29
Becklemer Heide	8.46	9.46	10.46		17.46	18.46			10.30	11.30
									16.30	17.30

481**Becklem****Castrop Münsterplatz - Ev. Krankenhaus - Waldfriedhof - Habinghorst - Henrichenburg - Becklem****481**

**482****482**

DSW21
DO-Mengede - CAS-Ickern - Habinghorst -
Castrop - Schwerin
und zurück

482

**482****montags bis freitags****482****DSW21
Castrop - Schwerin
DO-Mengede - CAS-Ickern - Habinghorst -**

Haltestellen	Abfahrtszeiten																	
Dortmund Mengede Bf ab	5.30	5.50	6.10	6.30	6.50	7.10	7.30	18.10	18.30	18.50	19.19	19.49	20.19					
- Mengede Alte Post	31	51	11	31	51	11	31	11	31	51	20	50	20					
- Drostie-zu-Vischering-Siedlung	32	52	12	32	52	12	32	12	32	52	21	51	21					
CAS Stadtgrenze DO/CAS	5.07	35	55	15	35	55	15	35	15	35	55	24	54	24				
- Ickern Markt	12	40	6.00	20	40	7.00	20	40	20	40	19.00	29	59	29	21.17	22.17	23.17	
- Heinestraße	13	41	01	21	41	01	21	41	21	41	01	30	20.00	30	18	18	18	
- Ickern Friedhof	13	41	01	21	41	01	21	41	21	41	01	30	00	30	18	18	18	
- In der Wanne	14	42	02	22	42	02	22	42	22	42	02	31	01	31	19	19	19	
- Stettiner Straße	17	45	05	25	45	05	25	45	25	45	05	34	04	34	22	22	22	
- Borghagener Straße	18	46	06	26	46	06	26	46	26	46	06	35	05	35	21.23	22.23	23.23	
- Nordstraße	20	48	08	28	48	08	28	48	28	48	08	37	07	37				
- Wesselstraße	21	49	09	29	49	09	29	49	29	49	09	38	08	38	21.24	22.24	23.24	
- Habinghorst Post	24	52	12	32	52	12	32	52	32	52	12	40	10	40	26	26	26	
- Habinghorster Straße	27	55	15	35	55	15	35	55	alle	35	55	15	43	13	43	29	29	29
- Habinghorst Schulzentrum	28	56	16	36	56	16	36	56	20	36	56	16	44	14	44	30	30	30
- Zeche Victor I/II	31	59	19	39	59	19	39	59	Min.	39	59	19	47	17	47	33	33	33
- Castrop-Rauxel Hbf an	5.32	6.00	6.20	6.40	7.00	7.20	7.40	8.00	18.40	19.00	19.20	19.48	20.18	20.48	21.34	22.34	23.34	
- Castrop-Rauxel Hbf ab	5.33	6.01	6.21	6.41	7.01	7.21	7.41	8.01	18.41	19.01	19.21	19.48	20.18	20.48	21.34	22.34	23.34	
- Schulstraße	34	02	22	42	02	22	42	02	42	02	22	49	19	49	35	35	35	
- Europaplatz	36	04	24	44	04	24	44	04	44	04	24	51	21	51	37	37	37	
- Rosenstraße	37	05	25	45	05	25	45	05	45	05	25	52	22	52	38	38	38	
- Castrop Betriebshof	39	07	27	47	07	27	47	07	47	07	27	54	24	54	40	40	40	
- Engelsburgplatz	40	08	28	48	08	28	48	08	48	08	28	55	25	55	41	41	41	
- CAS Münsterplatz (Bstg 05) an	5.43	6.11	6.31	6.51	7.11	7.31	7.51	8.11	18.51	19.11	19.31	19.57	20.27	20.57	21.43	22.43	23.43	
- CAS Münsterplatz (Bstg 05) ab	6.12	6.32	6.52	7.12	7.32	7.52	8.12	18.52										
- Castrop Markt	14	34	54	14	34	54	14	54										
- Goldschmieding	17	37	57	17	37	57	17	57										
- Neuroder Platz	20	40	7.00	20	40	8.00	20	19.00										
- Schwerin Seniorenheim	6.23	6.43	7.03	7.23	7.43	8.03	8.23	19.03										

= fährt als Linie 480 weiter in Richtung DO-Marten

482

**482****montags bis freitags**

Haltestellen		Abfahrtszeiten																	
CAS Schwerin Seniorenheim						6.34	6.54	7.14	7.34	7.54			18.34	18.54	19.14				
- Neuroder Platz						37	57	17	37	57			37	57	17				
- Goldschmieding						39	59	19	39	59			39	59	19				
- Kath. Krankenhaus						41	7.01	21	41	8.01			41	19.01	21				
- Castrop Markt						42	02	22	42	02			42	02	22				
- Castrop Münsterplatz	an					6.44	7.04	7.24	7.44	8.04			18.44	19.04	19.24				
- Castrop Münsterplatz	ab	5.25	5.45	6.05	6.25	6.45	7.05	7.25	7.45	8.05			18.45	19.05	19.25	19.45	20.47	21.47	22.47
- Castrop Betriebshof		29	49	09	29	49	09	29	49	09			49	09	29	49	50	50	50
- Rosenstraße		31	51	11	31	51	11	31	51	11			51	11	31	51	52	52	52
- Europaplatz		32	52	12	32	52	12	32	52	12			52	12	32	52	53	53	53
- Schulstraße		34	54	14	34	54	14	34	54	14			54	14	34	54	55	55	55
- Castrop-Rauxel Hbf	an	5.35	5.55	6.15	6.35	6.55	7.15	7.35	7.55	8.15			18.55	19.15	19.35	19.55	20.56	21.56	22.56
- Castrop-Rauxel Hbf	ab	5.36	5.56	6.16	6.36	6.56	7.16	7.36	7.56	8.16			18.56	19.16	19.36	19.56	20.56	21.56	22.56
- Zeche Victor I/II		37	57	17	37	57	17	37	57	17			57	17	37	57	57	57	57
- Habinghorst Schulzentrum		40	6.00	20	40	7.00	20	40	8.00	20	alle	19.00	20	40	20.00	59	59	59	
- Habinghorster Straße		41	01	21	41	01	21	41	01	21	20	01	21	41	01	21.00	22.00	23.00	
- Habinghorst Post		44	04	24	44	04	24	44	04	24	Min.	04	24	44	04	03	03	03	
- Wesselstraße		46	06	26	46	06	26	46	06	26		06	26	46	06	21.05	22.05	23.05	
- Nordstraße		47	07	27	47	07	27	47	07	27		07	27	47	07				
- Borghagener Straße		49	09	29	49	09	29	49	09	29		09	29	49	09	21.06	22.06	23.06	
- Stettiner Straße		51	11	31	51	11	31	51	11	31		11	31	51	11	07	07	07	
- In der Wanne		53	13	33	53	13	33	53	13	33		13	33	53	13	09	09	09	
- Heinestraße		5.55	6.15	6.35	6.55	7.15	7.35	7.55	8.15	8.35		19.15	19.35	19.55	20.15	11	11	11	
- Kirchstraße																13	13	13	
- Ickern Markt		5.56	6.16	6.36	6.56	7.16	7.36	7.56	8.16	8.36		19.16	19.36	19.56	20.16	21.17	22.17	23.17	
- Vinckeplatz		57	17	37	57	17	37	57	17	37		17	37	57	17				
- Friedrichstraße		58	18	38	58	18	38	58	18	38		18	38	58	18				
Dortmund Brüninghausen		6.01	21	41	7.01	21	41	8.01	21	41		21	41	20.01	21				
- Deininghausen Abzweig		02	22	42	02	22	42	02	22	42		22	42	02	22				
- Mengede Alte Post		04	24	44	04	24	44	04	24	44		24	44	04	24				
- DO-Mengede Bf	an	6.06	6.26	6.46	7.06	7.26	7.46	8.06	8.26	8.46		19.26	19.46	20.06	20.26				

482**DSW21**
CAS-Schwerin - Castrop - Habinghorst -
Ickern - DO-Mengede**482**

**490**

Keine Anwendung des Kurzstreckentarifs zwischen Airport Parkplätzen und dem Dortmunder Airport

490**DSW21
und zurück**
DO-Aplerbeck - Parkplätze - Airport**490**

**490****montags bis freitags****490****DSW21****DO-Aplerbeck - Parkplätze - Airport**

Haltestellen	Abfahrtszeiten											
Aplerbeck	4.32	5.32	6.02	19.22	19.42	20.12	20.42	21.42				
Aplerbeck Markt	33	33	03	23	43	13	43	43				
Aplerbecker Bahnhofstraße	34	34	04	24	44	14	44	44				
Rodenberg Center	35	35	06	26	46	15	45	45				
Rodenbergstraße/Aplerbeck an	4.36	5.36	6.07	19.27	19.47	20.16	20.46	21.46				
Rodenbergstraße/Aplerbeck ab	4.36	5.36	6.09	19.29	19.49	20.16	20.46	21.46				
Lübckerhofstraße	37	alle	37	10	alle	30	50	17	47 usw.			
Vieselerhofstraße	38	20	38	11	20	31	51	18	48 bis			
Köln-Berliner Straße	38	Min.	38	11	Min.	31	51	18	48			
Schleefstraße	39		39	12		32	52	19	49			
Im Hilger	41		41	14		34	54	21	51			
Zur Alten Windmühle	42		42	15		35	55	22	52			
Airport P6 West	44		44	17		37	19.44	57	20.14	24	20.44	54
Airport P6 Ost	45		45	18		38	45	58	15	25	45	55
Airport Parkhaus 4/5	46		46	19		39	46	59	16	26	46	56
DO-Airport an	4.49	5.49	6.22	19.42	19.49	20.02	20.19	20.29	20.49	20.59	21.59	

Für Fluggäste besteht am Automaten die Möglichkeit ein Ticket von/zu den Airport Parkplätzen zu lösen.
 Kurzfristige zwischenzeitliche Änderungen sind in Abhängigkeit vom Flugplan möglich.

490

**490****samstags****sonn- und feiertags****490****DSW21****DO-Aplerbeck - Parkplätze - Airport**

Haltestellen	Abfahrtszeiten													
	samstags			sonn- und feiertags			sonn- und feiertags			sonn- und feiertags				
Aplerbeck	5.12	5.42	21.42	4.12	6.12		7.12	7.42	21.42					
Aplerbeck Markt	13	43	43	13	13		13	43	43					
Aplerbecker Bahnhofstraße	14	44	44	14	14		14	44	44					
Rodenberg Center	15	45	45	15	15		15	45	45					
Rodenbergstraße/Aplerbeck an	5.16	5.46	21.46	4.16	alle	6.16	7.16	7.46	21.46					
Rodenbergstraße/Aplerbeck ab	5.16	5.46	21.46	4.16	60	6.16	7.16	7.46	21.46					
Lübckerhofstraße	17	47	usw.	47	17	Min.	17	47	usw.	47				
Vieselerhofstraße	18	48	bis	48	18		18	48	bis	48				
Köln-Berliner Straße	18	48		48	18		18	48		48				
Schleefstraße	19	49		49	19		19	49		49				
Im Hilger	21	51		51	21		21	51		51				
Zur Alten Windmühle	22	52		52	22		22	52		52				
Airport P6 West	24	5.44	54	6.14	54	24	alle	24	6.44	7.04	7.14	24	7.44	54
Airport P6 Ost	25	45	55	15	55	25	20	25	45	05	15	25	45	55
Airport Parkhaus 4/5	26	46	56	16	56	26	Min.	26	46	06	16	26	46	56
DO-Airport an	5.29	5.49	5.59	6.19	21.59	4.29		6.29	6.49	7.09	7.19	7.29	7.49	7.59

Für Fluggäste besteht am Automaten die Möglichkeit ein Ticket von/zu den Airport Parkplätzen zu lösen.
 Kurzfristige zwischenzeitliche Änderungen sind in Abhängigkeit vom Flugplan möglich.

490

**490****montags bis freitags**

Haltestellen	Abfahrtszeiten									
DO-Airport	6.08	19.28	19.40	20.00	20.10	20.30		22.00	22.10	22.30
Airport Parkhaus 4/5	11	31	19.42	02	20.12	32		02	12	32
Airport P6 Ost	12	32	}	03	}	33		03	13	33
Airport P6 West	13	33	19.44	04	20.14	34		04	22.14	34
Zur Alten Windmühle	15	alle	35		06	36	usw.	06		36
Im Hilger	16	20	36		07	37	bis	07		37
Schleefstraße	18	Min.	38		09	39		09		39
Köln-Berliner Straße	18		38		09	39		09		39
Vieselerhofstraße	19		39		10	40		10		40
Lübckerhofstraße	20		40		11	41		11		41
Aplerbeck	6.22	19.42		20.12		20.42		22.12		22.42

Für Fluggäste besteht am Automaten die Möglichkeit ein Ticket von/zu den Airport Parkplätzen zu lösen.
Kurzfristige zwischenzeitliche Änderungen sind in Abhängigkeit vom Flugplan möglich.

**490****samstags****sonn- und feiertags**

Haltestellen	Abfahrtszeiten																
DO-Airport	6.30	6.40	7.00	7.10		22.00	22.10	22.30		8.00	8.10	8.30	8.40		22.00	22.10	22.30
Airport Parkhaus 4/5	32	6.42	02	7.12		02	12	32		02	8.12	32	8.42		02	12	32
Airport P6 Ost	33	}	03	}		03	13	33		03	}	33	}		03	13	33
Airport P6 West	34	6.44	04	7.14		04	22.14	34		04	8.14	34	8.44		04	22.14	34
Zur Alten Windmühle	36		06		usw.	06		36		06		36		usw.	06		36
Im Hilger	37		07		bis	07		37		07		37		bis	07		37
Schleefstraße	39		09			09		39		09		39			09		39
Köln-Berliner Straße	39		09			09		39		09		39			09		39
Vieselerhofstraße	40		10			10		40		10		40			10		40
Lübckerhofstraße	41		11			11		41		11		41			11		41
Aplerbeck	6.42		7.12			22.12		22.42		8.12		8.42			22.12		22.42

Für Fluggäste besteht am Automaten die Möglichkeit ein Ticket von/zu den Airport Parkplätzen zu lösen.
Kurzfristige zwischenzeitliche Änderungen sind in Abhängigkeit vom Flugplan möglich.

490**DSW21****DO-Airport - Parkplätze - Aplerbeck****490**

**Express**

montags bis freitags

samstags

sonntags



Haltestellen

Abfahrtszeiten

DO-Airport	6.00 a60M	21.00	22.15	6.00 a60M	20.00	21.15	5.00 a60M	21.00	22.15
Dortmund Hbf   	6.22	21.22	22.37	6.22	20.22	21.37	5.22	21.22	22.37

**Express**

montags bis freitags

samstags

sonntags



Haltestellen

Abfahrtszeiten

Dortmund Hbf   	ab	5.30 a60M	21.30	5.30 a60M	20.30	4.30 a60M	21.30
DO-Airport	an	5.52	21.52	5.52	20.52	4.52	21.52

Deutsch

Der AirportExpress wird ausschließlich vom Dortmund Airport betrieben.

Fahrpreise für Erwachsene 10,00 Euro und für Kinder unter 15 Jahren 2,00 Euro. Kinder unter 6 Jahren fahren kostenlos.

Bitte kontaktieren Sie bei Verspätungen die telefonische Fahrplanauskunft 0800 6 504030 (gebührenfrei aus allen deutschen Netzen).

Fahrplanabweichungen bei hohem Verkehrsaufkommen möglich. Für Wochenfeiertage gelten zum Teil abweichende Regelungen. Bitte beachten Sie auch unsere örtlichen Hinweise.

Keine Anwendung des VRR-Tarifs.

English

The AirportExpress is exclusively operated by Dortmund Airport.

Tickets for adults are 10.00 Euro and 2.00 Euro for children under the age of 15. Children under the age of 6 are free of charge.

In case of delay please contact the phone schedule information 0800 6 504030 (free of charge from all German networks).

Schedule deviations may occur in the case of high traffic volume. For week holidays sometimes deviating regulations apply. Please also note our local information.

VRR rates do not apply.

Express**AirportExpress
DO-Airport - Dortmund Hbf
und zurück****Express**

**Shuttle****montags bis freitags****samstags****sonn- und feiertags**

Haltestellen	Abfahrtszeiten											
DO-Airport	6.05	a20M	19.25	19.49	a30M	22.19	6.19	a30M	22.19	6.19	a30M	22.19
Holzwickede Bf	6.10		19.30	19.54		22.24	6.24		22.24	6.24		22.24

**Shuttle****montags bis freitags****samstags****sonn- und feiertags**

Haltestellen	Abfahrtszeiten															
Holzwickede Bf	ab	4.55	a20M	5.55	6.11	a20M	19.31	19.55	a30M	21.55	5.55	a30M	21.55	4.25	a30M	21.55
DO-Airport	an	5.00		6.00	6.17		19.37	20.00		22.00	6.00		22.00	4.30		22.00

Deutsch

Der AirportShuttle wird ausschließlich vom Dortmund Airport betrieben.

Der Fahrpreis zwischen dem Dortmund Airport und Holzwickede Bf beträgt für Erwachsene 3,00 Euro und Kinder unter 15 Jahren 2,00 Euro. Kinder unter sechs Jahren fahren kostenlos.

Bitte kontaktieren Sie bei Verspätungen die telefonische Fahrplanauskunft 0800 6 504030 (gebührenfrei aus allen deutschen Netzen).

Fahrplanabweichungen bei hohem Verkehrsaufkommen möglich. Für Wochenfeiertage gelten zum Teil abweichende Regelungen. Bitte beachten Sie auch unsere örtlichen Hinweise.

Keine Anwendung des VRR-Tarif.

English

The AirportShuttle is exclusively operated by Dortmund Airport.

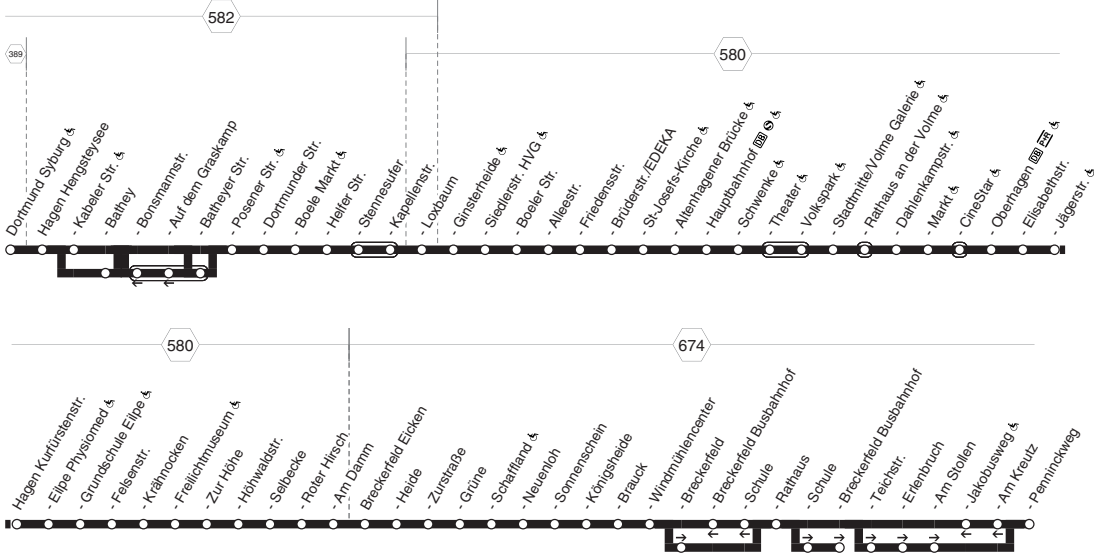
Tickets for adults are 3.00 Euro and 2.00 Euro for children under the age of 15. Children under the age of 6 are free of charge.

In case of delay please contact the phone schedule information 0800 6 504030 (free of charge from all German networks).

Schedule deviations may occur in the case of high traffic volume. For week holidays sometimes deviating regulations apply. Please also note our local information.

VRR rates do not apply.

Shuttle**AirportShuttle
DO-Airport - Holzwickede Bf
und zurück****Shuttle**



512



DO-Syburg / HA-Bathey - Boele - Altenhagen - Hagen Hbf - Stadtmittler - Oberragen - Elipe - Selbecke - Zursstraße - Breckerfeld und zurück

512



**512****montags bis freitags**

Haltestellen		Abfahrtszeiten																				
Dortmund Syburg &	ab					7.22																
Hagen Hengsteysee						27																
- Kåbeler Str. &						7.28																
- Bathey	ab	4.46	5.06	5.26		7.06		7.46	8.06	8.26	8.46	9.06	9.26	9.46								14.46
- Posener Str. &		50	10	30		10	7.30	50	10	30	50	10	30	50								50
- Boele Markt &	an	4.52	5.12	5.32		7.12	7.32	7.52	8.12	8.32	8.52	9.12	9.32	9.52								14.52
- Boele Markt &	ab	4.53	5.13	5.33		7.13	7.33	7.53	8.13	8.33	8.53	9.13	9.33	9.53								14.53
- Loxbaum (Bstg 1)		58	18	38		18	38	58	18	38	58	18	38	58								58
- Siedlerstr. HVG &		5.00	20	40		20	40	8.00	20	40	9.00	20	40	10.00								15.00
- Boeler Str. (Bstg 1)		02	22	42		22	42	02	22	42	02	22	42	02								02
- Alleestr.		03	23	43		23	43	03	23	43	03	23	43	03								03
- Brüderstr./EDEKA		06	26	46		26	46	06	26	46	06	26	46	06								06
- HA-Hbf & (Bstg 3)	an	5.11	5.31	5.51		7.31	7.51	8.11	8.31	8.51	9.11	9.31	9.51	10.11								15.11
- HA-Hbf & (Bstg 3)	ab	5.11	5.31	5.51		7.31	7.51	8.11	8.31	8.51	9.11	9.31	9.51	10.11								15.11
- Theater &		14	34	54		34	54	14	34	54	14	34	54	14								14
- Stadtmitte & (Bstg 8)		18	38	58		38	58	18	38	58	18	38	58	18								18
- Rathaus an der Volme & (Bstg 1)		20	40	6.00	usw.	40	8.00	20	40	9.00	20	40	10.00	20	usw.							20
- Markt &		23	43	03	bis	43	03	23	43	03	23	43	03	23	bis							23
- Oberhagen & (Bstg 1)		25	45	05		45	05	25	45	05	25	45	05	25								25
- Jägerstr. &		27	47	07		47	07	27	47	07	27	47	07	27								27
- Eilpe Physiomed &		29	49	09		49	09	29	49	09	29	49	09	29								29
- Felsenstr.		32	52	12		52	12	32	52	12	32	52	12	32								32
- Freilichtmuseum &		34	54	14		54	14	34	54	14	34	54	14	34								34
- Zur Höhe		35	55	15		55	15	35	55	15	35	55	15	35								35
- Selbecke (Bstg 3)	an	5.37	5.57	6.17		7.57	8.17	8.37	8.57	9.17	9.37	9.57	10.17	10.37								15.37
- Am Damm		39						39			39			19								
Breckerfeld Zurstraße		42						42			42			22								
- Windmühlencenter		48						48			48			28								
Breckerfeld		49						49			49			29								
- Rathaus		5.51						8.51			9.51			10.31								
- Breckerfeld Busbahnhof	an																					
- Penninckweg	an	5.54						8.54			9.54			10.34								

Nicht aufgeführte Haltestellen finden Sie im Linienband - Weitere Fahrten siehe Linien 510 und 84 - Nachtverkehr siehe NE1, NE3, NE4, NE6

512

DO-Syburg / HA-Bathey - Boele - Alenhagen -
Hagen Hbf - Stadtmitte - Oberhagen -
Eilpe - Selbecke - Zurstraße - Breckerfeld

512

**512****montags bis freitags****samstags**

Haltestellen		Abfahrtszeiten																					
Dortmund Syburg &	ab		15.42		18.42		19.52		21.20														
Hagen Hengsteysee			47		47		57		21.25														
- Käßeler Str. &			48		48		58																
- Bathey	ab	15.06	15.26			19.21		20.26	20.56	21.26	21.56		5.28	5.58		8.28	8.46						
- Posener Str. &		10	30	15.50		18.50	25	19.59	29	59	29	59		31	6.01		31	5.0					
- Boele Markt &	an	15.12	15.32	15.52		18.52	19.27	20.01	20.31	21.01	21.31	22.01		5.33	6.03		8.33	8.52					
- Boele Markt &	ab	15.13	15.33	15.53		18.53	19.28	20.02	20.32	21.02	21.32	22.02		5.33	6.03		8.33	8.53					
- Loxbaum (Bstg 1)		18	38	58		58	33	07	37	07	37	07		38	08		38	58					
- Siedlerstr. HVG &		20	40	16.00		19.00	35	09	39	09	39	09		40	10		40	9.00					
- Boeler Str. (Bstg 1)		22	42	02		02	37	10	40	10	40	10		41	11		41	02					
- Alleestr.		23	43	03		03	38	11	41	11	41	11		42	12		42	03					
- Brüderstr./EDEKA		26	46	06		06	41	14	44	14	44	14		45	15		45	06					
- HA-Hbf & (Bstg 3)	an	15.31	15.51	16.11		19.11	19.46	20.18	20.48	21.18	21.48	22.18		5.49	6.19		8.49	9.11					
- HA-Hbf & (Bstg 3)	ab	15.31	15.51	16.11		19.11	19.46	20.22	20.52	21.22	21.52		5.22	5.52	6.22		8.52	9.11					
- Theater &		34	54	14	usw. bis	14	49	25	55	25	55		25	55	25		55	14					
- Stadtmitte & (Bstg 8)		38	58	18		18	53	28	58	28	58		28	58	28		58	18					
- Rathaus an der Volme & (Bstg 1)	ab	40	16.00	20		20	55	30	21.00	30	22.00		30	6.00	30	usw. bis	9.00	20					
- Markt &		43	03	23		23	58	32	02	32	02		32	02	32		02	23					
- Oberhagen & (Bstg 1)		45	05	25		25	20.00	34	04	34	04		34	04	34		04	25					
- Jägerstr. &		47	07	27		27	02	36	06	36	06		36	06	36		06	27					
- Eilpe Physiomed &		49	09	29		29	04	38	08	38	08		38	08	38		08	29					
- Felsenstr.		52	12	32		32	07	41	11	41	11		41	11	41		11	32					
- Freilichtmuseum &		54	14	34		34	09	43	13	43	13		43	13	43		13	34					
- Zur Höhe		55	15	35		35	10	44	14	44	14		44	14	44		14	35					
- Selbecke (Bstg 3)	an	15.57	16.17	16.37		19.37	20.12	20.45	21.15	21.45	22.15		5.45	6.15	6.45		9.15	9.37					
- Am Damm			19					47		47			47		47		47	39					
Breckerfeld Zurstraße			22					50		50			50		50		50	42					
- Windmühlencenter			28					56		56			56		56		56	48					
Breckerfeld			29					57		57			57		57		57	49					
- Rathaus			16.31					58		21.58			58		6.58			9.51					
- Breckerfeld Busbahnhof	an							21.01					6.01										
- Penninckweg	an		16.34							22.01					7.01			9.54					

Nicht aufgeführte Haltestellen finden Sie im Linienband - Weitere Fahrten siehe Linien 510 und 84 - Nachtverkehr siehe NE1, NE3, NE4, NE6

512
**DO-Syburg / HA-Bathey - Boele - Alenhagen -
Hagen Hbf - Stadtmitte - Oberhagen -
Elpe - Selbecke - Zurstraße - Breckerfeld**
512

**512****samstags****sonn- und feiertags**

Haltestellen		Abfahrtszeiten																
Dortmund Syburg &	ab	21.20								9.52		18.52	19.22		20.22		21.22	
Hagen Hengsteysee		21.25								57		57	27		27		27	
- Kåbeler Str. &										9.58		18.58	19.28		20.28		21.28	
- Bathey	ab	20.56	21.26	21.56	7.13	8.13	9.13			10.26			19.56		20.56		21.56	
- Posener Str. &		59	29	59	16	16	16	10.00	30			19.00	19.30	59	20.29	59	21.29	59
- Boele Markt &	an	21.01	21.31	22.01	7.18	8.18	9.18	10.02	10.32			19.02	19.32	20.01	20.31	21.01	21.31	22.01
- Boele Markt &	ab	21.02	21.32	22.02	7.18	8.18	9.18	10.02	10.32			19.02	19.32	20.02	20.32	21.02	21.32	22.02
- Loxbaum (Bstg 1)		07	37	07	23	23	23	07	37			07	37	07	37	07	37	07
- Siedlerstr. HVG &		09	39	09	25	25	25	09	39			09	39	09	39	09	39	09
- Boeler Str. (Bstg 1)		10	40	10	26	26	26	10	40			10	40	10	40	10	40	10
- Alleestr.		11	41	11	27	27	27	11	41			11	41	11	41	11	41	11
- Brüderstr./EDEKA		14	44	14	30	30	30	14	44			14	44	14	44	14	44	14
- HA-Hbf & (Bstg 3)	an	21.18	21.48	22.18	7.34	8.34	9.34	10.19	10.49			19.19	19.49	20.18	20.48	21.18	21.48	22.18
- HA-Hbf & (Bstg 3)	ab	21.22	21.52		7.37	8.37	9.37	10.19	10.49			19.19	19.49	20.22	20.52	21.22	21.52	
- Theater &		25	55		40	40	40	22	52	usw.		22	52	25	55	25	55	
- Stadtmitte & (Bstg 8)		28	58		43	43	43	26	56	bis		26	56	28	58	28	58	
- Rathaus an der Völme & (Bstg 1)		30	22.00		45	45	45	28	58			28	58	30	21.00	30	22.00	
- Markt &		32	02		47	47	47	30	11.00			30	20.00	32	02	32	02	
- Oberhagen & (Bstg 1)		34	04		49	49	49	32	02			32	02	34	04	34	04	
- Jägerstr. &		36	06		51	51	51	34	04			34	04	36	06	36	06	
- Eilpe Physiomed &		38	08		53	53	53	36	06			36	06	38	08	38	08	
- Felsenstr.		41	11		56	56	56	39	09			39	09	41	11	41	11	
- Freilichtmuseum &		43	13		58	58	58	41	11			41	11	43	13	43	13	
- Zur Höhe		44	14		59	59	59	42	12			42	12	44	14	44	14	
- Selbecke (Bstg 3)	an	21.45	22.15		8.00	9.00	10.00	10.43	11.13			19.43	20.13	20.45	21.15	21.45	22.15	
- Am Damm		47			02	02	02	45				45		47		47		
Breckerfeld Zurstraße		50			05	05	05	48				48		50		50		
- Windmühlencenter		56			11	11	11	54				54		56		56		
Breckerfeld		57			12	12	12	55				55		57		57		
- Rathaus		21.58			8.13	9.13	10.13	10.57				19.57		58		21.58		
- Breckerfeld Busbahnhof	an													21.01				
- Penninckweg	an	22.01			8.16	9.16	10.16	11.00				20.00				22.01		

Nicht aufgeführte Haltestellen finden Sie im Linienband - Weitere Fahrten siehe Linien 510 und 84 - Nachtverkehr siehe NE1, NE3, NE4, NE6

512

DO-Syburg / HA-Bathey - Boele - Alenhagen -
 Hagen Hbf - Stadtmitte - Oberhagen -
 Eilpe - Selbecke - Zurstraße - Breckerfeld

512

**512****montags bis freitags**

Haltestellen		Abfahrtszeiten													
		41													
Breckerfeld Penninckweg	ab	4.22		5.22		6.22		7.02	7.22		8.22				
- Rathaus		26		26		26		06	26		26				
- Schule		27		27		27		07	27		27				
- Breckerfeld Busbahnhof		28		28		28		08	28		28				
- Zurstraße		36		36		36		16	36		36				
Hagen Am Damm		4.39		5.39		6.39		7.19	7.39		8.39				
- Selbecke (Bstg 3)	ab		5.01	5.21		6.01	6.21		7.01	7.19		8.01	8.21		
- Selbecke (Bstg 2)		4.41		5.41		6.41		7.21	7.41		8.41				
- Freilichtmuseum &		44	5.04	5.24	44	6.04	6.24	44	7.04	7.22	44	8.04	8.24	44	
- Eilpe Physiomed &	an	4.50	5.10	5.30	5.50	6.10	6.30	6.50	7.10	7.28	7.30	7.50	8.10	8.30	8.50
- Eilpe Physiomed &	ab	4.51	5.11	5.31	5.51	6.11	6.31	6.51	7.11	7.29	7.31	7.51	8.11	8.31	8.51
- Jägerstr. &		53	13	33	53	13	33	53	13	31	33	53	13	33	53
- Oberhagen & (Bstg 2)		55	15	35	55	15	35	55	15	33	35	55	15	35	55
- Markt &		57	17	37	57	17	37	57	17	35	37	57	17	37	57
- Rathaus an der Volme & (Bstg 2)		59	19	39	59	19	39	59	19	37	39	59	19	39	59
- Stadtmitte & (Bstg 1)		5.01	21	41	6.01	21	41	7.01	21	39	41	8.01	21	41	9.01
- Theater &		05	25	45	05	25	45	05	25	43	45	05	25	45	05
- HA-Hbf & (Bstg 5)	an	5.07	5.27	5.47	6.07	6.27	6.47	7.07	7.27	7.45	7.47	8.07	8.27	8.47	9.07
- HA-Hbf & (Bstg 5)	ab	5.08	5.28	5.48	6.08	6.28	6.48	7.08	7.28		7.48	8.08	8.28	8.48	9.08
- Brüderstr./EDEKA		14	34	54	14	34	54	14	34		54	14	34	54	14
- Boeler Str. (Bstg 2)		19	39	59	19	39	59	19	39		59	19	39	59	19
- Siedlerstr. HVG &		20	40	6.00	20	40	7.00	20	40		8.00	20	40	9.00	20
- Loxbaum (Bstg 2)		23	43	03	23	43	03	23	43		03	23	43	03	23
- Stennesufer		25	45	05	25	45	05	25	45		05	25	45	05	25
- Boele Markt &		28	48	08	28	48	08	28	48		08	28	48	08	28
- Posener Str. &		30	50	10	30	50	7.10	30	50		10	30	50	10	30
- Batheyer Str.		32	52	12	32	52		32	52		12	32	52	12	32
- Bathey	an	5.35	5.55	6.15	6.35	6.55		7.35	7.55		8.15	8.35	8.55	9.15	9.35
- Kabeler Str. &								7.12							
- Hengsteysee								13							
- Dortmund Syburg &	an							7.18							

Nicht aufgeführte Haltestellen finden Sie im Linienband - Weitere Fahrten siehe Linien 510 und 84 - Nachtverkehr siehe NE1, NE3, NE4, NE6




41 = nur an Schultagen

512

Breckerfeld - Zurstraße - HA-Selbecke -
Eilpe - Stadtmitte - Hagen Hbf -
Athenhagen - Boele - Bathey / DO-Syburg

512



Haltestellen		Abfahrtszeiten										
Breckerfeld Penninckweg	ab	9.02				14.02				19.22	20.28	22.13
- Rathaus		06				06				26	31	16
- Schule		07				07				27	32	17
- Breckerfeld Busbahnhof		08				08				28	33	21.33 18
- Zurstraße		16				16				36	40	40 25
Hagen Am Damm		9.19				14.19				19.39	20.43	21.43 22.28
- Selbecke (Bstg 3)	ab	9.01	9.41	13.41	14.01	14.41	18.41	19.11	20.15	21.15	21.45	22.30
- Selbecke (Bstg 2)		9.21				14.21				19.41	20.45	21.45 22.30
- Freilichtmuseum &		9.04	24 9.44	13.44	14.04	24 14.44	18.44	19.14	44 20.18	48 21.18	48 21.48	33 22.30
- Eilpe Physiomed &	an	9.10	9.30 9.50	13.50	14.10	14.30 14.50	18.50	19.20	19.50 20.23	20.53	21.23	21.53 22.38
- Eilpe Physiomed &	ab	9.11	9.31 9.51	13.51	14.11	14.31 14.51	18.51	19.21	19.51 20.23	20.53	21.23	21.53 22.38
- Jägerstr. &		13	33 53	53	13	33 53	53	23	53	25	55	25 55 40
- Oberhagen  & (Bstg 2)		15	35 55	usw. 55	15	35 55	55	25	55	27	57	27 57 42
- Markt &		17	37 57	bis 57	17	37 57	57	27	57	29	59	29 59 44
- Rathaus an der Volme & (Bstg 2)		19	39 59		19	39 59	usw. 59	29	59	31 21.01	31 22.01	46 46
- Stadtmitte & (Bstg 1)		21	41 10.01	14.01	21	41 15.01	bis 19.01	31	20.01	33	03	33 03 48
- Theater &		25	45 05	05	25	45 05	05	35	05	37	07	37 07 52
- HA-Hbf  & (Bstg 5)	an	9.27	9.47 10.07	14.07	14.27	14.47 15.07	19.07	19.37	20.07 20.39	21.09	21.39	22.09 22.54
- HA-Hbf  & (Bstg 5)	ab	9.28	9.48 10.08	14.08	14.28	14.48 15.08	19.08	19.38	20.08 20.39	21.09	21.39	22.09 22.54
- Brüderstr./EDEKA		34	54 14	14	34	54 14	14	44	14	44	14	44 14 59
- Boeler Str. (Bstg 2)		39	59 19	19	39	59 19	19	49	19	47	17	47 17 23.02
- Siedlerstr. HVG &		40	10.00 20	20	40	15.00 20	20	50	20	48	18	48 18
- Loxbaum (Bstg 2)		43	03 23	23	43	03 23	23	53	23	51	21	51 21
- Stennesufer		45	05 25	25	45	05 25	25	55	25	53	23	53 23
- Boele Markt &		48	08 28	28	48	08 28	28	58	28	56	26	56 26
- Posener Str. &		50	10 30	30	50	10 15.30	19.30	20.00	30 20.58	28	58	28 28
- Batheyer Str.		52	12 32	32	52	12		02	32		30	22.00 30
- Bathey	an	9.55	10.15 10.35	14.35	14.55	15.15		20.05	20.35		21.33	22.03 22.33
- Kabeler Str. &						15.32	19.32			21.00		
- Hengsteysee						33	33			01		
- Dortmund Syburg &	an					15.38	19.38			21.06		

Nicht aufgeführte Haltestellen finden Sie im Linienband - Weitere Fahrten siehe Linien 510 und 84 - Nachtverkehr siehe NE1, NE3, NE4, NE6



**512****samstags**

Haltestellen		Abfahrtszeiten									
Breckerfeld Penninckweg	ab	13.02				19.22			20.28		22.13
- Rathaus		06				26			31		16
- Schule		07				27			32		17
- Breckerfeld Busbahnhof		08				28			33	21.33	18
- Zurstraße		16				36			40	40	25
Hagen Am Damm		13.19				19.39			20.43	21.43	22.28
- Selbecke (Bstg 3)	ab	13.01				18.41	19.11		20.15	21.15	
- Selbecke (Bstg 2)		13.21				19.41			20.45	21.45	22.30
- Freilichtmuseum &		13.04	24	13.44		18.44	19.14	44	20.18	48	21.18
- Eilpe Physiomed &	an	13.10	13.30	13.50		18.50	19.20	19.50	20.23	20.53	21.23
- Eilpe Physiomed &	ab	13.11	13.31	13.51		18.51	19.21	19.51	20.23	20.53	21.23
- Jägerstr. &		13	33	53		53	23	53	25	55	25
- Oberhagen & (Bstg 2)		15	35	55		55	25	55	27	57	27
- Markt &		17	37	57		57	27	57	29	59	29
- Rathaus an der Volme & (Bstg 2)		19	39	59	usw.	59	29	59	31	21.01	31
- Stadtmitte & (Bstg 1)		21	41	14.01	bis	19.01	31	20.01	33	03	33
- Theater &		25	45	05		05	35	05	37	07	37
- HA-Hbf & (Bstg 5)	an	13.27	13.47	14.07		19.07	19.37	20.07	20.39	21.09	21.39
- HA-Hbf & (Bstg 5)	ab	13.28	13.48	14.08		19.08	19.38	20.08	20.39	21.09	21.39
- Brüderstr./EDEKA		34	54	14		14	44	14	44	14	44
- Boeler Str. (Bstg 2)		39	59	19		19	49	19	47	17	47
- Siedlerstr. HVG &		40	14.00	20		20	50	20	48	18	48
- Loxbaum (Bstg 2)		43	03	23		23	53	23	51	21	51
- Stennesufer		45	05	25		25	55	25	53	23	53
- Boele Markt &		48	08	28		28	58	28	56	26	56
- Posener Str. &		50	10	14.30		19.30	20.00	30	20.58	28	58
- Batheyer Str.		52	12				02	32		30	22.00
- Bathey	an	13.55	14.15				20.05	20.35		21.33	22.03
- Kabeler Str. &			14.32			19.32			21.00		22.33
- Hengsteysee			33			33			01		
- Dortmund Syburg &	an		14.38			19.38			21.06		

Nicht aufgeführte Haltestellen finden Sie im Linienband - Weitere Fahrten siehe Linien 510 und 84 - Nachtverkehr siehe NE1, NE3, NE4, NE6

512Breckerfeld - Zurstraße - HA-Selbecke -
Eilpe - Stadtmitte - Hagen Hbf -
Attenhagen - Boele - Bathey / DO-Syburg**512**

**512****sonn- und feiertags**

Haltestellen		Abfahrtszeiten									
Breckerfeld Penninckweg	ab		8.43	9.43	10.28		17.28	18.28	19.28	20.28	22.13
- Rathaus			46	46	32		32	32	32	31	16
- Schule			47	47	33		33	33	33	32	17
- Breckerfeld Busbahnhof		7.48	48	48	34		34	34	34	33	21.33 18
- Zurstraße			55	55	41		41	41	41	40	40 25
Hagen Am Damm		7.58	8.58	9.58	10.44		17.44	18.44	19.44	20.43	21.43 22.28
- Selbecke (Bstg 3)	ab	7.00						18.16		20.15	21.15
- Selbecke (Bstg 2)			8.00	9.00	10.00	10.46		17.46	18.46	19.46	20.45
- Freilichtmuseum &		7.03	03	03	03	49	11.19	49	18.19	49	20.18
- Eilpe Physiomed &	an	7.08	8.08	9.08	10.08	10.54	11.24	17.54	18.24	18.54	19.54
- Eilpe Physiomed &	ab	7.08	8.08	9.08	10.08	10.54	11.24	17.54	18.24	18.54	19.54
- Jägerstr. &			10	10	10	10	56	26	56	25	55
- Oberhagen & (Bstg 2)			12	12	12	12	58	28	58	27	57
- Markt &			14	14	14	14	11.00	30	18.00	30	19.00
- Rathaus an der Volme & (Bstg 2)			16	16	16	16	02	32	02	32	02
- Stadtmitte & (Bstg 1)			18	18	18	18	04	34	04	34	04
- Theater &			22	22	22	22	08	38	08	38	08
- HA-Hbf & (Bstg 5)	an	7.24	8.24	9.24	10.24	11.10	11.40	18.10	18.40	19.10	20.10
- HA-Hbf & (Bstg 5)	ab	7.24	8.24	9.24	10.24	11.10	11.40	18.10	18.40	19.10	20.10
- Brüderstr./EDEKA			29	29	29	29	15	45	15	44	14
- Boeler Str. (Bstg 2)			32	32	32	32	19	49	19	47	17
- Siedlerstr. HVG &			33	33	33	33	20	50	20	48	18
- Loxbaum (Bstg 2)			36	36	36	36	23	53	23	51	21
- Stennesufer			38	38	38	38	25	55	25	53	23
- Boele Markt &			41	41	41	41	28	58	28	56	26
- Posener Str. &			43	43	9.43	10.43	11.30	12.00	18.30	19.00	30
- Batheyer Str.			45	45			02		32	32	30
- Bathey	an	7.48	8.48			12.05		19.35	20.35	21.33	22.03
- Kabeler Str. &			9.45	10.45	11.32		18.32	19.02		21.00	
- Hengsteysee			46	46	33		33	03		01	
Dortmund Syburg &	an		9.51	10.51	11.38		18.38	19.08		21.06	

Nicht aufgeführte Haltestellen finden Sie im Linienband - Weitere Fahrten siehe Linien 510 und 84 - Nachtverkehr siehe NE1, NE3, NE4, NE6

512Breckerfeld - Zurstraße - HA-Selbecke -
Eilpe - Stadtmitte - Hagen Hbf -
Athenhagen - Boele - Bathey / DO-Syburg**512**

C4/C14

Lanstrop – Niederaden – Süd

C4 Heinestr.
C14 Lutherstr

– Stadtmitte – Hbf – Brusenkamp

VKU

Montag – Freitag

Liniennummer C4 C14 C4 C4 C14 C4 C14 C14 C4 C4 C14 C4 C14 C4 C
 ● Hinweise **S.** **S.** **F.** **S.** **F.**

Lanstrop, Hinnenberg		6 06		7 06			8 04	8 06		8 36	9 06	9 36	10 06	10 36	11
Lanstrop, Gürtlerstr.	5 35	6 06	6 35	7 06		7 35	8 04	8 06	8 35	8 36	9 06	9 36	10 06	10 36	11
Lanstrop, Färberstr.	5 37	6 07	6 37	7 07		7 37	8 05	8 07	8 37	8 37	9 07	9 37	10 07	10 37	11
Lanstrop, Schafstallstr.	5 38	6 08	6 38	7 08		7 38	8 06	8 08	8 38	8 38	9 08	9 38	10 08	10 38	11
Lanstrop, Steinhofstr.	5 39	6 13	6 39	7 13		7 39	8 09	8 13	8 39	8 39	9 13	9 43	10 13	10 43	11
Niederaden, Im Erlensundern	5 40	6 14	6 40	7 14		7 40	8 11	8 14	8 40	8 40	9 14	9 44	10 14	10 44	11
Niederaden, In der Bauget	{	{	{	{	7 13	{	8 13	{	{	{	{	{	{	{	{
Niederaden, Im Dorf	{	{	{	{	7 16	{	8 16	{	{	{	{	{	{	{	{
Niederaden, In der Heide C	5 41	6 15	6 41	7 15	7 17	7 41	8 17	8 15	8 41	8 41	9 15	9 45	10 15	10 45	11
Niederaden, Brüderweg	5 43	6 17	6 43	7 17	7 17	7 43	8 17	8 17	8 43	8 43	9 17	9 47	10 17	10 47	11
Niederaden, Auf den Kämpen	5 44	6 18	6 44	7 18	7 18	7 44	8 18	8 18	8 44	8 44	9 18	9 48	10 18	10 48	11
Horstmar, Astenweg	5 45	6 19	6 45	7 19	7 19	7 45	8 19	8 19	8 45	8 45	9 19	9 49	10 19	10 49	11
Horstmar, Ebertstr.	5 46	6 20	6 46	7 20	7 20	7 46	8 20	8 20	8 46	8 46	9 20	9 50	10 20	10 50	11
Horstmar, Scharnhorststr.	5 48	6 22	6 48	7 22	7 22	7 48	8 22	8 22	8 48	8 48	9 22	9 52	10 22	10 52	11
Horstmar, Preußen Bf.	5 50	6 24	6 50	7 24	7 24	7 50	8 24	8 24	8 50	8 50	9 24	9 54	10 24	10 54	11
Horstmar, Preußen Bf.	5 52	6 26	6 52	7 24	7 26	7 52	8 26	8 26	8 52	8 52	9 26	9 54	10 26	10 54	11
Lünen–Süd, Dieckenbruch	5 54	6 28	6 54	7 26	7 28	7 54	8 28	8 28	8 54	8 54	9 28	9 56	10 28	10 56	11
Lünen–Süd, Stettiner Weg	5 55	6 29	6 55	7 27	7 29	7 55	8 29	8 29	8 55	8 55	9 29	9 57	10 29	10 57	11
Lünen–Süd, Camminer Weg	{	6 31	{	{	7 31	{	8 31	8 31	{	{	9 31	{	10 31	{	11
Lünen–Süd, Heinestr.	5 56	{	6 56	7 28	{	7 56	{	{	8 56	8 56	{	9 58	{	10 58	
Lünen–Süd, Freiligrathstr.	5 57	{	6 57	7 29	{	7 57	{	{	8 57	8 57	{	9 59	{	10 59	

Lünen-Süd, Kielhornschule	5 58	{	6 58	7 30	{	7 58	{	{	8 58	8 58	{	10 00	{	11 00	
Lünen-Süd, Lutherstr. A	6 00	{	7 00	7 32	{	8 00	{	{	9 00	9 00	{	10 02	{	11 02	
Lünen-Süd, Lutherstr. C	{	6 32	{	{	7 32	{	8 32	8 32	{	{	9 32	{	10 32	{	11 04
Lünen-Süd, Bürgerplatz Lünen-Süd	6 02	6 34	7 02	7 34	7 34	8 02	8 34	8 34	9 02	9 02	9 34	10 04	10 34	11 04	
Lünen-Süd, Jägerstr.	6 03	6 35	7 03	7 35	7 35	8 03	8 35	8 35	9 03	9 03	9 35	10 05	10 35	11 05	
Lünen, Lützowstr.	6 05	6 37	7 05	7 37	7 37	8 05	8 37	8 37	9 05	9 05	9 37	10 07	10 37	11 07	
Lünen, Seelhuve	6 07	6 39	7 07	7 39	7 39	8 07	8 39	8 39	9 07	9 07	9 39	10 09	10 39	11 09	
Lünen, Osterfeld	6 08	6 40	7 08	7 40	7 40	8 08	8 40	8 40	9 08	9 08	9 40	10 10	10 40	11 10	
Lünen, Bismarckstr.	6 09	6 41	7 09	7 41	7 41	8 09	8 41	8 41	9 09	9 09	9 41	10 11	10 41	11 11	
Lünen, Südbahnhof	6 11	6 43	7 11	7 43	7 43	8 11	8 43	8 43	9 11	9 11	9 43	10 13	10 43	11 13	
Lünen, Spormeckerplatz	6 12	6 44	7 12	7 44	7 44	8 12	8 44	8 44	9 12	9 12	9 44	10 14	10 44	11 14	
Lünen, Bäckerstr. B &	6 15	6 47	7 15	7 47	7 47	8 15	8 47	8 47	9 15	9 15	9 47	10 17	10 47	11 17	
Lünen, Marienkirche	6 16	6 48	7 16	7 48	7 48	8 16	8 48	8 48	9 16	9 16	9 48	10 18	10 48	11 18	
Lünen, Persiluhr B &	6 18	6 50	7 18	7 50	7 50	8 18	8 50	8 50	9 18	9 18	9 50	10 20	10 50	11 20	
Lünen, ZOB-Hbf B &	6 20	6 52	7 20	7 52	7 52	8 20	8 52	8 52	9 20	9 20	9 52	10 22	10 52	11 22	
Lünen, ZOB-Hbf B &	6 21		7 21	7 53		8 21			9 21	9 21		10 23		11 23	
Nordlünen, Krimstr. &	6 24		7 24	7 56		8 24			9 24	9 24		10 26		11 26	
Nordlünen, Schulstr.	6 26		7 26	7 58		8 26			9 26	9 26		10 28		11 28	
Nordlünen, Laakstr.	6 27		7 27	7 59		8 27			9 27	9 27		10 29		11 29	
Nordlünen, Rudolph-Nagell-Str.	6 28		7 28	8 00		8 28			9 28	9 28		10 30		11 30	
Nordlünen, Schulz. Brusenkamp	6 30		7 30	8 02		8 30			9 30	9 30		10 32		11 32	

C StadtBus

F. an Ferientagen

S. an Schultagen

0 800 3 / 50 40 30

elektronische Auskunft, gebührenfrei
aus allen deutschen Netzen

0 800 6 / 50 40 30

persönliche Auskunft, gebührenfrei
aus allen deutschen Netzen
www.vku-online.de

Montag – Freitag

Liniennummer
● Hinweise

	C4	C14	C4	C14	C4	C14	C4	C14	C4	C14	C4	C14	C4	C14	C4
Lanstrop, Hinnenberg	11 36	12 06	12 36	13 06	13 36	14 06	14 36	15 06	15 36	16 06	16 36	17 06	17 36	18 06	18 36
Lanstrop, Gürtlerstr.	11 36	12 06	12 36	13 06	13 36	14 06	14 36	15 06	15 36	16 06	16 36	17 06	17 36	18 06	18 36
Lanstrop, Färberstr.	11 37	12 07	12 37	13 07	13 37	14 07	14 37	15 07	15 37	16 07	16 37	17 07	17 37	18 07	18 37
Lanstrop, Schafstallstr.	11 38	12 08	12 38	13 08	13 38	14 08	14 38	15 08	15 38	16 08	16 38	17 08	17 38	18 08	18 38
Lanstrop, Steinhofstr.	11 43	12 13	12 43	13 13	13 43	14 13	14 43	15 13	15 43	16 13	16 43	17 13	17 43	18 13	18 43
Niederaden, Im Erlensundern	11 44	12 14	12 44	13 14	13 44	14 14	14 44	15 14	15 44	16 14	16 44	17 14	17 44	18 14	18 44
Niederaden, In der Bauget	}	}	}	}	}	}	}	}	}	}	}	}	}	}	}
Niederaden, Im Dorf	}	}	}	}	}	}	}	}	}	}	}	}	}	}	}
Niederaden, In der Heide C	11 45	12 15	12 45	13 15	13 45	14 15	14 45	15 15	15 45	16 15	16 45	17 15	17 45	18 15	18 45
Niederaden, Brüderweg	11 47	12 17	12 47	13 17	13 47	14 17	14 47	15 17	15 47	16 17	16 47	17 17	17 47	18 17	18 47
Niederaden, Auf den Kämpen	11 48	12 18	12 48	13 18	13 48	14 18	14 48	15 18	15 48	16 18	16 48	17 18	17 48	18 18	18 48
Horstmar, Asternweg	11 49	12 19	12 49	13 19	13 49	14 19	14 49	15 19	15 49	16 19	16 49	17 19	17 49	18 19	18 49
Horstmar, Ebertstr.	11 50	12 20	12 50	13 20	13 50	14 20	14 50	15 20	15 50	16 20	16 50	17 20	17 50	18 20	18 50
Horstmar, Scharnhorststr.	11 52	12 22	12 52	13 22	13 52	14 22	14 52	15 22	15 52	16 22	16 52	17 22	17 52	18 22	18 52
Horstmar, Preußen Bf.	11 54	12 24	12 54	13 24	13 54	14 24	14 54	15 24	15 54	16 24	16 54	17 24	17 54	18 24	18 54
Horstmar, Preußen Bf.	11 54	12 26	12 54	13 26	13 54	14 26	14 54	15 26	15 54	16 26	16 54	17 26	17 54	18 26	18 54
Lünen–Süd, Dieckenbruch	11 56	12 28	12 56	13 28	13 56	14 28	14 56	15 28	15 56	16 28	16 56	17 28	17 56	18 28	18 56
Lünen–Süd, Stettiner Weg	11 57	12 29	12 57	13 29	13 57	14 29	14 57	15 29	15 57	16 29	16 57	17 29	17 57	18 29	18 57
Lünen–Süd, Camminer Weg	}	12 31	}	13 31	}	14 31	}	15 31	}	16 31	}	17 31	}	18 31	}
Lünen–Süd, Heinstr.	11 58	}	12 58	}	13 58	}	14 58	}	15 58	}	16 58	}	17 58	}	18 58
Lünen–Süd, Freiligrathstr.	11 59	}	12 59	}	13 59	}	14 59	}	15 59	}	16 59	}	17 59	}	18 59

Lünen-Süd, Kielhornschule	12 00		13 00		14 00		15 00		16 00		17 00		18 00		19
Lünen-Süd, Lutherstr. A	12 02		13 02		14 02		15 02		16 02		17 02		18 02		19
Lünen-Süd, Lutherstr. C		12 32		13 32		14 32		15 32		16 32		17 32		18 32	19
Lünen-Süd, Bürgerplatz Lünen-Süd	12 04	12 34	13 04	13 34	14 04	14 34	15 04	15 34	16 04	16 34	17 04	17 34	18 04	18 34	19
Lünen-Süd, Jägerstr.	12 05	12 35	13 05	13 35	14 05	14 35	15 05	15 35	16 05	16 35	17 05	17 35	18 05	18 35	19
Lünen, Lützowstr.	12 07	12 37	13 07	13 37	14 07	14 37	15 07	15 37	16 07	16 37	17 07	17 37	18 07	18 37	19
Lünen, Seelhuve	12 09	12 39	13 09	13 39	14 09	14 39	15 09	15 39	16 09	16 39	17 09	17 39	18 09	18 39	19
Lünen, Osterfeld	12 10	12 40	13 10	13 40	14 10	14 40	15 10	15 40	16 10	16 40	17 10	17 40	18 10	18 40	19
Lünen, Bismarckstr.	12 11	12 41	13 11	13 41	14 11	14 41	15 11	15 41	16 11	16 41	17 11	17 41	18 11	18 41	19
Lünen, Südbahnhof	12 13	12 43	13 13	13 43	14 13	14 43	15 13	15 43	16 13	16 43	17 13	17 43	18 13	18 43	19
Lünen, Spormeckerplatz	12 14	12 44	13 14	13 44	14 14	14 44	15 14	15 44	16 14	16 44	17 14	17 44	18 14	18 44	19
Lünen, Bäckerstr. B &	12 17	12 47	13 17	13 47	14 17	14 47	15 17	15 47	16 17	16 47	17 17	17 47	18 17	18 47	19
Lünen, Marienkirche	12 18	12 48	13 18	13 48	14 18	14 48	15 18	15 48	16 18	16 48	17 18	17 48	18 18	18 48	19
Lünen, Persiluhr B &	12 20	12 50	13 20	13 50	14 20	14 50	15 20	15 50	16 20	16 50	17 20	17 50	18 20	18 50	19
Lünen, ZOB-Hbf B &	12 22	12 52	13 22	13 52	14 22	14 52	15 22	15 52	16 22	16 52	17 22	17 52	18 22	18 52	19
Lünen, ZOB-Hbf B &	12 23		13 23		14 23		15 23		16 23		17 23		18 23		19
Nordlünen, Krimstr. &	12 26		13 26		14 26		15 26		16 26		17 26		18 26		19
Nordlünen, Schulstr.	12 28		13 28		14 28		15 28		16 28		17 28		18 28		19
Nordlünen, Laakstr.	12 29		13 29		14 29		15 29		16 29		17 29		18 29		19
Nordlünen, Rudolph-Nagell-Str.	12 30		13 30		14 30		15 30		16 30		17 30		18 30		19
Nordlünen, Schulz. Brusenkamp	12 32		13 32		14 32		15 32		16 32		17 32		18 32		19

C StadtBus

0 800 3 / 50 40 30

elektronische Auskunft, gebül
aus allen deutschen Netzen

0 800 6 / 50 40 30

persönliche Auskunft, gebühr
aus allen deutschen Netzen

www.vku-online.de

C4/C14

Lanstrop – Niederaden – Süd

C4 Heinestr.
C14 Lutherstr

– Stadtmitte – Hbf – Brusenkamp

VKU

Montag – Freitag

Samstag

Liniennummer
● Hinweise

C14 C4 C4

C4 C4

C4

C4

C4

C4

C4

C4

C4

89

89

89

89

89

89

Lanstrop, Hinnenberg	19 06	19 36	21 36			8 00		16 00	17 00		18 00				
Lanstrop, Gürtlerstr.	19 06	19 36	21 36			8 00		16 00	17 00		18 00				
Lanstrop, Färberstr.	19 07	19 37	21 37			8 02		16 02	17 02		18 02				
Lanstrop, Schafstallstr.	19 08	19 38	21 38			8 03		16 03	17 03		18 03				
Lanstrop, Steinhofstr.	19 13	19 43	21 40			8 04		16 04	17 04		18 04				
Niederaden, Im Erlensundern	19 14	19 44	21 42			8 05		16 05	17 05		18 05				
Niederaden, In der Bauget	}	}	}					}	}		}				
Niederaden, Im Dorf	}	}	}		7 06	}		}	}		}		19 00	20 00	21 00
Niederaden, In der Heide C	19 15	19 45	21 43		7 07	8 06		16 06	17 06		18 06	19 01	20 01	21 01	
Niederaden, Brüderweg	19 17	19 47	21 44		7 08	8 08	alle	16 08	17 08		18 08	19 02	20 02	21 02	
Niederaden, Auf den Kämpen	19 18	19 48	21 45		7 09	8 09	60	16 09	17 09		18 09	19 03	20 03	21 03	
Horstmar, A sternweg	19 19	19 49	21 47		7 10	8 10	Min.	16 10	17 10		18 10	19 04	20 04	21 04	
Horstmar, Ebertstr.	19 20	19 50	21 49		7 11	8 11		16 11	17 11		18 11	19 05	20 05	21 05	
Horstmar, Scharnhorststr.	19 22	19 52	21 50		7 13	8 13		16 13	17 13		18 13	19 06	20 06	21 06	
Horstmar, Preußen Bf.	19 24	19 54	21 51		7 15	8 15		16 15	17 15		18 15	19 07	20 07	21 07	
Horstmar, Preußen Bf.	19 26	19 54	21 52		7 15	8 15		16 15	17 15		18 15	19 07	20 07	21 07	
Lünen–Süd, Dieckenbruch	19 28	19 56	21 53		7 17	8 17		16 17	17 17		18 17	19 08	20 08	21 08	
Lünen–Süd, Stettiner Weg	19 29	19 57	21 54		7 18	8 18		16 18	17 18		18 18	19 09	20 09	21 09	
Lünen–Süd, Camminer Weg	19 31	}	}		}	}		}	}		}	}	}	}	
Lünen–Süd, Heinestr.	}	19 58	21 55		7 19	8 19		16 19	17 19		18 19	19 10	20 10	21 10	
Lünen–Süd, Freiligrathstr.	}	19 59	21 56		7 20	8 20		16 20	17 20		18 20	19 11	20 11	21 11	

Lünen–Süd, Kielhornschule	{	20 00	21 57		7 21	8 21		16 21	17 21		18 21	19 12	20 12	21 12
Lünen–Süd, Lutherstr. A	}	20 02	21 58		7 23	8 23		16 23	17 23		18 23	19 13	20 13	21 13
Lünen–Süd, Lutherstr. C	19 32	{	{		{	{		{	{		{	{	{	{
Lünen–Süd, Bürgerplatz Lünen–Süd	19 34	20 04	22 00		7 25	8 25		16 25	17 25		18 25	19 15	20 15	21 15
Lünen–Süd, Jägerstr.	19 35	20 05	22 01		7 26	8 26		16 26	17 26		18 26	19 16	20 16	21 16
Lünen, Lützowstr.	19 37	20 07	22 03		7 28	8 28		16 28	17 28		18 28	19 18	20 18	21 18
Lünen, Seelhuve	19 39	20 09	22 04		7 30	8 30		16 30	17 30		18 30	19 19	20 19	21 19
Lünen, Osterfeld	19 40	20 10	22 05		7 31	8 31		16 31	17 31		18 31	19 20	20 20	21 20
Lünen, Bismarckstr.	19 41	20 11	22 06		7 32	8 32		16 32	17 32		18 32	19 21	20 21	21 21
Lünen, Südbahnhof	19 43	20 13	22 08		7 34	8 34	alle	16 34	17 34		18 34	19 23	20 23	21 23
Lünen, Spormeckerplatz	19 44	20 14	22 10		7 35	8 35	60	16 35	17 35		18 35	19 24	20 24	21 24
Lünen, Bäckerstr. B &	19 47	20 17	22 12		7 38	8 38	Min.	16 38	17 38		18 38	19 27	20 27	21 27
Lünen, Marienkirche	19 48	20 18	22 13		7 39	8 39		16 39	17 39		18 39	19 28	20 28	21 28
Lünen, Persiluhr B &	19 50	20 20	22 15		7 41	8 41		16 41	17 41		18 41	19 30	20 30	21 30
Lünen, ZOB–Hbf B &	19 52	20 22	22 17		7 43	8 43		16 43	17 43		18 43	19 32	20 32	21 32
Lünen, ZOB–Hbf B &		20 23			7 44	8 44		16 44	17 44	18 44				
Nordlünen, Krimstr. &		20 26			7 47	8 47		16 47	17 47	18 47				
Nordlünen, Schulstr.		20 28			7 49	8 49		16 49	17 49	18 49				
Nordlünen, Laakstr.		20 29			7 50	8 50		16 50	17 50	18 50				
Nordlünen, Rudolph–Nagell–Str.		20 30			7 51	8 51		16 51	17 51	18 51				
Nordlünen, Schulz. Brusenkamp		20 32			7 53	8 53		16 53	17 53	18 53				

C StadtBus

89 nicht 24.12.

0 800 3 / 50 40 30

elektronische Auskunft, gebül
aus allen deutschen Netzen

0 800 6 / 50 40 30

persönliche Auskunft, gebühr
aus allen deutschen Netzen
www.vku-online.de

Lünen–Süd, Kielhornschule	10 12		21 12																	
Lünen–Süd, Lutherstr. A	10 13		21 13																	
Lünen–Süd, Lutherstr. C	{		}																	
Lünen–Süd, Bürgerplatz Lünen–Süd	10 15		21 15																	
Lünen–Süd, Jägerstr.	10 16		21 16																	
Lünen, Lützwowstr.	10 18		21 18																	
Lünen, Seelhuve	10 19	alle	21 19																	
Lünen, Osterfeld	10 20	60	21 20																	
Lünen, Bismarckstr.	10 21	Min.	21 21																	
Lünen, Südbahnhof	10 23		21 23																	
Lünen, Spormeckerplatz	10 24		21 24																	
Lünen, Bäckerstr. B &	10 27		21 27																	
Lünen, Marienkirche	10 28		21 28																	
Lünen, Persiluhr B &	10 30		21 30																	
Lünen, ZOB–Hbf B &	10 32		21 32																	
Lünen, ZOB–Hbf B &																				
Nordlünen, Krimstr. &																				
Nordlünen, Schulstr.																				
Nordlünen, Laakstr.																				
Nordlünen, Rudolph–Nagell–Str.																				
Nordlünen, Schulz. Brusenkamp																				

C StadtBus

0 800 3 / 50 40 30

elektronische Auskunft, gebül
aus allen deutschen Netzen

0 800 6 / 50 40 30

persönliche Auskunft, gebühr
aus allen deutschen Netzen

www.vku-online.de

Montag – Freitag

Liniennummer
● Hinweise

	C4	C4	C4	C4 S. H14	C4 F. H14	C4	C14	C4		C14	C4	C4	
Nordlünen, Schulz. Brusenkamp			6 17	6 47	7 17	7 17	7 47		8 47			15 47	16 00
Nordlünen, Rudolph-Nagell-Str.			6 18	6 48	7 18	7 18	7 48		8 48	alle		15 48	16 00
Nordlünen, Laakstr.			6 19	6 49	7 19	7 19	7 49		8 49	60		15 49	16 00
Nordlünen, Schulstr.			6 20	6 50	7 20	7 20	7 50		8 50	Min.		15 50	16 00
Nordlünen, Krimstr. ☺			6 22	6 52	7 22	7 22	7 52		8 52			15 52	16 00
Lünen, ZOB-Hbf A ☺			6 28	6 58	7 28	7 28	7 58		8 58			15 58	16 00
Lünen, ZOB-Hbf A ☺			6 29	6 59	7 29	7 29	7 59	8 29	8 59		15 29	15 59	16 00
Lünen, Persiluhr A			6 32	7 02	7 32	7 32	8 02	8 32	9 02		15 32	16 02	16 00
Lünen, Marienkirche			6 33	7 03	7 33	7 33	8 03	8 33	9 03		15 33	16 03	16 00
Lünen, Bäckerstr. C ☺			6 36	7 06	7 36	7 36	8 06	8 36	9 06		15 36	16 06	16 00
Lünen, Spormeckerplatz ☺			6 38	7 08	7 38	7 38	8 08	8 38	9 08	alle	15 38	16 08	16 00
Lünen, Südbahnhof			6 39	7 09	7 39	7 39	8 09	8 39	9 09	30	15 39	16 09	16 00
Lünen, Bismarckstr.			6 41	7 11	7 41	7 41	8 11	8 41	9 11	Min.	15 41	16 11	16 00
Lünen, Osterfeld			6 42	7 12	7 42	7 42	8 12	8 42	9 12		15 42	16 12	16 00
Lünen, Seelhuve		6 13	6 43	7 13	7 43	7 43	8 13	8 43	9 13		15 43	16 13	16 00
Lünen, Lützowstr.		6 14	6 44	7 14	7 44	7 44	8 14	8 44	9 14		15 44	16 14	16 00
Lünen-Süd, Jägerstr.		6 16	6 46	7 16	7 46	7 46	8 16	8 46	9 16		15 46	16 16	16 00
Lünen-Süd, Bürgerplatz Lünen-Süd		6 18	6 48	7 18	7 48	7 48	8 18	8 48	9 18		15 48	16 18	16 00
Lünen-Süd, Lutherstr. B		6 19	6 49	7 19	{	{	8 19	{	9 19	alle	{	16 19	
Lünen-Süd, Lutherstr. D		{	{	{	7 50	7 50	{	8 50	{	60	15 50	{	16 00
Lünen-Süd, Camminer Weg		{	{	{	7 51	7 51	{	8 51	{	Min.	15 51	{	16 00

Lünen-Süd, Kielhornschule	6 20	6 50	7 20	{	{	8 20	{	9 20	alle	{	16 20	
Lünen-Süd, Freiligrathstr.	6 21	6 51	7 21	{	{	8 21	{	9 21	60	{	16 21	
Lünen-Süd, Heinestr.	6 22	6 52	7 22	{	{	8 22	{	9 22	Min.	{	16 22	
Lünen-Süd, Stettiner Weg	6 23	6 53	7 23	7 53	7 53	8 23	8 53	9 23		15 53	16 23	16
Lünen-Süd, Dieckenbruch	6 24	6 54	7 24	7 54	7 54	8 24	8 54	9 24		15 54	16 24	16
Horstmar, Preußen Bf.	6 25	6 55	7 25	7 55	7 55	8 25	8 55	9 25		15 55	16 25	16
Horstmar, Scharnhorststr.	6 26	6 56	7 26	7 56	7 56	8 26	8 56	9 26		15 56	16 26	16
Horstmar, Preußenstr.	6 27	{	7 27	{	{	{	{	{		{	{	
Horstmar, Ebertstr.	{	6 58	{	7 58	7 58	8 28	8 58	9 28		15 58	16 28	16
Horstmar, Aternweg	{	6 59	{	7 59	7 59	8 29	8 59	9 29		15 59	16 29	16
Niederaden, Kreisstr.	{	{	{	{	{	{	{	{		{	{	
Niederaden, Im Dorf	{	{	{	{	{	{	{	{	alle	{	{	
Niederaden, Auf den Kämpen	{	7 00	{	8 00	8 00	8 30	9 00	9 30	30	16 00	16 30	17
Niederaden, Brüderweg	{	7 01	{	8 01	8 01	8 31	9 01	9 31	Min.	16 01	16 31	17
Niederaden, In der Heide B	{	7 02	{	8 02	8 02	8 32	9 02	9 32		16 02	16 32	17
Niederaden, Im Erlensundern	{	7 03	{	8 03	8 03	8 33	9 03	9 33		16 03	16 33	17
Lanstrop, Steinhofstr.	{	7 05	{	8 05	8 05	8 35	9 05	9 35		16 05	16 35	17
Lanstrop, Hinnenberg	{	7 06	{	8 06	8 06	8 36	9 06	9 36		16 06	16 36	17
Lanstrop, Gürtlerstr.	6 29	7 06	7 29		8 06	8 36	9 06	9 36		16 06	16 36	17
Lanstrop, Färberstr.	6 37	7 07	7 37		8 07	8 37	9 07	9 37		16 07	16 37	17
Lanstrop, Schafstallstr.	6 38	7 08	7 38		8 08	8 38	9 08	9 38		16 08	16 38	17
Lanstrop, Steinhofstr.	6 39	7 09	7 39		8 09	8 39	9 09	9 39		16 09	16 39	17

C StadtBus
F. an Ferientagen

H14 ab Lünen, ZOB weiter als
C14

S. an Schultagen

0 800 3 / 50 40 30

elektronische Auskunft, gebül
aus allen deutschen Netzen

0 800 6 / 50 40 30

persönliche Auskunft, gebühr
aus allen deutschen Netzen
www.vku-online.de

C4/C14

Brusenkamp – Hbf – Stadtmitte – Süd

C4 Heinstr.
C14 Lutherstr

Niederaden – Lanstrop

VKU

Montag – Freitag

Samstag

Liniennummer
● Hinweise

C14 C4 C14 C4 C14 C4 C4 C4 C4 C4 C4 C4 C4 C4 C4

F.

H5

H5

Nordlünen, Schul. Brusenkamp		16 47		17 47		18 47	20 10					8 02		9 02
Nordlünen, Rudolph–Nagell–Str.		16 48		17 48		18 48	20 11					8 03		9 03
Nordlünen, Laakstr.		16 49		17 49		18 49	20 12					8 04		9 04
Nordlünen, Schulstr.		16 50		17 50		18 50	20 13					8 05		9 05
Nordlünen, Krimstr. ☺		16 52		17 52		18 52	20 15					8 07		9 07
Lünen, ZOB–Hbf A ☺		16 58		17 58		18 58	20 19					8 13		9 13
Lünen, ZOB–Hbf A ☺	16 29	16 59	17 29	17 59	18 29	18 59	20 22	21 42		6 59	7 59		8 59	
Lünen, Persiluhr A	16 32	17 02	17 32	18 02	18 32	19 02	20 24	21 44		7 02	8 02		9 02	10
Lünen, Marienkirche	16 33	17 03	17 33	18 03	18 33	19 03	20 25	21 45		7 03	8 03		9 03	10
Lünen, Bäckerstr. C ☺	16 36	17 06	17 36	18 06	18 36	19 06	20 27	21 47		7 06	8 06		9 06	10
Lünen, Spormeckerplatz ☺	16 38	17 08	17 38	18 08	18 38	19 08	20 28	21 49		7 08	8 08		9 08	10
Lünen, Südbahnhof	16 39	17 09	17 39	18 09	18 39	19 09	20 29	21 50		7 09	8 09		9 09	10
Lünen, Bismarckstr.	16 41	17 11	17 41	18 11	18 41	19 11	20 31	21 52		7 11	8 11		9 11	10
Lünen, Osterfeld	16 42	17 12	17 42	18 12	18 42	19 12	20 32	21 53		7 12	8 12		9 12	10
Lünen, Seelhuve	16 43	17 13	17 43	18 13	18 43	19 13	20 33	21 54		7 13	8 13		9 13	10
Lünen, Lützowstr.	16 44	17 14	17 44	18 14	18 44	19 14	20 34	21 55		7 14	8 14		9 14	10
Lünen–Süd, Jägerstr.	16 46	17 16	17 46	18 16	18 46	19 16	20 36	21 57		7 16	8 16		9 16	10
Lünen–Süd, Bürgerplatz Lünen–Süd	16 48	17 18	17 48	18 18	18 48	19 18	20 38	21 59		7 18	8 18		9 18	10
Lünen–Süd, Lutherstr. B	{	17 19	{	18 19	{	19 19	20 39	22 00		7 19	8 19		9 19	10
Lünen–Süd, Lutherstr. D	16 50	{	17 50	{	18 50	{	{	{		{	{		{	
Lünen–Süd, Camminer Weg	16 51	{	17 51	{	18 51	{	{	{		{	{		{	

Lünen-Süd, Kielhornschule	{	17 20	{	18 20	{	19 20	20 40	22 01		7 20	8 20		9 20	10
Lünen-Süd, Freiligrathstr.	{	17 21	{	18 21	{	19 21	20 41	22 02		7 21	8 21		9 21	10
Lünen-Süd, Heinestr.	{	17 22	{	18 22	{	19 22	20 42	22 04		7 22	8 22		9 22	10
Lünen-Süd, Stettiner Weg	16 53	17 23	17 53	18 23	18 53	19 23	20 43	22 05		7 23	8 23		9 23	10
Lünen-Süd, Dieckenbruch	16 54	17 24	17 54	18 24	18 54	19 24	20 43	22 05		7 24	8 24		9 24	10
Horstmar, Preußen Bf.	16 55	17 25	17 55	18 25	18 55	19 25	20 44	22 07		7 25	8 25		9 25	10
Horstmar, Scharnhorststr.	16 56	17 26	17 56	18 26	18 56	19 26	20 45	22 08		7 26	8 26		9 26	10
Horstmar, Preußenstr.	{	{	{	{	{	{	{	{		{	{		{	
Horstmar, Ebertstr.	16 58	17 28	17 58	18 28	18 58	19 28	20 46	22 09		7 28	8 28		9 28	10
Horstmar, A sternweg	16 59	17 29	17 59	18 29	18 59	19 29	20 47	22 10		7 29	8 29		9 29	10
Niederaden, Kreisstr.	{	{	{	{	{	{	{	{		{	{		{	
Niederaden, Im Dorf	{	{	{	{	{	{	{	{		{	{		{	
Niederaden, Auf den Kämpen	17 00	17 30	18 00	18 30	19 00	19 30	20 48	22 11		7 30	8 30		9 30	10
Niederaden, Brüderweg	17 01	17 31	18 01	18 31	19 01	19 31	20 49	22 12		7 31	8 31		9 31	10
Niederaden, In der Heide B	17 02	17 32	18 02	18 32	19 02	19 32	20 50	22 13		7 32	8 32		9 32	10
Niederaden, Im Erlensundern	17 03	17 33	18 03	18 33	19 03	19 33	20 51			7 33	8 33		9 33	10
Lanstrop, Steinhofstr.	17 05	17 35	18 05	18 35	19 05	19 35	20 52			7 35	8 35		9 35	10
Lanstrop, Hinnenberg	17 06	17 36	18 06	18 36	19 06	19 36	20 53			7 36	8 36		9 36	10
Lanstrop, Gürtlerstr.	17 06	17 36	18 06	18 36	19 06	19 36	20 53			7 36	8 36		9 36	10
Lanstrop, Färberstr.	17 07	17 37	18 07	18 37	19 07	19 37	20 54			7 37	8 37		9 37	10
Lanstrop, Schafstallstr.	17 08	17 38	18 08	18 38	19 08	19 38	20 55			7 38	8 38		9 38	10
Lanstrop, Steinhofstr.	17 09	17 39	18 09	18 39	19 09	19 39	20 56			7 39	8 39		9 39	10

C StadtBus
F. an Ferientagen

H5 ab Lünen, ZOB weiter als
Linie C5.

0 800 3 / 50 40 30

elektronische Auskunft, gebül
aus allen deutschen Netzen

0 800 6 / 50 40 30

persönliche Auskunft, gebühr
aus allen deutschen Netzen

www.vku-online.de

Lünen-Süd, Kielhornschule	11 20	12 20	13 20	14 20	15 20	16 20	17 20
Lünen-Süd, Freiligrathstr.	11 21	12 21	13 21	14 21	15 21	16 21	17 21
Lünen-Süd, Heinestr.	11 22	12 22	13 22	14 22	15 22	16 22	17 22
Lünen-Süd, Stettiner Weg	11 23	12 23	13 23	14 23	15 23	16 23	17 23
Lünen-Süd, Dieckenbruch	11 24	12 24	13 24	14 24	15 24	16 24	17 24
Horstmar, Preußen Bf.	11 25	12 25	13 25	14 25	15 25	16 25	17 25
Horstmar, Scharnhorststr.	11 26	12 26	13 26	14 26	15 26	16 26	17 26
Horstmar, Preußenstr.	}	}	}	}	}	}	}
Horstmar, Ebertstr.	11 28	12 28	13 28	14 28	15 28	16 28	17 28
Horstmar, Aternweg	11 29	12 29	13 29	14 29	15 29	16 29	17 29
Niederaden, Kreisstr.	}	}	}	}	}	}	}
Niederaden, Im Dorf	}	}	}	}	}	}	}
Niederaden, Auf den Kämpen	11 30	12 30	13 30	14 30	15 30	16 30	17 30
Niederaden, Brüderweg	11 31	12 31	13 31	14 31	15 31	16 31	17 31
Niederaden, In der Heide B	11 32	12 32	13 32	14 32	15 32	16 32	17 32
Niederaden, Im Erlensundern	11 33	12 33	13 33	14 33	15 33	16 33	17 33
Lanstrop, Steinhofstr.	11 35	12 35	13 35	14 35	15 35	16 35	17 35
Lanstrop, Hinnenberg	11 36	12 36	13 36	14 36	15 36	16 36	17 36
Lanstrop, Gürtlerstr.	11 36	12 36	13 36	14 36	15 36	16 36	17 36
Lanstrop, Färberstr.	11 37	12 37	13 37	14 37	15 37	16 37	17 37
Lanstrop, Schafstallstr.	11 38	12 38	13 38	14 38	15 38	16 38	17 38
Lanstrop, Steinhofstr.	11 39	12 39	13 39	14 39	15 39	16 39	17 39

C StadtBus
 kein Einstieg

81 fährt am 24.12.
89 nicht 24.12.

H5 ab Lünen, ZOB weiter als
 Linie C5.

0 800 3 / 50 40 30
 elektronische Auskunft, gebührenfrei
 aus allen deutschen Netzen

0 800 6 / 50 40 30
 persönliche Auskunft, gebührenfrei
 aus allen deutschen Netzen
www.vku-online.de

C4/C14

Brusenkamp – Hbf – Stadtmitte – Süd



C4 Heinstr.
C14 Lutherstr



Niederaden – Lanstrof

VKU

	Samstag							Sonn-/Feiertag			
--	---------	--	--	--	--	--	--	----------------	--	--	--

Liniennummer	C4	C4	C4	C4	C4	C4	C4	C4	C4	C4	C4	C4
● Hinweise	89	89	89	89	89	89	89	9	9	9		
	H5		H5	9	9			9	9			

Nordlünen, Schul. Brusenkamp	17 02		18 02										
Nordlünen, Rudolph–Nagell–Str.	17 03		18 03										
Nordlünen, Laakstr.	17 04		18 04										
Nordlünen, Schulstr.	17 05		18 05										
Nordlünen, Krimstr. &	17 07		18 07										
Lünen, ZOB–Hbf A &	17 13		18 13										
Lünen, ZOB–Hbf A &		17 59		19 27	20 27	21 42	23 12		10 27		20 27	21 27	23 12
Lünen, Persiluhr A		18 02		19 29	20 29	21 44	23 14		10 29		20 29	21 29	23 14
Lünen, Marienkirche		18 03		19 30	20 30	21 45	23 15		10 30		20 30	21 30	23 15
Lünen, Bäckerstr. C &		18 06		19 32	20 32	21 47	23 17		10 32		20 32	21 32	23 17
Lünen, Spormeckerplatz &		18 08		19 34	20 34	21 49	23 19		10 34		20 34	21 34	23 19
Lünen, Südbahnhof		18 09		19 35	20 35	21 50	23 20		10 35		20 35	21 35	23 20
Lünen, Bismarckstr.		18 11		19 37	20 37	21 52	23 22		10 37	alle	20 37	21 37	23 22
Lünen, Osterfeld		18 12		19 38	20 38	21 53	23 23		10 38	60	20 38	21 38	23 23
Lünen, Seelhuve		18 13		19 39	20 39	21 54	23 24		10 39	Min.	20 39	21 39	23 24
Lünen, Lützowstr.		18 14		19 40	20 40	21 55	23 25		10 40		20 40	21 40	23 25
Lünen–Süd, Jägerstr.		18 16		19 42	20 42	21 57	23 27		10 42		20 42	21 42	23 27
Lünen–Süd, Bürgerplatz Lünen–Süd		18 18		19 44	20 44	21 59	23 29		10 44		20 44	21 44	23 29
Lünen–Süd, Lutherstr. B		18 19		19 45	20 45	22 00	23 30		10 45		20 45	21 45	23 30
Lünen–Süd, Lutherstr. D				{	{	{	{		{		{	{	{
Lünen–Süd, Camminer Weg				{	{	{	{		{		{	{	{

Lünen-Süd, Kielhornschule	18 20	19 46	20 46	22 01	23 31	10 46	20 46	21 46	23 31	
Lünen-Süd, Freiligrathstr.	18 21	19 47	20 47	22 02	23 32	10 47	20 47	21 47	23 32	
Lünen-Süd, Heinestr.	18 22	19 48	20 48	22 04	23 34	10 48	20 48	21 49	23 34	
Lünen-Süd, Stettiner Weg	18 23	19 49	20 49	22 05	23 35	10 49	20 49	21 50	23 35	
Lünen-Süd, Dieckenbruch	18 24	19 49	20 49	22 05	23 35	10 49	20 49	21 50	23 35	
Horstmar, Preußen Bf.	18 25	19 51	20 51	22 07	23 37	10 51	20 51	21 52	23 37	
Horstmar, Scharnhorststr.	18 26	19 52	20 52	22 08	23 38	10 52	alle	20 52	21 53	23 38
Horstmar, Preußenstr.	}	}	}	}	}	}	60	}	}	}
Horstmar, Ebertstr.	18 28	19 53	20 53	22 09	23 39	10 53	Min.	20 53	21 54	23 39
Horstmar, Asternweg	18 29	19 54	20 54	22 10	23 40	10 54		20 54	21 55	23 40
Niederaden, Kreisstr.	}	19 55	20 55	}	}	10 55		20 55	}	}
Niederaden, Im Dorf	}	19 58	20 58	}	}	10 58		20 58	}	}
Niederaden, Auf den Kämpen	18 30	20 03	21 03	22 11	23 41	11 03		21 03	21 56	23 41
Niederaden, Brüderweg	18 31	20 02	21 02	22 12	23 42	11 02		21 02	21 57	23 42
Niederaden, In der Heide B	18 32	20 01	21 01	22 13	23 43	11 01		21 01	21 58	23 43
Niederaden, Im Erlensundern	18 33									
Lanstrop, Steinhofstr.	18 35									
Lanstrop, Hinnenberg	18 36									
Lanstrop, Gürtlerstr.	18 36									
Lanstrop, Färberstr.	18 37									
Lanstrop, Schafstallstr.	18 38									
Lanstrop, Steinhofstr.	18 39									

C StadtBus
89 nicht 24.12.

9 fährt Haltestellen in anderer Reihenfolge an

H5 ab Lünen, ZOB weiter als Linie C5.

0 800 3 / 50 40 30
elektronische Auskunft, gebüt aus allen deutschen Netzen

0 800 6 / 50 40 30
persönliche Auskunft, gebühr aus allen deutschen Netzen
www.vku-online.de

Liniennummer ● Hinweise	Montag – Freitag					Samstag									
	C5	C5	C5	C5	C5	C5	C5	C5	C5	C5	C5	C5	C5	C5	
										H11	H11	H11			
Eving, Schulte–Rödding		5 27		20 27	21 14	22 44	6 19	7 19		8 23	8 53	9 23	9 53	10 23	10 53
Eving, F.–Zimmer–Siedlung		5 28		20 28	21 15	22 45	6 20	7 20		8 24	8 54	9 24	9 54	10 24	10 54
Derne, Auf dem Brink	5 03	5 33		20 33	21 20	22 50	6 25	7 25	7 59	8 29	8 59	9 29	9 59	10 29	10 59
Derne, Im Sperrfeld	5 04	5 34		20 34	21 20	22 50	6 25	7 25	8 00	8 30	9 00	9 30	10 00	10 30	11 00
Derne, Kümperheide	5 05	5 35		20 35	21 21	22 51	6 26	7 26	8 01	8 31	9 01	9 31	10 01	10 31	11 01
Gahmen, Am Krähenort	5 06	5 36		20 36	21 22	22 52	6 27	7 27	8 02	8 32	9 02	9 32	10 02	10 32	11 02
Gahmen, Kaubrügge	5 08	5 38		20 38	21 23	22 53	6 28	7 28	8 04	8 34	9 04	9 34	10 04	10 34	11 04
Gahmen, Viktoria 3/4	5 09	5 39		20 39	21 25	22 55	6 30	7 30	8 05	8 35	9 05	9 35	10 05	10 35	11 05
Gahmen, Karlstr.	5 10	5 40		20 40	21 26	22 56	6 31	7 31	8 07	8 37	9 07	9 37	10 07	10 37	11 07
Lünen–Süd, Multikulti/Dammwiese	5 12	5 42	alle	20 42	21 28	22 58	6 33	7 33	8 08	8 38	9 08	9 38	10 08	10 38	11 08
Lünen–Süd, Bürgerplatz Lünen–Süd	5 14	5 44	30	20 44	21 30	23 00	6 35	7 35	8 10	8 40	9 10	9 40	10 10	10 40	11 10
Lünen–Süd, Jägerstr.	5 15	5 45	Min.	20 45	21 31	23 01	6 36	7 36	8 11	8 41	9 11	9 41	10 11	10 41	11 11
Lünen, Lützowstr.	5 17	5 47		20 47	21 33	23 03	6 38	7 38	8 13	8 43	9 13	9 43	10 13	10 43	11 13
Lünen, Seelhuve	5 19	5 49		20 49	21 34	23 04	6 39	7 39	8 15	8 45	9 15	9 45	10 15	10 45	11 15
Lünen, Lindenplatz ☺	5 20	5 50		20 50	21 35	23 05	6 40	7 40	8 16	8 46	9 16	9 46	10 16	10 46	11 16
Lünen, Holtgrevenstr. ☺	5 22	5 52		20 52	21 37	23 07	6 42	7 42	8 18	8 48	9 18	9 48	10 18	10 48	11 18
Lünen, Lange Str. ☺	5 24	5 54		20 54	21 39	23 09	6 44	7 44	8 20	8 50	9 20	9 50	10 20	10 50	11 20
Lünen, Bäckerstr. B ☺	5 26	5 56		20 56	21 41	23 11	6 46	7 46	8 22	8 52	9 22	9 52	10 22	10 52	11 22
Lünen, Marienkirche	5 27	5 57		20 57	21 42	23 12	6 47	7 47	8 23	8 53	9 23	9 53	10 23	10 53	11 23
Lünen, Persiluhr B ☺	5 29	5 59		20 59	21 44	23 14	6 49	7 49	8 25	8 55	9 25	9 55	10 25	10 55	11 25
Lünen, ZOB–Hbf B ☺	5 31	6 01		21 01	21 46	23 16	6 51	7 51	8 27	8 57	9 27	9 57	10 27	10 57	11 27

H11 ab Lünen, Lange Straße
weiter als Linie R11.

0 800 3 / 50 40 30

elektronische Auskunft (kostenlos)

0 180 6 / 50 40 30

persönl. Auskunft (pro Verbindung:

20 ct / mobil max. 60 ct)

www.vku-online.de

Samstag

Liniennummer
● Hinweise

	C5	C5	C5	C5	C5	C5	C5	C5	C5	C5	C5	C5	C5	C5	C5
	H11		H11		H11		H11		H11		H11		H11		H11
Eving, Schulte–Rödding	11 23	11 53	12 23	12 53	13 23	13 53	14 23	14 53	15 23	15 53	16 23	16 53	16 53	17 23	17 53
Eving, F.–Zimmer–Siedlung	11 24	11 54	12 24	12 54	13 24	13 54	14 24	14 54	15 24	15 54	16 24	16 54	16 54	17 24	17 54
Derne, Auf dem Brink	11 29	11 59	12 29	12 59	13 29	13 59	14 29	14 59	15 29	15 59	16 29	16 59	16 59	17 29	17 59
Derne, Im Sperrfeld	11 30	12 00	12 30	13 00	13 30	14 00	14 30	15 00	15 30	16 00	16 30	17 00	17 00	17 30	18 00
Derne, Kümperheide	11 31	12 01	12 31	13 01	13 31	14 01	14 31	15 01	15 31	16 01	16 31	17 01	17 01	17 31	18 01
Gahmen, Am Krähenort	11 32	12 02	12 32	13 02	13 32	14 02	14 32	15 02	15 32	16 02	16 32	17 02	17 02	17 32	18 02
Gahmen, Kaubrügge	11 34	12 04	12 34	13 04	13 34	14 04	14 34	15 04	15 34	16 04	16 34	17 04	17 04	17 34	18 04
Gahmen, Viktoria 3/4	11 35	12 05	12 35	13 05	13 35	14 05	14 35	15 05	15 35	16 05	16 35	17 05	17 05	17 35	18 05
Gahmen, Karlstr.	11 37	12 07	12 37	13 07	13 37	14 07	14 37	15 07	15 37	16 07	16 37	17 07	17 07	17 37	18 07
Lünen–Süd, Multikulti/Dammwiese	11 38	12 08	12 38	13 08	13 38	14 08	14 38	15 08	15 38	16 08	16 38	17 08	17 08	17 38	18 08
Lünen–Süd, Bürgerplatz Lünen–Süd	11 40	12 10	12 40	13 10	13 40	14 10	14 40	15 10	15 40	16 10	16 40	17 10	17 10	17 40	18 10
Lünen–Süd, Jägerstr.	11 41	12 11	12 41	13 11	13 41	14 11	14 41	15 11	15 41	16 11	16 41	17 11	17 11	17 41	18 11
Lünen, Lützowstr.	11 43	12 13	12 43	13 13	13 43	14 13	14 43	15 13	15 43	16 13	16 43	17 13	17 13	17 43	18 13
Lünen, Seelhuve	11 45	12 15	12 45	13 15	13 45	14 15	14 45	15 15	15 45	16 15	16 45	17 15	17 15	17 45	18 15
Lünen, Lindenplatz ☺	11 46	12 16	12 46	13 16	13 46	14 16	14 46	15 16	15 46	16 16	16 46	17 16	17 16	17 46	18 16
Lünen, Holtgrevenstr. ☺	11 48	12 18	12 48	13 18	13 48	14 18	14 48	15 18	15 48	16 18	16 48	17 18	17 18	17 48	18 18
Lünen, Lange Str. ☺	11 50	12 20	12 50	13 20	13 50	14 20	14 50	15 20	15 50	16 20	16 50	17 20	17 20	17 50	18 20
Lünen, Bäckerstr. B ☺	11 52	12 22	12 52	13 22	13 52	14 22	14 52	15 22	15 52	16 22	16 52	17 22	17 22	17 52	18 22
Lünen, Marienkirche	11 53	12 23	12 53	13 23	13 53	14 23	14 53	15 23	15 53	16 23	16 53	17 23	17 23	17 53	18 23
Lünen, Persiluhr B ☺	11 55	12 25	12 55	13 25	13 55	14 25	14 55	15 25	15 55	16 25	16 55	17 25	17 25	17 55	18 25
Lünen, ZOB–Hbf B ☺	11 57	12 27	12 57	13 27	13 57	14 27	14 57	15 27	15 57	16 27	16 57	17 27	17 27	17 57	18 27

kein Einstieg
fährt am 24.12.

89 nicht 24.12.

H11 ab Lünen, Lange Straße
weiter als Linie R11.

0 800 3 / 50 40 30
elektronische Auskunft (kostenlos)
0 180 6 / 50 40 30
persönl. Auskunft (pro Verbindung:
20 ct / mobil max. 60 ct)
www.vku-online.de

Liniennummer ● Hinweise	Samstag							Sonn-/Feiertag							
	C5 H11	C5 H11	C5 H11	C5 H11	C5 H11	C5 H11	C5 H11	C5 H11	C5 H11	C5 H11	C5 H11	C5 H11	C5 H11	C5 H11	
Eving, Schulte–Rödding	18 23	19 19	20 19	20 49	21 44	22 44	0 14	9 19	10 19	11 19		19 19	20 19	21 19	22 19
Eving, F.–Zimmer–Siedlung	18 24	19 20	20 20	20 50	21 45	22 45	0 15	9 20	10 20	11 20		19 20	20 20	21 20	22 20
Derne, Auf dem Brink	18 29	19 25	20 25	20 55	21 50	22 50	0 20	9 25	10 25	11 25		19 25	20 25	21 25	22 25
Derne, Im Sperrfeld	18 30	19 25	20 25	20 55	21 50	22 50	0 20	9 25	10 25	11 25		19 25	20 25	21 25	22 25
Derne, Kümperheide	18 31	19 26	20 26	20 56	21 51	22 51	0 21	9 26	10 26	11 26		19 26	20 26	21 26	22 26
Gahmen, Am Krähenort	18 32	19 27	20 27	20 57	21 52	22 52	0 22	9 27	10 27	11 27		19 27	20 27	21 27	22 27
Gahmen, Kaubrügge	18 34	19 28	20 28	20 58	21 53	22 53	0 23	9 28	10 28	11 28		19 28	20 28	21 28	22 28
Gahmen, Viktoria 3/4	18 35	19 30	20 30	21 00	21 55	22 55	0 25	9 30	10 30	11 30		19 30	20 30	21 30	22 30
Gahmen, Karlstr.	18 37	19 31	20 31	21 01	21 56	22 56	0 26	9 31	10 31	11 31		19 31	20 31	21 31	22 31
Lünen–Süd, Multikulti/Dammwiese	18 38	19 33	20 33	21 03	21 58	22 58	0 28	9 33	10 33	11 33	alle	19 33	20 33	21 33	22 33
Lünen–Süd, Bürgerplatz Lünen–Süd	18 40	19 35	20 35	21 05	22 00	23 00	0 30	9 35	10 35	11 35	60	19 35	20 35	21 35	22 35
Lünen–Süd, Jägerstr.	18 41	19 36	20 36	21 06	22 01	23 01	0 31	9 36	10 36	11 36	Min.	19 36	20 36	21 36	22 36
Lünen, Lützwowstr.	18 43	19 38	20 38	21 08	22 03	23 03	0 33	9 38	10 38	11 38		19 38	20 38	21 38	22 38
Lünen, Seelhuve	18 45	19 39	20 39	21 09	22 04	23 04	0 34	9 39	10 39	11 39		19 39	20 39	21 39	22 39
Lünen, Lindenplatz ☺	18 46	19 40	20 40	21 10	22 05	23 05	0 35	9 40	10 40	11 40		19 40	20 40	21 40	22 40
Lünen, Holtgrevenstr. ☺	18 48	19 42	20 42	21 12	22 07	23 07	0 37	9 42	10 42	11 42		19 42	20 42	21 42	22 42
Lünen, Lange Str. ☺	18 50	19 44	20 44	21 14	22 09	23 09	0 39	9 44	10 44	11 44		19 44	20 44	21 44	22 44
Lünen, Bäckerstr. B ☺	18 52	19 46	20 46	21 16	22 11	23 11	0 41	9 46	10 46	11 46		19 46	20 46	21 46	22 46
Lünen, Marienkirche	18 53	19 47	20 47	21 17	22 12	23 12	0 42	9 47	10 47	11 47		19 47	20 47	21 47	22 47
Lünen, Persiluhr B ☺	18 55	19 49	20 49	21 19	22 14	23 14	0 44	9 49	10 49	11 49		19 49	20 49	21 49	22 49
Lünen, ZOB–Hbf B ☺	18 57	19 51	20 51	21 21	22 16	23 16	0 46	9 51	10 51	11 51		19 51	20 51	21 51	22 51

89 nicht 24.12.

H11 ab Lünen, Lange Straße
weiter als Linie R11.

0 800 3 / 50 40 30

elektronische Auskunft (kostenlos)

0 180 6 / 50 40 30

persönl. Auskunft (pro Verbindung:

20 ct / mobil max. 60 ct)

www.vku-online.de

Liniennummer ● Hinweise	Montag – Freitag									Samstag				
	C5	C5	C5	C5	C5	C5	C5	C5	C5	C5	C5	C5	C5	
Lünen, ZOB-Hbf A &	4 44	5 04		8 04	8 39		20 09	21 12	22 12		5 46	6 46	7 44	16 14
Lünen, Persiluhr A	4 47	5 07		8 07	8 42		20 12	21 14	22 14		5 48	6 48	7 47	16 17
Lünen, Marienkirche	4 48	5 08		8 08	8 43		20 13	21 15	22 15		5 50	6 50	7 48	16 18
Lünen, Bäckerstr. A &	4 51	5 11		8 11	8 46		20 16	21 17	22 17		5 52	6 52	7 51	16 21
Lünen, Spormeckerplatz &	4 53	5 13		8 13	8 48		20 18	21 18	22 18		5 54	6 54	7 53	16 23
Lünen, Parkstr.	4 54	5 14		8 14	8 49		20 19	21 19	22 19		5 55	6 55	7 54	16 24
Lünen, Lindenplatz &	4 56	5 16		8 16	8 51		20 21	21 21	22 21		5 57	6 57	7 56	16 26
Lünen, Seelhuve	4 58	5 18		8 18	8 53		20 23	21 23	22 23		5 59	6 59	7 58	16 28
Lünen, Lützowstr.	4 59	5 19		8 19	8 54		20 24	21 24	22 24		6 00	7 00	7 59	16 29
Lünen-Süd, Jägerstr.	5 01	5 21	alle	8 21	8 56	alle	20 26	21 26	22 26		6 02	7 02	8 01	alle 16 31
Lünen-Süd, Bürgerplatz Lünen-Süd	5 03	5 23	30	8 23	8 58	30	20 28	21 28	22 28		6 03	7 03	8 03	30 16 33
Lünen-Süd, Multikulti/Dammwiese	5 05	5 25	Min.	8 25	9 00	Min.	20 30	21 30	22 30		6 05	7 05	8 05	Min. 16 35
Gahmen, Karlstr.	5 07	5 27		8 27	9 02		20 32	21 32	22 32		6 07	7 07	8 07	16 37
Gahmen, Viktoria 3/4	5 08	5 28		8 28	9 03		20 33	21 33	22 33		6 08	7 08	8 08	16 38
Gahmen, Kaubrügge	5 09	5 29		8 29	9 04		20 34	21 34	22 34		6 09	7 09	8 09	16 39
Gahmen, Am Krähenort	5 10	5 30		8 30	9 05		20 35	21 35	22 35		6 10	7 10	8 10	16 40
Derne, Kümperheide	5 11	5 31		8 31	9 06		20 36	21 36	22 36		6 11	7 11	8 11	16 41
Derne, Im Sperrfeld	5 12	5 32		8 32	9 07		20 37	21 37	22 37		6 12	7 12	8 12	16 42
Derne, Auf dem Brink	5 13	5 33		8 33	9 08		20 38	21 38	22 38		6 13	7 13	8 13	16 43
Eving, F.-Zimmer-Siedlung	5 17	5 37		8 37	9 12		20 42		22 42		6 17	7 17	8 17	16 47
Eving, Schulte-Rödding	5 22	5 42		8 42	9 17		20 47		22 44		6 19	7 19	8 22	16 52

kein Einstieg

81 fährt am 24.12.

0 800 3 / 50 40 30

elektronische Auskunft (kostenlos)

0 180 6 / 50 40 30

persönl. Auskunft (pro Verbindung:

20 ct / mobil max. 60 ct)

www.vku-online.de

Liniennummer ● Hinweise	Samstag									Sonn-/Feiertag			
	C5 81	C5 89	C5 89	C5 89	C5 89	C5 89	C5 89	C5 89	C5 89	C5	C5	C5	
Lünen, ZOB-Hbf A &	16 44	16 44	17 14	17 44	18 14	18 47	19 47	21 12	22 12	8 47		21 47	22 32
Lünen, Persiluhr A	16 47	16 47	17 17	17 47	18 17	18 49	19 49	21 14	22 14	8 49		21 49	22 34
Lünen, Marienkirche	16 48	16 48	17 18	17 48	18 18	18 50	19 50	21 15	22 15	8 50		21 50	22 35
Lünen, Bäckerstr. A &	16 51	16 51	17 21	17 51	18 21	18 52	19 52	21 17	22 17	8 52		21 52	22 37
Lünen, Spormeckerplatz &	16 53	16 53	17 23	17 53	18 23	18 54	19 54	21 19	22 19	8 54		21 54	22 39
Lünen, Parkstr.	16 54	16 54	17 24	17 54	18 24	18 55	19 55	21 20	22 20	8 55		21 55	22 40
Lünen, Lindenplatz &	16 56	16 56	17 26	17 56	18 26	18 57	19 57	21 22	22 22	8 57		21 57	22 42
Lünen, Seelhuve	16 58	16 58	17 28	17 58	18 28	18 59	19 59	21 24	22 24	8 59		21 59	22 44
Lünen, Lützowstr.	16 59	16 59	17 29	17 59	18 29	19 00	20 00	21 25	22 25	9 00		22 00	22 45
Lünen-Süd, Jägerstr.	17 01	17 01	17 31	18 01	18 31	19 02	20 02	21 27	22 27	9 02	alle	22 02	22 47
Lünen-Süd, Bürgerplatz Lünen-Süd	17 03	17 03	17 33	18 03	18 33	19 03	20 03	21 28	22 28	9 03	60	22 03	22 48
Lünen-Süd, Multikulti/Dammwiese	17 05	17 05	17 35	18 05	18 35	19 05	20 05	21 30	22 30	9 05	Min.	22 05	22 50
Gahmen, Karlstr.	17 07	17 07	17 37	18 07	18 37	19 07	20 07	21 32	22 32	9 07		22 07	22 52
Gahmen, Viktoria 3/4	17 08	17 08	17 38	18 08	18 38	19 08	20 08	21 33	22 33	9 08		22 08	22 53
Gahmen, Kaubrügge	17 09	17 09	17 39	18 09	18 39	19 09	20 09	21 34	22 34	9 09		22 09	22 54
Gahmen, Am Krähenort	17 10	17 10	17 40	18 10	18 40	19 10	20 10	21 35	22 35	9 10		22 10	22 55
Derne, Kümperheide	17 11	17 11	17 41	18 11	18 41	19 11	20 11	21 36	22 36	9 11		22 11	22 56
Derne, Im Sperrfeld	17 12	17 12	17 42	18 12	18 42	19 12	20 12	21 37	22 37	9 12		22 12	22 57
Derne, Auf dem Brink	17 13	17 13	17 43	18 13	18 43	19 13	20 13	21 38	22 38	9 13		22 13	22 58
Eving, F.-Zimmer-Siedlung	17 17	17 17	17 47	18 17		19 17	20 17	21 42	22 42	9 17		22 17	
Eving, Schulte-Rödding	17 22	17 22	17 52	18 22		19 19	20 19	21 44	22 44	9 19		22 19	

89 nicht 24.12.

0 800 3 / 50 40 30

elektronische Auskunft (kostenlos)

0 180 6 / 50 40 30

persönl. Auskunft (pro Verbindung:

20 ct / mobil max. 60 ct)

www.vku-online.de

Montag – Freitag

Liniennummer
• Hinweise

T31

C31

C31

C31

C31

C31

C31

C31

C31

C31

T31

T31

C44

C26

C33

Do–Holzen, Heideweg		5 24	5 54	6 24		8 24	8 54		12 54	13 38		19 08	19 38		20 38
Do–Holzen, Erikastraße		5 25	5 55	6 25		8 25	8 55		12 55	13 39		19 09	19 39		20 39
Do–Holzen, Feldmark		5 26	5 56	6 26		8 26	8 56		12 56	13 40		19 10	19 40		20 40
Do–Holzen, Werkstraße		5 28	5 58	6 28		8 28	8 58		12 58	13 42		19 12	19 42		20 42
Do–Holzen, Ehrenmal		5 29	5 59	6 29		8 29	8 59		12 59	13 43		19 13	19 43		20 43
Schwerte, Zum Prinzenwäldchen		5 31	6 01	6 31		8 31	9 01		13 01	13 45		19 15	19 45		20 45
Schwerte, Luisenstraße &		5 31	6 01	6 31		8 31	9 01		13 01	13 45		19 15	19 45		20 45
Schwerte, Am Weidenbusch		5 32	6 02	6 32		8 32	9 02		13 02	13 46		19 16	19 46		20 46
Schwerte, Nickelfabrik &		5 33	6 03	6 33		8 33	9 03		13 03	13 47		19 17	19 47		20 47
Schwerte, Borowski Autofit A &		5 34	6 04	6 34	alle	8 34	9 04	alle	13 04	13 48	alle	19 18	19 48		20 48
Schwerte, Bf. Bussteig E		5 36	6 06	6 36	30	8 36	9 06	30	13 06	13 50	30	19 20	19 50		20 50
Schwerte, Bf. Bussteig E	5 16			6 36	Min.	8 36	9 06	Min.	13 06	13 50	Min.	19 20		19 50	20 50
Schwerte, Sparkasse	5 18			6 38		8 38	9 08		13 08	13 52		19 22		19 52	20 52
Schwerte, Werner–Steinem–Platz &	5 20			6 40		8 40	9 10		13 10	13 54		19 24		19 54	20 54
Schwerte, Ruhrtalmuseum	5 21			6 41		8 41	9 11		13 11	13 55		19 25		19 55	20 55
Schwerte, Ostenstr./Stadtbad	5 23			6 43		8 43	9 13		13 13	13 57		19 27		19 57	20 57
Schwerte, Wittekindstraße &	5 25			6 45		8 45	9 15		13 15	13 59		19 29		19 59	20 59
Schwerte, Gymnasium &	5 26			6 46		8 46	9 16		13 16	14 00		19 30		20 00	21 00
Schwerte, Hermannstraße &	5 27			6 47		8 47	9 17		13 17	14 01		19 31		20 01	21 01
Schwerte, Von–Borries–Weg	5 29			}		}	9 19		13 19	14 03		19 33		20 03	21 03
Schwerte, Am Hohenstein	5 30			}		}	9 20		13 20	14 04		19 34		20 04	21 04

Schwerte, Lichtendorfer Straße	5 30						9 20		13 20	14 04		19 34		20 04	21 04
Schwerte, Kreinberg	5 31						9 21		13 21	14 05		19 35		20 05	21 05
Schwerte, Haus Schwerte	5 32			6 49	alle	8 49	9 22	alle	13 22	14 06	alle	19 36		20 06	21 06
Schwerte, Binnerheide	5 33			6 50	30	8 50	9 23	30	13 23	14 07	30	19 37		20 07	21 07
Schwerte, Römerstraße	5 34				Min.		9 24	Min.	13 24	14 08	Min.	19 38		20 08	21 08
Schwerte, Am Dahlbrink	5 35						9 25		13 25	14 09		19 39		20 09	21 09
Schwerte, Heidestraße (Ost)	5 36						9 26		13 26	14 10		19 40		20 10	21 10
Schwerte, Schwerterheide	5 38			6 52		8 52	9 28		13 28	14 12		19 42		20 12	21 12

C StadtBus

T TaxiBus

☎**26** TaxiBus, nur nach
Anmeldung bis 30 Min. vor
Abfahrt: 0 800 3 / 50 40 31

☎**33** TaxiBus, nur nach
Anmeldung bis 30 Min. vor
Abfahrt, spätestens bis 20
Uhr: 0 800 3 / 50 40 31

☎**44** TaxiBus, nur nach
Anmeldung am Vortag bis 20
Uhr: 0 800 3 / 50 40 31

0 800 3 / 50 40 30

elektronische Auskunft, gebührenfrei
aus allen deutschen Netzen

0 800 6 / 50 40 30

persönliche Auskunft, gebührenfrei
aus allen deutschen Netzen
www.vku-online.de

Liniennummer ● Hinweise	Montag – Freitag					Samstag							
	AST	T31	AST	AST	AST	N31	N31	C31	C31	C31	C31	C31	C31
	75	33	75	75	75	83 H6	83 H6						
Do–Holzen, Heideweg		21 38						6 24	7 24	7 54	8 24	8 54	9 24
Do–Holzen, Erikastraße		21 39						6 25	7 25	7 55	8 25	8 55	9 25
Do–Holzen, Feldmark		21 40						6 26	7 26	7 56	8 26	8 56	9 26
Do–Holzen, Werkstraße		21 42						6 28	7 28	7 58	8 28	8 58	9 28
Do–Holzen, Ehrenmal		21 43						6 29	7 29	7 59	8 29	8 59	9 29
Schwerte, Zum Prinzenwäldchen		21 45	22 20	23 20	0 20			6 31	7 31	8 01	8 31	9 01	9 31
Schwerte, Luisenstraße &		21 45	22 20	23 20	0 20			6 31	7 31	8 01	8 31	9 01	9 31
Schwerte, Am Weidenbusch		21 46	22 20	23 20	0 20			6 32	7 32	8 02	8 32	9 02	9 32
Schwerte, Nickelfabrik &		21 47	22 20	23 20	0 20			6 33	7 33	8 03	8 33	9 03	9 33
Schwerte, Borowski Autofit A &		21 48	22 20	23 20	0 20			6 34	7 34	8 04	8 34	9 04	9 34
Schwerte, Bf. Bussteig E		21 50	22 30	23 30	0 30			6 36	7 36	8 06	8 36	9 06	9 36
Schwerte, Bf. Bussteig E	21 30	21 50	22 30	23 30	0 30	1 00	5 00			8 06		9 06	9 36
Schwerte, Sparkasse	21 30	21 52	22 30	23 30	0 30	1 02	5 02			8 08		9 08	9 38
Schwerte, Werner–Steinem–Platz &	21 30	21 54	22 30	23 30	0 30	1 03	5 03			8 10		9 10	9 40
Schwerte, Ruhrtalmuseum	21 30	21 55	22 30	23 30	0 30	1 04	alle 5 04			8 11		9 11	9 41
Schwerte, Ostenstr./Stadtbad	21 30	21 57	22 30	23 30	0 30	1 05	60 5 05			8 13		9 13	9 43
Schwerte, Wittekindstraße &	21 40		22 40	23 40	0 40	1 06	Min. 5 06			8 15		9 15	9 45
Schwerte, Gymnasium &	21 40		22 40	23 40	0 40	1 07	5 07			8 16		9 16	9 46
Schwerte, Hermannstraße &	21 40		22 40	23 40	0 40	1 07	5 07			8 17		9 17	9 47
Schwerte, Von–Borries–Weg	21 40		22 40	23 40	0 40	1 08	5 08			{		{	{
Schwerte, Am Hohenstein	21 40		22 40	23 40	0 40	1 09	5 09			{		{	{

Schwerte, Lichtendorfer Straße	€21 40	€22 40	€23 40	€0 40	1 09	5 09						
Schwerte, Kreinberg	€21 40	€22 40	€23 40	€0 40	1 10	alle	5 10					
Schwerte, Haus Schwerte	€21 45	€22 45	€23 45	€0 45	1 10	60	5 10		8 19		9 19	9 49
Schwerte, Binnerheide	€21 45	€22 45	€23 45	€0 45	1 11	Min.	5 11		8 20		9 20	9 50
Schwerte, Römerstraße	€21 45	€22 45	€23 45	€0 45	1 12		5 12					
Schwerte, Am Dahlbrink	€21 45	€22 45	€23 45	€0 45	1 12		5 12					
Schwerte, Heidestraße (Ost)	€21 45	€22 45	€23 45	€0 45								
Schwerte, Schwerterheide	€21 45	€22 45	€23 45	€0 45					8 22		9 22	9 52

C StadtBus

N NachtBus

T TaxiBus

AST AnrufSammelTaxi

☎33 TaxiBus, nur nach
Anmeldung bis 30 Min. vor
Abfahrt, spätestens bis 20
Uhr: 0 800 3 / 50 40 31

☎75 AnrufSammelTaxi: (AST-
Fahrpreis) Vorbestellung
spätestens bis 30 Min. vor
der Abfahrt unter Tel. 0 23
04 / 104 440.

☎ kein Einstieg
83 nicht 24. und 31.12.
morgens

H6 auch Weiberfastnacht

0 800 3 / 50 40 30

elektronische Auskunft, gebührenfrei
aus allen deutschen Netzen

0 800 6 / 50 40 30

persönliche Auskunft, gebührenfrei
aus allen deutschen Netzen
www.vku-online.de

Samstag

Liniennummer C31

• Hinweise

	C31	C31	C31	C31	C31	C31	C31	C31	C31	T31	T31	AST	T31	AST	
										89	89	89	89	89	
										33	33	75	33	75	
Do-Holzen, Heideweg	9 54	13 24	13 54		15 05	16 05	17 05	18 05	19 05	20 05	21 05		22 05		
Do-Holzen, Erikastraße	9 55	13 25	13 55		15 06	16 06	17 06	18 06	19 06	20 06	21 06		22 06		
Do-Holzen, Feldmark	9 56	13 26	13 56		15 06	16 06	17 06	18 06	19 06	20 06	21 06		22 06		
Do-Holzen, Werkstraße	9 58	13 28	13 58		15 07	16 07	17 07	18 07	19 07	20 07	21 07		22 07		
Do-Holzen, Ehrenmal	9 59	13 29	13 59		15 07	16 07	17 07	18 07	19 07	20 07	21 07		22 07		
Schwerte, Zum Prinzenwäldchen	10 01	13 31	14 01		15 10	16 10	17 10	18 10	19 10	20 10	21 10		22 10	22 20	
Schwerte, Luisenstraße &	10 01	13 31	14 01		15 10	16 10	17 10	18 10	19 10	20 10	21 10		22 10	22 20	
Schwerte, Am Weidenbusch	10 02	13 32	14 02		15 11	16 11	17 11	18 11	19 11	20 11	21 11		22 11	22 20	
Schwerte, Nickelfabrik &	10 03	13 33	14 03		15 12	16 12	17 12	18 12	19 12	20 12	21 12		22 12	22 20	
Schwerte, Borowski Autofit A &	10 04	alle	13 34	14 04	15 13	16 13	17 13	18 13	19 13	20 13	21 13		22 13	22 20	
Schwerte, Bf. Bussteig E	10 06	30	13 36	14 06	15 15	16 15	17 15	18 15	19 15	20 15	21 15		22 15	22 30	
Schwerte, Bf. Bussteig E	10 06	Min.	13 36		14 19	15 19	16 19	17 19	18 19	19 19	20 19	21 19	21 30	22 19	22 30
Schwerte, Sparkasse	10 08		13 38		14 21	15 21	16 21	17 21	18 21	19 21	20 21	21 21	21 30	22 21	22 30
Schwerte, Werner-Steinem-Platz &	10 10		13 40		14 23	15 23	16 23	17 23	18 23	19 23	20 23	21 23	21 30	22 23	22 30
Schwerte, Ruhrtalmuseum	10 11		13 41		14 25	15 25	16 25	17 25	18 25	19 25	20 25	21 25	21 30	22 25	22 30
Schwerte, Ostenstr./Stadtbad	10 13		13 43		14 27	15 27	16 27	17 27	18 27	19 27	20 27	21 27	21 30	22 27	22 30
Schwerte, Wittekindstraße &	10 15		13 45		14 28	15 28	16 28	17 28	18 28	19 28	20 28		21 40		22 40
Schwerte, Gymnasium &	10 16		13 46		14 29	15 29	16 29	17 29	18 29	19 29	20 29		21 40		22 40
Schwerte, Hermannstraße &	10 17		13 47		14 30	15 30	16 30	17 30	18 30	19 30	20 30		21 40		22 40
Schwerte, Von-Borries-Weg	10 19		13 49		14 31	15 31	16 31	17 31	18 31	19 31	20 31		21 40		22 40
Schwerte, Am Hohenstein	10 20		13 50		14 32	15 32	16 32	17 32	18 32	19 32	20 32		21 40		22 40

Schwerte, Lichtendorfer Straße	10 20		13 50		14 33	15 33	16 33	17 33	18 33	19 33	20 33		€21 40	€22 40
Schwerte, Kreinberg	10 21		13 51		14 34	15 34	16 34	17 34	18 34	19 34	20 34		€21 40	€22 40
Schwerte, Haus Schwerte	10 22	alle	13 52		14 34	15 34	16 34	17 34	18 34	19 34	20 34		€21 45	€22 45
Schwerte, Binnerheide	10 23	30	13 53		14 35	15 35	16 35	17 35	18 35	19 35	20 35		€21 45	€22 45
Schwerte, Römerstraße	10 24	Min.	13 54		14 36	15 36	16 36	17 36	18 36	19 36	20 36		€21 45	€22 45
Schwerte, Am Dahlbrink	10 25		13 55		14 36	15 36	16 36	17 36	18 36	19 36	20 36		€21 45	€22 45
Schwerte, Heidestraße (Ost)	10 26		13 56		14 37	15 37	16 37	17 37	18 37	19 37	20 37		€21 45	€22 45
Schwerte, Schwerterheide	10 28		13 58		14 38	15 38	16 38	17 38	18 38	19 38	20 38		€21 45	€22 45

C StadtBus

T TaxiBus

AST AnrufSammelTaxi

€33 TaxiBus, nur nach

Anmeldung bis 30 Min. vor
Abfahrt, spätestens bis 20
Uhr: 0 800 3 / 50 40 31

**€75 AnrufSammelTaxi: (AST–
Fahrpreis) Vorbestellung
spätestens bis 30 Min. vor
der Abfahrt unter Tel. 0 23
04 / 104 440.
kein Einstieg
89 nicht 24.12.**

0 800 3 / 50 40 30

elektronische Auskunft, gebührenfrei
aus allen deutschen Netzen

0 800 6 / 50 40 30

persönliche Auskunft, gebührenfrei
aus allen deutschen Netzen
www.vku-online.de

Liniennummer ● Hinweise	Samstag		Sonn-/Feiertag									
	AST	AST	N31	N31	T31	T31	C31	C31	C31	C31		
	86 ↳75	86 ↳75	84	84	↳44	↳26	H20	H20	H20	H20		
Do-Holzen, Heideweg					7 54	8 54	9 54		13 54	15 05		19 05
Do-Holzen, Erikastraße					7 55	8 55	9 55		13 55	15 06		19 06
Do-Holzen, Feldmark					7 55	8 55	9 55		13 55	15 06		19 06
Do-Holzen, Werkstraße					7 56	8 56	9 56		13 56	15 07		19 07
Do-Holzen, Ehrenmal					7 56	8 56	9 56		13 56	15 07		19 07
Schwerte, Zum Prinzenwäldchen	23 20	0 20			7 59	8 59	9 59		13 59	15 10		19 10
Schwerte, Luisenstraße &	23 20	0 20			7 59	8 59	9 59		13 59	15 10		19 10
Schwerte, Am Weidenbusch	23 20	0 20			8 00	9 00	10 00		14 00	15 11		19 11
Schwerte, Nickelfabrik &	23 20	0 20			8 01	9 01	10 01		14 01	15 12		19 12
Schwerte, Borowski Autofit A &	23 20	0 20			8 02	9 02	10 02	alle	14 02	15 13	alle	19 13
Schwerte, Bf. Bussteig E	23 30	0 30			8 04	9 04	10 04	60	14 04	15 15	60	19 15
Schwerte, Bf. Bussteig E	23 30	0 30	1 00	5 00	8 05	9 05	10 05	Min.	14 05	15 19	Min.	19 19
Schwerte, Sparkasse	23 30	0 30	1 02	5 02	8 07	9 07	10 07		14 07	15 21		19 21
Schwerte, Werner-Steinem-Platz &	23 30	0 30	1 03	5 03	8 09	9 09	10 09		14 09	15 23		19 23
Schwerte, Ruhrtalmuseum	23 30	0 30	1 04	alle 5 04	8 11	9 11	10 11		14 11	15 25		19 25
Schwerte, Ostenstr./Stadtbad	23 30	0 30	1 05	60 5 05	8 13	9 13	10 13		14 13	15 27		19 27
Schwerte, Wittekindstraße &	23 40	40 40	1 06	Min. 5 06	8 14	9 14	10 14		14 14	15 28		19 28
Schwerte, Gymnasium &	23 40	40 40	1 07	5 07	8 15	9 15	10 15		14 15	15 29		19 29
Schwerte, Hermannstraße &	23 40	40 40	1 07	5 07	8 16	9 16	10 16		14 16	15 30		19 30
Schwerte, Von-Borries-Weg	23 40	40 40	1 08	5 08	8 17	9 17	10 17		14 17	15 31		19 31
Schwerte, Am Hohenstein	23 40	40 40	1 09	5 09	8 18	9 18	10 18		14 18	15 32		19 32

Schwerte, Lichtendorfer Straße	023 40	00 40		1 09		5 09		8 19	9 19	10 19		14 19	15 33		19 33
Schwerte, Kreinberg	023 40	00 40		1 10	alle	5 10		8 20	9 20	10 20		14 20	15 34		19 34
Schwerte, Haus Schwerte	023 45	00 45		1 10	60	5 10		8 20	9 20	10 20	alle	14 20	15 34	alle	19 34
Schwerte, Binnerheide	023 45	00 45		1 11	Min.	5 11		8 21	9 21	10 21	60	14 21	15 35	60	19 35
Schwerte, Römerstraße	023 45	00 45		1 12		5 12		8 22	9 22	10 22	Min.	14 22	15 36	Min.	19 36
Schwerte, Am Dahlbrink	023 45	00 45		1 12		5 12		8 22	9 22	10 22		14 22	15 36		19 36
Schwerte, Heidestraße (Ost)	023 45	00 45						8 23	9 23	10 23		14 23	15 37		19 37
Schwerte, Schwerterheide	023 45	00 45						8 24	9 24	10 24		14 24	15 38		19 38

C *StadtBus*

N *NachtBus*

T *TaxiBus*

AST *AnrufSammelTaxi*

026 TaxiBus, nur nach

Anmeldung bis 30 Min. vor

Abfahrt: 0 800 3 / 50 40 31

044 TaxiBus, nur nach
Anmeldung am Vortag bis
20 Uhr: 0 800 3 / 50 40 31

075 AnrufSammelTaxi: (AST-
Fahrpreis) Vorbestellung
spätestens bis 30 Min. vor
der Abfahrt unter Tel. 0 23
04 / 104 440.

kein Einstieg

84 nicht 25.12.

86 nicht 24. und 31.12.

H20 Fahrt mit Kleinbus

0 800 3 / 50 40 30

elektronische Auskunft, gebührenfrei
aus allen deutschen Netzen

0 800 6 / 50 40 30

persönliche Auskunft, gebührenfrei
aus allen deutschen Netzen

www.vku-online.de

Schwerte, Lichtendorfer Straße	20 33	€21 40	€22 40	€23 40	€0 40									
Schwerte, Kreinberg	20 34	€21 40	€22 40	€23 40	€0 40									
Schwerte, Haus Schwerte	20 34	€21 45	€22 45	€23 45	€0 45									
Schwerte, Binnerheide	20 35	€21 45	€22 45	€23 45	€0 45									
Schwerte, Römerstraße	20 36	€21 45	€22 45	€23 45	€0 45									
Schwerte, Am Dahlbrink	20 36	€21 45	€22 45	€23 45	€0 45									
Schwerte, Heidestraße (Ost)	20 37	€21 45	€22 45	€23 45	€0 45									
Schwerte, Schwerterheide	20 38	€21 45	€22 45	€23 45	€0 45									

T TaxiBus
AST AnrufSammelTaxi
 ☎33 TaxiBus, nur nach
 Anmeldung bis 30 Min. vor
 Abfahrt, spätestens bis 20
 Uhr: 0 800 3 / 50 40 31

☎75 AnrufSammelTaxi: (AST-
 Fahrpreis) Vorbestellung
 spätestens bis 30 Min. vor
 der Abfahrt unter Tel. 0 23
 04 / 104 440.
 ● kein Einstieg

0 800 3 / 50 40 30
 elektronische Auskunft, gebührenfrei
 aus allen deutschen Netzen

0 800 6 / 50 40 30
 persönliche Auskunft, gebührenfrei
 aus allen deutschen Netzen
www.vku-online.de

Montag – Freitag

Liniennummer C31 C31 C31 C31 C31 C31 T31 AST T31 AST AST AST

● Hinweise

⤵33 ⤵75 ⤵33 ⤵75 ⤵75 ⤵75

Schwerte, Schwerterheide		5 24		12 24	13 08		19 08	20 08	21 08			22 10	23 10	0 10
Schwerte, Römerstraße		5 25		12 25	13 09		19 09	20 09	21 09			22 10	23 10	0 10
Schwerte, Binnerheide		5 27		12 27	13 11		19 11	20 11	21 11			22 10	23 10	0 10
Schwerte, Haus Schwerte		5 27		12 27	13 11		19 11	20 11	21 11			22 10	23 10	0 10
Schwerte, Kreinberg		5 28		12 28	13 12		19 12	20 12	21 12			22 20	23 20	0 20
Schwerte, Lichtendorfer Straße		5 29		12 29	13 13		19 13	20 13	21 13			22 20	23 20	0 20
Schwerte, Am Hohenstein		5 30		12 30	13 14		19 14	20 14	21 14			22 20	23 20	0 20
Schwerte, Von-Borries-Weg		5 30		12 30	13 14		19 14	20 14	21 14			22 20	23 20	0 20
Schwerte, Hermannstraße ☺		5 32		12 32	13 16		19 16	20 16	21 16			22 20	23 20	0 20
Schwerte, Gymnasium ☺		5 33	alle	12 33	13 17	alle	19 17	20 17	21 17			22 20	23 20	0 20
Schwerte, Wittekindstraße ☺		5 34	30	12 34	13 18	30	19 18	20 18	21 18			22 20	23 20	0 20
Schwerte, Goethestr./Krankenhaus		5 37	Min.	12 37	13 21	Min.	19 21	20 21	21 21	21 30		22 30	23 30	0 30
Schwerte, Post ☺		5 39		12 39	13 23		19 23	20 23	21 23	21 30		22 30	23 30	0 30
Schwerte, Sparkasse		5 40		12 40	13 24		19 24	20 24	21 24	21 30	22 24	22 30	23 30	0 30
Schwerte, Bf. Bussteig B		5 42		12 42	13 26		19 26	20 26	21 26	21 30	22 26	22 30	23 30	0 30
Schwerte, Bf. Bussteig B	5 12	5 42		12 42	13 26		19 26	20 26	21 26	21 30	22 26	22 30	23 30	0 30
Schwerte, Borowski Autofit B ☺	5 15	5 45		12 45	13 29		19 29	20 29	21 29	21 40	22 29	22 40	23 40	0 40
Schwerte, Nickelfabrik ☺	5 16	5 46		12 46	13 30		19 30	20 30	21 30	21 40	22 30	22 40	23 40	0 40
Schwerte, Fr.-Hegel-Straße ☺	5 17	5 47		12 47	13 31		19 31	20 31	21 31	21 40	22 31	22 40	23 40	0 40
Schwerte, Am Weidenbusch	5 18	5 48		12 48	13 32		19 32	20 32	21 32	21 40	22 32	22 40	23 40	0 40
Schwerte, Luisenstraße ☺	5 18	5 48		12 48	13 32		19 32	20 32	21 32	21 40	22 32	22 40	23 40	0 40

Schwerte, Zum Prinzenwäldchen	5 19	5 49	alle	12 49	13 33	alle	19 33	20 33	21 33	21 40	22 33	22 40	23 40	0 40
Do-Holzen, Ehrenmal	5 21	5 51	30	12 51	13 35	30	19 35	20 35	21 35		22 35			
Do-Holzen, Kreisstraße	5 22	5 52	Min.	12 52	13 36	Min.	19 36	20 36	21 36		22 36			
Do-Holzen, Heideweg	5 24	5 54		12 54	13 38		19 38	20 38	21 38		22 38			

C StadtBus
T TaxiBus
AST AnrufSammelTaxi

☎**33** TaxiBus, nur nach
Anmeldung bis 30 Min. vor
Abfahrt, spätestens bis 20
Uhr: 0 800 3 / 50 40 31

☎**75** AnrufSammelTaxi: (AST-
Fahrpreis) Vorbestellung
spätestens bis 30 Min. vor
der Abfahrt unter Tel. 0 23
04 / 104 440.
☛ kein Einstieg

0 800 3 / 50 40 30
elektronische Auskunft, gebührenfrei
aus allen deutschen Netzen

0 800 6 / 50 40 30
persönliche Auskunft, gebührenfrei
aus allen deutschen Netzen
www.vku-online.de

Samstag

Liniennummer	N32	N32	T31	C31	C31	C31	C31	C31	C31	C31	C31	T31
• Hinweise	83	83							81	89	89	89
	H6	H6	44									26

Schwerte, Schwerterheide			7 24		8 24		13 54	14 38	15 38	16 38	16 38	17 38	18 38	19 38
Schwerte, Römerstraße			7 25		8 25		13 55	14 39	15 39	16 39	16 39	17 39	18 39	19 39
Schwerte, Binnerheide			7 27		8 27		13 57	14 40	15 40	16 40	16 40	17 40	18 40	19 40
Schwerte, Haus Schwerte			7 27		8 27		13 57	14 40	15 40	16 40	16 40	17 40	18 40	19 40
Schwerte, Kreinberg			7 28		8 28		13 58	14 41	15 41	16 41	16 41	17 41	18 41	19 41
Schwerte, Lichtendorfer Straße			7 29		8 29		13 59	14 42	15 42	16 42	16 42	17 42	18 42	19 42
Schwerte, Am Hohenstein			7 30		8 30		14 00	14 43	15 43	16 43	16 43	17 43	18 43	19 43
Schwerte, Von-Borries-Weg			7 30		8 30		14 00	14 44	15 44	16 44	16 44	17 44	18 44	19 44
Schwerte, Hermannstraße &			7 32		8 32		14 02	14 45	15 45	16 45	16 45	17 45	18 45	19 45
Schwerte, Gymnasium &			7 33		8 33	alle	14 03	14 46	15 46	16 46	16 46	17 46	18 46	19 46
Schwerte, Wittekindstraße &			7 34		8 34	30	14 04	14 47	15 47	16 47	16 47	17 47	18 47	19 47
Schwerte, Goethestr./Krankenhaus			7 37		8 37	Min.	14 07	14 49	15 49	16 49	16 49	17 49	18 49	19 49
Schwerte, Post &			7 39		8 39		14 09	14 50	15 50	16 50	16 50	17 50	18 50	19 50
Schwerte, Sparkasse			7 40		8 40		14 10	14 51	15 51	16 51	16 51	17 51	18 51	19 51
Schwerte, Bf. Bussteig B			7 42		8 42		14 12	14 53	15 53	16 53	16 53	17 53	18 53	19 53
Schwerte, Bf. Bussteig B	0 30		4 30		7 42	8 42	14 12	14 54	15 54	16 54	16 54	17 54	18 54	19 54
Schwerte, Borowski Autofit B &	0 31	alle	4 31		7 45	8 45	14 15	14 57	15 57	16 57	16 57	17 57	18 57	19 57
Schwerte, Nickelfabrik &	0 32	60	4 32		7 46	8 46	14 16	14 58	15 58	16 58	16 58	17 58	18 58	19 58
Schwerte, Fr.-Hegel-Straße &	0 33	Min.	4 33		7 47	8 47	14 17	14 59	15 59	16 59	16 59	17 59	18 59	19 59
Schwerte, Am Weidenbusch	0 33		4 33		7 48	8 48	14 18	14 59	15 59	16 59	16 59	17 59	18 59	19 59
Schwerte, Luisenstraße &	0 34		4 34		7 48	8 48	14 18	15 00	16 00	17 00	17 00	18 00	19 00	20 00

Schwerte, Zum Prinzenwäldchen	5 19	5 49	alle	12 49	13 33	alle	19 33	20 33	21 33	21 40	22 33	22 40	23 40	0 40
Do-Holzen, Ehrenmal	5 21	5 51	30	12 51	13 35	30	19 35	20 35	21 35		22 35			
Do-Holzen, Kreisstraße	5 22	5 52	Min.	12 52	13 36	Min.	19 36	20 36	21 36		22 36			
Do-Holzen, Heideweg	5 24	5 54		12 54	13 38		19 38	20 38	21 38		22 38			

C StadtBus
T TaxiBus
AST AnrufSammelTaxi

☎**33** TaxiBus, nur nach
Anmeldung bis 30 Min. vor
Abfahrt, spätestens bis 20
Uhr: 0 800 3 / 50 40 31

☎**75** AnrufSammelTaxi: (AST-
Fahrpreis) Vorbestellung
spätestens bis 30 Min. vor
der Abfahrt unter Tel. 0 23
04 / 104 440.
☛ kein Einstieg

0 800 3 / 50 40 30
elektronische Auskunft, gebührenfrei
aus allen deutschen Netzen

0 800 6 / 50 40 30
persönliche Auskunft, gebührenfrei
aus allen deutschen Netzen
www.vku-online.de

Samstag

Liniennummer	N32	N32	T31	C31	C31	C31	C31	C31	C31	C31	C31	C31	T31
• Hinweise	83	83							81	89	89	89	89
	H6	H6	⌄44										⌄26

Schwerte, Schwerterheide			7 24		8 24		13 54	14 38	15 38	16 38	16 38	17 38	18 38	19 38
Schwerte, Römerstraße			7 25		8 25		13 55	14 39	15 39	16 39	16 39	17 39	18 39	19 39
Schwerte, Binnerheide			7 27		8 27		13 57	14 40	15 40	16 40	16 40	17 40	18 40	19 40
Schwerte, Haus Schwerte			7 27		8 27		13 57	14 40	15 40	16 40	16 40	17 40	18 40	19 40
Schwerte, Kreinberg			7 28		8 28		13 58	14 41	15 41	16 41	16 41	17 41	18 41	19 41
Schwerte, Lichtendorfer Straße			7 29		8 29		13 59	14 42	15 42	16 42	16 42	17 42	18 42	19 42
Schwerte, Am Hohenstein			7 30		8 30		14 00	14 43	15 43	16 43	16 43	17 43	18 43	19 43
Schwerte, Von-Borries-Weg			7 30		8 30		14 00	14 44	15 44	16 44	16 44	17 44	18 44	19 44
Schwerte, Hermannstraße &			7 32		8 32		14 02	14 45	15 45	16 45	16 45	17 45	18 45	19 45
Schwerte, Gymnasium &			7 33		8 33	alle	14 03	14 46	15 46	16 46	16 46	17 46	18 46	19 46
Schwerte, Wittekindstraße &			7 34		8 34	30	14 04	14 47	15 47	16 47	16 47	17 47	18 47	19 47
Schwerte, Goethestr./Krankenhaus			7 37		8 37	Min.	14 07	14 49	15 49	16 49	16 49	17 49	18 49	19 49
Schwerte, Post &			7 39		8 39		14 09	14 50	15 50	16 50	16 50	17 50	18 50	19 50
Schwerte, Sparkasse			7 40		8 40		14 10	14 51	15 51	16 51	16 51	17 51	18 51	19 51
Schwerte, Bf. Bussteig B			7 42		8 42		14 12	14 53	15 53	16 53	16 53	17 53	18 53	19 53
Schwerte, Bf. Bussteig B	0 30		4 30		7 42	8 42	14 12	14 54	15 54	16 54	16 54	17 54	18 54	19 54
Schwerte, Borowski Autofit B &	0 31	alle	4 31		7 45	8 45	14 15	14 57	15 57	16 57	16 57	17 57	18 57	19 57
Schwerte, Nickelfabrik &	0 32	60	4 32		7 46	8 46	14 16	14 58	15 58	16 58	16 58	17 58	18 58	19 58
Schwerte, Fr.-Hegel-Straße &	0 33	Min.	4 33		7 47	8 47	14 17	14 59	15 59	16 59	16 59	17 59	18 59	19 59
Schwerte, Am Weidenbusch	0 33		4 33		7 48	8 48	14 18	14 59	15 59	16 59	16 59	17 59	18 59	19 59
Schwerte, Luisenstraße &	0 34		4 34		7 48	8 48	14 18	15 00	16 00	17 00	17 00	18 00	19 00	20 00

Schwerte, Zum Prinzenwäldchen	0 34	a.60 M.	4 34		7 49	8 49	alle	14 19	15 01	16 01	17 01	17 01	18 01	19 01	20 01
Do–Holzen, Ehrenmal					7 51	8 51	30	14 21	15 02	16 02	17 02	17 02	18 02	19 02	20 02
Do–Holzen, Kreisstraße					7 52	8 52	Min.	14 22	15 03	16 03	17 03	17 03	18 03	19 03	20 03
Do–Holzen, Heideweg					7 54	8 54		14 24	15 04	16 04	17 04	17 04	18 04	19 04	20 04

C *StadtBus*

N *NachtBus*

T *TaxiBus*

26 TaxiBus, nur nach
Anmeldung bis 30 Min. vor
Abfahrt: 0 800 3 / 50 40 31

44 TaxiBus, nur nach
Anmeldung am Vortag bis
20 Uhr: 0 800 3 / 50 40 31

81 kein Einstieg
fährt am 24.12.

83 nicht 24. und 31.12.
morgens

89 nicht 24.12.

H6 auch Weiberfastnacht

0 800 3 / 50 40 30

elektronische Auskunft, gebührenfrei
aus allen deutschen Netzen

0 800 6 / 50 40 30

persönliche Auskunft, gebührenfrei
aus allen deutschen Netzen
www.vku-online.de

Liniennummer • Hinweise	Samstag						Sonn-/Feiertag					
	T31 89 ⤵33	AST 89 ⤵75	T31 89 ⤵33	AST 89 ⤵75	AST 86 ⤵75	AST 86 ⤵75	N32 84	N32 84	T31 44	T31 26	C31 H20	C31 H20
Schwerte, Schwerterheide	20 38		21 38	22 10	23 10	0 10			8 25	9 25	10 25	13 25
Schwerte, Römerstraße	20 39		21 39	22 10	23 10	0 10			8 26	9 26	10 26	13 26
Schwerte, Binnerheide	20 40		21 40	22 10	23 10	0 10			8 27	9 27	10 27	13 27
Schwerte, Haus Schwerte	20 40		21 40	22 10	23 10	0 10			8 27	9 27	10 27	13 27
Schwerte, Kreinberg	20 41		21 41	22 20	23 20	0 20			8 28	9 28	10 28	13 28
Schwerte, Lichtendorfer Straße	20 42		21 42	22 20	23 20	0 20			8 29	9 29	10 29	13 29
Schwerte, Am Hohenstein	20 43		21 43	22 20	23 20	0 20			8 30	9 30	10 30	13 30
Schwerte, Von-Borries-Weg	20 44		21 44	22 20	23 20	0 20			8 31	9 31	10 31	13 31
Schwerte, Hermannstraße &	20 45		21 45	22 20	23 20	0 20			8 32	9 32	10 32	13 32
Schwerte, Gymnasium &	20 46		21 46	22 20	23 20	0 20			8 33	9 33	10 33	alle 13 33
Schwerte, Wittekindstraße &	20 47		21 47	22 20	23 20	0 20			8 34	9 34	10 34	60 13 34
Schwerte, Goethestr./Krankenhaus	20 49	21 30	21 49	22 30	23 30	0 30			8 36	9 36	10 36	Min. 13 36
Schwerte, Post &	20 50	21 30	21 50	22 30	23 30	0 30			8 37	9 37	10 37	13 37
Schwerte, Sparkasse	20 51	21 30	21 51	22 30	23 30	0 30			8 38	9 38	10 38	13 38
Schwerte, Bf. Bussteig B	20 53	21 30	21 53	22 30	23 30	0 30			8 40	9 40	10 40	13 40
Schwerte, Bf. Bussteig B	20 54	21 30	21 54	22 30	23 30	0 30	0 30	4 30	8 41	9 41	10 41	13 41
Schwerte, Borowski Autofit B &	20 57	21 40	21 57	22 40	23 40	0 40	0 31	alle 4 31	8 44	9 44	10 44	13 44
Schwerte, Nickelfabrik &	20 58	21 40	21 58	22 40	23 40	0 40	0 32	60 4 32	8 45	9 45	10 45	13 45
Schwerte, Fr.-Hegel-Straße &	20 59	21 40	21 59	22 40	23 40	0 40	0 33	Min. 4 33	8 46	9 46	10 46	13 46
Schwerte, Am Weidenbusch	20 59	21 40	21 59	22 40	23 40	0 40	0 33	4 33	8 46	9 46	10 46	13 46
Schwerte, Luisenstraße &	21 00	21 40	22 00	22 40	23 40	0 40	0 34	4 34	8 47	9 47	10 47	13 47

Schwerte, Zum Prinzenwäldchen	21 01	21 40	22 01	22 40	23 40	40 40		0 34	a.60 M.	4 34	8 48	9 48	10 48	alle	13 48
Do-Holzen, Ehrenmal	21 02		22 02								8 49	9 49	10 49	60	13 49
Do-Holzen, Kreisstraße	21 03		22 03								8 50	9 50	10 50	Min.	13 50
Do-Holzen, Heideweg	21 04		22 04								8 51	9 51	10 51		13 51

C StadtBus

N NachtBus

T TaxiBus

AST AnrufSammelTaxi

26 TaxiBus, nur nach
Anmeldung bis 30 Min. vor
Abfahrt: 0 800 3 / 50 40 31

33 TaxiBus, nur nach
Anmeldung bis 30 Min. vor
Abfahrt, spätestens bis 20
Uhr: 0 800 3 / 50 40 31

44 TaxiBus, nur nach
Anmeldung am Vortag bis
20 Uhr: 0 800 3 / 50 40 31

75 AnrufSammelTaxi: (AST-
Fahrpreis) Vorbestellung
spätestens bis 30 Min. vor
der Abfahrt unter Tel. 0 23
04 / 104 440.

kein Einstieg
84 nicht 25.12.
86 nicht 24. und 31.12.
89 nicht 24.12.

H20 Fahrt mit Kleinbus

0 800 3 / 50 40 30

elektronische Auskunft, gebührenfrei
aus allen deutschen Netzen

0 800 6 / 50 40 30

persönliche Auskunft, gebührenfrei
aus allen deutschen Netzen
www.vku-online.de

Sonn-/Feiertag

Liniennummer	C31	C31	T31	T31	AST	T31	AST	AST	AST
• Hinweise	H20	H20	U26	U33	U75	U33	U75	U75	U75

Schwerte, Schwerterheide	14 38	18 38	19 38	20 38		21 38	22 10	23 10	0 10					
Schwerte, Römerstraße	14 39	18 39	19 39	20 39		21 39	22 10	23 10	0 10					
Schwerte, Binnerheide	14 40	18 40	19 40	20 40		21 40	22 10	23 10	0 10					
Schwerte, Haus Schwerte	14 40	18 40	19 40	20 40		21 40	22 10	23 10	0 10					
Schwerte, Kreinberg	14 41	18 41	19 41	20 41		21 41	22 20	23 20	0 20					
Schwerte, Lichtendorfer Straße	14 42	18 42	19 42	20 42		21 42	22 20	23 20	0 20					
Schwerte, Am Hohenstein	14 43	18 43	19 43	20 43		21 43	22 20	23 20	0 20					
Schwerte, Von-Borries-Weg	14 44	18 44	19 44	20 44		21 44	22 20	23 20	0 20					
Schwerte, Hermannstraße &	14 45	18 45	19 45	20 45		21 45	22 20	23 20	0 20					
Schwerte, Gymnasium &	14 46	alle	18 46	19 46	20 46		21 46	22 20	23 20	0 20				
Schwerte, Wittekindstraße &	14 47	60	18 47	19 47	20 47		21 47	22 20	23 20	0 20				
Schwerte, Goethestr./Krankenhaus	14 49	Min.	18 49	19 49	20 49	21 30	21 49	22 30	23 30	0 30				
Schwerte, Post &	14 50		18 50	19 50	20 50	21 30	21 50	22 30	23 30	0 30				
Schwerte, Sparkasse	14 51		18 51	19 51	20 51	21 30	21 51	22 30	23 30	0 30				
Schwerte, Bf. Bussteig B	14 53		18 53	19 53	20 53	21 30	21 53	22 30	23 30	0 30				
Schwerte, Bf. Bussteig B	14 54		18 54	19 54	20 54	21 30	21 54	22 30	23 30	0 30				
Schwerte, Borowski Autofit B &	14 57		18 57	19 57	20 57	21 40	21 57	22 40	23 40	0 40				
Schwerte, Nickelfabrik &	14 58		18 58	19 58	20 58	21 40	21 58	22 40	23 40	0 40				
Schwerte, Fr.-Hegel-Straße &	14 59		18 59	19 59	20 59	21 40	21 59	22 40	23 40	0 40				
Schwerte, Am Weidenbusch	14 59		18 59	19 59	20 59	21 40	21 59	22 40	23 40	0 40				
Schwerte, Luisenstraße &	15 00		19 00	20 00	21 00	21 40	22 00	22 40	23 40	0 40				

Schwerte, Zum Prinzenwäldchen	15 01	alle	19 01	20 01	21 01	€21 40	22 01	€22 40	€23 40	€0 40					
Do–Holzen, Ehrenmal	15 02	60	19 02	20 02	21 02		22 02								
Do–Holzen, Kreisstraße	15 03	Min.	19 03	20 03	21 03		22 03								
Do–Holzen, Heideweg	15 04		19 04	20 04	21 04		22 04								

C StadtBus

T TaxiBus

AST AnrufSammelTaxi

€26 TaxiBus, nur nach

Anmeldung bis 30 Min. vor

Abfahrt: 0 800 3 / 50 40 31

€33 TaxiBus, nur nach

Anmeldung bis 30 Min. vor

Abfahrt, spätestens bis 20

Uhr: 0 800 3 / 50 40 31

€75 AnrufSammelTaxi: (AST–

Fahrpreis) Vorbestellung

spätestens bis 30 Min. vor

der Abfahrt unter Tel. 0 23

04 / 104 440.

☛ kein Einstieg

H20 Fahrt mit Kleinbus

0 800 3 / 50 40 30

elektronische Auskunft, gebührenfrei

aus allen deutschen Netzen

0 800 6 / 50 40 30

persönliche Auskunft, gebührenfrei

aus allen deutschen Netzen

www.vku-online.de

C41/T41/R51/T51

Do.-Airport – Obermassen
Holzwickede – Do.-Wickede



Niedermassen – Unna, Bf.

VKU•

Montag – Freitag

Liniennummer C41 R51 R51 R51 C41 R51 C41 R51 C41 R51 C41 R51 C41 R51 C41
 ● Hinweise

Opherdicke, Haus Opherdicke		5 32		6 32		7 24		8 32		9 32		10 32		11 32	
Holzwickede, Bf.		5 53		6 53		7 45		8 53		9 53		10 53		11 53	
Dortmund, Airport	5 35	{		{	7 35	{	8 35	{	9 35	{	10 35	{	11 35	{	12 35
Holzwickede, Maßmann	5 39	6 00		7 00	7 39	7 52	8 39	9 00	9 39	10 00	10 39	11 00	11 39	12 00	12 39
Massen, Unnaer Str.	5 42	{		{	7 42	{	8 42	{	9 42	{	10 42	{	11 42	{	12 42
Massen, Karlstr.	5 44	{		{	7 44	{	8 44	{	9 44	{	10 44	{	11 44	{	12 44
Massen, Bürgerhaus	5 44	{		{	7 44	{	8 44	{	9 44	{	10 44	{	11 44	{	12 44
Wickede, Dollersweg	{	6 08	6 38	7 08	{	8 00	{	9 08	{	10 08	{	11 08	{	12 08	{
Massen, Kleistr.	5 45	6 15	6 45	7 15	7 45	8 07	8 45	9 15	9 45	10 15	10 45	11 15	11 45	12 15	12 45
Massen, Mittelstr.	5 47	6 17	6 47	7 17	7 47	8 09	8 47	9 17	9 47	10 17	10 47	11 17	11 47	12 17	12 47
Massen, Reckerdingweg	5 48	6 18	6 48	7 18	7 48	8 10	8 48	9 18	9 48	10 18	10 48	11 18	11 48	12 18	12 48
Unna, Stromag	5 49	6 19	6 49	7 19	7 49	8 11	8 49	9 19	9 49	10 19	10 49	11 19	11 49	12 19	12 49
Unna, Stahlwerk Westig ☒	5 50	6 20	6 50	7 20	7 50	8 12	8 50	9 20	9 50	10 20	10 50	11 20	11 50	12 20	12 50
Unna, Mühlenstr.	5 51	6 21	6 51	7 21	7 51	8 13	8 51	9 21	9 51	10 21	10 51	11 21	11 51	12 21	12 51
Unna, Ev. Krankenhaus	5 53	6 23	6 53	7 23	7 53	8 15	8 53	9 23	9 53	10 23	10 53	11 23	11 53	12 23	12 53
Unna, Lindenbrauerei ☒	5 54	6 24	6 54	7 24	7 54	8 16	8 54	9 24	9 54	10 24	10 54	11 24	11 54	12 24	12 54
Unna, Freibad Bornekamp	5 55	6 25	6 55	7 25	7 55	8 17	8 55	9 25	9 55	10 25	10 55	11 25	11 55	12 25	12 55
Unna, Antenne UN / Ostring	5 57	6 27	6 57	7 27	7 57	8 19	8 57	9 27	9 57	10 27	10 57	11 27	11 57	12 27	12 57
Unna, Bf. B ☒	5 59	6 29	6 59	7 29	7 59	8 21	8 59	9 29	9 59	10 29	10 59	11 29	11 59	12 29	12 59

R RegioBus

C StadtBus

0 800 3 / 50 40 30

elektronische Auskunft (kostenlos)

0 180 6 / 50 40 30

persönl. Auskunft (pro Verbindung:

20 ct / mobil max. 60 ct)

www.vku-online.de

C41/T41/R51/T51

Do.–Airport – Obermassen
Holzwickede – Do.–Wickede



Niedermassen – Unna, Bf.

VKU•

Montag – Freitag

Liniennummer	R51	C41	R51	C41	R51	C41	R51	C41	R51	C41	R51	C41	R51	T41	T51
● Hinweise															

↳26 ↳33

Opherdicke, Haus Opherdicke	12 32		13 32		14 32		15 32		16 32		17 32		18 32		20 11
Holzwickede, Bf.	12 53		13 53		14 53		15 53		16 53		17 53		18 53		20 27
Dortmund, Airport	{	13 35	{	14 35	{	15 35	{	16 35	{	17 35	{	18 35	{	19 35	{
Holzwickede, Maßmann	13 00	13 39	14 00	14 39	15 00	15 39	16 00	16 39	17 00	17 39	18 00	18 39	19 00	19 38	20 33
Massen, Unnaer Str.	{	13 42	{	14 42	{	15 42	{	16 42	{	17 42	{	18 42	{	19 42	{
Massen, Karlstr.	{	13 44	{	14 44	{	15 44	{	16 44	{	17 44	{	18 44	{	19 43	{
Massen, Bürgerhaus	{	13 44	{	14 44	{	15 44	{	16 44	{	17 44	{	18 44	{	19 44	{
Wickede, Dollersweg	13 08	{	14 08	{	15 08	{	16 08	{	17 08	{	18 08	{	19 08	{	20 39
Massen, Kleistr.	13 15	13 45	14 15	14 45	15 15	15 45	16 15	16 45	17 15	17 45	18 15	18 45	19 15	19 45	20 44
Massen, Mittelstr.	13 17	13 47	14 17	14 47	15 17	15 47	16 17	16 47	17 17	17 47	18 17	18 47	19 17	19 46	20 45
Massen, Reckerdingweg	13 18	13 48	14 18	14 48	15 18	15 48	16 18	16 48	17 18	17 48	18 18	18 48	19 18	19 47	20 46
Unna, Stromag	13 19	13 49	14 19	14 49	15 19	15 49	16 19	16 49	17 19	17 49	18 19	18 49	19 19	19 48	20 47
Unna, Stahlwerk Westig ☿	13 20	13 50	14 20	14 50	15 20	15 50	16 20	16 50	17 20	17 50	18 20	18 50	19 20	19 49	20 48
Unna, Mühlenstr.	13 21	13 51	14 21	14 51	15 21	15 51	16 21	16 51	17 21	17 51	18 21	18 51	19 21	19 50	20 49
Unna, Ev. Krankenhaus	13 23	13 53	14 23	14 53	15 23	15 53	16 23	16 53	17 23	17 53	18 23	18 53	19 23	19 51	20 50
Unna, Lindenbrauerei ☿	13 24	13 54	14 24	14 54	15 24	15 54	16 24	16 54	17 24	17 54	18 24	18 54	19 24	19 53	20 52
Unna, Freibad Bornekamp	13 25	13 55	14 25	14 55	15 25	15 55	16 25	16 55	17 25	17 55	18 25	18 55	19 25	19 55	20 54
Unna, Antenne UN / Ostring	13 27	13 57	14 27	14 57	15 27	15 57	16 27	16 57	17 27	17 57	18 27	18 57	19 27	19 57	20 56
Unna, Bf. B ☿	13 29	13 59	14 29	14 59	15 29	15 59	16 29	16 59	17 29	17 59	18 29	18 59	19 29	19 58	20 57

R **RegioBus**
 C **StadtBus**
 T **TaxiBus**

↳26 TaxiBus, nur nach
 Anmeldung bis 30 Min. vor
 Abfahrt: 0 800 3 / 50 40 31

↳33 TaxiBus, nur nach
 Anmeldung bis 30 Min. vor
 Abfahrt, spätestens bis 20
 Uhr: 0 800 3 / 50 40 31

0 800 3 / 50 40 30
 elektronische Auskunft (kostenlos)
 0 180 6 / 50 40 30
 persönl. Auskunft (pro Verbindung:
 20 ct / mobil max. 60 ct)
www.vku-online.de

C41/T41/R51/T51

Do.-Airport – Obermassen
Holzwickede – Do.-Wickede



Niedermassen – Unna, Bf.

VKU•

Liniennummer ● Hinweise	Montag – Freitag							Samstag						
	T41	T51	T41	T51	T51	T41	T51	R51	T51	R51	T51	R51	T51	R51
	↳33	↳33	↳33	↳33	↳33	↳33	↳33	H20	↳44	H20	↳44	H20	↳26	H20
Opherdicke, Haus Opherdicke		21 11		22 11	22 41		23 11		7 53		8 53		9 53	
Holzwickede, Bf.		21 27		22 27	↳22 57		23 27		8 09		9 09		10 09	
Dortmund, Airport	21 04	{	22 04	{	{	23 04	{	{	{	{	{	{	{	{
Holzwickede, Maßmann	21 07	21 33	22 07	22 33	↳23 03	23 07	23 33		8 15		9 15		10 15	
Massen, Unnaer Str.	21 11	{	22 11	{	{	23 11	{	{	{	{	{	{	{	{
Massen, Karlstr.	21 12	{	22 12	{	{	23 12	{	{	{	{	{	{	{	{
Massen, Bürgerhaus	21 13	{	22 13	{	{	23 13	{	{	{	{	{	{	{	{
Wickede, Dollersweg	{	21 39	{	22 39	↳23 09	{	23 39	8 08	8 21	9 08	9 21	10 08	10 21	11 08
Massen, Kleistr.	21 14	21 44	22 14	22 44	↳23 14	23 14	23 44	8 15		9 15		10 15		11 15
Massen, Mittelstr.	21 15	21 45	22 15	22 45	↳23 15	23 15	23 45	8 17		9 17		10 17		11 17
Massen, Reckerdingsweg	21 16	21 46	22 16	22 46	↳23 16	23 16	23 46	8 18		9 18		10 18		11 18
Unna, Stromag	21 17	21 47	22 17	22 47	↳23 17	23 17	23 47	8 19		9 19		10 19		11 19
Unna, Stahlwerk Westig ☿	21 18	21 48	22 18	22 48	↳23 18	23 18	23 48	8 20		9 20		10 20		11 20
Unna, Mühlenstr.	21 19	21 49	22 19	22 49	↳23 19	23 19	23 49	8 21		9 21		10 21		11 21
Unna, Ev. Krankenhaus	21 20	21 50	22 20	22 50	↳23 20	23 20	23 50	8 23		9 23		10 23		11 23
Unna, Lindenbrauerei ☿	21 22	21 52	22 22	22 52	↳23 22	23 22	23 52	8 24		9 24		10 24		11 24
Unna, Freibad Bornekamp	21 24	21 54	22 24	22 54	↳23 24	23 24	23 54	8 25		9 25		10 25		11 25
Unna, Antenne UN / Ostring	21 26	21 56	22 26	22 56	↳23 26	23 26	23 56	8 27		9 27		10 27		11 27
Unna, Bf. B ☿	21 27	21 57	22 27	22 57	↳23 27	23 27	23 57	8 29		9 29		10 29		11 29

R RegioBus

T TaxiBus

↳26 TaxiBus, nur nach
Anmeldung bis 30 Min. vor
Abfahrt: 0 800 3 / 50 40 31

↳33 TaxiBus, nur nach
Anmeldung bis 30 Min. vor
Abfahrt, spätestens bis 20
Uhr: 0 800 3 / 50 40 31

↳44 TaxiBus, nur nach
Anmeldung am Vortag bis 20
Uhr: 0 800 3 / 50 40 31
H20 Fahrt mit Kleinbus

0 800 3 / 50 40 30
elektronische Auskunft (kostenlos)
0 180 6 / 50 40 30
persönl. Auskunft (pro Verbindung:
20 ct / mobil max. 60 ct)
www.vku-online.de

C41/T41/R51/T51

Do.-Airport – Obermassen
Holzwickede – Do.-Wickede



Niedermassen – Unna, Bf.

VKU•

Samstag

Liniennummer ● Hinweise	T51	R51	T51	R51	T51	R51	T51	T51	T51	T51	T51	T51	T51	T51	T51
	⌚26	H20	⌚26	H20	⌚26	H20	⌚26	⌚26	⌚26	⌚26	⌚26	⌚26	⌚26	⌚26	⌚33

Opherdicke, Haus Opherdicke	10 53		11 53		12 53		13 53	14 53	15 53	16 53	16 53	17 53	18 53	19 53	20 53
Holzwickede, Bf.	11 09		12 09		13 09		14 09	15 09	16 09	17 09	17 09	18 09	19 09	20 09	21 09
Dortmund, Airport	{		{		{		{	{	{	{	{	{	{	{	{
Holzwickede, Maßmann	11 15		12 15		13 15		14 15	15 15	16 15	17 15	17 15	18 15	19 15	20 15	21 15
Massen, Unnaer Str.	{		{		{		{	{	{	{	{	{	{	{	{
Massen, Karlstr.	{		{		{		{	{	{	{	{	{	{	{	{
Massen, Bürgerhaus	{		{		{		{	{	{	{	{	{	{	{	{
Wickede, Dollersweg	11 21	12 08	12 21	13 08	13 21	14 08	14 21	15 21	16 21	17 21	17 21	18 21	19 21	20 21	21 21
Massen, Kleistr.		12 15		13 15		14 15		15 26	16 26	17 26	17 26	18 26	19 26	20 26	21 26
Massen, Mittelstr.		12 17		13 17		14 17		15 27	16 27	17 27	17 27	18 27	19 27	20 27	21 27
Massen, Reckerdingweg		12 18		13 18		14 18		15 28	16 28	17 28	17 28	18 28	19 28	20 28	21 28
Unna, Stromag		12 19		13 19		14 19		15 29	16 29	17 29	17 29	18 29	19 29	20 29	21 29
Unna, Stahlwerk Westig ☒		12 20		13 20		14 20		15 30	16 30	17 30	17 30	18 30	19 30	20 30	21 30
Unna, Mühlenstr.		12 21		13 21		14 21		15 31	16 31	17 31	17 31	18 31	19 31	20 31	21 31
Unna, Ev. Krankenhaus		12 23		13 23		14 23		15 32	16 32	17 32	17 32	18 32	19 32	20 32	21 32
Unna, Lindenbrauerei ☒		12 24		13 24		14 24		15 34	16 34	17 34	17 34	18 34	19 34	20 34	21 34
Unna, Freibad Bornekamp		12 25		13 25		14 25		15 36	16 36	17 36	17 36	18 36	19 36	20 36	21 36
Unna, Antenne UN / Ostring		12 27		13 27		14 27		15 38	16 38	17 38	17 38	18 38	19 38	20 38	21 38
Unna, Bf. B ☒		12 29		13 29		14 29		15 39	16 39	17 39	17 39	18 39	19 39	20 39	21 39

R RegioBus

T TaxiBus

⌚26 TaxiBus, nur nach
Anmeldung bis 30 Min. vor
Abfahrt: 0 800 3 / 50 40 31

⌚33 TaxiBus, nur nach
Anmeldung bis 30 Min. vor
Abfahrt, spätestens bis 20
Uhr: 0 800 3 / 50 40 31
● kein Einstieg

81 fährt am 24.12.

89 nicht 24.12.

H20 Fahrt mit Kleinbus

0 800 3 / 50 40 30

elektronische Auskunft (kostenlos)

0 180 6 / 50 40 30

persönl. Auskunft (pro Verbindung:

20 ct / mobil max. 60 ct)

www.vku-online.de

C41/T41/R51/T51

Do.–Airport – Obermassen
Holzwickede – Do.–Wickede



Niedermassen – Unna, Bf.

VKU•

Sonn-/Feiertag

Liniennummer T51 T51 T51
● Hinweise

↳26 ↳26 ↳33

Opherdicke, Haus Opherdicke	8 53		18 53	19 53																
Holzwickede, Bf.	9 09		19 09	20 09																
Dortmund, Airport	{		{	{																
Holzwickede, Maßmann	9 15		19 15	20 15																
Massen, Unnaer Str.	}		}	}																
Massen, Karlstr.	}		}	}																
Massen, Bürgerhaus	}		}	}																
Wickede, Dollersweg	9 21		19 21	20 21																
Massen, Kleistr.	9 26	alle	19 26	20 26																
Massen, Mittelstr.	9 27	60	19 27	20 27																
Massen, Reckerdingweg	9 28	Min.	19 28	20 28																
Unna, Stromag	9 29		19 29	20 29																
Unna, Stahlwerk Westig ♿	9 30		19 30	20 30																
Unna, Mühlenstr.	9 31		19 31	20 31																
Unna, Ev. Krankenhaus	9 32		19 32	20 32																
Unna, Lindenbrauerei ♿	9 34		19 34	20 34																
Unna, Freibad Bornekamp	9 36		19 36	20 36																
Unna, Antenne UN / Ostring	9 38		19 38	20 38																
Unna, Bf. B ♿	9 39		19 39	20 39																

T TaxiBus

↳26 TaxiBus, nur nach
Anmeldung bis 30 Min. vor
Abfahrt: 0 800 3 / 50 40 31

↳33 TaxiBus, nur nach

Anmeldung bis 30 Min. vor
Abfahrt, spätestens bis 20
Uhr: 0 800 3 / 50 40 31

0 800 3 / 50 40 30

elektronische Auskunft (kostenlos)

0 180 6 / 50 40 30

persönl. Auskunft (pro Verbindung:
20 ct / mobil max. 60 ct)

www.vku-online.de

C41/T41/R51/T51

Unna, Bf. – Niedermassen

Obermassen – Do.–Airport
Do.–Wickede – Holzwickede



Montag – Freitag

Liniennummer R51 C41 R51 C41 R51 C41 R51 C41 R51 C41 R51 C41 R51 C41 R51
 ● Hinweise

Unna, Bf. B	5 24	5 54	6 24	6 54	7 24	7 54	8 24	8 54	9 24	9 54	10 24	10 54	11 24	11 54	12 24
Unna, Rathaus	5 26	5 56	6 26	6 56	7 26	7 56	8 26	8 56	9 26	9 56	10 26	10 56	11 26	11 56	12 26
Unna, Kath. Krankenhaus	5 28	5 58	6 28	6 58	7 28	7 58	8 28	8 58	9 28	9 58	10 28	10 58	11 28	11 58	12 28
Unna, Lindenbrauerei	5 29	5 59	6 29	6 59	7 29	7 59	8 29	8 59	9 29	9 59	10 29	10 59	11 29	11 59	12 29
Unna, Ev. Krankenhaus	5 31	6 01	6 31	7 01	7 31	8 01	8 31	9 01	9 31	10 01	10 31	11 01	11 31	12 01	12 31
Unna, Mühlenstr.	5 32	6 02	6 32	7 02	7 32	8 02	8 32	9 02	9 32	10 02	10 32	11 02	11 32	12 02	12 32
Unna, Stahlwerk Westig	5 34	6 04	6 34	7 04	7 34	8 04	8 34	9 04	9 34	10 04	10 34	11 04	11 34	12 04	12 34
Unna, Stromag	5 36	6 06	6 36	7 06	7 36	8 06	8 36	9 06	9 36	10 06	10 36	11 06	11 36	12 06	12 36
Massen, Reckerdingweg	5 37	6 07	6 37	7 07	7 37	8 07	8 37	9 07	9 37	10 07	10 37	11 07	11 37	12 07	12 37
Massen, Mittelstr.	5 38	6 08	6 38	7 08	7 38	8 08	8 38	9 08	9 38	10 08	10 38	11 08	11 38	12 08	12 38
Massen, Kleistr.	5 40	6 10	6 40	7 10	7 40	8 10	8 40	9 10	9 40	10 10	10 40	11 10	11 40	12 10	12 40
Wickede, Dollersweg	5 46	{	6 46	{	7 46	{	8 46	{	9 46	{	10 46	{	11 46	{	12 46
Massen, Bürgerhaus	{	6 11	{	7 11	{	8 11	{	9 11	{	10 11	{	11 11	{	12 11	{
Massen, Karlstr.	{	6 12	{	7 12	{	8 12	{	9 12	{	10 12	{	11 12	{	12 12	{
Massen, Unnaer Str.	{	6 13	{	7 13	{	8 13	{	9 13	{	10 13	{	11 13	{	12 13	{
Holzwickede, Maßmann	5 55	6 16	6 55	7 16	7 55	8 16	8 55	9 16	9 55	10 16	10 55	11 16	11 55	12 16	12 55
Dortmund, Airport	{	6 19	{	7 19	{	8 19	{	9 19	{	10 19	{	11 19	{	12 19	{
Holzwickede, Bf.	6 04		7 04		8 04		9 04		10 04		11 04		12 04		13 04
Opherdicke, Haus Opherdicke	6 24				8 24		9 24		10 24		11 24		12 24		13 24

R RegioBus C StadtBus

0 800 3 / 50 40 30
 elektronische Auskunft (kostenlos)
 0 180 6 / 50 40 30
 persönl. Auskunft (pro Verbindung:
 20 ct / mobil max. 60 ct)
www.vku-online.de

C41/T41/R51/T51

Unna, Bf. – Niedermassen

Obermassen – Do.–Airport
Do.–Wickede – Holzwickede

VKU•

Montag – Freitag

Liniennummer	C41	R51	R51	C41	R51	C41	R51	C41	R51	C41	R51	C41	R51	T41	R51
● Hinweise		S.													⌂26
		H1													

Unna, Bf. B ♿	12 54	13 22	13 24	13 54	14 24	14 54	15 24	15 54	16 24	16 54	17 24	17 54	18 24	18 54	19 24
Unna, Rathaus	12 56	13 24	13 26	13 56	14 26	14 56	15 26	15 56	16 26	16 56	17 26	17 56	18 26	18 56	19 26
Unna, Kath. Krankenhaus ♿	12 58	13 26	13 28	13 58	14 28	14 58	15 28	15 58	16 28	16 58	17 28	17 58	18 28	18 58	19 28
Unna, Lindenbrauerei ♿	12 59	13 27	13 29	13 59	14 29	14 59	15 29	15 59	16 29	16 59	17 29	17 59	18 29	18 59	19 29
Unna, Ev. Krankenhaus	13 01	13 29	13 31	14 01	14 31	15 01	15 31	16 01	16 31	17 01	17 31	18 01	18 31	19 01	19 31
Unna, Mühlenstr.	13 02	13 30	13 32	14 02	14 32	15 02	15 32	16 02	16 32	17 02	17 32	18 02	18 32	19 02	19 32
Unna, Stahlwerk Westig ♿	13 04	13 32	13 34	14 04	14 34	15 04	15 34	16 04	16 34	17 04	17 34	18 04	18 34	19 04	19 34
Unna, Stromag	13 06	13 34	13 36	14 06	14 36	15 06	15 36	16 06	16 36	17 06	17 36	18 06	18 36	19 06	19 36
Massen, Reckerdingweg	13 07		13 37	14 07	14 37	15 07	15 37	16 07	16 37	17 07	17 37	18 07	18 37	19 07	19 37
Massen, Mittelstr.	13 08		13 38	14 08	14 38	15 08	15 38	16 08	16 38	17 08	17 38	18 08	18 38	19 08	19 38
Massen, Kleistr.	13 10	13 39	13 40	14 10	14 40	15 10	15 40	16 10	16 40	17 10	17 40	18 10	18 40	19 10	19 40
Wickede, Dollersweg		13 45	13 46		14 46		15 46		16 46		17 46		18 46		19 46
Massen, Bürgerhaus	13 11			14 11		15 11		16 11		17 11		18 11		19 11	
Massen, Karlstr.	13 12			14 12		15 12		16 12		17 12		18 12		19 12	
Massen, Unnaer Str.	13 13			14 13		15 13		16 13		17 13		18 13		19 13	
Holzwickede, Maßmann	13 16	13 54	13 55	14 16	14 55	15 16	15 55	16 16	16 55	17 16	17 55	18 16	18 55	19 16	19 55
Dortmund, Airport	13 19			14 19		15 19		16 19		17 19		18 19		19 19	
Holzwickede, Bf.			14 04		15 04		16 04		17 04		18 04		19 04		20 04
Opherdicke, Haus Opherdicke		14 20	14 24		15 24		16 24		17 24		18 24		19 24		20 24

R **RegioBus**
 C **StadtBus**
 T **TaxiBus**

⌂26 TaxiBus, nur nach
 Anmeldung bis 30 Min. vor
 Abfahrt: 0 800 3 / 50 40 31

H1 über Hellweg–Realschule
S. an Schultagen

0 800 3 / 50 40 30
 elektronische Auskunft (kostenlos)
 0 180 6 / 50 40 30
 persönl. Auskunft (pro Verbindung:
 20 ct / mobil max. 60 ct)
www.vku-online.de

C41/T41/R51/T51

Unna, Bf. – Niedermassen

Obermassen – Do.–Airport
Do.–Wickede – Holzwickede

VKU•

	Montag – Freitag					Samstag								
Liniennummer	T41	T41	T51	T41	T51	R51	T51	R51	T51	R51	T51	R51	T51	R51
● Hinweise	↳26	↳33	↳33	↳33	↳33	H20	↳44	H20	↳26	H20	↳26	H20	↳26	H20
Unna, Bf. B	19 54	20 54	21 59	22 29	22 59	7 34		8 34		9 34		10 34		11 34
Unna, Rathaus	19 56	20 56	22 01	22 31	23 01	7 36		8 36		9 36		10 36		11 36
Unna, Kath. Krankenhaus	19 58	20 58	22 02	22 32	23 02	7 38		8 38		9 38		10 38		11 38
Unna, Lindenbrauerei	19 59	20 59	22 03	22 33	23 03	7 39		8 39		9 39		10 39		11 39
Unna, Ev. Krankenhaus	20 01	21 01	22 05	22 35	23 05	7 41		8 41		9 41		10 41		11 41
Unna, Mühlenstr.	20 02	21 02	22 06	22 36	23 06	7 42		8 42		9 42		10 42		11 42
Unna, Stahlwerk Westig	20 04	21 04	22 07	22 37	23 07	7 44		8 44		9 44		10 44		11 44
Unna, Stromag	20 06	21 06	22 08	22 38	23 08	7 46		8 46		9 46		10 46		11 46
Massen, Reckerdingweg	20 07	21 07	22 09	22 39	23 09	7 47		8 47		9 47		10 47		11 47
Massen, Mittelstr.	20 08	21 08	22 10	22 40	23 10	7 48		8 48		9 48		10 48		11 48
Massen, Kleistr.	20 10	21 10	22 11	22 41	23 11	7 50		8 50		9 50		10 50		11 50
Wickede, Dollersweg	{	{	22 17	{	23 17	7 56	8 18	8 56	9 18	9 56	10 18	10 56	11 18	11 56
Massen, Bürgerhaus	20 11	21 11	{	22 42	{		{		{		{		{	
Massen, Karlstr.	20 12	21 12	{	22 43	{		{		{		{		{	
Massen, Unnaer Str.	20 13	21 13	{	22 44	{		{		{		{		{	
Holzwickede, Maßmann	20 16	21 16	22 25	22 47	23 25		8 25		9 25		10 25		11 25	
Dortmund, Airport	20 19	21 19	{	22 50	{		{		{		{		{	
Holzwickede, Bf.			22 34		23 32		8 34		9 34		10 34		11 34	
Opherdicke, Haus Opherdicke			22 51		23 48		8 51		9 51		10 51		11 51	

R RegioBus

T TaxiBus

↳26 TaxiBus, nur nach

Anmeldung bis 30 Min. vor

Abfahrt: 0 800 3 / 50 40 31

↳33 TaxiBus, nur nach

Anmeldung bis 30 Min. vor

Abfahrt, spätestens bis 30

Uhr: 0 800 3 / 50 40 31

↳44 TaxiBus, nur nach

Anmeldung am Vortag bis

93 Freitag und vor

Wochenfeiertagen, nicht

Karfreitag

H20 Fahrt mit Kleinbus

0 800 3 / 50 40 30

elektronische Auskunft (kostenlos)

0 180 6 / 50 40 30

persönl. Auskunft (pro Verbindung:

20 ct / mobil max. 60 ct)

www.vku-online.de

C41/T41/R51/T51

Unna, Bf. – Niedermassen

Obermassen – Do.–Airport
Do.–Wickede – Holzwickede

VKU•

Samstag

Liniennummer	T51	R51	T51	R51	T51	R51	T51	T51	T51	T51	T51	T51	T51	T51	T51
● Hinweise									89	89	89	89	89	89	86
	↺26	H20	↺26	H20	↺26	H20	↺26	↺26	↺26	↺26	↺26	↺33	↺33	↺33	↺33

Unna, Bf. B ☺		12 34		13 34		14 34		16 00	17 00	18 00	19 00	20 00	21 00	22 00	23 00
Unna, Rathaus		12 36		13 36		14 36		16 02	17 02	18 02	19 02	20 02	21 02	22 02	23 02
Unna, Kath. Krankenhaus ☺		12 38		13 38		14 38		16 03	17 03	18 03	19 03	20 03	21 03	22 03	23 03
Unna, Lindenbrauerei ☺		12 39		13 39		14 39		16 04	17 04	18 04	19 04	20 04	21 04	22 04	23 04
Unna, Ev. Krankenhaus		12 41		13 41		14 41		16 06	17 06	18 06	19 06	20 06	21 06	22 06	23 06
Unna, Mühlenstr.		12 42		13 42		14 42		16 07	17 07	18 07	19 07	20 07	21 07	22 07	23 07
Unna, Stahlwerk Westig ☺		12 44		13 44		14 44		16 08	17 08	18 08	19 08	20 08	21 08	22 08	23 08
Unna, Stromag		12 46		13 46		14 46		16 10	17 10	18 10	19 10	20 10	21 10	22 10	23 10
Massen, Reckerdingweg		12 47		13 47		14 47		16 11	17 11	18 11	19 11	20 11	21 11	22 11	23 11
Massen, Mittelstr.		12 48		13 48		14 48		16 12	17 12	18 12	19 12	20 12	21 12	22 12	23 12
Massen, Kleistr.		12 50		13 50		14 50		16 13	17 13	18 13	19 13	20 13	21 13	22 13	23 13
Wickede, Dollersweg	12 18	12 56	13 18	13 56	14 18	14 56	15 18	16 18	17 18	18 18	19 18	20 18	21 18	22 18	23 18
Massen, Bürgerhaus		↕		↕		↕		↕	↕	↕	↕	↕	↕	↕	↕
Massen, Karlstr.		↕		↕		↕		↕	↕	↕	↕	↕	↕	↕	↕
Massen, Unnaer Str.		↕		↕		↕		↕	↕	↕	↕	↕	↕	↕	↕
Holzwickede, Maßmann	12 25		13 25		14 25		15 25	16 25	17 25	18 25	19 25	20 25	21 25	22 25	23 25
Dortmund, Airport		↕		↕		↕		↕	↕	↕	↕	↕	↕	↕	↕
Holzwickede, Bf.	12 34		13 34		14 34		15 34	16 34	17 34	18 34	19 34	20 34	21 34	22 34	23 34
Opherdicke, Haus Opherdicke	12 51		13 51		14 51		15 51	16 51	17 51	18 51	19 51	20 51	21 51	22 51	23 51

R **RegioBus**

T **TaxiBus**

↺26 TaxiBus, nur nach
Anmeldung bis 30 Min. vor
Abfahrt: 0 800 3 / 50 40 31

↺33 TaxiBus, nur nach
Anmeldung bis 30 Min. vor
Abfahrt, spätestens bis 20
Uhr: 0 800 3 / 50 40 31

86 nicht 24. und 31.12.

89 nicht 24.12.

H20 Fahrt mit Kleinbus

0 800 3 / 50 40 30

elektronische Auskunft (kostenlos)

0 180 6 / 50 40 30

persönl. Auskunft (pro Verbindung:
20 ct / mobil max. 60 ct)

www.vku-online.de

C41/T41/R51/T51

Unna, Bf. – Niedermassen

Obermassen – Do.–Airport
Do.–Wickede – Holzwickede

VKU•

Sonn-/Feiertag

Liniennummer T51 T51 T51 T51 T51
● Hinweise

↳26 ↳26 ↳33 ↳33 ↳33

Unna, Bf. B ♿	9 00		19 00	20 00	21 00	22 00														
Unna, Rathaus	9 02		19 02	20 02	21 02	22 02														
Unna, Kath. Krankenhaus ♿	9 03		19 03	20 03	21 03	22 03														
Unna, Lindenbrauerei ♿	9 04		19 04	20 04	21 04	22 04														
Unna, Ev. Krankenhaus	9 06		19 06	20 06	21 06	22 06														
Unna, Mühlenstr.	9 07		19 07	20 07	21 07	22 07														
Unna, Stahlwerk Westig ♿	9 08		19 08	20 08	21 08	22 08														
Unna, Stromag	9 10		19 10	20 10	21 10	22 10														
Massen, Reckerdingweg	9 11	alle	19 11	20 11	21 11	22 11														
Massen, Mittelstr.	9 12	60	19 12	20 12	21 12	22 12														
Massen, Kleistr.	9 13	Min.	19 13	20 13	21 13	22 13														
Wickede, Dollersweg	9 18		19 18	20 18	21 18	22 18														
Massen, Bürgerhaus	{		{	{	{	{														
Massen, Karlstr.	{		{	{	{	{														
Massen, Unnaer Str.	{		{	{	{	{														
Holzwickede, Maßmann	9 25		19 25	20 25	21 25	22 25														
Dortmund, Airport	{		{	{	{	{														
Holzwickede, Bf.	9 34		19 34	20 34	21 34	22 34														
Opherdicke, Haus Opherdicke	9 51		19 51	20 51	21 51	22 51														

T TaxiBus

↳26 TaxiBus, nur nach
Anmeldung bis 30 Min. vor
Abfahrt: 0 800 3 / 50 40 31

↳33 TaxiBus, nur nach

Anmeldung bis 30 Min. vor
Abfahrt, spätestens bis 20
Uhr: 0 800 3 / 50 40 31

0 800 3 / 50 40 30

elektronische Auskunft (kostenlos)

0 180 6 / 50 40 30

persönl. Auskunft (pro Verbindung:
20 ct / mobil max. 60 ct)

www.vku-online.de

R50



Schwerte - Geisecke - Lichtendorf - Sölderholz - Hengsen

→ R50

WB Westfalen Bus GmbH, Meschede

Rosemontag nach Ferienplan. 24. und 31.12. Verkehr wie samstags. Fronleichnam und 1.11. Verkehr wie sonn- und feiertags. 25.12. kein Verkehr.

Fahrnummer	Montag bis Freitag																			
	2050 063	2050 061	2050 041	2050 051	2050 005	2050 007	2050 009	2050 011	2050 013	2050 053	2050 015	2050 055	2050 017	2050 019	2050 057	2050 021	2050 023	2050 025	2050 027	2050 029
Verkehrsbeschränkungen	F+	S-	S-	SOE						SOE	FOE	SOE			SOE					
Anmerkungen																				
Schwerte, Bahnhof	6 18	6 18		7 29	7 48	8 48	9 48	10 48	11 48	12 48	12 48	13 18	13 48	14 48	15 28	15 48	16 48	17 48	18 48	19 48
Schwerte, Sparkasse	6 20	6 20		7 31	7 50	8 50	9 50	10 50	11 50	12 50	12 50	13 20	13 50	14 50	15 30	15 50	16 50	17 50	18 50	19 50
Schwerte, Werner-Steinem-Platz	6 22	6 22		7 33	7 52	8 52	9 52	10 52	11 52	12 52	12 52	13 22	13 52	14 52	15 32	15 52	16 52	17 52	18 52	19 52
Schwerte, Ruhrtaalmuseum	6 24	6 24		7 34	7 54	8 54	9 54	10 54	11 54	12 54	12 54	13 24	13 54	14 54	15 34	15 54	16 54	17 54	18 54	19 54
Schwerte, Ostenstraße	6 25	6 25		7 35	7 55	8 55	9 55	10 55	11 55	12 55	12 55	13 25	13 55	14 55	15 35	15 55	16 55	17 55	18 55	19 55
Schwerte, Schützenstr./Krankenhaus	6 26	6 26		7 36	7 56	8 56	9 56	10 56	11 56	12 56	12 56	13 26	13 56	14 56	15 36	15 56	16 56	17 56	18 56	19 56
Schwerte, Schützenstraße	6 27	6 27		7 37	7 57	8 57	9 57	10 57	11 57	12 57	12 57	13 27	13 57	14 57	15 37	15 57	16 57	17 57	18 57	19 57
Schwerte, Rathaus II	6 29	6 29		7 38	7 59	8 59	9 59	10 59	11 59	12 59	12 59	13 29	13 59	14 59	15 39	15 59	16 59	17 59	18 59	19 59
Schwerte, Luise-Hoffmann-Str.	6 31	6 31		7 39	8 01	9 01	10 01	11 01	12 01	13 01	13 01	13 31	14 01	15 01	15 41	16 01	17 01	18 01	19 01	20 01
Schwerte, Gänsewinkel	6 32	6 32		7 40	8 02	9 02	10 02	11 02	12 02	13 02	13 02	13 32	14 02	15 02	15 42	16 02	17 02	18 02	19 02	20 02
Schwerte, Gotenstraße	6 33	6 33			8 03	9 03	10 03	11 03	12 03	13 03	13 03	13 33	14 03	15 03	15 43	16 03	17 03	18 03	19 03	20 03
Schwerte-Geisecke, Sölder Str.	6 34	6 34	6 38		8 04	9 04	10 04	11 04	12 04	13 04	13 04	13 34	14 04	15 04	15 44	16 04	17 04	18 04	19 04	20 04
Schwerte-Geisecke, Dorfstraße	6 35	6 35	6 39		8 05	9 05	10 05	11 05	12 05	13 05	13 05	13 35	14 05	15 05	15 45	16 05	17 05	18 05	19 05	20 05
Schwerte-Geisecke, Schulberg	6 36	6 36	6 40		8 06	9 06	10 06	11 06	12 06	13 06	13 06	13 36	14 06	15 06	15 46	16 06	17 06	18 06	19 06	20 06
Schwerte-Geisecke, Naust	6 37	6 37			8 07	9 07	10 07	11 07	12 07	13 07	13 07	13 37	14 07	15 07	15 47	16 07	17 07	18 07	19 07	20 07
Schwerte-Geisecke, Bahnhof	6 38	6 38			8 08	9 08	10 08	11 08	12 08	13 08	13 08	13 38	14 08	15 08	15 48	16 08	17 08	18 08	19 08	20 08
Schwerte-Geisecke, Post	6 39	6 39			8 09	9 09	10 09	11 09	12 09	13 09	13 09	13 39	14 09	15 09	15 49	16 09	17 09	18 09	19 09	20 09
Schwerte-Geisecke, Krümmde	6 40				8 10	9 10	10 10	11 10	12 10	13 10	13 10	13 40	14 10	15 10	15 50	16 10	17 10	18 10	19 10	20 10
Schwerte-Geisecke, Industriegeb			6 41		8 11	9 11	10 11	11 11	12 11	13 11	13 11	13 41	14 11	15 11	15 51	16 11	17 11	18 11	19 11	20 11
Schwerte-Geisecke, Kindergarten					8 13	9 13	10 13	11 13	12 13	13 13	13 13	13 43	14 13	15 13	15 53	16 13	17 13	18 13	19 13	20 13
Schwerte-Geisecke, Gemeindehaus					8 14	9 14	10 14	11 14	12 14	13 14	13 14	13 44	14 14	15 14	15 54	16 14	17 14	18 14	19 14	20 14
Schwerte-Overberge, Schule					8 15	9 15	10 15	11 15	12 15	13 15	13 15	13 45	14 15	15 15	15 55	16 15	17 15	18 15	19 15	20 15
Schwerte-Lichtendorf, Pötschke					8 16	9 16	10 16	11 16	12 16	13 16	13 16	13 46	14 16	15 16	15 56	16 16	17 16	18 16	19 16	20 16
Dortmund-Lichtendorf					8 19	9 19	10 19	11 19	12 19	13 19	13 19	13 49	14 19	15 19	15 59	16 19	17 19	18 19	19 19	20 19
Dortmund-Lichtendorf, Schule					8 20	9 20	10 20	11 20	12 20	13 20	13 20	13 50	14 20	15 20	16 00	16 20	17 20	18 20	19 20	20 20
Dortm-Lichtendorf, Lambergstr.					8 21	9 21	10 21	11 21	12 21	13 21	13 21	13 51	14 21	15 21	16 01	16 21	17 21	18 21	19 21	20 21
Dortm-Sölderholz, Eichholzstr.					8 22	9 22	10 22	11 22	12 22	13 22	13 22	13 52	14 22	15 22	16 02	16 22	17 22	18 22	19 22	20 22
Dortmund-Sölderholz, Mitte					8 23	9 23	10 23	11 23	12 23	13 23	13 23	13 53	14 23	15 23	16 03	16 23	17 23	18 23	19 23	20 23
Dortm-Sölderholz, Nelkenstraße					8 25	10 25			12 25	13 25	13 25	13 55		15 25	16 05	16 25		18 25		20 25
Holzwickede, Emscherquelle					8 26	10 26			12 26	13 26	13 26	13 56		15 26	16 06	16 26		18 26		20 26
Hengsen	○ 6 50		6 50		8 28		10 28		12 28	13 28	13 28	13 58		15 28	16 08	16 28		18 28		20 28



WB Westfalen Bus GmbH, Meschede

Rosenmontag nach Ferienplan. 24. und 31.12. Verkehr wie samstags. Fronleichnam und 1.11. Verkehr wie sonn- und feiertags. 25.12. kein Verkehr.

Fahrtnummer	Montag bis Freitag		Samstag											Sonn- und Feiertag				
	2050 031		2050 163	2050 107	2050 109	2050 111	2050 113	2050 115	2050 117	2050 119	2050 121	2050 123	2050 133	2050 201	2050 203	2050 205	2050 209	2050 211
Verkehrsbeschränkungen																		
Anmerkungen																		
Schwerte, Bahnhof	22 18		7 48	8 48	9 48	10 48	11 48	12 48	13 48	14 48	15 48	16 48	18 18	11 48	13 48	15 48	17 48	21 18
Schwerte, Sparkasse	22 20		7 50	8 50	9 50	10 50	11 50	12 50	13 50	14 50	15 50	16 50	18 20	11 50	13 50	15 50	17 50	21 20
Schwerte, Werner-Steinem-Platz	22 22		7 52	8 52	9 52	10 52	11 52	12 52	13 52	14 52	15 52	16 52	18 22	11 52	13 52	15 52	17 52	21 22
Schwerte, Ruhrtalmuseum	22 24		7 54	8 54	9 54	10 54	11 54	12 54	13 54	14 54	15 54	16 54	18 24	11 54	13 54	15 54	17 54	21 24
Schwerte, Ostenstraße	22 25		7 55	8 55	9 55	10 55	11 55	12 55	13 55	14 55	15 55	16 55	18 25	11 55	13 55	15 55	17 55	21 25
Schwerte, Schützenstr./Krankenhaus	22 26		7 56	8 56	9 56	10 56	11 56	12 56	13 56	14 56	15 56	16 56	18 26	11 56	13 56	15 56	17 56	21 26
Schwerte, Schützenstraße	22 27		7 57	8 57	9 57	10 57	11 57	12 57	13 57	14 57	15 57	16 57	18 27	11 57	13 57	15 57	17 57	21 27
Schwerte, Rathaus II	22 29		7 59	8 59	9 59	10 59	11 59	12 59	13 59	14 59	15 59	16 59		11 59	13 59	15 59	17 59	21 29
Schwerte, Luise-Hoffmann-Str.	22 31		8 01	9 01	10 01	11 01	12 01	13 01	14 01	15 01	16 01	17 01		12 01	14 01	16 01	18 01	21 31
Schwerte, Gänsewinkel	22 32		8 02	9 02	10 02	11 02	12 02	13 02	14 02	15 02	16 02	17 02		12 02	14 02	16 02	18 02	21 32
Schwerte, Gotenstraße	22 33		8 03	9 03	10 03	11 03	12 03	13 03	14 03	15 03	16 03	17 03		12 03	14 03	16 03	18 03	21 33
Schwerte-Geisecke, Sölder Str.	☛ 22 34		8 04	9 04	10 04	11 04	12 04	13 04	14 04	15 04	16 04	17 04	18 31	12 04	14 04	16 04	18 04	☛ 21 34
Schwerte-Geisecke, Dorfstraße	☛ 22 35		8 05	9 05	10 05	11 05	12 05	13 05	14 05	15 05	16 05	17 05		12 05	14 05	16 05	18 05	☛ 21 35
Schwerte-Geisecke, Schulberg	☛ 22 36		8 06	9 06	10 06	11 06	12 06	13 06	14 06	15 06	16 06	17 06		12 06	14 06	16 06	18 06	☛ 21 36
Schwerte-Geisecke, Naust	☛ 22 37		8 07	9 07	10 07	11 07	12 07	13 07	14 07	15 07	16 07	17 07		12 07	14 07	16 07	18 07	☛ 21 37
Schwerte-Geisecke, Bahnhof	☛ 22 38		8 08	9 08	10 08	11 08	12 08	13 08	14 08	15 08	16 08	17 08		12 08	14 08	16 08	18 08	☛ 21 38
Schwerte-Geisecke, Post	☛ 22 39		8 09	9 09	10 09	11 09	12 09	13 09	14 09	15 09	16 09	17 09		12 09	14 09	16 09	18 09	☛ 21 39
Schwerte-Geisecke, Krümmde	☛ 22 40		8 10	9 10	10 10	11 10	12 10	13 10	14 10	15 10	16 10	17 10		12 10	14 10	16 10	18 10	☛ 21 40
Schwerte-Geisecke, Industriegeb	☛ 22 41		8 11	9 11	10 11	11 11	12 11	13 11	14 11	15 11	16 11	17 11		12 11	14 11	16 11	18 11	☛ 21 41
Schwerte-Geisecke, Kindergarten	☛ 22 43		8 13	9 13	10 13	11 13	12 13	13 13	14 13	15 13	16 13	17 13		12 13	14 13	16 13	18 13	☛ 21 43
Schwerte-Geisecke, Gemeindehaus	☛ 22 44		8 14	9 14	10 14	11 14	12 14	13 14	14 14	15 14	16 14	17 14		12 14	14 14	16 14	18 14	☛ 21 44
Schwerte-Overberge, Schule	☛ 22 45		8 15	9 15	10 15	11 15	12 15	13 15	14 15	15 15	16 15	17 15		12 15	14 15	16 15	18 15	☛ 21 45
Schwerte-Lichtendorf, Pötschke	☛ 22 46		8 16	9 16	10 16	11 16	12 16	13 16	14 16	15 16	16 16	17 16	18 33	12 16	14 16	16 16	18 16	☛ 21 46
Dortmund-Lichtendorf	☛ 22 49		8 19	9 19	10 19	11 19	12 19	13 19	14 19	15 19	16 19	17 19	18 36	12 19	14 19	16 19	18 19	☛ 21 49
Dortmund-Lichtendorf, Schule	☛ 22 50		8 20	9 20	10 20	11 20	12 20	13 20	14 20	15 20	16 20	17 20	18 37	12 20	14 20	16 20	18 20	☛ 21 50
Dortm-Lichtendorf, Lambergstr.	☛ 22 51		8 21	9 21	10 21	11 21	12 21	13 21	14 21	15 21	16 21	17 21	18 38	12 21	14 21	16 21	18 21	☛ 21 51
Dortm-Sölderholz, Eichholzstr.	☛ 22 52		8 22	9 22	10 22	11 22	12 22	13 22	14 22	15 22	16 22	17 22	18 39	12 22	14 22	16 22	18 22	☛ 21 52
Dortmund-Sölderholz, Mitte	☛ 22 53		8 23	9 23	10 23	11 23	12 23	13 23	14 23	15 23	16 23	17 23	18 40	12 23	14 23	16 23	18 23	☛ 21 53
Dortm-Sölderholz, Nelkenstraße	☛ 22 55				10 25		12 25		14 25		16 25							
Holzwickede, Emscherquelle	☛ 22 56				10 26		12 26		14 26		16 26							
Hengsen	○ ☛ 22 58				10 28		12 28		14 28		16 28							

F+ an Ferientagen in NRW freitags nach Christi Himmelfahrt.

S- an Schultagen in NRW. Verkehrt nicht freitags nach Christi Himmelfahrt.

SOE an Schultagen in NRW. Verkehrt nicht freitags nach Christi Himmelfahrt und nicht an Veilchendienstag.

FOE an Ferientagen in NRW, Veilchendienstag und freitags nach Christi Himmelfahrt hält nur zum Ausstieg

WB Westfalen Bus GmbH, Meschede

Rosenmontag nach Ferienplan. 24. und 31.12. Verkehr wie samstags. Fronleichnam und 1.11. Verkehr wie sonn- und feiertags. 25.12. kein Verkehr.

	Montag bis Freitag															
Fahrtnummer	2050 002	2050 004	2050 006	2050 008	2050 010	2050 012	2050 014	2050 016	2050 054 018	2050 018	2050 020	2050 022	2050 024	2050 026	2050 028	2750 052
Verkehrsbeschränkungen								FOE	SOE							
Anmerkungen																T50
Hengsen	6 01	6 51	8 31		10 31		12 31		14 01		15 31	16 31		18 31		
Holzwickede, Emscherquelle	6 03	6 53	8 33		10 33		12 33		14 03		15 33	16 33		18 33		
Dortm-Sölderholz, Nelkenstraße	6 04	6 54	8 34		10 34		12 34		14 04		15 34	16 34		18 34		
Dortm-Sölderholz, Lavendelweg	6 05	6 55	8 35		10 35		12 35		14 05		15 35	16 35		18 35		
Dortmund-Lichtendorf	6 06	6 56	8 36	9 36	10 36	11 36	12 36	13 36	14 06	14 36	15 36	16 36	17 36	18 36	19 36	
Dortmund-Lichtendorf, Schule	6 07	6 57	8 37	9 37	10 37	11 37	12 37	13 37	14 07	14 37	15 37	16 37	17 37	18 37	19 37	
Dortm-Lichtendorf, Lambergstr.	6 08	6 58	8 38	9 38	10 38	11 38	12 38	13 38	14 08	14 38	15 38	16 38	17 38	18 38	19 38	
Dortm-Sölderholz, Eichholzstr.	6 09	6 59	8 39	9 39	10 39	11 39	12 39	13 39	14 09	14 39	15 39	16 39	17 39	18 39	19 39	
Dortmund-Sölderholz, Mitte	6 10	7 00	8 40	9 40	10 40	11 40	12 40	13 40	14 10	14 40	15 40	16 40	17 40	18 40	19 40	
Schwerte-Lichtendorf, Pötschke	6 12	7 02	8 42	9 42	10 42	11 42	12 42	13 42	14 12	14 42	15 42	16 42	17 42	18 42	19 42	
Schwerte-Overberge, Schule	6 15	7 05	8 45	9 45	10 45	11 45	12 45	13 45	14 15	14 45	15 45	16 45	17 45	18 45	19 45	
Schwerte-Geisecke, Gemeindehaus	6 16	7 06	8 46	9 46	10 46	11 46	12 46	13 46	14 16	14 46	15 46	16 46	17 46	18 46	19 46	
Schwerte-Geisecke, Kindergarten	6 17	7 07	8 47	9 47	10 47	11 47	12 47	13 47	14 17	14 47	15 47	16 47	17 47	18 47	19 47	
Schwerte-Geisecke, Schulberg	6 18	7 08	8 48	9 48	10 48	11 48	12 48	13 48	14 18	14 48	15 48	16 48	17 48	18 48	19 48	
Schwerte-Geisecke, Industriegeb	6 20	7 10	8 50	9 50	10 50	11 50	12 50	13 50	14 20	14 50	15 50	16 50	17 50	18 50	19 50	21 50
Schwerte-Geisecke, Krümmde	6 21	7 11	8 51	9 51	10 51	11 51	12 51	13 51	14 21	14 51	15 51	16 51	17 51	18 51	19 51	21 51
Schwerte-Geisecke, Post	6 22	7 12	8 52	9 52	10 52	11 52	12 52	13 52	14 22	14 52	15 52	16 52	17 52	18 52	19 52	21 52
Schwerte-Geisecke, Bahnhof	6 23	7 13	8 53	9 53	10 53	11 53	12 53	13 53	14 23	14 53	15 53	16 53	17 53	18 53	19 53	21 53
Schwerte-Geisecke, Naust	6 24	7 14	8 54	9 54	10 54	11 54	12 54	13 54	14 24	14 54	15 54	16 54	17 54	18 54	19 54	21 54
Schwerte-Geisecke, Schulberg	6 25	7 15	8 55	9 55	10 55	11 55	12 55	13 55	14 25	14 55	15 55	16 55	17 55	18 55	19 55	21 55
Schwerte-Geisecke, Dorfstraße	6 26	7 16	8 56	9 56	10 56	11 56	12 56	13 56	14 26	14 56	15 56	16 56	17 56	18 56	19 56	21 56
Schwerte-Geisecke, Sölder Str.	6 27	7 17	8 57	9 57	10 57	11 57	12 57	13 57	14 27	14 57	15 57	16 57	17 57	18 57	19 57	21 57
Schwerte, Gotenstraße	6 28	7 18	8 58	9 58	10 58	11 58	12 58	13 58	14 28	14 58	15 58	16 58	17 58	18 58	19 58	21 58
Schwerte, Gänsewinkel	6 29	7 19	8 59	9 59	10 59	11 59	12 59	13 59	14 29	14 59	15 59	16 59	17 59	18 59	19 59	21 59
Schwerte, Paul-Hoffmann-Straße	6 30	7 20	9 00	10 00	11 00	12 00	13 00	14 00	14 30	15 00	16 00	17 00	18 00	19 00	20 00	22 00
Schwerte, Rathaus II	6 31	7 21	9 01	10 01	11 01	12 01	13 01	14 01	14 31	15 01	16 01	17 01	18 01	19 01	20 01	22 01
Schwerte, Schützenstraße	6 33	7 23	9 03	10 03	11 03	12 03	13 03	14 03	14 33	15 03	16 03	17 03	18 03	19 03	20 03	22 03
Schwerte, Schützenstr./Krankenhaus	6 34	7 24	9 04	10 04	11 04	12 04	13 04	14 04	14 34	15 04	16 04	17 04	18 04	19 04	20 04	22 04
Schwerte, Ostenstr./Stadtbad	6 36	7 26	9 06	10 06	11 06	12 06	13 06	14 06	14 36	15 06	16 06	17 06	18 06	19 06	20 06	22 06
Schwerte, Goethestr./Krankenhaus	6 38	7 28	9 08	10 08	11 08	12 08	13 08	14 08	14 38	15 08	16 08	17 08	18 08	19 08	20 08	22 08
Schwerte, Post	6 40	7 30	9 10	10 10	11 10	12 10	13 10	14 10	14 40	15 10	16 10	17 10	18 10	19 10	20 10	22 10
Schwerte, Sparkasse	6 41	7 31	9 11	10 11	11 11	12 11	13 11	14 11	14 41	15 11	16 11	17 11	18 11	19 11	20 11	22 11
Schwerte, Bahnhof	6 44	7 34	9 14	10 14	11 14	12 14	13 14	14 14	14 44	15 14	16 14	17 14	18 14	19 14	20 14	22 14

gültig ab 09.01.2022

R50  ★ Hengsen - Sölderholz - Lichtendorf - Geisecke - Schwerte ← **R50**

	Samstag												Sonn- und Feiertag				
Fahrtnummer	2050 106	2050 108	2050 110	2050 112	2050 114	2050 130	2050 118	2050 120	2050 122	2050 132	2050 134	2750 216	2050 202	2050 206	2050 208	2050 214	
Verkehrsbeschränkungen																	
Anmerkungen												T50					
Hengsen			10 31		12 31		14 31		16 31								
Holzwickede, Emscherquelle			10 33		12 33		14 33		16 33								
Dortm-Sölderholz, Nelkenstraße			10 34		12 34		14 34		16 34								
Dortm-Sölderholz, Lavendelweg			10 35		12 35		14 35		16 35								
Dortmund-Lichtendorf	8 36	9 36	10 36	11 36	12 36	13 36	14 36	15 36	16 36	17 36		9 36	12 36	14 36	16 36	18 36	
Dortmund-Lichtendorf, Schule	8 37	9 37	10 37	11 37	12 37	13 37	14 37	15 37	16 37	17 37		9 37	12 37	14 37	16 37	18 37	
Dortm-Lichtendorf, Lambergstr.	8 38	9 38	10 38	11 38	12 38	13 38	14 38	15 38	16 38	17 38		9 38	12 38	14 38	16 38	18 38	
Dortm-Sölderholz, Eichholzstr.	8 39	9 39	10 39	11 39	12 39	13 39	14 39	15 39	16 39	17 39		9 39	12 39	14 39	16 39	18 39	
Dortmund-Sölderholz, Mitte	8 40	9 40	10 40	11 40	12 40	13 40	14 40	15 40	16 40	17 40	18 40	9 40	12 40	14 40	16 40	18 40	
Schwerte-Lichtendorf, Pötschke	8 42	9 42	10 42	11 42	12 42	13 42	14 42	15 42	16 42	17 42	18 42	9 42	12 42	14 42	16 42	18 42	
Schwerte-Overberge, Schule	8 45	9 45	10 45	11 45	12 45	13 45	14 45	15 45	16 45	17 45		9 45	12 45	14 45	16 45	18 45	
Schwerte-Geisecke, Gemeindehaus	8 46	9 46	10 46	11 46	12 46	13 46	14 46	15 46	16 46	17 46		9 46	12 46	14 46	16 46	18 46	
Schwerte-Geisecke, Kindergarten	8 47	9 47	10 47	11 47	12 47	13 47	14 47	15 47	16 47	17 47		9 47	12 47	14 47	16 47	18 47	
Schwerte-Geisecke, Schulberg	8 48	9 48	10 48	11 48	12 48	13 48	14 48	15 48	16 48	17 48		9 48	12 48	14 48	16 48	18 48	
Schwerte-Geisecke, Industriegeb	8 50	9 50	10 50	11 50	12 50	13 50	14 50	15 50	16 50	17 50		9 50	12 50	14 50	16 50	18 50	
Schwerte-Geisecke, Krümmde	8 51	9 51	10 51	11 51	12 51	13 51	14 51	15 51	16 51	17 51		9 51	12 51	14 51	16 51	18 51	
Schwerte-Geisecke, Post	8 52	9 52	10 52	11 52	12 52	13 52	14 52	15 52	16 52	17 52		9 52	12 52	14 52	16 52	18 52	
Schwerte-Geisecke, Bahnhof	8 53	9 53	10 53	11 53	12 53	13 53	14 53	15 53	16 53	17 53		9 53	12 53	14 53	16 53	18 53	
Schwerte-Geisecke, Naust	8 54	9 54	10 54	11 54	12 54	13 54	14 54	15 54	16 54	17 54		9 54	12 54	14 54	16 54	18 54	
Schwerte-Geisecke, Schulberg	8 55	9 55	10 55	11 55	12 55	13 55	14 55	15 55	16 55	17 55		9 55	12 55	14 55	16 55	18 55	
Schwerte-Geisecke, Dorfstraße	8 56	9 56	10 56	11 56	12 56	13 56	14 56	15 56	16 56	17 56		9 56	12 56	14 56	16 56	18 56	
Schwerte-Geisecke, Sölder Str.	8 57	9 57	10 57	11 57	12 57	13 57	14 57	15 57	16 57	17 57	18 44	9 57	12 57	14 57	16 57	18 57	
Schwerte, Gotenstraße	8 58	9 58	10 58	11 58	12 58	13 58	14 58	15 58	16 58	17 58		9 58	12 58	14 58	16 58	18 58	
Schwerte, Gänsewinkel	8 59	9 59	10 59	11 59	12 59	13 59	14 59	15 59	16 59	17 59		9 59	12 59	14 59	16 59	18 59	
Schwerte, Paul-Hoffmann-Straße	9 00	10 00	11 00	12 00	13 00	14 00	15 00	16 00	17 00	18 00	18 45	10 00	13 00	15 00	17 00	19 00	
Schwerte, Rathaus II	9 01	10 01	11 01	12 01	13 01	14 01	15 01	16 01	17 01	18 01	18 46	10 01	13 01	15 01	17 01	19 01	
Schwerte, Schützenstraße	9 03	10 03	11 03	12 03	13 03	14 03	15 03	16 03	17 03	18 03	18 48	10 03	13 03	15 03	17 03	19 03	
Schwerte, Schützenstr./Krankenhaus	9 04	10 04	11 04	12 04	13 04	14 04	15 04	16 04	17 04	18 04	18 49	10 04	13 04	15 04	17 04	19 04	
Schwerte, Ostenstr./Stadtbad	9 06	10 06	11 06	12 06	13 06	14 06	15 06	16 06	17 06	18 06	18 51	10 06	13 06	15 06	17 06	19 06	
Schwerte, Goethestr./Krankenhaus	9 08	10 08	11 08	12 08	13 08	14 08	15 08	16 08	17 08	18 08	18 53	10 08	13 08	15 08	17 08	19 08	
Schwerte, Post	9 10	10 10	11 10	12 10	13 10	14 10	15 10	16 10	17 10	18 10	18 55	10 10	13 10	15 10	17 10	19 10	
Schwerte, Sparkasse	9 11	10 11	11 11	12 11	13 11	14 11	15 11	16 11	17 11	18 11	18 56	10 11	13 11	15 11	17 11	19 11	
Schwerte, Bahnhof ○	9 14	10 14	11 14	12 14	13 14	14 14	15 14	16 14	17 14	18 14	18 59	10 14	13 14	15 14	17 14	19 14	

FOE an Ferientagen in NRW, Veilchendienstag und freitags nach Christi Himmelfahrt

SOE an Schultagen in NRW. Verkehr nicht freitags nach Christi Himmelfahrt und nicht an Veilchendienstag.

T50 **TaxiBus, fährt nur nach telef. Anmeldung mind. 60 Min. vor Abfahrt unter 0 23 04 / 1 23 45.**