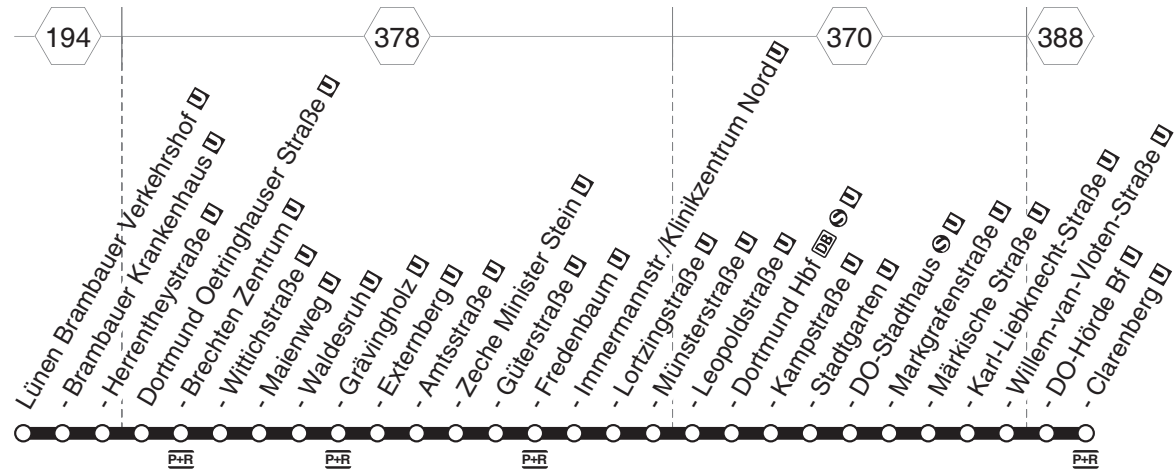


**U U41** LÜN-Brambauer - DO-Brechten - Grävingholz -  
 Fredenbaum - Hauptbahnhof - Stadtmitte -  
 Märkische Straße - Hörde - Clarenberg  
 und zurück

**DSW21**



**U41 LÜN-Brambauer - DO-Brechten - Grävingholz - Fredenbaum - Hauptbahnhof - Stadtmitte - Märkische Straße - Hörde - Clarenberg**

**DSW21**

Haltestellen		montags bis freitags																			→						
Brambauer Verkehrshof	ab	4.11	4.31	4.51	5.11	5.31	5.51	7.31	7.51	8.11	8.31																
Brambauer Krankenhaus		12	32	52	12	32	52	32	52	12	32																
Herrentheystraße		14	34	54	14	34	54	34	54	14	34																
Oetringhauser Straße		15	35	55	15	35	55	35	55	15	35																
Brechten Zentrum		18	38	58	18	5.28	38	5.48	58	6.08	38	7.49	58	8.08	18	8.28	38	8.48			20.28						
Wittichstraße		19	39	59	19	29	39	49	59	09	39	49	59	09	19	29	39	49			29						
Maienweg		20	40	5.00	20	30	40	50	6.00	10	40	50	8.00	10	20	30	40	50			30						
Waldesruh		21	41	01	21	31	41	51	01	11	41	51	01	11	21	31	41	51			31						
Grävingholz		23	43	03	23	33	43	53	03	13	43	53	03	13	23	33	43	53			33						
Externberg		24	44	04	24	34	44	54	04	14	44	54	04	14	24	34	44	54			34						
Amtsstraße		25	45	05	25	35	45	55	05	15	45	55	05	15	25	35	45	55			35						
Zeche Minister Stein		26	46	06	26	36	46	56	06	16	46	56	06	16	26	36	46	56			36						
Güterstraße		28	48	08	28	38	48	58	08	18	48	58	08	18	28	38	48	58			38						
Fredenbaum	an	4.30	4.50	5.10	5.30	5.40	5.50	6.00	6.10	6.20	usw.	7.50	8.00	8.10	8.20	8.30	8.40	8.50	9.00	usw.	20.40						
Fredenbaum	ab	4.31	4.51	5.11	5.21	5.31	5.41	5.51	6.01	6.11	6.21	bis	7.51	8.01	8.11	8.21	8.31	8.41	8.51	9.01	bis	20.41					
Immermannstr./Klinikzentrum Nord		32	52	12	22	32	42	52	02	12	22	32	42	52	02	12	22	32	42	52	02	42					
Lortzingstraße		33	53	13	23	33	43	53	03	13	23	33	43	53	03	13	23	33	43	53	03	43					
Münsterstraße		34	54	14	24	34	44	54	04	14	24	34	44	54	04	14	24	34	44	54	04	44					
Leopoldstraße		36	56	16	26	36	46	56	06	16	26	36	46	56	06	16	26	36	46	56	06	46					
Dortmund Hbf	DB S U	3.27	3.47	4.07	4.27	37	4.47	57	5.07	17	27	37	47	57	07	17	27	37	47	57	07	47					
Kampstraße		28	48	08	28	38	48	58	08	18	28	38	48	58	08	18	28	38	48	58	08	48					
Stadtgarten		3.00	30	50	10	30	40	50	5.00	10	20	30	40	50	6.00	10	20	30	40	50	9.00	10	50				
DO-Stadthaus	S U	01	31	51	11	31	41	51	01	11	21	31	41	51	01	11	21	31	41	51	01	11	51				
Markgrafenstraße		02	32	52	12	32	42	52	02	12	22	32	42	52	02	12	22	32	42	52	02	12	52				
Märkische Straße		04	34	54	14	34	44	54	04	14	24	34	44	54	04	14	24	34	44	54	04	14	54				
Karl-Liebknecht-Straße		05	35	55	15	35	45	55	05	15	25	35	45	55	05	15	25	35	45	55	05	15	55				
Willem-van-Vloten-Straße		07	37	57	17	37	47	57	07	17	27	37	47	57	07	17	27	37	47	57	07	17	57				
DO-Hörde Bf		08	38	58	18	38	48	58	08	18	28	38	48	58	08	18	28	38	48	58	08	18	58				
Clarenberg	an	3.09	3.39	3.59	4.19	4.39	4.49	4.59	5.09	5.19	5.29	5.39	5.49	5.59	6.09	6.19	6.29	6.39	8.09	8.19	8.29	8.39	8.49	8.59	9.09	9.19	20.59

Anschlussgarantie im Abendverkehr zum Bus siehe nach der letzten Fahrplantabelle dieser Linie

**U U41 LÜN-Brambauer - DO-Brechten - Grävingholz -  
Fredenbaum - Hauptbahnhof - Stadtmitte -  
Märkische Straße - Hörde - Clarenberg**

**DSW21**

Haltestellen		montags bis freitags																→		
Brambauer Verkehrshof	ab	20.31	20.50		21.20		21.50			22.20		22.50		23.20		23.50		0.15		0.30
Brambauer Krankenhaus		32	51		21		51			21		51		21		51		16		31
Herrentheystraße		34	53		23		53			23		53		23		53		18		33
Oetringhauser Straße		35	54		24	21.32	54			24		54		24		54		19		34
Brechten Zentrum		42	57	21.12	27	34	57	22.12	22.22	27		57		27		57		22		37
Wittichstraße		43	58	13	28	43	58	13	23	28		58		28		58		23		38
Maienweg		44	59	14	29	44	59	14	24	29		59		29		59		24		39
Waldesruh		45	21.00	15	30	45	22.00	15	25	30		23.00		30		0.00		25		40
Grävingholz		47	02	17	32	47	02	17	27	32	22.47	02	23.17	32	23.47	02		27		42
Externberg		48	03	18	33	48	03	18	28	33	48	03	18	33	48	03		28		43
Amtsstraße		49	04	19	34	49	04	19	29	34	49	04	19	34	49	04		29		44
Zeche Minister Stein		50	05	20	35	50	05	20	30	35	50	05	20	35	50	05		30		45
Güterstraße		52	07	22	37	52	07	22	32	37	52	07	22	37	52	07		32		47
Fredenbaum	an	20.54	21.09	21.24	21.39	21.54	22.09	22.24	22.34	22.39	22.54	23.09	23.24	23.39	23.54	0.09		0.34		0.49
Fredenbaum	ab	20.54	21.09	21.24	21.39	21.54	22.09	22.24	22.34	22.39	22.54	23.09	23.24	23.39	23.54	0.09	0.24	0.34	0.41	0.49
Immermannstr./Klinikzentrum Nord		55	10	25	40	55	10	25	35	40	55	10	25	40	55	10	25	35	42	50
Lortzingstraße		56	11	26	41	56	11	26	36	41	56	11	26	41	56	11	26	36	43	51
Münsterstraße		57	12	27	42	57	12	27	37	42	57	12	27	42	57	12	27	37	44	52
Leopoldstraße		59	14	29	44	59	14	29	39	44	59	14	29	44	59	14	29	39	46	54
Dortmund Hbf		21.00	15	30	45	22.00	15	30	40	45	23.00	15	30	45	0.00	15	30	40	47	55
Kampstraße		01	16	31	46	01	16	31	41	46	01	16	31	46	01	16	31	41	48	56
Stadtgarten		03	18	33	48	03	18	33	43	48	03	18	33	48	03	18	33	43	50	58
DO-Stadthaus		04	19	34	49	04	19	34	22.44	49	04	19	34	49	04	19	34	0.44	0.51	0.59
Markgrafenstraße		05	20	35	50	05	20	35		50	05	20	35	50	05	20	35			
Märkische Straße		07	22	37	52	07	22	37		52	07	22	37	52	07	22	37			
Karl-Liebknecht-Straße		08	23	38	53	08	23	38		53	08	23	38	53	08	23	38			
Willem-van-Vloten-Straße		10	25	40	55	10	25	40		55	10	25	40	55	10	25	40			
DO-Hörde Bf		11	26	41	56	11	26	41		56	11	26	41	56	11	26	41			
Clarenberg	an	21.12	21.27	21.42	21.57	22.12	22.27	22.42		22.57	23.12	23.27	23.42	23.57	0.12	0.27	0.42			

Anschlussgarantie im Abendverkehr zum Bus siehe nach der letzten Fahrplantabelle dieser Linie



**U41 LÜN-Brambauer - DO-Brechten - Grävingholz - Fredenbaum - Hauptbahnhof - Stadtmitte - Märkische Straße - Hörde - Clarenberg**

**DSW21**

Haltestellen		samstags																				→								
Brambauer Verkehrshof	ab	9.11	9.31	9.51			20.31	20.50	21.20	21.50			22.20	22.50	23.20	23.50	0.15	0.30												
Brambauer Krankenhaus		12	32	52			32	51	21	51			21	51	21	51	16	31												
Herrentheystraße		14	34	54			34	53	23	53			23	53	23	53	18	33												
Oetringhauser Straße		15	35	55			35	54	20.58	24	21.28	54	21.58	24	54	24	54	19	34											
Brechten Zentrum		18	9.28	38	9.48	58	10.08			20.28	42	57	21.12	27	42	57	22.12	22.22	27	57	22	37								
Wittichstraße		19	29	39	49	59	09			29	43	58	13	28	43	58	13	23	28	58	23	38								
Maienweg		20	30	40	50	10.00	10			30	44	59	14	29	44	59	14	24	29	59	24	39								
Waldesruh		21	31	41	51	01	11			31	45	21.00	15	30	45	22.00	15	25	30	23.00	30	0.00	25	40						
Grävingholz		23	33	43	53	03	13			33	47	02	17	32	47	02	17	27	32	22.47	02	23.17	32	23.47	02	27	42			
Externberg		24	34	44	54	04	14			34	48	03	18	33	48	03	18	28	33	48	03	18	33	48	03	28	43			
Amtsstraße		25	35	45	55	05	15			35	49	04	19	34	49	04	19	29	34	49	04	19	34	49	04	29	44			
Zeche Minister Stein		26	36	46	56	06	16			36	50	05	20	35	50	05	20	30	35	50	05	20	35	50	05	30	45			
Güterstraße		28	38	48	58	08	18			38	52	07	22	37	52	07	22	32	37	52	07	22	37	52	07	32	47			
Fredenbaum	an	9.30	9.40	9.50	10.00	10.10	10.20	usw.	20.40	20.54	21.09	21.24	21.39	21.54	22.09	22.24	22.34	22.39	22.54	23.09	23.24	23.39	23.54	0.09	0.34	0.49				
Fredenbaum	ab	9.31	9.41	9.51	10.01	10.11	10.21	bis	20.41	20.54	21.09	21.24	21.39	21.54	22.09	22.24	22.34	22.39	22.54	23.09	23.24	23.39	23.54	0.09	0.24	0.34	0.41	0.49		
Immermannstr./Klinikzentrum Nord		32	42	52	02	12	22			42	55	10	25	40	55	10	25	35	40	55	10	25	40	55	10	25	35	42	50	
Lortzingstraße		33	43	53	03	13	23			43	56	11	26	41	56	11	26	36	41	56	11	26	41	56	11	26	36	43	51	
Münsterstraße		34	44	54	04	14	24			44	57	12	27	42	57	12	27	37	42	57	12	27	42	57	12	27	37	44	52	
Leopoldstraße		36	46	56	06	16	26			46	59	14	29	44	59	14	29	39	44	59	14	29	44	59	14	29	39	46	54	
Dortmund Hbf		37	47	57	07	17	27			47	21.00	15	30	45	22.00	15	30	40	45	23.00	15	30	45	0.00	15	30	40	47	55	
Kampstraße		38	48	58	08	18	28			48	01	16	31	46	01	16	31	41	46	01	16	31	46	01	16	31	41	48	56	
Stadtgarten		40	50	10.00	10	20	30			50	03	18	33	48	03	18	33	43	48	03	18	33	48	03	18	33	43	50	58	
DO-Stadthaus		41	51	01	11	21	31			51	04	19	34	49	04	19	34	44	49	04	19	34	49	04	19	34	44	0.44	0.51	0.59
Markgrafenstraße		42	52	02	12	22	32			52	05	20	35	50	05	20	35	45	50	05	20	35	50	05	20	35	50	35		
Märkische Straße		44	54	04	14	24	34			54	07	22	37	52	07	22	37	47	52	07	22	37	52	07	22	37	52	37		
Karl-Liebknecht-Straße		45	55	05	15	25	35			55	08	23	38	53	08	23	38	48	53	08	23	38	53	08	23	38	53	38		
Willem-van-Vloten-Straße		47	57	07	17	27	37			57	10	25	40	55	10	25	40	50	55	10	25	40	55	10	25	40	55	40		
DO-Hörde Bf		48	58	08	18	28	38			58	11	26	41	56	11	26	41	51	56	11	26	41	56	11	26	41	56	41		
Clarenberg	an	9.49	9.59	10.09	10.19	10.29	10.39			20.59	21.12	21.27	21.42	21.57	22.12	22.27	22.42	22.52	22.57	23.12	23.27	23.42	23.57	0.12	0.27	0.42				

Anschlussgarantie im Abendverkehr zum Bus siehe nach der letzten Fahrplantabelle dieser Linie



**U41** DO-Clarenberg - Hörde - Märkische Straße -  
 Stadtmitte - Hauptbahnhof - Fredenbaum -  
 Grävingholz - Brechten - LÜN-Brambauer





























DSW21

Haltestellen		montags bis freitags																				←					
																				S		S					
Clarenberg	ab	3.24	3.44	3.49	4.04	4.24	4.44	4.46	4.54	5.04	5.14	5.24	5.34	5.44	5.54	6.04	6.14	6.24		6.34	6.44	6.54	7.01	7.04	7.14	7.21	
DO-Hörde Bf		25	45	50	05	25	45	47	55	05	15	25	35	45	55	05	15	25		35	45	55	02	05	15	22	
Willem-van-Floten-Straße		26	46	51	06	26	46	48	56	06	16	26	36	46	56	06	16	26		36	46	56	03	06	16	23	
Karl-Liebknecht-Straße		3.22	28	48	53	08	28	48	50	58	08	18	28	38	48	58	08	18	28		38	48	58	05	08	18	25
Märkische Straße		24	29	49	54	09	29	49	51	59	09	19	29	39	49	59	09	19	29		39	49	59	06	09	19	26
Markgrafenstraße		25	31	51	56	11	31	51	53	5.01	11	21	31	41	51	6.01	11	21	31		41	51	7.01	08	11	21	28
DO-Stadthaus		27	32	52	57	12	32	52	54	02	12	22	32	42	52	02	12	22	32	6.34	42	52	02	09	12	22	29
Stadtgarten		28	33	53	58	13	33	53	55	03	13	23	33	43	53	03	13	23	33	35	43	53	03	10	13	23	30
Kampstraße		29	35	55	4.00	15	35	55	57	05	15	25	35	45	55	05	15	25	35	36	45	55	05	12	15	25	32
Dortmund Hbf		3.31	36	56	4.01	16	36	56	4.58	06	16	26	36	46	56	06	16	26	36	6.37	46	56	06	13	16	26	33
Leopoldstraße		37	57		17	37	57		07	17	27	37	47	57	07	17	27	37		47	57	07	14	17	27	34	
Münsterstraße		38	58		18	38	58		08	18	28	38	48	58	08	18	28	38		48	58	08	15	18	28	35	
Lortzingstraße		39	59		19	39	59		09	19	29	39	49	59	09	19	29	39		49	59	09	16	19	29	36	
Immermannstr./Klinikzentrum Nord		41	4.01		21	41	5.01		11	21	31	41	51	6.01	11	21	31	41		51	7.01	11	18	21	31	38	
Fredenbaum		42	02		22	42	02		12	22	32	42	52	02	12	22	32	42		52	02	12	7.19	22	32	7.39	
Güterstraße		43	03		23	43	03		13	23	33	43	53	03	13	23	33	43		53	03	13		23	33		
Zeche Minister Stein		45	05		25	45	05		15	25	35	45	55	05	15	25	35	45		55	05	15		25	35		
Amtsstraße		46	06		26	46	06		16	26	36	46	56	06	16	26	36	46		56	06	16		26	36		
Externberg		47	07		27	47	07		17	27	37	47	57	07	17	27	37	47		57	07	17		27	37		
Grävingholz		48	08		28	48	08		18	28	38	48	58	08	18	28	38	48		58	08	18		28	38		
Waldesruh		50	10		30	50	10		20	30	40	50	6.00	10	20	30	40	50		7.00	10	20		30	40		
Maienweg		51	11		31	51	11		21	31	41	51	01	11	21	31	41	51		01	11	21		31	41		
Wittichstraße		52	12		32	52	12		22	32	42	52	02	12	22	32	42	52		02	12	22		32	42		
Brechten Zentrum		54	14		34	54	14		5.24	34	5.44	54	6.04	14	6.24	34	6.44	54		7.04	14	7.24		34	7.44		
Oetringhauser Straße		56	16		36	56	16			36		56		16		36		56						36			
Herrentheustraße		57	17		37	57	17			37		57		17		37		57						37			
Brambauer Krankenhaus		58	18		38	58	18			38		58		18		38		58						38			
Brambauer Verkehrshof	an	4.00	4.20		4.40	5.00	5.20			5.40		6.00		6.20		6.40		7.00			7.20			7.40			

S = fährt an Schultagen

**U41 DO-Clarenberg - Hörde - Märkische Straße - Stadtmitte - Hauptbahnhof - Fredenbaum - Grävingholz - Brechten - LÜN-Brambauer**

**DSW21**

Haltestellen		montags bis freitags																											
Clarenberg 	ab	7.24	7.34	7.44	7.54	8.04	8.14		20.04	20.05	20.18	20.33	20.48	21.03	21.18		21.33	21.48	22.03	22.18	22.33	22.48	23.03	23.18	23.33	23.48	0.03	0.18	0.33
DO-Hörde Bf 		25	35	45	55	05	15		05	07	19	35	49	04	19		34	49	04	19	34	49	04	19	34	49	04	19	34
Willem-van-Floten-Straße 		26	36	46	56	06	16		06	08	20	36	50	05	20		35	50	05	20	35	50	05	20	35	50	05	20	35
Karl-Liebknecht-Straße 		28	38	48	58	08	18		08	10	22	38	52	07	22		37	52	07	22	37	52	07	22	37	52	07	22	37
Märkische Straße 		29	39	49	59	09	19		09	11	23	39	53	08	23		38	53	08	23	38	53	08	23	38	53	08	23	38
Markgrafenstraße 		31	41	51	8.01	11	21		11	13	25	41	55	10	25		40	55	10	25	40	55	10	25	40	55	10	25	40
DO-Stadthaus 		32	42	52	02	12	22		12	14	26	42	56	11	26	21.27	41	56	11	26	41	56	11	26	41	56	11	26	41
Stadtgarten 		33	43	53	03	13	23		13	15	27	43	57	12	27	28	42	57	12	27	42	57	12	27	42	57	12	27	42
Kampstraße 		35	45	55	05	15	25		15	17	29	45	59	14	29	30	44	59	14	29	44	59	14	29	44	59	14	29	44
Dortmund Hbf 		36	46	56	06	16	26		16	20.18	30	46	21.00	15	21.30	31	45	22.00	15	30	45	23.00	15	30	45	0.00	15	30	0.45
Leopoldstraße 		37	47	57	07	17	27		17		31	47	01	16		32	46	01	16	31	46	01	16	31	46	01	16	31	
Münsterstraße 		38	48	58	08	18	28		18		32	48	02	17		33	47	02	17	32	47	02	17	32	47	02	17	32	
Lortzingstraße 		39	49	59	09	19	29	usw.	19		33	49	03	18		34	48	03	18	33	48	03	18	33	48	03	18	33	
Immermannstr./Klinikzentrum Nord 		41	51	8.01	11	21	31	bis	21		35	51	05	20		36	50	05	20	35	50	05	20	35	50	05	20	35	
Fredenbaum 		42	52	02	12	22	32		22		36	52	06	21		37	51	06	21	36	51	06	21	36	51	06	0.21	0.36	
Güterstraße 		43	53	03	13	23	33		23		37	53	07	22		38	52	07	22	37	52	07	22	37	52	07			
Zeche Minister Stein 		45	55	05	15	25	35		25		39	55	09	24		40	54	09	24	39	54	09	24	39	54	09			
Amtsstraße 		46	56	06	16	26	36		26		40	56	10	25		41	55	10	25	40	55	10	25	40	55	10			
Externberg 		47	57	07	17	27	37		27		41	57	11	26		42	56	11	26	41	56	11	26	41	56	11			
Grävingholz 		48	58	08	18	28	38		28		42	58	12	27		43	57	12	27	22.42	57	23.12	27	23.42	57	12			
Waldesruh 		50	8.00	10	20	30	40		30		44	21.00	14	29		45	59	14	29		59		29		59	14			
Maienweg 		51	01	11	21	31	41		31		45	01	15	30		46	22.00	15	30		23.00		30		0.00	15			
Wittichstraße 		52	02	12	22	32	42		32		46	02	16	31		47	01	16	31		01		31		01	16			
Brechten Zentrum 		54	8.04	14	8.24	34	8.44		34		20.48	03	18	33	21.49	03	22.18	33	03	33	03	33	03	18					
Oetringhauser Straße 		56		16		36			36		05	21.27	35			05		35		05		35		05	20				
Herrentheustraße 		57		17		37			37		07		36			06		36		06		36		06	21				
Brambauer Krankenhaus 		58		18		38			38		08		37			07		37		07		37		07	22				
Brambauer Verkehrshof 	an	8.00		8.20		8.40			20.40		21.10		21.39			22.09		22.39		23.09		23.39		0.09	0.24				



**U U41 DO-Clarenberg - Hörde - Märkische Straße -  
Stadtmitte - Hauptbahnhof - Fredenbaum -  
Grävingholz - Brechten - LÜN-Brambauer**

**DSW21**

Haltestellen		montags bis freitags										samstags										←	
Clarenberg	ab	0.48	4.18	4.33	4.39	4.48	4.54	5.03	5.18	5.33	5.48	6.03	6.18	6.33	6.48	7.03	7.18	7.33	7.48	8.03	8.18	8.32	
DO-Hörde Bf		49	19	34	40	49	55	04	19	34	49	04	19	34	49	04	19	34	49	04	19	33	
Willem-van-Vloten-Straße		50	20	35	41	50	56	05	20	35	50	05	20	35	50	05	20	35	50	05	20	34	
Karl-Liebknecht-Straße		52	22	37	43	52	58	07	22	37	52	07	22	37	52	07	22	37	52	07	22	36	
Märkische Straße		53	23	38	44	53	59	08	23	38	53	08	23	38	53	08	23	38	53	08	23	37	
Markgrafenstraße		55	25	40	46	55	5.01	10	25	40	55	10	25	40	55	10	25	40	55	10	25	39	
DO-Stadthaus		56	26	41	47	56	02	11	26	41	56	11	26	41	56	11	26	41	56	11	26	40	
Stadtgarten		57	27	42	48	57	03	12	27	42	57	12	27	42	57	12	27	42	57	12	27	41	
Kampstraße		59	29	44	50	59	05	14	29	44	59	14	29	44	59	14	29	44	59	14	29	43	
Dortmund Hbf		1.00	4.30	45	4.51	5.00	5.06	15	30	45	6.00	15	30	45	7.00	15	30	45	8.00	15	30	44	
Leopoldstraße			46		01	16	31	46	01	16	31	46	01	16	31	46	01	16	31	46	01	16	45
Münsterstraße			47		02	17	32	47	02	17	32	47	02	17	32	47	02	17	32	47	02	17	46
Lortzingstraße			48		03	18	33	48	03	18	33	48	03	18	33	48	03	18	33	48	03	18	47
Immermannstr./Klinikzentrum Nord			50		05	20	35	50	05	20	35	50	05	20	35	50	05	20	35	50	05	20	49
Fredenbaum			51		06	21	36	51	06	21	36	51	06	21	36	51	06	21	36	51	06	21	50
Güterstraße			52		07	22	37	52	07	22	37	52	07	22	37	52	07	22	37	52	07	22	51
Zeche Minister Stein			54		09	24	39	54	09	24	39	54	09	24	39	54	09	24	39	54	09	24	53
Amtsstraße			55		10	25	40	55	10	25	40	55	10	25	40	55	10	25	40	55	10	25	54
Externberg			56		11	26	41	56	11	26	41	56	11	26	41	56	11	26	41	56	11	26	55
Grävingholz			57		12	27	42	57	12	27	42	57	12	27	42	57	12	27	42	57	12	27	56
Waldesruh			59		14	29	44	59	14	29	44	59	14	29	44	59	14	29	44	59	14	29	58
Maienweg			5.00		15	30	45	6.00	15	30	45	7.00	15	30	45	8.00	15	30	45	8.00	15	30	59
Wittichstraße			01		16	31	46	01	16	31	46	01	16	31	46	01	16	31	46	01	16	31	9.00
Brechten Zentrum			03		18	33	48	03	18	33	48	03	18	33	48	03	18	33	48	03	18	33	02
Oetringhauser Straße			05		5.24	35	5.54	05	6.24	35	6.54	05	7.24	35	7.54	05	8.24	35	8.54	05	8.24	35	04
Herrentheyastraße			06			36		06		36		06		36		06		36		06		36	05
Brambauer Krankenhaus			07			37		07		37		07		37		07		37		07		37	06
Brambauer Verkehrshof	an		5.09			5.39		6.09		6.39		7.09		7.39		8.09		8.39		9.08			
































**U U41 DO-Clarenberg - Hörde - Märkische Straße -  
Stadtmitte - Hauptbahnhof - Fredenbaum -  
Grävingholz - Brechten - LÜN-Brambauer**

**DSW21**

Haltestellen		samstags																								←					
Clarenberg	ab	8.44	8.54	9.04	9.14	9.24	9.34		20.04	20.18	20.33	20.48	21.03	21.18	21.33	21.48	22.03		22.18	22.33	22.48	23.03	23.18	23.33	23.48	0.03	0.18	0.33	0.48		
DO-Hörde Bf		45	55	05	15	25	35		05	19	34	49	04	19	34	49	04		19	34	49	04	19	34	49	04	19	34	49		
Willem-van-Vloten-Straße		46	56	06	16	26	36		06	20	35	50	05	20	35	50	05		20	35	50	05	20	35	50	05	20	35	50		
Karl-Liebknecht-Straße		48	58	08	18	28	38		08	22	37	52	07	22	37	52	07		22	37	52	07	22	37	52	07	22	37	52		
Märkische Straße		49	59	09	19	29	39		09	23	38	53	08	23	38	53	08		23	38	53	08	23	38	53	08	23	38	53		
Markgrafenstraße		51	9.01	11	21	31	41		11	25	40	55	10	25	40	55	10		25	40	55	10	25	40	55	10	25	40	55		
DO-Stadthaus		52	02	12	22	32	42		12	26	41	56	11	26	41	56	11	22.12	26	41	56	11	26	41	56	11	26	41	56		
Stadtgarten		53	03	13	23	33	43		13	27	42	57	12	27	42	57	12		13	27	42	57	12	27	42	57	12	27	42	57	
Kampstraße		55	05	15	25	35	45		15	29	44	59	14	29	44	59	14		15	29	44	59	14	29	44	59	14	29	44	59	
Dortmund Hbf		56	06	16	26	36	46		16	30	45	21.00	15	30	45	22.00	22.15	16	30	45	23.00	15	30	45	0.00	15	30	0.45	1.00		
Leopoldstraße		57	07	17	27	37	47		17	31	46	01	16	31	46	01		17	31	46	01	16	31	46	01	16	31	46	01		
Münsterstraße		58	08	18	28	38	48		18	32	47	02	17	32	47	02		18	32	47	02	17	32	47	02	17	32	47	02		
Lortzingstraße		59	09	19	29	39	49	usw.	19	33	48	03	18	33	48	03		19	33	48	03	18	33	48	03	18	33	48	03		
Immermannstr./Klinikzentrum Nord		9.01	11	21	31	41	51	bis	21	35	50	05	20	35	50	05		21	35	50	05	20	35	50	05	20	35	50	05		
Fredenbaum		02	12	22	32	42	52		22	36	51	06	21	36	51	06		22	36	51	06	21	36	51	06	0.21	0.36				
Güterstraße		03	13	23	33	43	53		23	37	52	07	22	37	52	07		23	37	52	07	22	37	52	07						
Zeche Minister Stein		05	15	25	35	45	55		25	39	54	09	24	39	54	09		25	39	54	09	24	39	54	09						
Amtsstraße		06	16	26	36	46	56		26	40	55	10	25	40	55	10		26	40	55	10	25	40	55	10						
Externberg		07	17	27	37	47	57		27	41	56	11	26	41	56	11		27	41	56	11	26	41	56	11						
Grävingholz		08	18	28	38	48	58		28	42	57	12	27	42	57	12		28	22.42	57	23.12	27	23.42	57	12						
Waldesruh		10	20	30	40	50	10.00		30	44	59	14	29	44	59	14		30		59		29		59	14						
Maienweg		11	21	31	41	51	01		31	45	21.00	15	30	45	22.00	15		31		23.00		30		0.00	15						
Wittichstraße		12	22	32	42	52	02		32	46	01	16	31	46	01	16		32		01		31		01	16						
Brechten Zentrum		14	9.24	34	9.44	54	10.04		34	48	03	18	33	48	03	22.18		34		03		33		03	18						
Oetringhauser Straße		16		36		56			36	20.54	05	21.24	35	21.54	05			36		05		35		05	20						
Herrentheyastraße		17		37		57			37		06		36		06			37		06		36		06	21						
Brambauer Krankenhaus		18		38		58			38		07		37		07			38		07		37		07	22						
Brambauer Verkehrshof	an	9.20		9.40		10.00			20.40		21.09		21.39		22.09			22.40		23.09		23.39		0.09	0.24						

**U41 DO-Clarenberg - Hörde - Märkische Straße -  
Stadtmitte - Hauptbahnhof - Fredenbaum -  
Grävingholz - Brechten - LÜN-Brambauer**

**DSW21**

Haltestellen	samstags	sonn- und feiertags																				
Clarenberg 	ab	7.18	7.33	8.03	8.33	8.48	9.03	9.18		22.03	22.18	22.33	22.48	23.03	23.18	23.33	23.48	0.03	0.18	0.33	0.48	
DO-Hörde Bf 		19	34	04	34	49	04	19		04	19	34	49	04	19	34	49	04	19	34	49	
Willem-van-Floten-Straße 		20	35	05	35	50	05	20		05	20	35	50	05	20	35	50	05	20	35	50	
Karl-Liebknecht-Straße 		22	37	07	37	52	07	22		07	22	37	52	07	22	37	52	07	22	37	52	
Märkische Straße 		23	38	08	38	53	08	23		08	23	38	53	08	23	38	53	08	23	38	53	
Markgrafenstraße 		25	40	10	40	55	10	25		10	25	40	55	10	25	40	55	10	25	40	55	
DO-Stadthaus  	1.06	26	41	7.56	11	41	56	11	26	11	26	41	56	11	26	41	56	11	26	41	56	1.07
Stadtgarten 	07	27	42	57	12	42	57	12	27	12	27	42	57	12	27	42	57	12	27	42	57	08
Kampstraße 	09	29	44	59	14	44	59	14	29	14	29	44	59	14	29	44	59	14	29	44	59	09
Dortmund Hbf   	10	30	7.45	8.00	15	45	9.00	15	30	15	30	45	23.00	15	30	45	0.00	15	30	45	1.00	1.10
Leopoldstraße 	1.11	31		01	16	46	01	16	31	16	31	46	01	16	31	46	01	16	31	46	01	16
Münsterstraße 		32		02	17	47	02	17	32	17	32	47	02	17	32	47	02	17	32	47	02	17
Lortzingstraße 		33		03	18	48	03	18	33	18	33	48	03	18	33	48	03	18	33	48	03	18
Immermannstr./Klinikzentrum Nord 		35		05	20	50	05	20	35	20	35	50	05	20	35	50	05	20	35	50	05	20
Fredenbaum 		36		06	21	51	06	21	36	21	36	51	06	21	36	51	06	21	36	51	06	21
Güterstraße 		37		07	22	52	07	22	37	22	37	52	07	22	37	52	07	22	37	52	07	22
Zeche Minister Stein 		39		09	24	54	09	24	39	24	39	54	09	24	39	54	09	24	39	54	09	24
Amtsstraße 		40		10	25	55	10	25	40	25	40	55	10	25	40	55	10	25	40	55	10	25
Externberg 		41		11	26	56	11	26	41	26	41	56	11	26	41	56	11	26	41	56	11	26
Grävingholz 		42		12	27	57	12	27	42	27	22.42	57	23.12	27	23.42	57	12					
Waldesruh 		44		14	29	59	14	29	44	29		59		29		59	14					
Maienweg 		45		15	30	9.00	15	30	45	30		23.00		30		0.00	15					
Wittichstraße 		46		16	31	01	16	31	46	31		01		31		01	16					
Brechten Zentrum 		7.48		8.18	33	03	9.18	33	9.48	33		03		33		03	18					
Oetringhauser Straße 				35	05		35			35		05		35		05	20					
Herrentheustraße 				36	06		36			36		06		36		06	21					
Brambauer Krankenhaus 				37	07		37			37		07		37		07	22					
Brambauer Verkehrshof 	an			8.39	9.09		9.39			22.39		23.09		23.39		0.09	0.24					